КАРТА-ПЛАН ТЕРРИТОРИИ

КАРТА-ПЛАН ТЕРРИТОРИИ

Содержание

№ п/п	Разделы карта-плана территории	Номера листов
1	2	3
1	Пояснительная записка	
2	Сведения о пунктах геодезической сети и средствах измерений	
3	Сведения об уточняемых земельных участках необходимых для исправления реестровых ошибок	
4	Схема границ земельных участков	
5	Схема геодезических построений	
6	Акт согласования местоположения границ земельных участков	

Пояснительная записка

1. Сведения о территории выполнения комплексных кадастровых работ: —

(наименование субъекта Российской Федерации, муниципального образования, населенного пункта, уникальные учетные номера кадастровых кварталов, иные сведения, позволяющие определить местоположение территории, на которой выполняются комплексные кадастровые работы, например, наименование садоводческого или огороднического некоммерческого товарищества, гаражного кооператива, элемента планировочной структуры)

2. Основания выполнения комплексных кадастровых работ:

Наименование, дата и номер документа, на основании которого выполняются комплексные кадастровые работы:
Государственный контракт от 27.03.2026 №0420/2026

3. Дата подготовки карты-плана территории *«___» _____ _____ г.*

4. Сведения о заказчике(ах) комплексных кадастровых работ:

В отношении юридического лица, органа местного самоуправления муниципального района, муниципального округа или городского округа либо уполномоченного исполнительного органа государственной власти субъекта Российской Федерации:

полное или сокращенное (в случае, если имеется) наименование: *Министерство по имущественным и земельным отношениям РД*
основной государственный регистрационный номер: *1170571015691*
идентификационный номер налогоплательщика: *0572019545*

В отношении физического лица или представителя физических или юридических лиц:

фамилия, имя, отчество (последнее - при наличии): —
страховой номер индивидуального лицевого счета в системе обязательного пенсионного страхования Российской Федерации (СНИЛС): —

Наименование и реквизиты документа, подтверждающие полномочия представителя заказчика(ов) комплексных кадастровых работ:
—

КАРТА-ПЛАН ТЕРРИТОРИИ

Адрес электронной почты (для направления уведомления о результатах внесения сведений в Единый государственный реестр недвижимости): —

5. Сведения об исполнителе комплексных кадастровых работ:

Полное или сокращенное (в случае, если имеется) наименование и адрес юридического лица, с которым заключен государственный или муниципальный контракт либо договор подряда на выполнение комплексных кадастровых работ: *Общество с ограниченной ответственностью "ДагестанКадастрСъемка", 367026, г. Махачкала, пр. И.Шамиля, д.15, корпус А, офис 1-4*

Фамилия, имя, отчество кадастрового инженера (последнее - при наличии): *Хизриев Хизри Газимагомедович* и основной государственный регистрационный номер кадастрового инженера индивидуального предпринимателя (ОГРНИП): —

Страховой номер индивидуального лицевого счета в системе обязательного пенсионного страхования Российской Федерации (СНИЛС) кадастрового инженера: *066-207-575 63*

Уникальный реестровый номер кадастрового инженера в реестре саморегулируемой организации кадастровых инженеров и дата внесения сведений о физическом лице в такой реестр: *37897 5 июля 2016 г.*

Полное или (в случае, если имеется) сокращенное наименование саморегулируемой организации кадастровых инженеров, членом которой является кадастровый инженер: *"Кадастровые инженеры юга"*

Контактный телефон: *89637993028*

Почтовый адрес и адрес электронной почты, по которым осуществляется связь с кадастровым инженером: *Республика Дагестан, г. Махачкала, пр. И.Шамиля, д.15, корпус А, офис 1-4, dagkadastr@mail.ru*

6. Перечень документов, использованных при подготовке карты-плана территории:

№ п/п	Реквизиты документа				
	Вид	Дата	Номер	Наименование	Иные сведения
1	2	3	4	5	6
1	—	29.03.2026	****-***/****-********	Кадастровый план территории	—

7. Пояснения к карте-плану территории:

1.

КАРТА-ПЛАН ТЕРРИТОРИИ

Сведения о пунктах геодезической сети и средствах измерений

1. Сведения о пунктах геодезической сети:

№ п/п	Вид геодезической сети	Название пункта и тип знака геодезической сети	Система координат пункта геодезической сети	Координаты пункта, м		Дата обследования 15 июля 2026 г.		
						Сведения о состоянии		
				X	Y	наружного знака пункта	центра пункта	марки центра пункта
1	2	3	4	5	6	7	8	9
1	—	Кекен.пир.5.6 м, -	МСК-05, зона 1	66083,32	378018,81	сохранился	сохранился	сохранился
2	—	Летал.пир.5.0 м, -	МСК-05, зона 1	72980,28	398109,91	сохранился	сохранился	сохранился
3	—	Рукердаг.пир.6.8 м, -	МСК-05, зона 1	56209,43	393197,00	сохранился	сохранился	сохранился

2. Сведения об использованных средствах измерений:

№ п/п	Наименование и обозначение типа средства измерений - прибора (инструмента, аппаратуры)	Заводской или серийный номер средства измерений	Реквизиты свидетельства о поверке прибора (инструмента, аппаратуры) и (или) срок действия поверки
1	2	3	4
1	GNSS-приёмник спутниковый геодезический многочастотный Javad Triumph-1	заводской (серийный) номер прибора отсутствует	№С-АКР/20-03-2023/141402966

КАРТА-ПЛАН ТЕРРИТОРИИ

Сведения об уточняемых земельных участках, необходимые для исправления реестровых ошибок в сведениях о местоположении их границ

1. Сведения о характерных точках границ уточняемого земельного участка с кадастровым номером 05:00:000000:56231

Система координат МСК-05 **Зона №** 1

Обозначение характерных точек границ	Координаты, м				Метод определения координат	Формулы, примененные для расчета средней квадратической погрешности определения координат характерных точек границ (M_t), с подставленными в такие формулы значениями и итоговые (вычисленные) значения M_t, м	Описание закрепления точки
	содержатся в Едином государственном реестре недвижимости		определены в результате выполнения комплексных кадастровых работ				
	X	Y	X	Y			
1	2	3	4	5	6	7	8
160	60723,50	413191,43	—	—	—	—	—
161	60745,85	413219,41	—	—	—	—	—
162	60731,82	413234,14	—	—	—	—	—
163	60706,41	413209,31	—	—	—	—	—
160	60723,50	413191,43	—	—	—	—	—

2. Сведения о частях границ уточняемого земельного участка с кадастровым номером 05:00:000000:56231

Обозначение части границ		Горизонтальное проложение (S), м	Описание прохождения части границ	Сведения о согласовании местоположения границ(согласовано/спорное)
от т.	до т.			
1	2	3	4	5
—	—	—	—	—

3. Характеристики уточняемого земельного участка с кадастровым номером 05:00:000000:56231

№ п/п	Наименование характеристик земельного участка	Значение характеристики
1	2	3
1.	Сведения об адресе земельного участка	—
1.1.	Сведения об ином месте нахождения земельного участка, не являющегося объектом адресации, в структурированном виде	Россия, Республика Дагестан, Магарамкентский район, с. Гильяр
1.2.	Дополнительные сведения о месте нахождения земельного участка	—
2.	Площадь земельного участка ± величина погрешности определения(вычисления) площади (**Р ± ΔР**), **м²**	800±—
3.	Формула, примененная для вычисления предельной погрешности определения площади земельного участка, с подставленными значениями и итоговые (вычисленные) значения (**ΔР**), м2	—

КАРТА-ПЛАН ТЕРРИТОРИИ

Сведения об уточняемых земельных участках, необходимые для исправления реестровых ошибок в сведениях о местоположении их границ

1	2	3
4.	Площадь земельного участка согласно сведениям Единого государственного реестра недвижимости (**Ркад**), **м²**	800
5.	Оценка расхождения **Р** и **Ркад (Р – Ркад), м²**	0
6.	Предельный минимальный и максимальный размеры земельного участка (**Рмин и Рмакс), м²**	—
7.	Кадастровый или иной государственный учетный номер (инвентарный) здания, сооружения, объекта незавершенного строительства, расположенного на земельном участке	—
8.	Вид (виды) разрешенного использования	Для автозаправочной станции
8.1.	Дополнительные сведения об использовании земельного участка	—
9.	Сведения о земельных участках (землях общего пользования, территории общего пользования), посредством которых обеспечивается доступ	—
10.	Иные сведения	—

4. Пояснения к сведениям об уточняемом земельном участке с кадастровым номером 05:00:000000:56231 :

1.	—

1. Сведения о характерных точках границ уточняемого земельного участка с кадастровым номером 05:10:000007:2198

Система координат МСК-05 **Зона №** 1

Обозначение характерных точек границ	Координаты, м				Метод определения координат	Формулы, примененные для расчета средней квадратической погрешности определения координат характерных точек границ (M_t), с подставленными в такие формулы значениями и итоговые (вычисленные) значения M_t, м	Описание закрепления точки
	содержатся в Едином государственном реестре недвижимости		определены в результате выполнения комплексных кадастровых работ				
	X	Y	X	Y			
1	2	3	4	5	6	7	8
164	61147,26	414290,78	—	—	—	—	—
165	61159,41	414314,56	—	—	—	—	—
166	61114,59	414336,83	—	—	—	—	—
167	61103,79	414313,35	—	—	—	—	—
164	61147,26	414290,78	—	—	—	—	—

КАРТА-ПЛАН ТЕРРИТОРИИ

Сведения об уточняемых земельных участках, необходимые для исправления реестровых ошибок в сведениях о местоположении их границ

2. Сведения о частях границ уточняемого земельного участка с кадастровым номером 05:10:000007:2198

Обозначение части границ		Горизонтальное проложение (S), м	Описание прохождения части границ	Сведения о согласовании местоположения границ(согласовано/спорное)
от т.	до т.			
1	2	3	4	5
—	—	—	—	—

3. Характеристики уточняемого земельного участка с кадастровым номером 05:10:000007:2198

№ п/п	Наименование характеристик земельного участка	Значение характеристики
1	2	3
1.	Сведения об адресе земельного участка	Респ. Республика Дагестан, Магарамкентский р-н., с. Гильяр, ул. Магомеда Ярагского д. 66 (уникальный номер в ГАР: ed9c70b7-b0c0-44c8-b4db-eb53b773ba7c)
1.1.	Сведения об ином месте нахождения земельного участка, не являющегося объектом адресации, в структурированном виде	—
1.2.	Дополнительные сведения о месте нахождения земельного участка	—
2.	Площадь земельного участка ± величина погрешности определения(вычисления) площади (**Р ± ΔР**), **м²**	1300±—
3.	Формула, примененная для вычисления предельной погрешности определения площади земельного участка, с подставленными значениями и итоговые (вычисленные) значения (**ΔР**), м2	—
4.	Площадь земельного участка согласно сведениям Единого государственного реестра недвижимости (**Ркад**), **м²**	1300
5.	Оценка расхождения **Р** и **Ркад (Р – Ркад), м²**	0
6.	Предельный минимальный и максимальный размеры земельного участка (**Рмин и Рмакс), м²**	—
7.	Кадастровый или иной государственный учетный номер (инвентарный) здания, сооружения, объекта незавершенного строительства, расположенного на земельном участке	—
8.	Вид (виды) разрешенного использования	Для ведения личного подсобного хозяйства
8.1.	Дополнительные сведения об использовании земельного участка	—
9.	Сведения о земельных участках (землях общего пользования, территории общего пользования), посредством которых обеспечивается доступ	—
10.	Иные сведения	—

КАРТА-ПЛАН ТЕРРИТОРИИ

Сведения об уточняемых земельных участках, необходимые для исправления реестровых ошибок в сведениях о местоположении их границ

4. Пояснения к сведениям об уточняемом земельном участке с кадастровым номером 05:10:000007:2198 :

1.	—

1. Сведения о характерных точках границ уточняемого земельного участка с кадастровым номером 05:10:000008:1585

Система координат МСК-05 **Зона №** 1

Обозначение характерных точек границ	Координаты, м				Метод определения координат	Формулы, примененные для расчета средней квадратической погрешности определения координат характерных точек границ (M_t), с подставленными в такие формулы значениями и итоговые (вычисленные) значения M_t, м	Описание закрепления точки
	содержатся в Едином государственном реестре недвижимости		определены в результате выполнения комплексных кадастровых работ				
	X	Y	X	Y			
1	2	3	4	5	6	7	8
168	60960,38	413885,17	—	—	—	—	—
169	60971,29	413908,53	—	—	—	—	—
170	60925,24	413929,99	—	—	—	—	—
171	60915,00	413906,32	—	—	—	—	—
168	60960,38	413885,17	—	—	—	—	—

2. Сведения о частях границ уточняемого земельного участка с кадастровым номером 05:10:000008:1585

Обозначение части границ		Горизонтальное проложение (S), м	Описание прохождения части границ	Сведения о согласовании местоположения границ(согласовано/спорное)
от т.	до т.			
1	2	3	4	5
—	—	—	—	—

3. Характеристики уточняемого земельного участка с кадастровым номером 05:10:000008:1585

№ п/п	Наименование характеристик земельного участка	Значение характеристики
1	2	3
1.	Сведения об адресе земельного участка	—
1.1.	Сведения об ином месте нахождения земельного участка, не являющегося объектом адресации, в структурированном виде	Республика Дагестан, р-н Магарамкентский, с Гильяр, ул Магомеда Ярагского, д 34
1.2.	Дополнительные сведения о месте нахождения земельного участка	—
2.	Площадь земельного участка ± величина погрешности определения(вычисления) площади (**Р ± ΔР**), **м²**	1300±—

КАРТА-ПЛАН ТЕРРИТОРИИ

Сведения об уточняемых земельных участках, необходимые для исправления реестровых ошибок в сведениях о местоположении их границ

1	2	3
3.	Формула, примененная для вычисления предельной погрешности определения площади земельного участка, с подставленными значениями и итоговые (вычисленные) значения (**ΔР**), м2	—
4.	Площадь земельного участка согласно сведениям Единого государственного реестра недвижимости (**Ркад**), **м²**	1300
5.	Оценка расхождения **Р** и **Ркад (Р – Ркад), м²**	0
6.	Предельный минимальный и максимальный размеры земельного участка (**Рмин и Рмакс), м²**	—
7.	Кадастровый или иной государственный учетный номер (инвентарный) здания, сооружения, объекта незавершенного строительства, расположенного на земельном участке	—
8.	Вид (виды) разрешенного использования	Для ведения личного подсобного хозяйства
8.1.	Дополнительные сведения об использовании земельного участка	—
9.	Сведения о земельных участках (землях общего пользования, территории общего пользования), посредством которых обеспечивается доступ	—
10.	Иные сведения	—

4. Пояснения к сведениям об уточняемом земельном участке с кадастровым номером 05:10:000008:1585 :

1.	—

1. Сведения о характерных точках границ уточняемого земельного участка с кадастровым номером 05:10:000011:2

Система координат МСК-05 **Зона №** 1

Обозначение характерных точек границ	Координаты, м				Метод определения координат	Формулы, примененные для расчета средней квадратической погрешности определения координат характерных точек границ (M_t), с подставленными в такие формулы значениями и итоговые (вычисленные) значения M_t, м	Описание закрепления точки
	содержатся в Едином государственном реестре недвижимости		определены в результате выполнения комплексных кадастровых работ				
	X	Y	X	Y			
1	2	3	4	5	6	7	8
172	60732,22	413131,91	—	—	—	—	—
173	60730,36	413136,29	—	—	—	—	—
174	60733,22	413138,95	—	—	—	—	—
175	60726,64	413145,19	—	—	—	—	—

КАРТА-ПЛАН ТЕРРИТОРИИ

Сведения об уточняемых земельных участках, необходимые для исправления реестровых ошибок в сведениях о местоположении их границ

176	60709,39	413123,19	—	—	—	—	—
177	60710,76	413120,74	—	—	—	—	—
178	60697,86	413110,60	—	—	—	—	—
179	60704,12	413105,53	—	—	—	—	—
180	60707,91	413109,76	—	—	—	—	—
181	60704,81	413112,47	—	—	—	—	—
182	60717,94	413122,60	—	—	—	—	—
172	60732,22	413131,91	—	—	—	—	—

2. Сведения о частях границ уточняемого земельного участка с кадастровым номером 05:10:000011:2

Обозначение части границ		Горизонтальное проложение (S), м	Описание прохождения части границ	Сведения о согласовании местоположения границ(согласовано/спорное)
от т.	до т.			
1	2	3	4	5
—	—	—	—	—

3. Характеристики уточняемого земельного участка с кадастровым номером 05:10:000011:2

№ п/п	Наименование характеристик земельного участка	Значение характеристики
1	2	3
1.	Сведения об адресе земельного участка	—
1.1.	Сведения об ином месте нахождения земельного участка, не являющегося объектом адресации, в структурированном виде	Республика Дагестан, р-н. Магарамкентский, с. Гильяр
1.2.	Дополнительные сведения о месте нахождения земельного участка	—
2.	Площадь земельного участка ± величина погрешности определения(вычисления) площади (**Р ± ΔР**), **м²**	330±—
3.	Формула, примененная для вычисления предельной погрешности определения площади земельного участка, с подставленными значениями и итоговые (вычисленные) значения (**ΔР**), м2	—
4.	Площадь земельного участка согласно сведениям Единого государственного реестра недвижимости (**Ркад**), **м²**	330
5.	Оценка расхождения **Р** и **Ркад (Р – Ркад), м²**	0
6.	Предельный минимальный и максимальный размеры земельного участка (**Рмин и Рмакс), м²**	—
7.	Кадастровый или иной государственный учетный номер (инвентарный) здания, сооружения, объекта незавершенного строительства, расположенного на земельном участке	—

КАРТА-ПЛАН ТЕРРИТОРИИ

Сведения об уточняемых земельных участках, необходимые для исправления реестровых ошибок в сведениях о местоположении их границ

1	2	3
8.	Вид (виды) разрешенного использования	Для строительства АЗС
8.1.	Дополнительные сведения об использовании земельного участка	—
9.	Сведения о земельных участках (землях общего пользования, территории общего пользования), посредством которых обеспечивается доступ	—
10.	Иные сведения	—

4. Пояснения к сведениям об уточняемом земельном участке с кадастровым номером 05:10:000011:2 :

1.	—

1. Сведения о характерных точках границ уточняемого земельного участка с кадастровым номером 05:10:000011:44

Система координат МСК-05 **Зона №** 1

Обозначение характерных точек границ	Координаты, м				Метод определения координат	Формулы, примененные для расчета средней квадратической погрешности определения координат характерных точек границ (M_t), с подставленными в такие формулы значениями и итоговые (вычисленные) значения M_t, м	Описание закрепления точки
	содержатся в Едином государственном реестре недвижимости		определены в результате выполнения комплексных кадастровых работ				
	X	Y	X	Y			
1	2	3	4	5	6	7	8
н50У	—	—	61302,81	414399,81	Метод спутниковых геодезических измерений (определений)	Mt = (Mt1 + Mt2) / 2 = (0,1 + 0,1) / 2 = 0,1 м	—
н51У	—	—	61317,73	414437,12	Метод спутниковых геодезических измерений (определений)	Mt = (Mt1 + Mt2) / 2 = (0,1 + 0,1) / 2 = 0,1 м	—
н52У	—	—	61298,82	414445,16	Метод спутниковых геодезических измерений (определений)	Mt = (Mt1 + Mt2) / 2 = (0,1 + 0,1) / 2 = 0,1 м	—
н49У	—	—	61291,19	414445,96	Метод спутниковых геодезических измерений	Mt = (Mt1 + Mt2) / 2 = (0,1 + 0,1) / 2 = 0,1 м	—

КАРТА-ПЛАН ТЕРРИТОРИИ

Сведения об уточняемых земельных участках, необходимые для исправления реестровых ошибок в сведениях о местоположении их границ

					(определений)		
н48У	—	—	61285,01	414446,89	Метод спутниковых геодезических измерений (определений)	Mt = (Mt1 + Mt2) / 2 = (0,1 + 0,1) / 2 = 0,1 м	—
н47У	—	—	61282,66	414446,82	Метод спутниковых геодезических измерений (определений)	Mt = (Mt1 + Mt2) / 2 = (0,1 + 0,1) / 2 = 0,1 м	—
н46У	—	—	61274,40	414448,72	Метод спутниковых геодезических измерений (определений)	Mt = (Mt1 + Mt2) / 2 = (0,1 + 0,1) / 2 = 0,1 м	—
н53У	—	—	61260,62	414419,95	Метод спутниковых геодезических измерений (определений)	Mt = (Mt1 + Mt2) / 2 = (0,1 + 0,1) / 2 = 0,1 м	—
н54У	—	—	61274,85	414410,30	Метод спутниковых геодезических измерений (определений)	Mt = (Mt1 + Mt2) / 2 = (0,1 + 0,1) / 2 = 0,1 м	—
40	61304,07	414399,49	—	—	—	—	—
41	61317,22	414434,15	—	—	—	—	—
42	61269,20	414453,62	—	—	—	—	—
43	61257,53	414435,03	—	—	—	—	—
н50У	—	—	61302,81	414399,81	Метод спутниковых геодезических измерений (определений)	Mt = (Mt1 + Mt2) / 2 = (0,1 + 0,1) / 2 = 0,1 м	—

2. Сведения о частях границ уточняемого земельного участка с кадастровым номером 05:10:000011:44

Обозначение части границ		Горизонтальное проложение (S), м	Описание прохождения части границ	Сведения о согласовании местоположения границ(согласовано/спорное)
от т.	до т.			
1	2	3	4	5
н50У	н51У	40,18	—	согласовано

КАРТА-ПЛАН ТЕРРИТОРИИ

Сведения об уточняемых земельных участках, необходимые для исправления реестровых ошибок в сведениях о местоположении их границ

н51У	н52У	20,55	—	согласовано
н52У	н49У	7,67	—	согласовано
н49У	н48У	6,25	—	согласовано
н48У	н47У	2,35	—	согласовано
н47У	н46У	8,48	—	согласовано
н46У	н53У	31,90	—	согласовано
н53У	н54У	17,19	—	согласовано
н54У	н50У	29,86	—	согласовано

3. Характеристики уточняемого земельного участка с кадастровым номером 05:10:000011:44

№ п/п	Наименование характеристик земельного участка	Значение характеристики
1	2	3
1.	Сведения об адресе земельного участка	—
1.1.	Сведения об ином месте нахождения земельного участка, не являющегося объектом адресации, в структурированном виде	Республика Дагестан, р-н. Магарамкентский, с. Гильяр
1.2.	Дополнительные сведения о месте нахождения земельного участка	—
2.	Площадь земельного участка ± величина погрешности определения(вычисления) площади (**Р ± ΔР**), **м²**	1758±—
3.	Формула, примененная для вычисления предельной погрешности определения площади земельного участка, с подставленными значениями и итоговые (вычисленные) значения (**ΔР**), м2	—
4.	Площадь земельного участка согласно сведениям Единого государственного реестра недвижимости (**Ркад**), **м²**	1600
5.	Оценка расхождения **Р** и **Ркад (Р – Ркад), м²**	158
6.	Предельный минимальный и максимальный размеры земельного участка (**Рмин и Рмакс), м²**	—
7.	Кадастровый или иной государственный учетный номер (инвентарный) здания, сооружения, объекта незавершенного строительства, расположенного на земельном участке	—
8.	Вид (виды) разрешенного использования	Для ведения личного подсобного хозяйства
8.1.	Дополнительные сведения об использовании земельного участка	—
9.	Сведения о земельных участках (землях общего пользования, территории общего пользования), посредством которых обеспечивается доступ	—
10.	Иные сведения	—

КАРТА-ПЛАН ТЕРРИТОРИИ

Сведения об уточняемых земельных участках, необходимые для исправления реестровых ошибок в сведениях о местоположении их границ

4. Пояснения к сведениям об уточняемом земельном участке с кадастровым номером 05:10:000011:44 :

1.	—

1. Сведения о характерных точках границ уточняемого земельного участка с кадастровым номером 05:10:000011:47

Система координат МСК-05 **Зона №** 1

Обозначение характерных точек границ	Координаты, м				Метод определения координат	Формулы, примененные для расчета средней квадратической погрешности определения координат характерных точек границ (M_t), с подставленными в такие формулы значениями и итоговые (вычисленные) значения M_t, м	Описание закрепления точки
	содержатся в Едином государственном реестре недвижимости		определены в результате выполнения комплексных кадастровых работ				
	X	Y	X	Y			
1	2	3	4	5	6	7	8
н63У	—	—	61265,52	414331,59	Метод спутниковых геодезических измерений (определений)	Mt = (Mt1 + Mt2) / 2 = (0,1 + 0,1) / 2 = 0,1 м	—
н55У	—	—	61285,30	414365,56	Метод спутниковых геодезических измерений (определений)	Mt = (Mt1 + Mt2) / 2 = (0,1 + 0,1) / 2 = 0,1 м	—
н62У	—	—	61266,13	414370,04	Метод спутниковых геодезических измерений (определений)	Mt = (Mt1 + Mt2) / 2 = (0,1 + 0,1) / 2 = 0,1 м	—
н61У	—	—	61262,03	414370,44	Метод спутниковых геодезических измерений (определений)	Mt = (Mt1 + Mt2) / 2 = (0,1 + 0,1) / 2 = 0,1 м	—
н60У	—	—	61247,03	414370,66	Метод спутниковых геодезических измерений (определений)	Mt = (Mt1 + Mt2) / 2 = (0,1 + 0,1) / 2 = 0,1 м	—
н64У	—	—	61236,62	414342,26	Метод спутниковых	Mt = (Mt1 + Mt2) / 2 = (0,1 + 0,1) / 2	—

КАРТА-ПЛАН ТЕРРИТОРИИ

Сведения об уточняемых земельных участках, необходимые для исправления реестровых ошибок в сведениях о местоположении их границ

					геодезических измерений (определений)	= 0,1 м	
48	61264,90	414330,71	—	—	—	—	—
49	61282,09	414368,02	—	—	—	—	—
50	61251,79	414373,90	—	—	—	—	—
51	61238,76	414342,91	—	—	—	—	—
н63У	—	—	61265,52	414331,59	Метод спутниковых геодезических измерений (определений)	Mt = (Mt1 + Mt2) / 2 = (0,1 + 0,1) / 2 = 0,1 м	—

2. Сведения о частях границ уточняемого земельного участка с кадастровым номером 05:10:000011:47

Обозначение части границ		Горизонтальное проложение (S), м	Описание прохождения части границ	Сведения о согласовании местоположения границ(согласовано/спорное)
от т.	до т.			
1	2	3	4	5
н63У	н55У	39,31	—	согласовано
н55У	н62У	19,69	—	согласовано
н62У	н61У	4,12	—	согласовано
н61У	н60У	15,00	—	согласовано
н60У	н64У	30,25	—	согласовано
н64У	н63У	30,81	—	согласовано

3. Характеристики уточняемого земельного участка с кадастровым номером 05:10:000011:47

№ п/п	Наименование характеристик земельного участка	Значение характеристики
1	2	3
1.	Сведения об адресе земельного участка	—
1.1.	Сведения об ином месте нахождения земельного участка, не являющегося объектом адресации, в структурированном виде	Республика Дагестан, Магарамкентский р-н., с. Гильяр, ул. С.Стальского, д.66
1.2.	Дополнительные сведения о месте нахождения земельного участка	—
2.	Площадь земельного участка ± величина погрешности определения(вычисления) площади (**Р ± ΔР**), **м²**	1206±—
3.	Формула, примененная для вычисления предельной погрешности определения площади земельного участка, с подставленными значениями и итоговые (вычисленные) значения (**ΔР**), м2	—
4.	Площадь земельного участка согласно сведениям Единого	1100

КАРТА-ПЛАН ТЕРРИТОРИИ

Сведения об уточняемых земельных участках, необходимые для исправления реестровых ошибок в сведениях о местоположении их границ

1	2	3
	государственного реестра недвижимости (**Ркад**), **м²**	
5.	Оценка расхождения **Р** и **Ркад (Р – Ркад), м²**	106
6.	Предельный минимальный и максимальный размеры земельного участка (**Рмин и Рмакс), м²**	—
7.	Кадастровый или иной государственный учетный номер (инвентарный) здания, сооружения, объекта незавершенного строительства, расположенного на земельном участке	—
8.	Вид (виды) разрешенного использования	Для ведения личного подсобного хозяйства
8.1.	Дополнительные сведения об использовании земельного участка	—
9.	Сведения о земельных участках (землях общего пользования, территории общего пользования), посредством которых обеспечивается доступ	—
10.	Иные сведения	—

4. Пояснения к сведениям об уточняемом земельном участке с кадастровым номером 05:10:000011:47 :

1.	—

1. Сведения о характерных точках границ уточняемого земельного участка с кадастровым номером 05:10:000011:60

Система координат МСК-05 **Зона №** 1

Обозначение характерных точек границ	Координаты, м				Метод определения координат	Формулы, примененные для расчета средней квадратической погрешности определения координат характерных точек границ (M_t), с подставленными в такие формулы значениями и итоговые (вычисленные) значения M_t, м	Описание закрепления точки
	содержатся в Едином государственном реестре недвижимости		определены в результате выполнения комплексных кадастровых работ				
	X	Y	X	Y			
1	2	3	4	5	6	7	8
25	—	—	61199,27	414686,57	Метод спутниковых геодезических измерений (определений)	Mt = (Mt1 + Mt2) / 2 = (0,1 + 0,1) / 2 = 0,1 м	—
н20У	—	—	61204,14	414707,94	Метод спутниковых геодезических измерений (определений)	Mt = (Mt1 + Mt2) / 2 = (0,1 + 0,1) / 2 = 0,1 м	—

КАРТА-ПЛАН ТЕРРИТОРИИ

Сведения об уточняемых земельных участках, необходимые для исправления реестровых ошибок в сведениях о местоположении их границ

н21У	—	—	61209,87	414739,96	Метод спутниковых геодезических измерений (определений)	Mt = (Mt1 + Mt2) / 2 = (0,1 + 0,1) / 2 = 0,1 м	—
н22У	—	—	61181,21	414746,76	Метод спутниковых геодезических измерений (определений)	Mt = (Mt1 + Mt2) / 2 = (0,1 + 0,1) / 2 = 0,1 м	—
н23У	—	—	61169,75	414694,18	Метод спутниковых геодезических измерений (определений)	Mt = (Mt1 + Mt2) / 2 = (0,1 + 0,1) / 2 = 0,1 м	—
21	61199,36	414687,25	—	—	—	—	—
22	61209,57	414740,42	—	—	—	—	—
23	61182,41	414746,47	—	—	—	—	—
24	61171,80	414695,39	—	—	—	—	—
25	—	—	61199,27	414686,57	Метод спутниковых геодезических измерений (определений)	Mt = (Mt1 + Mt2) / 2 = (0,1 + 0,1) / 2 = 0,1 м	—

2. Сведения о частях границ уточняемого земельного участка с кадастровым номером 05:10:000011:60

Обозначение части границ		Горизонтальное проложение (S), м	Описание прохождения части границ	Сведения о согласовании местоположения границ(согласовано/спорное)
от т.	до т.			
1	2	3	4	5
25	н20У	21,92	—	согласовано
н20У	н21У	32,53	—	согласовано
н21У	н22У	29,46	—	согласовано
н22У	н23У	53,81	—	согласовано
н23У	25	30,49	—	согласовано

3. Характеристики уточняемого земельного участка с кадастровым номером 05:10:000011:60

№ п/п	Наименование характеристик земельного участка	Значение характеристики
1	2	3
1.	Сведения об адресе земельного участка	Республика Дагестан, Магарамкентский р-н., с. Гильяр, ул. Нажмудина Самурского, 100 (уникальный номер в ГАР: 93ad17ff-0c96-4dd6-9f5b-

КАРТА-ПЛАН ТЕРРИТОРИИ

Сведения об уточняемых земельных участках, необходимые для исправления реестровых ошибок в сведениях о местоположении их границ

1	2	3
		b8efc634558f)
1.1.	Сведения об ином месте нахождения земельного участка, не являющегося объектом адресации, в структурированном виде	—
1.2.	Дополнительные сведения о месте нахождения земельного участка	—
2.	Площадь земельного участка ± величина погрешности определения(вычисления) площади (**Р ± ΔР**), **м²**	1638±—
3.	Формула, примененная для вычисления предельной погрешности определения площади земельного участка, с подставленными значениями и итоговые (вычисленные) значения (**ΔР**), м2	—
4.	Площадь земельного участка согласно сведениям Единого государственного реестра недвижимости (**Ркад**), **м²**	1500
5.	Оценка расхождения **Р** и **Ркад (Р – Ркад), м²**	138
6.	Предельный минимальный и максимальный размеры земельного участка (**Рмин и Рмакс), м²**	—
7.	Кадастровый или иной государственный учетный номер (инвентарный) здания, сооружения, объекта незавершенного строительства, расположенного на земельном участке	—
8.	Вид (виды) разрешенного использования	Для ведения личного подсобного хозяйства
8.1.	Дополнительные сведения об использовании земельного участка	—
9.	Сведения о земельных участках (землях общего пользования, территории общего пользования), посредством которых обеспечивается доступ	—
10.	Иные сведения	—

4. Пояснения к сведениям об уточняемом земельном участке с кадастровым номером 05:10:000011:60 :

1.	—

1. Сведения о характерных точках границ уточняемого земельного участка с кадастровым номером 05:10:000011:62

Система координат МСК-05 **Зона №** 1

КАРТА-ПЛАН ТЕРРИТОРИИ

Сведения об уточняемых земельных участках, необходимые для исправления реестровых ошибок в сведениях о местоположении их границ

Обозначение характерных точек границ	Координаты, м				Метод определения координат	Формулы, примененные для расчета средней квадратической погрешности определения координат характерных точек границ (M_t), с подставленными в такие формулы значениями и итоговые (вычисленные) значения M_t, м	Описание закрепления точки
	содержатся в Едином государственном реестре недвижимости		определены в результате выполнения комплексных кадастровых работ				
	X	Y	X	Y			
1	2	3	4	5	6	7	8
н104У	—	—	61195,56	414097,30	Метод спутниковых геодезических измерений (определений)	Mt = (Mt1 + Mt2) / 2 = (0,1 + 0,1) / 2 = 0,1 м	—
н105У	—	—	61214,44	414116,39	Метод спутниковых геодезических измерений (определений)	Mt = (Mt1 + Mt2) / 2 = (0,1 + 0,1) / 2 = 0,1 м	—
н106У	—	—	61154,73	414151,22	Метод спутниковых геодезических измерений (определений)	Mt = (Mt1 + Mt2) / 2 = (0,1 + 0,1) / 2 = 0,1 м	—
н107У	—	—	61140,13	414120,52	Метод спутниковых геодезических измерений (определений)	Mt = (Mt1 + Mt2) / 2 = (0,1 + 0,1) / 2 = 0,1 м	—
н108У	—	—	61142,45	414119,38	Метод спутниковых геодезических измерений (определений)	Mt = (Mt1 + Mt2) / 2 = (0,1 + 0,1) / 2 = 0,1 м	—
83	61190,66	414091,87	—	—	—	—	—
84	61213,26	414115,27	—	—	—	—	—
85	61154,35	414149,20	—	—	—	—	—
86	61140,67	414121,23	—	—	—	—	—
87	61179,20	414101,50	61179,20	414101,50	Метод спутниковых геодезических	Mt = (Mt1 + Mt2) / 2 = (0,1 + 0,1) / 2 = 0,1 м	—

КАРТА-ПЛАН ТЕРРИТОРИИ

Сведения об уточняемых земельных участках, необходимые для исправления реестровых ошибок в сведениях о местоположении их границ

					измерений (определений)		
н109У		—	—	61190,67	414091,66	Метод спутниковых геодезических измерений (определений)	Mt = (Mt1 + Mt2) / 2 = (0,1 + 0,1) / 2 = 0,1 м	—
н104У		—	—	61195,56	414097,30	Метод спутниковых геодезических измерений (определений)	Mt = (Mt1 + Mt2) / 2 = (0,1 + 0,1) / 2 = 0,1 м	—

2. Сведения о частях границ уточняемого земельного участка с кадастровым номером 05:10:000011:62

Обозначение части границ		Горизонтальное проложение (S), м	Описание прохождения части границ	Сведения о согласовании местоположения границ(согласовано/спорное)
от т.	до т.			
1	2	3	4	5
н104У	н105У	26,85	—	согласовано
н105У	н106У	69,13	—	согласовано
н106У	н107У	33,99	—	согласовано
н107У	н108У	2,58	—	согласовано
н108У	87	40,87	—	согласовано
87	н109У	15,11	—	согласовано
н109У	н104У	7,46	—	согласовано

3. Характеристики уточняемого земельного участка с кадастровым номером 05:10:000011:62

№ п/п	Наименование характеристик земельного участка	Значение характеристики
1	2	3
1.	Сведения об адресе земельного участка	—
1.1.	Сведения об ином месте нахождения земельного участка, не являющегося объектом адресации, в структурированном виде	Республика Дагестан, Магарамкентский р-н., с. Гильяр ул Сулеймана-Стальского д 50
1.2.	Дополнительные сведения о месте нахождения земельного участка	—
2.	Площадь земельного участка ± величина погрешности определения(вычисления) площади (**Р ± ΔР**), **м²**	2049±—
3.	Формула, примененная для вычисления предельной погрешности определения площади земельного участка, с подставленными значениями и итоговые (вычисленные) значения (**ΔР**), м2	—
4.	Площадь земельного участка согласно сведениям Единого	1900

КАРТА-ПЛАН ТЕРРИТОРИИ

Сведения об уточняемых земельных участках, необходимые для исправления реестровых ошибок в сведениях о местоположении их границ

1	2	3
	государственного реестра недвижимости (**Ркад**), **м²**	
5.	Оценка расхождения **Р** и **Ркад (Р – Ркад), м²**	149
6.	Предельный минимальный и максимальный размеры земельного участка (**Рмин и Рмакс), м²**	—
7.	Кадастровый или иной государственный учетный номер (инвентарный) здания, сооружения, объекта незавершенного строительства, расположенного на земельном участке	—
8.	Вид (виды) разрешенного использования	Для ведения личного подсобного хозяйства
8.1.	Дополнительные сведения об использовании земельного участка	—
9.	Сведения о земельных участках (землях общего пользования, территории общего пользования), посредством которых обеспечивается доступ	—
10.	Иные сведения	—

4. Пояснения к сведениям об уточняемом земельном участке с кадастровым номером 05:10:000011:62 :

1.	—

1. Сведения о характерных точках границ уточняемого земельного участка с кадастровым номером 05:10:000011:65

Система координат МСК-05 **Зона №** 1

Обозначение характерных точек границ	Координаты, м				Метод определения координат	Формулы, примененные для расчета средней квадратической погрешности определения координат характерных точек границ (M_t), с подставленными в такие формулы значениями и итоговые (вычисленные) значения M_t, м	Описание закрепления точки
	содержатся в Едином государственном реестре недвижимости		определены в результате выполнения комплексных кадастровых работ				
	X	Y	X	Y			
1	2	3	4	5	6	7	8
101	61156,29	413972,10	61156,29	413972,10	Метод спутниковых геодезических измерений (определений)	Mt = (Mt1 + Mt2) / 2 = (0,1 + 0,1) / 2 = 0,1 м	—
102	61147,42	414008,95	61147,42	414008,95	Метод спутниковых геодезических измерений (определений)	Mt = (Mt1 + Mt2) / 2 = (0,1 + 0,1) / 2 = 0,1 м	—

КАРТА-ПЛАН ТЕРРИТОРИИ							
Сведения об уточняемых земельных участках, необходимые для исправления реестровых ошибок в сведениях о местоположении их границ							
н121У	—	—	61162,70	414041,47	Метод спутниковых геодезических измерений (определений)	Mt = (Mt1 + Mt2) / 2 = (0,1 + 0,1) / 2 = 0,1 м	—
н122У	—	—	61158,57	414044,59	Метод спутниковых геодезических измерений (определений)	Mt = (Mt1 + Mt2) / 2 = (0,1 + 0,1) / 2 = 0,1 м	—
н123У	—	—	61152,28	414041,84	Метод спутниковых геодезических измерений (определений)	Mt = (Mt1 + Mt2) / 2 = (0,1 + 0,1) / 2 = 0,1 м	—
н124У	—	—	61142,38	414037,12	Метод спутниковых геодезических измерений (определений)	Mt = (Mt1 + Mt2) / 2 = (0,1 + 0,1) / 2 = 0,1 м	—
н125У	—	—	61130,87	414029,05	Метод спутниковых геодезических измерений (определений)	Mt = (Mt1 + Mt2) / 2 = (0,1 + 0,1) / 2 = 0,1 м	—
н126У	—	—	61119,77	414019,19	Метод спутниковых геодезических измерений (определений)	Mt = (Mt1 + Mt2) / 2 = (0,1 + 0,1) / 2 = 0,1 м	—
103	61162,44	414043,13	—	—	—	—	—
104	61159,67	414045,13	—	—	—	—	—
105	61120,47	414016,46	—	—	—	—	—
106	61123,66	413966,07	61123,66	413966,07	Метод спутниковых геодезических измерений (определений)	Mt = (Mt1 + Mt2) / 2 = (0,1 + 0,1) / 2 = 0,1 м	—
107	61151,34	413964,51	61151,34	413964,51	Метод спутниковых геодезических измерений (определений)	Mt = (Mt1 + Mt2) / 2 = (0,1 + 0,1) / 2 = 0,1 м	—

КАРТА-ПЛАН ТЕРРИТОРИИ

Сведения об уточняемых земельных участках, необходимые для исправления реестровых ошибок в сведениях о местоположении их границ

101	61156,29	413972,10	61156,29	413972,10	Метод спутниковых геодезических измерений (определений)	Mt = (Mt1 + Mt2) / 2 = (0,1 + 0,1) / 2 = 0,1 м	—

2. Сведения о частях границ уточняемого земельного участка с кадастровым номером 05:10:000011:65

Обозначение части границ		Горизонтальное проложение (S), м	Описание прохождения части границ	Сведения о согласовании местоположения границ(согласовано/спорное)
от т.	до т.			
1	2	3	4	5
101	102	37,90	—	—
102	н121У	35,93	—	согласовано
н121У	н122У	5,18	—	согласовано
н122У	н123У	6,86	—	согласовано
н123У	н124У	10,97	—	согласовано
н124У	н125У	14,06	—	согласовано
н125У	н126У	14,85	—	согласовано
н126У	106	53,26	—	согласовано
106	107	27,72	—	—
107	101	9,06	—	—

3. Характеристики уточняемого земельного участка с кадастровым номером 05:10:000011:65

№ п/п	Наименование характеристик земельного участка	Значение характеристики
1	2	3
1.	Сведения об адресе земельного участка	—
1.1.	Сведения об ином месте нахождения земельного участка, не являющегося объектом адресации, в структурированном виде	Республика Дагестан, Магарамкентский р-н, с Гильяр
1.2.	Дополнительные сведения о месте нахождения земельного участка	—
2.	Площадь земельного участка ± величина погрешности определения(вычисления) площади (**Р ± ΔР**), **м²**	2166±—
3.	Формула, примененная для вычисления предельной погрешности определения площади земельного участка, с подставленными значениями и итоговые (вычисленные) значения (**ΔР**), м2	—
4.	Площадь земельного участка согласно сведениям Единого государственного реестра недвижимости (**Ркад**), **м²**	2000
5.	Оценка расхождения **Р** и **Ркад (Р – Ркад), м²**	166

КАРТА-ПЛАН ТЕРРИТОРИИ

Сведения об уточняемых земельных участках, необходимые для исправления реестровых ошибок в сведениях о местоположении их границ

1	2	3
6.	Предельный минимальный и максимальный размеры земельного участка (**Рмин и Рмакс), м²**	—
7.	Кадастровый или иной государственный учетный номер (инвентарный) здания, сооружения, объекта незавершенного строительства, расположенного на земельном участке	—
8.	Вид (виды) разрешенного использования	Для ведения личного подсобного хозяйства
8.1.	Дополнительные сведения об использовании земельного участка	—
9.	Сведения о земельных участках (землях общего пользования, территории общего пользования), посредством которых обеспечивается доступ	—
10.	Иные сведения	—

4. Пояснения к сведениям об уточняемом земельном участке с кадастровым номером 05:10:000011:65 :

1.	—

1. Сведения о характерных точках границ уточняемого земельного участка с кадастровым номером 05:10:000011:191

Система координат МСК-05 **Зона №** 1

Обозначение характерных точек границ	Координаты, м				Метод определения координат	Формулы, примененные для расчета средней квадратической погрешности определения координат характерных точек границ (M_t), с подставленными в такие формулы значениями и итоговые (вычисленные) значения M_t, м	Описание закрепления точки
	содержатся в Едином государственном реестре недвижимости		определены в результате выполнения комплексных кадастровых работ				
	X	Y	X	Y			
1	2	3	4	5	6	7	8
н140У	—	—	61088,47	413956,58	Метод спутниковых геодезических измерений (определений)	Mt = (Mt1 + Mt2) / 2 = (0,1 + 0,1) / 2 = 0,1 м	—
н141У	—	—	61097,08	413979,83	Метод спутниковых геодезических измерений (определений)	Mt = (Mt1 + Mt2) / 2 = (0,1 + 0,1) / 2 = 0,1 м	—
н142У	—	—	61092,63	413981,22	Метод спутниковых геодезических	Mt = (Mt1 + Mt2) / 2 = (0,1 + 0,1) / 2 = 0,1 м	—

КАРТА-ПЛАН ТЕРРИТОРИИ

Сведения об уточняемых земельных участках, необходимые для исправления реестровых ошибок в сведениях о местоположении их границ

					измерений (определений)		
н143У	—	—	61097,84	414008,54	Метод спутниковых геодезических измерений (определений)	Mt = (Mt1 + Mt2) / 2 = (0,1 + 0,1) / 2 = 0,1 м	—
н144У	—	—	61085,62	414013,38	Метод спутниковых геодезических измерений (определений)	Mt = (Mt1 + Mt2) / 2 = (0,1 + 0,1) / 2 = 0,1 м	—
н145У	—	—	61066,15	413962,98	Метод спутниковых геодезических измерений (определений)	Mt = (Mt1 + Mt2) / 2 = (0,1 + 0,1) / 2 = 0,1 м	—
н146У	—	—	61085,59	413955,19	Метод спутниковых геодезических измерений (определений)	Mt = (Mt1 + Mt2) / 2 = (0,1 + 0,1) / 2 = 0,1 м	—
118	61088,06	413957,23	—	—	—	—	—
119	61098,12	414009,99	—	—	—	—	—
120	61085,08	414014,00	—	—	—	—	—
121	61065,74	413963,50	—	—	—	—	—
122	61085,45	413955,67	—	—	—	—	—
н140У	—	—	61088,47	413956,58	Метод спутниковых геодезических измерений (определений)	Mt = (Mt1 + Mt2) / 2 = (0,1 + 0,1) / 2 = 0,1 м	—

2. Сведения о частях границ уточняемого земельного участка с кадастровым номером 05:10:000011:191

Обозначение части границ		Горизонтальное проложение (S), м	Описание прохождения части границ	Сведения о согласовании местоположения границ(согласовано/спорное)
от т.	до т.			
1	2	3	4	5
н140У	н141У	24,79	—	согласовано
н141У	н142У	4,66	—	согласовано
н142У	н143У	27,81	—	согласовано

КАРТА-ПЛАН ТЕРРИТОРИИ

Сведения об уточняемых земельных участках, необходимые для исправления реестровых ошибок в сведениях о местоположении их границ

н143У	н144У	13,14	—	согласовано
н144У	н145У	54,03	—	согласовано
н145У	н146У	20,94	—	согласовано
н146У	н140У	3,20	—	согласовано

3. Характеристики уточняемого земельного участка с кадастровым номером 05:10:000011:191

№ п/п	Наименование характеристик земельного участка	Значение характеристики
1	2	3
1.	Сведения об адресе земельного участка	—
1.1.	Сведения об ином месте нахождения земельного участка, не являющегося объектом адресации, в структурированном виде	Республика Дагестан, р-н. Магарамкентский, с. Гильяр
1.2.	Дополнительные сведения о месте нахождения земельного участка	—
2.	Площадь земельного участка ± величина погрешности определения(вычисления) площади (**Р ± ΔР**), **м²**	1040±—
3.	Формула, примененная для вычисления предельной погрешности определения площади земельного участка, с подставленными значениями и итоговые (вычисленные) значения (**ΔР**), м2	—
4.	Площадь земельного участка согласно сведениям Единого государственного реестра недвижимости (**Ркад**), **м²**	1014
5.	Оценка расхождения **Р** и **Ркад (Р – Ркад), м²**	26
6.	Предельный минимальный и максимальный размеры земельного участка (**Рмин и Рмакс), м²**	—
7.	Кадастровый или иной государственный учетный номер (инвентарный) здания, сооружения, объекта незавершенного строительства, расположенного на земельном участке	—
8.	Вид (виды) разрешенного использования	Для индивидуального жилищного строительства
8.1.	Дополнительные сведения об использовании земельного участка	—
9.	Сведения о земельных участках (землях общего пользования, территории общего пользования), посредством которых обеспечивается доступ	—
10.	Иные сведения	—

4. Пояснения к сведениям об уточняемом земельном участке с кадастровым номером 05:10:000011:191 :

1.	—

1. Сведения о характерных точках границ уточняемого земельного участка с кадастровым номером 05:10:000011:220

Система координат МСК-05 **Зона №** 1

КАРТА-ПЛАН ТЕРРИТОРИИ

Сведения об уточняемых земельных участках, необходимые для исправления реестровых ошибок в сведениях о местоположении их границ

Обозначение характерных точек границ	Координаты, м				Метод определения координат	Формулы, примененные для расчета средней квадратической погрешности определения координат характерных точек границ (M_t), с подставленными в такие формулы значениями и итоговые (вычисленные) значения M_t, м	Описание закрепления точки
	содержатся в Едином государственном реестре недвижимости		определены в результате выполнения комплексных кадастровых работ				
	X	Y	X	Y			
1	2	3	4	5	6	7	8
н96У	—	—	61130,66	414102,52	Метод спутниковых геодезических измерений (определений)	Mt = (Mt1 + Mt2) / 2 = (0,1 + 0,1) / 2 = 0,1 м	—
н97У	—	—	61149,00	414146,17	Метод спутниковых геодезических измерений (определений)	Mt = (Mt1 + Mt2) / 2 = (0,1 + 0,1) / 2 = 0,1 м	—
н98У	—	—	61140,62	414150,00	Метод спутниковых геодезических измерений (определений)	Mt = (Mt1 + Mt2) / 2 = (0,1 + 0,1) / 2 = 0,1 м	—
н99У	—	—	61103,51	414165,14	Метод спутниковых геодезических измерений (определений)	Mt = (Mt1 + Mt2) / 2 = (0,1 + 0,1) / 2 = 0,1 м	—
н100У	—	—	61101,08	414162,87	Метод спутниковых геодезических измерений (определений)	Mt = (Mt1 + Mt2) / 2 = (0,1 + 0,1) / 2 = 0,1 м	—
н101У	—	—	61082,33	414121,85	Метод спутниковых геодезических измерений (определений)	Mt = (Mt1 + Mt2) / 2 = (0,1 + 0,1) / 2 = 0,1 м	—
н102У	—	—	61093,42	414116,89	Метод спутниковых геодезических	Mt = (Mt1 + Mt2) / 2 = (0,1 + 0,1) / 2 = 0,1 м	—

КАРТА-ПЛАН ТЕРРИТОРИИ

Сведения об уточняемых земельных участках, необходимые для исправления реестровых ошибок в сведениях о местоположении их границ

					измерений (определений)		
н103У	—	—	61105,60	414113,10	Метод спутниковых геодезических измерений (определений)	Mt = (Mt1 + Mt2) / 2 = (0,1 + 0,1) / 2 = 0,1 м	—
79	61131,50	414102,02	—	—	—	—	—
80	61151,55	414145,00	—	—	—	—	—
78	61105,57	414166,05	—	—	—	—	—
81	61086,52	414123,07	—	—	—	—	—
82	61108,24	414115,84	—	—	—	—	—
н96У	—	—	61130,66	414102,52	Метод спутниковых геодезических измерений (определений)	Mt = (Mt1 + Mt2) / 2 = (0,1 + 0,1) / 2 = 0,1 м	—

2. Сведения о частях границ уточняемого земельного участка с кадастровым номером 05:10:000011:220

Обозначение части границ		Горизонтальное проложение (S), м	Описание прохождения части границ	Сведения о согласовании местоположения границ(согласовано/спорное)
от т.	до т.			
1	2	3	4	5
н96У	н97У	47,35	—	согласовано
н97У	н98У	9,21	—	согласовано
н98У	н99У	40,08	—	согласовано
н99У	н100У	3,33	—	согласовано
н100У	н101У	45,10	—	согласовано
н101У	н102У	12,15	—	согласовано
н102У	н103У	12,76	—	согласовано
н103У	н96У	27,20	—	согласовано

3. Характеристики уточняемого земельного участка с кадастровым номером 05:10:000011:220

№ п/п	Наименование характеристик земельного участка	Значение характеристики
1	2	3
1.	Сведения об адресе земельного участка	—
1.1.	Сведения об ином месте нахождения земельного участка, не являющегося объектом адресации, в структурированном виде	Республика Дагестан, р-н Магарамкентский, с Гильяр, ул Магомеда Ярагского, д 49

КАРТА-ПЛАН ТЕРРИТОРИИ

Сведения об уточняемых земельных участках, необходимые для исправления реестровых ошибок в сведениях о местоположении их границ

1	2	3
1.2.	Дополнительные сведения о месте нахождения земельного участка	—
2.	Площадь земельного участка ± величина погрешности определения(вычисления) площади (**Р ± ΔР**), **м²**	2450± —
3.	Формула, примененная для вычисления предельной погрешности определения площади земельного участка, с подставленными значениями и итоговые (вычисленные) значения (**ΔР**), м2	—
4.	Площадь земельного участка согласно сведениям Единого государственного реестра недвижимости (**Ркад**), **м²**	2300
5.	Оценка расхождения **Р** и **Ркад (Р – Ркад), м²**	150
6.	Предельный минимальный и максимальный размеры земельного участка (**Рмин и Рмакс), м²**	—
7.	Кадастровый или иной государственный учетный номер (инвентарный) здания, сооружения, объекта незавершенного строительства, расположенного на земельном участке	—
8.	Вид (виды) разрешенного использования	Для ведения личного подсобного хозяйства
8.1.	Дополнительные сведения об использовании земельного участка	—
9.	Сведения о земельных участках (землях общего пользования, территории общего пользования), посредством которых обеспечивается доступ	—
10.	Иные сведения	—

4. Пояснения к сведениям об уточняемом земельном участке с кадастровым номером 05:10:000011:220 :

1.	—

1. Сведения о характерных точках границ уточняемого земельного участка с кадастровым номером 05:10:000011:249

Система координат МСК-05 **Зона №** 1

Обозначение характерных точек границ	Координаты, м				Метод определения координат	Формулы, примененные для расчета средней квадратической погрешности определения координат характерных точек границ (M_t), с подставленными в такие формулы значениями и итоговые (вычисленные) значения M_t, м	Описание закрепления точки
	содержатся в Едином государственном реестре недвижимости		определены в результате выполнения комплексных кадастровых работ				
	X	Y	X	Y			
1	2	3	4	5	6	7	8
н71У	—	—	61204,48	414283,13	Метод спутниковых	Mt = (Mt1 + Mt2) / 2 = (0,1 + 0,1) / 2	—

КАРТА-ПЛАН ТЕРРИТОРИИ

Сведения об уточняемых земельных участках, необходимые для исправления реестровых ошибок в сведениях о местоположении их границ

					геодезических измерений (определений)	= 0,1 м	
н72У	—	—	61217,45	414309,92	Метод спутниковых геодезических измерений (определений)	Mt = (Mt1 + Mt2) / 2 = (0,1 + 0,1) / 2 = 0,1 м	—
н73У	—	—	61206,24	414318,18	Метод спутниковых геодезических измерений (определений)	Mt = (Mt1 + Mt2) / 2 = (0,1 + 0,1) / 2 = 0,1 м	—
н74У	—	—	61201,52	414324,12	Метод спутниковых геодезических измерений (определений)	Mt = (Mt1 + Mt2) / 2 = (0,1 + 0,1) / 2 = 0,1 м	—
н75У	—	—	61200,09	414325,98	Метод спутниковых геодезических измерений (определений)	Mt = (Mt1 + Mt2) / 2 = (0,1 + 0,1) / 2 = 0,1 м	—
н76У	—	—	61198,47	414329,78	Метод спутниковых геодезических измерений (определений)	Mt = (Mt1 + Mt2) / 2 = (0,1 + 0,1) / 2 = 0,1 м	—
н77У	—	—	61194,91	414334,69	Метод спутниковых геодезических измерений (определений)	Mt = (Mt1 + Mt2) / 2 = (0,1 + 0,1) / 2 = 0,1 м	—
н78У	—	—	61184,40	414341,84	Метод спутниковых геодезических измерений (определений)	Mt = (Mt1 + Mt2) / 2 = (0,1 + 0,1) / 2 = 0,1 м	—
н79У	—	—	61174,16	414324,68	Метод спутниковых геодезических измерений (определений)	Mt = (Mt1 + Mt2) / 2 = (0,1 + 0,1) / 2 = 0,1 м	—

КАРТА-ПЛАН ТЕРРИТОРИИ

Сведения об уточняемых земельных участках, необходимые для исправления реестровых ошибок в сведениях о местоположении их границ

н80У	—	—	61168,17	414312,31	Метод спутниковых геодезических измерений (определений)	Mt = (Mt1 + Mt2) / 2 = (0,1 + 0,1) / 2 = 0,1 м	—
н81У	—	—	61170,61	414310,41	Метод спутниковых геодезических измерений (определений)	Mt = (Mt1 + Mt2) / 2 = (0,1 + 0,1) / 2 = 0,1 м	—
н82У	—	—	61183,58	414300,37	Метод спутниковых геодезических измерений (определений)	Mt = (Mt1 + Mt2) / 2 = (0,1 + 0,1) / 2 = 0,1 м	—
56	61209,85	414284,78	—	—	—	—	—
57	61221,93	414311,70	—	—	—	—	—
58	61190,24	414344,91	—	—	—	—	—
59	61176,93	414317,10	—	—	—	—	—
н71У	—	—	61204,48	414283,13	Метод спутниковых геодезических измерений (определений)	Mt = (Mt1 + Mt2) / 2 = (0,1 + 0,1) / 2 = 0,1 м	—

2. Сведения о частях границ уточняемого земельного участка с кадастровым номером 05:10:000011:249

Обозначение части границ		Горизонтальное проложение (S), м	Описание прохождения части границ	Сведения о согласовании местоположения границ(согласовано/спорное)
от т.	до т.			
1	2	3	4	5
н71У	н72У	29,76	—	согласовано
н72У	н73У	13,92	—	согласовано
н73У	н74У	7,59	—	согласовано
н74У	н75У	2,35	—	согласовано
н75У	н76У	4,13	—	согласовано
н76У	н77У	6,06	—	согласовано
н77У	н78У	12,71	—	согласовано
н78У	н79У	19,98	—	согласовано
н79У	н80У	13,74	—	согласовано
н80У	н81У	3,09	—	согласовано

КАРТА-ПЛАН ТЕРРИТОРИИ

Сведения об уточняемых земельных участках, необходимые для исправления реестровых ошибок в сведениях о местоположении их границ

н81У	н82У	16,40	—	согласовано
н82У	н71У	27,09	—	согласовано

3. Характеристики уточняемого земельного участка с кадастровым номером 05:10:000011:249

№ п/п	Наименование характеристик земельного участка	Значение характеристики
1	2	3
1.	Сведения об адресе земельного участка	—
1.1.	Сведения об ином месте нахождения земельного участка, не являющегося объектом адресации, в структурированном виде	Республика Дагестан, Магарамкентский р-н., с. Гильяр, ул. Магомеда Ярагского №61
1.2.	Дополнительные сведения о месте нахождения земельного участка	—
2.	Площадь земельного участка ± величина погрешности определения(вычисления) площади (**Р ± ΔР**), **м²**	1427±—
3.	Формула, примененная для вычисления предельной погрешности определения площади земельного участка, с подставленными значениями и итоговые (вычисленные) значения (**ΔР**), м2	—
4.	Площадь земельного участка согласно сведениям Единого государственного реестра недвижимости (**Ркад**), **м²**	1300
5.	Оценка расхождения **Р** и **Ркад (Р – Ркад), м²**	127
6.	Предельный минимальный и максимальный размеры земельного участка (**Рмин и Рмакс), м²**	—
7.	Кадастровый или иной государственный учетный номер (инвентарный) здания, сооружения, объекта незавершенного строительства, расположенного на земельном участке	—
8.	Вид (виды) разрешенного использования	Для ведения личного подсобного хозяйства
8.1.	Дополнительные сведения об использовании земельного участка	—
9.	Сведения о земельных участках (землях общего пользования, территории общего пользования), посредством которых обеспечивается доступ	—
10.	Иные сведения	—

4. Пояснения к сведениям об уточняемом земельном участке с кадастровым номером 05:10:000011:249 :

1.	—

1. Сведения о характерных точках границ уточняемого земельного участка с кадастровым номером 05:10:000011:259

Система координат МСК-05 **Зона №** 1

КАРТА-ПЛАН ТЕРРИТОРИИ

Сведения об уточняемых земельных участках, необходимые для исправления реестровых ошибок в сведениях о местоположении их границ

Обозначение характерных точек границ	Координаты, м				Метод определения координат	Формулы, примененные для расчета средней квадратической погрешности определения координат характерных точек границ (M_t), с подставленными в такие формулы значениями и итоговые (вычисленные) значения M_t, м	Описание закрепления точки
	содержатся в Едином государственном реестре недвижимости		определены в результате выполнения комплексных кадастровых работ				
	X	Y	X	Y			
1	2	3	4	5	6	7	8
н65У	—	—	61228,54	414343,64	Метод спутниковых геодезических измерений (определений)	Mt = (Mt1 + Mt2) / 2 = (0,1 + 0,1) / 2 = 0,1 м	—
н59У	—	—	61241,94	414374,92	Метод спутниковых геодезических измерений (определений)	Mt = (Mt1 + Mt2) / 2 = (0,1 + 0,1) / 2 = 0,1 м	—
н58У	—	—	61238,40	414377,88	Метод спутниковых геодезических измерений (определений)	Mt = (Mt1 + Mt2) / 2 = (0,1 + 0,1) / 2 = 0,1 м	—
н66У	—	—	61234,52	414379,95	Метод спутниковых геодезических измерений (определений)	Mt = (Mt1 + Mt2) / 2 = (0,1 + 0,1) / 2 = 0,1 м	—
н67У	—	—	61207,72	414395,44	Метод спутниковых геодезических измерений (определений)	Mt = (Mt1 + Mt2) / 2 = (0,1 + 0,1) / 2 = 0,1 м	—
н68У	—	—	61191,98	414360,76	Метод спутниковых геодезических измерений (определений)	Mt = (Mt1 + Mt2) / 2 = (0,1 + 0,1) / 2 = 0,1 м	—
н69У	—	—	61206,31	414354,48	Метод спутниковых геодезических	Mt = (Mt1 + Mt2) / 2 = (0,1 + 0,1) / 2 = 0,1 м	—

КАРТА-ПЛАН ТЕРРИТОРИИ

Сведения об уточняемых земельных участках, необходимые для исправления реестровых ошибок в сведениях о местоположении их границ

					измерений (определений)		
н70У	—	—	61210,76	414353,99	Метод спутниковых геодезических измерений (определений)	Mt = (Mt1 + Mt2) / 2 = (0,1 + 0,1) / 2 = 0,1 м	—
52	61233,27	414341,60	—	—	—	—	—
53	61246,68	414370,90	—	—	—	—	—
54	61211,82	414392,34	—	—	—	—	—
55	61198,03	414364,75	—	—	—	—	—
н65У	—	—	61228,54	414343,64	Метод спутниковых геодезических измерений (определений)	Mt = (Mt1 + Mt2) / 2 = (0,1 + 0,1) / 2 = 0,1 м	—

2. Сведения о частях границ уточняемого земельного участка с кадастровым номером 05:10:000011:259

Обозначение части границ		Горизонтальное проложение (S), м	Описание прохождения части границ	Сведения о согласовании местоположения границ(согласовано/спорное)
от т.	до т.			
1	2	3	4	5
н65У	н59У	34,03	—	согласовано
н59У	н58У	4,61	—	согласовано
н58У	н66У	4,40	—	согласовано
н66У	н67У	30,95	—	согласовано
н67У	н68У	38,08	—	согласовано
н68У	н69У	15,65	—	согласовано
н69У	н70У	4,48	—	согласовано
н70У	н65У	20,57	—	согласовано

3. Характеристики уточняемого земельного участка с кадастровым номером 05:10:000011:259

№ п/п	Наименование характеристик земельного участка	Значение характеристики
1	2	3
1.	Сведения об адресе земельного участка	—
1.1.	Сведения об ином месте нахождения земельного участка, не являющегося объектом адресации, в структурированном виде	Республика Дагестан, р-н. Магарамкентский, с. Гильяр
1.2.	Дополнительные сведения о месте нахождения земельного участка	—

КАРТА-ПЛАН ТЕРРИТОРИИ

Сведения об уточняемых земельных участках, необходимые для исправления реестровых ошибок в сведениях о местоположении их границ

1	2	3
2.	Площадь земельного участка ± величина погрешности определения(вычисления) площади (**Р ± ΔР**), **м²**	1427±—
3.	Формула, примененная для вычисления предельной погрешности определения площади земельного участка, с подставленными значениями и итоговые (вычисленные) значения (**ΔР**), м2	—
4.	Площадь земельного участка согласно сведениям Единого государственного реестра недвижимости (**Ркад**), **м²**	1300
5.	Оценка расхождения **Р** и **Ркад (Р – Ркад), м²**	127
6.	Предельный минимальный и максимальный размеры земельного участка (**Рмин и Рмакс), м²**	—
7.	Кадастровый или иной государственный учетный номер (инвентарный) здания, сооружения, объекта незавершенного строительства, расположенного на земельном участке	—
8.	Вид (виды) разрешенного использования	Для ведения личного подсобного хозяйства
8.1.	Дополнительные сведения об использовании земельного участка	—
9.	Сведения о земельных участках (землях общего пользования, территории общего пользования), посредством которых обеспечивается доступ	—
10.	Иные сведения	—

4. Пояснения к сведениям об уточняемом земельном участке с кадастровым номером 05:10:000011:259 :

1.	—

1. Сведения о характерных точках границ уточняемого земельного участка с кадастровым номером 05:10:000011:368

Система координат МСК-05 **Зона №** 1

Обозначение характерных точек границ	Координаты, м				Метод определения координат	Формулы, примененные для расчета средней квадратической погрешности определения координат характерных точек границ (M_t), с подставленными в такие формулы значениями и итоговые (вычисленные) значения M_t, м	Описание закрепления точки
	содержатся в Едином государственном реестре недвижимости		определены в результате выполнения комплексных кадастровых работ				
	X	Y	X	Y			
1	2	3	4	5	6	7	8
н9У	—	—	61300,89	414652,47	Метод спутниковых геодезических	Mt = (Mt1 + Mt2) / 2 = (0,1 + 0,1) / 2 = 0,1 м	—

КАРТА-ПЛАН ТЕРРИТОРИИ

Сведения об уточняемых земельных участках, необходимые для исправления реестровых ошибок в сведениях о местоположении их границ

					измерений (определений)		
н10У	—	—	61312,02	414695,95	Метод спутниковых геодезических измерений (определений)	Mt = (Mt1 + Mt2) / 2 = (0,1 + 0,1) / 2 = 0,1 м	—
н11У	—	—	61281,44	414704,66	Метод спутниковых геодезических измерений (определений)	Mt = (Mt1 + Mt2) / 2 = (0,1 + 0,1) / 2 = 0,1 м	—
н12У	—	—	61271,06	414667,02	Метод спутниковых геодезических измерений (определений)	Mt = (Mt1 + Mt2) / 2 = (0,1 + 0,1) / 2 = 0,1 м	—
н13У	—	—	61270,06	414662,49	Метод спутниковых геодезических измерений (определений)	Mt = (Mt1 + Mt2) / 2 = (0,1 + 0,1) / 2 = 0,1 м	—
9	61302,02	414656,72	—	—	—	—	—
10	61313,47	414707,28	—	—	—	—	—
11	61289,25	414713,77	—	—	—	—	—
12	61277,57	414664,04	—	—	—	—	—
н9У	—	—	61300,89	414652,47	Метод спутниковых геодезических измерений (определений)	Mt = (Mt1 + Mt2) / 2 = (0,1 + 0,1) / 2 = 0,1 м	—

2. Сведения о частях границ уточняемого земельного участка с кадастровым номером 05:10:000011:368

Обозначение части границ		Горизонтальное проложение (S), м	Описание прохождения части границ	Сведения о согласовании местоположения границ(согласовано/спорное)
от т.	до т.			
1	2	3	4	5
н9У	н10У	44,88	—	согласовано
н10У	н11У	31,80	—	согласовано
н11У	н12У	39,05	—	согласовано
н12У	н13У	4,64	—	согласовано

КАРТА-ПЛАН ТЕРРИТОРИИ

Сведения об уточняемых земельных участках, необходимые для исправления реестровых ошибок в сведениях о местоположении их границ

н13У	н9У	32,42	—	согласовано

3. Характеристики уточняемого земельного участка с кадастровым номером 05:10:000011:368

№ п/п	Наименование характеристик земельного участка	Значение характеристики
1	2	3
1.	Сведения об адресе земельного участка	Республика Дагестан, Магарамкентский район, с. Гильяр, ул. Магамеда Ярагского, д.90
1.1.	Сведения об ином месте нахождения земельного участка, не являющегося объектом адресации, в структурированном виде	—
1.2.	Дополнительные сведения о месте нахождения земельного участка	—
2.	Площадь земельного участка ± величина погрешности определения(вычисления) площади (**Р ± ΔР**), **м²**	1425±—
3.	Формула, примененная для вычисления предельной погрешности определения площади земельного участка, с подставленными значениями и итоговые (вычисленные) значения (**ΔР**), м2	—
4.	Площадь земельного участка согласно сведениям Единого государственного реестра недвижимости (**Ркад**), **м²**	1300
5.	Оценка расхождения **Р** и **Ркад (Р – Ркад), м²**	125
6.	Предельный минимальный и максимальный размеры земельного участка (**Рмин и Рмакс), м²**	—
7.	Кадастровый или иной государственный учетный номер (инвентарный) здания, сооружения, объекта незавершенного строительства, расположенного на земельном участке	—
8.	Вид (виды) разрешенного использования	Для ведения личного подсобного хозяйства
8.1.	Дополнительные сведения об использовании земельного участка	—
9.	Сведения о земельных участках (землях общего пользования, территории общего пользования), посредством которых обеспечивается доступ	—
10.	Иные сведения	—

4. Пояснения к сведениям об уточняемом земельном участке с кадастровым номером 05:10:000011:368 :

1.	—

1. Сведения о характерных точках границ уточняемого земельного участка с кадастровым номером 05:10:000011:445

Система координат МСК-05 **Зона №** 1

КАРТА-ПЛАН ТЕРРИТОРИИ

Сведения об уточняемых земельных участках, необходимые для исправления реестровых ошибок в сведениях о местоположении их границ

Обозначение характерных точек границ	Координаты, м				Метод определения координат	Формулы, примененные для расчета средней квадратической погрешности определения координат характерных точек границ (M_t), с подставленными в такие формулы значениями и итоговые (вычисленные) значения M_t, м	Описание закрепления точки
	содержатся в Едином государственном реестре недвижимости		определены в результате выполнения комплексных кадастровых работ				
	X	Y	X	Y			
1	2	3	4	5	6	7	8
234	60850,88	414636,03	—	—	—	—	—
235	60836,32	414607,06	—	—	—	—	—
236	60876,36	414584,90	—	—	—	—	—
237	60891,93	414613,22	—	—	—	—	—
234	60850,88	414636,03	—	—	—	—	—

2. Сведения о частях границ уточняемого земельного участка с кадастровым номером 05:10:000011:445

Обозначение части границ		Горизонтальное проложение (S), м	Описание прохождения части границ	Сведения о согласовании местоположения границ(согласовано/спорное)
от т.	до т.			
1	2	3	4	5
—	—	—	—	—

3. Характеристики уточняемого земельного участка с кадастровым номером 05:10:000011:445

№ п/п	Наименование характеристик земельного участка	Значение характеристики
1	2	3
1.	Сведения об адресе земельного участка	368782, Респ Дагестан, Магарамкентский р-н, с Гильяр, ул Тагира Хрюгского, д 41
1.1.	Сведения об ином месте нахождения земельного участка, не являющегося объектом адресации, в структурированном виде	—
1.2.	Дополнительные сведения о месте нахождения земельного участка	—
2.	Площадь земельного участка ± величина погрешности определения(вычисления) площади (**Р ± ΔР**), **м²**	1500±—
3.	Формула, примененная для вычисления предельной погрешности определения площади земельного участка, с подставленными значениями и итоговые (вычисленные) значения (**ΔР**), м2	—
4.	Площадь земельного участка согласно сведениям Единого государственного реестра недвижимости (**Ркад**), **м²**	1500

КАРТА-ПЛАН ТЕРРИТОРИИ

Сведения об уточняемых земельных участках, необходимые для исправления реестровых ошибок в сведениях о местоположении их границ

1	2	3
5.	Оценка расхождения **Р** и **Ркад (Р – Ркад), м²**	0
6.	Предельный минимальный и максимальный размеры земельного участка (**Рмин и Рмакс), м²**	—
7.	Кадастровый или иной государственный учетный номер (инвентарный) здания, сооружения, объекта незавершенного строительства, расположенного на земельном участке	—
8.	Вид (виды) разрешенного использования	Для ведения личного подсобного хозяйства
8.1.	Дополнительные сведения об использовании земельного участка	—
9.	Сведения о земельных участках (землях общего пользования, территории общего пользования), посредством которых обеспечивается доступ	—
10.	Иные сведения	—

4. Пояснения к сведениям об уточняемом земельном участке с кадастровым номером 05:10:000011:445 :

1.	—

1. Сведения о характерных точках границ уточняемого земельного участка с кадастровым номером 05:10:000011:455

Система координат МСК-05 **Зона №** 1

Обозначение характерных точек границ	Координаты, м				Метод определения координат	Формулы, примененные для расчета средней квадратической погрешности определения координат характерных точек границ (M_t), с подставленными в такие формулы значениями и итоговые (вычисленные) значения M_t, м	Описание закрепления точки
	содержатся в Едином государственном реестре недвижимости		определены в результате выполнения комплексных кадастровых работ				
	X	Y	X	Y			
1	2	3	4	5	6	7	8
238	60743,74	413827,46	—	—	—	—	—
239	60755,89	413851,04	—	—	—	—	—
240	60714,61	413877,83	—	—	—	—	—
241	60704,98	413856,68	—	—	—	—	—
238	60743,74	413827,46	—	—	—	—	—

2. Сведения о частях границ уточняемого земельного участка с кадастровым номером 05:10:000011:455

Обозначение части границ		Горизонтальное проложение (S), м	Описание прохождения части границ	Сведения о согласовании местоположения границ(согласовано/спорное)
от т.	до т.			

КАРТА-ПЛАН ТЕРРИТОРИИ

Сведения об уточняемых земельных участках, необходимые для исправления реестровых ошибок в сведениях о местоположении их границ

1	2	3	4	5
—	—	—	—	—

3. Характеристики уточняемого земельного участка с кадастровым номером 05:10:000011:455

№ п/п	Наименование характеристик земельного участка	Значение характеристики
1	2	3
1.	Сведения об адресе земельного участка	Республика Дагестан, р-н. Магарамкентский, с/п "село Гильяр" с. Гильяр , улица Михаила Лезгинцева №33
1.1.	Сведения об ином месте нахождения земельного участка, не являющегося объектом адресации, в структурированном виде	—
1.2.	Дополнительные сведения о месте нахождения земельного участка	—
2.	Площадь земельного участка ± величина погрешности определения(вычисления) площади (**Р ± ΔР**), **м²**	1200±—
3.	Формула, примененная для вычисления предельной погрешности определения площади земельного участка, с подставленными значениями и итоговые (вычисленные) значения (**ΔР**), м2	—
4.	Площадь земельного участка согласно сведениям Единого государственного реестра недвижимости (**Ркад**), **м²**	1200
5.	Оценка расхождения **Р** и **Ркад (Р – Ркад), м²**	0
6.	Предельный минимальный и максимальный размеры земельного участка (**Рмин и Рмакс), м²**	—
7.	Кадастровый или иной государственный учетный номер (инвентарный) здания, сооружения, объекта незавершенного строительства, расположенного на земельном участке	—
8.	Вид (виды) разрешенного использования	Для ведения личного подсобного хозяйства
8.1.	Дополнительные сведения об использовании земельного участка	—
9.	Сведения о земельных участках (землях общего пользования, территории общего пользования), посредством которых обеспечивается доступ	—
10.	Иные сведения	—

4. Пояснения к сведениям об уточняемом земельном участке с кадастровым номером 05:10:000011:455 :

1.	—

1. Сведения о характерных точках границ уточняемого земельного участка с кадастровым номером 05:10:000011:460

Система координат МСК-05 **Зона №** 1

КАРТА-ПЛАН ТЕРРИТОРИИ

Сведения об уточняемых земельных участках, необходимые для исправления реестровых ошибок в сведениях о местоположении их границ

Обозначение характерных точек границ	Координаты, м				Метод определения координат	Формулы, примененные для расчета средней квадратической погрешности определения координат характерных точек границ (M_t), с подставленными в такие формулы значениями и итоговые (вычисленные) значения M_t, м	Описание закрепления точки
	содержатся в Едином государственном реестре недвижимости		определены в результате выполнения комплексных кадастровых работ				
	X	Y	X	Y			
1	2	3	4	5	6	7	8
206	60179,13	413651,59	—	—	—	—	—
209	60200,92	413690,35	—	—	—	—	—
208	60176,72	413710,52	—	—	—	—	—
207	60157,62	413670,14	—	—	—	—	—
206	60179,13	413651,59	—	—	—	—	—

2. Сведения о частях границ уточняемого земельного участка с кадастровым номером 05:10:000011:460

Обозначение части границ		Горизонтальное проложение (S), м	Описание прохождения части границ	Сведения о согласовании местоположения границ(согласовано/спорное)
от т.	до т.			
1	2	3	4	5
—	—	—	—	—

3. Характеристики уточняемого земельного участка с кадастровым номером 05:10:000011:460

№ п/п	Наименование характеристик земельного участка	Значение характеристики
1	2	3
1.	Сведения об адресе земельного участка	—
1.1.	Сведения об ином месте нахождения земельного участка, не являющегося объектом адресации, в структурированном виде	Респ Дагестан, Магарамкентский р-н, с Гильяр, ул.Казимагамеда Агасиева, д.9
1.2.	Дополнительные сведения о месте нахождения земельного участка	—
2.	Площадь земельного участка ± величина погрешности определения(вычисления) площади (**Р ± ΔР**), **м²**	1300±—
3.	Формула, примененная для вычисления предельной погрешности определения площади земельного участка, с подставленными значениями и итоговые (вычисленные) значения (**ΔР**), м2	—
4.	Площадь земельного участка согласно сведениям Единого государственного реестра недвижимости (**Ркад**), **м²**	1300
5.	Оценка расхождения **Р** и **Ркад (Р – Ркад), м²**	0

КАРТА-ПЛАН ТЕРРИТОРИИ

Сведения об уточняемых земельных участках, необходимые для исправления реестровых ошибок в сведениях о местоположении их границ

1	2	3
6.	Предельный минимальный и максимальный размеры земельного участка (**Рмин и Рмакс), м^2**	—
7.	Кадастровый или иной государственный учетный номер (инвентарный) здания, сооружения, объекта незавершенного строительства, расположенного на земельном участке	—
8.	Вид (виды) разрешенного использования	Для ведения личного подсобного хозяйства
8.1.	Дополнительные сведения об использовании земельного участка	—
9.	Сведения о земельных участках (землях общего пользования, территории общего пользования), посредством которых обеспечивается доступ	—
10.	Иные сведения	—

4. Пояснения к сведениям об уточняемом земельном участке с кадастровым номером 05:10:000011:460 :

1.	—

1. Сведения о характерных точках границ уточняемого земельного участка с кадастровым номером 05:10:000011:464

Система координат МСК-05 **Зона №** 1

Обозначение характерных точек границ	Координаты, м				Метод определения координат	Формулы, примененные для расчета средней квадратической погрешности определения координат характерных точек границ (M_t), с подставленными в такие формулы значениями и итоговые (вычисленные) значения M_t, м	Описание закрепления точки
	содержатся в Едином государственном реестре недвижимости		определены в результате выполнения комплексных кадастровых работ				
	X	Y	X	Y			
1	2	3	4	5	6	7	8
242	60507,22	413273,34	—	—	—	—	—
243	60527,75	413298,41	—	—	—	—	—
244	60481,58	413357,89	—	—	—	—	—
245	60449,84	413321,27	—	—	—	—	—
246	60475,77	413299,70	—	—	—	—	—
247	60506,71	413273,65	—	—	—	—	—
242	60507,22	413273,34	—	—	—	—	—

КАРТА-ПЛАН ТЕРРИТОРИИ

Сведения об уточняемых земельных участках, необходимые для исправления реестровых ошибок в сведениях о местоположении их границ

2. Сведения о частях границ уточняемого земельного участка с кадастровым номером 05:10:000011:464

Обозначение части границ		Горизонтальное проложение (S), м	Описание прохождения части границ	Сведения о согласовании местоположения границ(согласовано/спорное)
от т.	до т.			
1	2	3	4	5
—	—	—	—	—

3. Характеристики уточняемого земельного участка с кадастровым номером 05:10:000011:464

№ п/п	Наименование характеристик земельного участка	Значение характеристики
1	2	3
1.	Сведения об адресе земельного участка	—
1.1.	Сведения об ином месте нахождения земельного участка, не являющегося объектом адресации, в структурированном виде	Республика Дагестан, Магарамкентский район, с. Гильяр, ул. Абаса Исрафилова, д.11
1.2.	Дополнительные сведения о месте нахождения земельного участка	—
2.	Площадь земельного участка ± величина погрешности определения(вычисления) площади (**Р ± ΔР**), **м²**	3000±—
3.	Формула, примененная для вычисления предельной погрешности определения площади земельного участка, с подставленными значениями и итоговые (вычисленные) значения (**ΔР**), м2	—
4.	Площадь земельного участка согласно сведениям Единого государственного реестра недвижимости (**Ркад**), **м²**	3000
5.	Оценка расхождения **Р** и **Ркад (Р – Ркад), м²**	0
6.	Предельный минимальный и максимальный размеры земельного участка (**Рмин и Рмакс), м²**	—
7.	Кадастровый или иной государственный учетный номер (инвентарный) здания, сооружения, объекта незавершенного строительства, расположенного на земельном участке	—
8.	Вид (виды) разрешенного использования	Для ведения личного подсобного хозяйства
8.1.	Дополнительные сведения об использовании земельного участка	—
9.	Сведения о земельных участках (землях общего пользования, территории общего пользования), посредством которых обеспечивается доступ	—
10.	Иные сведения	—

4. Пояснения к сведениям об уточняемом земельном участке с кадастровым номером 05:10:000011:464 :

1.	—

КАРТА-ПЛАН ТЕРРИТОРИИ

Сведения об уточняемых земельных участках, необходимые для исправления реестровых ошибок в сведениях о местоположении их границ

1. Сведения о характерных точках границ уточняемого земельного участка с кадастровым номером 05:10:000011:472

Система координат МСК-05 **Зона №** 1

Обозначение характерных точек границ	Координаты, м				Метод определения координат	Формулы, примененные для расчета средней квадратической погрешности определения координат характерных точек границ (M_t), с подставленными в такие формулы значениями и итоговые (вычисленные) значения M_t, м	Описание закрепления точки
	содержатся в Едином государственном реестре недвижимости		определены в результате выполнения комплексных кадастровых работ				
	X	Y	X	Y			
1	2	3	4	5	6	7	8
248	60721,18	413926,22	—	—	—	—	—
249	60732,26	413949,69	—	—	—	—	—
250	60691,13	413969,65	—	—	—	—	—
251	60681,06	413946,53	—	—	—	—	—
248	60721,18	413926,22	—	—	—	—	—

2. Сведения о частях границ уточняемого земельного участка с кадастровым номером 05:10:000011:472

Обозначение части границ		Горизонтальное проложение (S), м	Описание прохождения части границ	Сведения о согласовании местоположения границ(согласовано/спорное)
от т.	до т.			
1	2	3	4	5
—	—	—	—	—

3. Характеристики уточняемого земельного участка с кадастровым номером 05:10:000011:472

№ п/п	Наименование характеристик земельного участка	Значение характеристики
1	2	3
1.	Сведения об адресе земельного участка	—
1.1.	Сведения об ином месте нахождения земельного участка, не являющегося объектом адресации, в структурированном виде	Республика Дагестан, р-н. Магарамкентский, с. Гильяр
1.2.	Дополнительные сведения о месте нахождения земельного участка	—
2.	Площадь земельного участка ± величина погрешности определения(вычисления) площади (**Р ± ΔР**), **м²**	1159±—
3.	Формула, примененная для вычисления предельной погрешности определения площади земельного участка, с подставленными значениями и итоговые (вычисленные) значения (**ΔР**), м2	—

КАРТА-ПЛАН ТЕРРИТОРИИ

Сведения об уточняемых земельных участках, необходимые для исправления реестровых ошибок в сведениях о местоположении их границ

1	2	3
4.	Площадь земельного участка согласно сведениям Единого государственного реестра недвижимости (**Ркад**), **м²**	1159
5.	Оценка расхождения **Р** и **Ркад (Р – Ркад), м²**	0
6.	Предельный минимальный и максимальный размеры земельного участка (**Рмин и Рмакс), м²**	—
7.	Кадастровый или иной государственный учетный номер (инвентарный) здания, сооружения, объекта незавершенного строительства, расположенного на земельном участке	—
8.	Вид (виды) разрешенного использования	Для ведения личного подсобного хозяйства
8.1.	Дополнительные сведения об использовании земельного участка	—
9.	Сведения о земельных участках (землях общего пользования, территории общего пользования), посредством которых обеспечивается доступ	—
10.	Иные сведения	—

4. Пояснения к сведениям об уточняемом земельном участке с кадастровым номером 05:10:000011:472 :

1.	—

1. Сведения о характерных точках границ уточняемого земельного участка с кадастровым номером 05:10:000011:475

Система координат МСК-05 **Зона №** 1

Обозначение характерных точек границ	Координаты, м				Метод определения координат	Формулы, примененные для расчета средней квадратической погрешности определения координат характерных точек границ (M_t), с подставленными в такие формулы значениями и итоговые (вычисленные) значения M_t, м	Описание закрепления точки
	содержатся в Едином государственном реестре недвижимости		определены в результате выполнения комплексных кадастровых работ				
	X	Y	X	Y			
1	2	3	4	5	6	7	8
130	60676,18	413968,51	—	—	—	—	—
131	60686,95	413992,59	—	—	—	—	—
132	60656,40	414013,52	—	—	—	—	—
133	60645,65	413985,46	—	—	—	—	—
130	60676,18	413968,51	—	—	—	—	—

КАРТА-ПЛАН ТЕРРИТОРИИ

Сведения об уточняемых земельных участках, необходимые для исправления реестровых ошибок в сведениях о местоположении их границ

2. Сведения о частях границ уточняемого земельного участка с кадастровым номером 05:10:000011:475

Обозначение части границ		Горизонтальное проложение (S), м	Описание прохождения части границ	Сведения о согласовании местоположения границ(согласовано/спорное)
от т.	до т.			
1	2	3	4	5
—	—	—	—	—

3. Характеристики уточняемого земельного участка с кадастровым номером 05:10:000011:475

№ п/п	Наименование характеристик земельного участка	Значение характеристики
1	2	3
1.	Сведения об адресе земельного участка	—
1.1.	Сведения об ином месте нахождения земельного участка, не являющегося объектом адресации, в структурированном виде	Республика Дагестан, р-н Магарамкентский, с Гильяр
1.2.	Дополнительные сведения о месте нахождения земельного участка	—
2.	Площадь земельного участка ± величина погрешности определения(вычисления) площади (**Р ± ΔР**), **м²**	1000±—
3.	Формула, примененная для вычисления предельной погрешности определения площади земельного участка, с подставленными значениями и итоговые (вычисленные) значения (**ΔР**), м2	—
4.	Площадь земельного участка согласно сведениям Единого государственного реестра недвижимости (**Ркад**), **м²**	1000
5.	Оценка расхождения **Р** и **Ркад (Р – Ркад), м²**	0
6.	Предельный минимальный и максимальный размеры земельного участка (**Рмин и Рмакс), м²**	—
7.	Кадастровый или иной государственный учетный номер (инвентарный) здания, сооружения, объекта незавершенного строительства, расположенного на земельном участке	—
8.	Вид (виды) разрешенного использования	Для ведения личного подсобного хозяйства
8.1.	Дополнительные сведения об использовании земельного участка	—
9.	Сведения о земельных участках (землях общего пользования, территории общего пользования), посредством которых обеспечивается доступ	—
10.	Иные сведения	—

4. Пояснения к сведениям об уточняемом земельном участке с кадастровым номером 05:10:000011:475 :

1.	—

КАРТА-ПЛАН ТЕРРИТОРИИ

Сведения об уточняемых земельных участках, необходимые для исправления реестровых ошибок в сведениях о местоположении их границ

1. Сведения о характерных точках границ уточняемого земельного участка с кадастровым номером 05:10:000011:478

Система координат МСК-05 **Зона №** 1

Обозначение характерных точек границ	Координаты, м				Метод определения координат	Формулы, примененные для расчета средней квадратической погрешности определения координат характерных точек границ (M_t), с подставленными в такие формулы значениями и итоговые (вычисленные) значения M_t, м	Описание закрепления точки
	содержатся в Едином государственном реестре недвижимости		определены в результате выполнения комплексных кадастровых работ				
	X	Y	X	Y			
1	2	3	4	5	6	7	8
134	60636,52	413177,53	—	—	—	—	—
135	60616,85	413213,71	—	—	—	—	—
136	60583,50	413198,76	—	—	—	—	—
137	60604,56	413162,05	—	—	—	—	—
134	60636,52	413177,53	—	—	—	—	—

2. Сведения о частях границ уточняемого земельного участка с кадастровым номером 05:10:000011:478

Обозначение части границ		Горизонтальное проложение (S), м	Описание прохождения части границ	Сведения о согласовании местоположения границ(согласовано/спорное)
от т.	до т.			
1	2	3	4	5
—	—	—	—	—

3. Характеристики уточняемого земельного участка с кадастровым номером 05:10:000011:478

№ п/п	Наименование характеристик земельного участка	Значение характеристики
1	2	3
1.	Сведения об адресе земельного участка	—
1.1.	Сведения об ином месте нахождения земельного участка, не являющегося объектом адресации, в структурированном виде	Республика Дагестан, р-н. Магарамкентский, с. Гильяр
1.2.	Дополнительные сведения о месте нахождения земельного участка	—
2.	Площадь земельного участка ± величина погрешности определения(вычисления) площади (**Р ± ΔР**), **м²**	1500±—
3.	Формула, примененная для вычисления предельной погрешности определения площади земельного участка, с подставленными значениями и итоговые (вычисленные) значения (**ΔР**), м2	—

КАРТА-ПЛАН ТЕРРИТОРИИ

Сведения об уточняемых земельных участках, необходимые для исправления реестровых ошибок в сведениях о местоположении их границ

1	2	3
4.	Площадь земельного участка согласно сведениям Единого государственного реестра недвижимости (**Ркад**), **м²**	1500
5.	Оценка расхождения **Р** и **Ркад (Р – Ркад), м²**	0
6.	Предельный минимальный и максимальный размеры земельного участка (**Рмин и Рмакс), м²**	—
7.	Кадастровый или иной государственный учетный номер (инвентарный) здания, сооружения, объекта незавершенного строительства, расположенного на земельном участке	—
8.	Вид (виды) разрешенного использования	Для ведения личного подсобного хозяйства
8.1.	Дополнительные сведения об использовании земельного участка	—
9.	Сведения о земельных участках (землях общего пользования, территории общего пользования), посредством которых обеспечивается доступ	—
10.	Иные сведения	—

4. Пояснения к сведениям об уточняемом земельном участке с кадастровым номером 05:10:000011:478 :

1.	—

1. Сведения о характерных точках границ уточняемого земельного участка с кадастровым номером 05:10:000011:479

Система координат МСК-05 **Зона №** 1

Обозначение характерных точек границ	Координаты, м				Метод определения координат	Формулы, примененные для расчета средней квадратической погрешности определения координат характерных точек границ (M_t), с подставленными в такие формулы значениями и итоговые (вычисленные) значения M_t, м	Описание закрепления точки
	содержатся в Едином государственном реестре недвижимости		определены в результате выполнения комплексных кадастровых работ				
	X	Y	X	Y			
1	2	3	4	5	6	7	8
138	60757,50	413996,94	—	—	—	—	—
139	60706,72	414020,74	—	—	—	—	—
140	60693,44	413993,41	—	—	—	—	—
141	60744,41	413969,66	—	—	—	—	—
138	60757,50	413996,94	—	—	—	—	—

КАРТА-ПЛАН ТЕРРИТОРИИ

Сведения об уточняемых земельных участках, необходимые для исправления реестровых ошибок в сведениях о местоположении их границ

2. Сведения о частях границ уточняемого земельного участка с кадастровым номером 05:10:000011:479

Обозначение части границ		Горизонтальное проложение (S), м	Описание прохождения части границ	Сведения о согласовании местоположения границ(согласовано/спорное)
от т.	до т.			
1	2	3	4	5
—	—	—	—	—

3. Характеристики уточняемого земельного участка с кадастровым номером 05:10:000011:479

№ п/п	Наименование характеристик земельного участка	Значение характеристики
1	2	3
1.	Сведения об адресе земельного участка	—
1.1.	Сведения об ином месте нахождения земельного участка, не являющегося объектом адресации, в структурированном виде	Республика Дагестан, р-н. Магарамкентский, с. Гильяр
1.2.	Дополнительные сведения о месте нахождения земельного участка	—
2.	Площадь земельного участка ± величина погрешности определения(вычисления) площади (**Р ± ΔР**), **м^2**	1703±—
3.	Формула, примененная для вычисления предельной погрешности определения площади земельного участка, с подставленными значениями и итоговые (вычисленные) значения (**ΔР**), м2	—
4.	Площадь земельного участка согласно сведениям Единого государственного реестра недвижимости (**Ркад**), **м^2**	1704
5.	Оценка расхождения **Р** и **Ркад (Р – Ркад), м^2**	-1
6.	Предельный минимальный и максимальный размеры земельного участка (**Рмин и Рмакс), м^2**	—
7.	Кадастровый или иной государственный учетный номер (инвентарный) здания, сооружения, объекта незавершенного строительства, расположенного на земельном участке	—
8.	Вид (виды) разрешенного использования	для индувидального жилищного строительства и ведения личного подсобного хозяйства
8.1.	Дополнительные сведения об использовании земельного участка	—
9.	Сведения о земельных участках (землях общего пользования, территории общего пользования), посредством которых обеспечивается доступ	—
10.	Иные сведения	—

4. Пояснения к сведениям об уточняемом земельном участке с кадастровым номером 05:10:000011:479 :

1.	—

КАРТА-ПЛАН ТЕРРИТОРИИ

Сведения об уточняемых земельных участках, необходимые для исправления реестровых ошибок в сведениях о местоположении их границ

1. Сведения о характерных точках границ уточняемого земельного участка с кадастровым номером 05:10:000011:483

Система координат МСК-05 **Зона №** 1

Обозначение характерных точек границ	Координаты, м				Метод определения координат	Формулы, примененные для расчета средней квадратической погрешности определения координат характерных точек границ (M_t), с подставленными в такие формулы значениями и итоговые (вычисленные) значения M_t, м	Описание закрепления точки
	содержатся в Едином государственном реестре недвижимости		определены в результате выполнения комплексных кадастровых работ				
	X	Y	X	Y			
1	2	3	4	5	6	7	8
142	60817,36	413972,35	—	—	—	—	—
143	60827,80	413994,99	—	—	—	—	—
144	60782,10	414018,93	—	—	—	—	—
145	60769,39	413998,40	—	—	—	—	—
142	60817,36	413972,35	—	—	—	—	—

2. Сведения о частях границ уточняемого земельного участка с кадастровым номером 05:10:000011:483

Обозначение части границ		Горизонтальное проложение (S), м	Описание прохождения части границ	Сведения о согласовании местоположения границ(согласовано/спорное)
от т.	до т.			
1	2	3	4	5
—	—	—	—	—

3. Характеристики уточняемого земельного участка с кадастровым номером 05:10:000011:483

№ п/п	Наименование характеристик земельного участка	Значение характеристики
1	2	3
1.	Сведения об адресе земельного участка	—
1.1.	Сведения об ином месте нахождения земельного участка, не являющегося объектом адресации, в структурированном виде	Дагестан респ, р-н Магарамкентский, с. Гильяр
1.2.	Дополнительные сведения о месте нахождения земельного участка	—
2.	Площадь земельного участка ± величина погрешности определения(вычисления) площади (**Р ± ΔР**), **м²**	1300±—
3.	Формула, примененная для вычисления предельной погрешности определения площади земельного участка, с подставленными значениями и итоговые (вычисленные) значения (**ΔР**), м2	—

КАРТА-ПЛАН ТЕРРИТОРИИ

Сведения об уточняемых земельных участках, необходимые для исправления реестровых ошибок в сведениях о местоположении их границ

1	2	3
4.	Площадь земельного участка согласно сведениям Единого государственного реестра недвижимости (**Ркад**), **м²**	1300
5.	Оценка расхождения **Р** и **Ркад (Р – Ркад), м²**	0
6.	Предельный минимальный и максимальный размеры земельного участка (**Рмин и Рмакс), м²**	—
7.	Кадастровый или иной государственный учетный номер (инвентарный) здания, сооружения, объекта незавершенного строительства, расположенного на земельном участке	—
8.	Вид (виды) разрешенного использования	Для индивидуального жилищного строительства и ведения личного подсобного хозяйства
8.1.	Дополнительные сведения об использовании земельного участка	—
9.	Сведения о земельных участках (землях общего пользования, территории общего пользования), посредством которых обеспечивается доступ	—
10.	Иные сведения	—

4. Пояснения к сведениям об уточняемом земельном участке с кадастровым номером 05:10:000011:483 :

1.	—

1. Сведения о характерных точках границ уточняемого земельного участка с кадастровым номером 05:10:000011:487

Система координат МСК-05 **Зона №** 1

Обозначение характерных точек границ	Координаты, м				Метод определения координат	Формулы, примененные для расчета средней квадратической погрешности определения координат характерных точек границ (M_t), с подставленными в такие формулы значениями и итоговые (вычисленные) значения M_t, м	Описание закрепления точки
	содержатся в Едином государственном реестре недвижимости		определены в результате выполнения комплексных кадастровых работ				
	X	Y	X	Y			
1	2	3	4	5	6	7	8
128	60802,94	414066,99	—	—	—	—	—
146	60791,37	414043,70	—	—	—	—	—
147	60836,28	414018,71	—	—	—	—	—
129	60852,08	414056,34	—	—	—	—	—
128	60802,94	414066,99	—	—	—	—	—

КАРТА-ПЛАН ТЕРРИТОРИИ

Сведения об уточняемых земельных участках, необходимые для исправления реестровых ошибок в сведениях о местоположении их границ

2. Сведения о частях границ уточняемого земельного участка с кадастровым номером 05:10:000011:487

Обозначение части границ		Горизонтальное проложение (S), м	Описание прохождения части границ	Сведения о согласовании местоположения границ(согласовано/спорное)
от т.	до т.			
1	2	3	4	5
—	—	—	—	—

3. Характеристики уточняемого земельного участка с кадастровым номером 05:10:000011:487

№ п/п	Наименование характеристик земельного участка	Значение характеристики
1	2	3
1.	Сведения об адресе земельного участка	Республика Дагестан, р-н. Магарамкентский, с. Гильяр (уникальный номер в ГАР: 93ad17ff-0c96-4dd6-9f5b-b8efc634558f)
1.1.	Сведения об ином месте нахождения земельного участка, не являющегося объектом адресации, в структурированном виде	—
1.2.	Дополнительные сведения о месте нахождения земельного участка	—
2.	Площадь земельного участка ± величина погрешности определения(вычисления) площади (**Р ± ΔР**), **м²**	1676±—
3.	Формула, примененная для вычисления предельной погрешности определения площади земельного участка, с подставленными значениями и итоговые (вычисленные) значения (**ΔР**), м2	—
4.	Площадь земельного участка согласно сведениям Единого государственного реестра недвижимости (**Ркад**), **м²**	1676
5.	Оценка расхождения **Р** и **Ркад (Р – Ркад), м²**	0
6.	Предельный минимальный и максимальный размеры земельного участка (**Рмин и Рмакс), м²**	—
7.	Кадастровый или иной государственный учетный номер (инвентарный) здания, сооружения, объекта незавершенного строительства, расположенного на земельном участке	—
8.	Вид (виды) разрешенного использования	Для ведения личного подсобного хозяйства
8.1.	Дополнительные сведения об использовании земельного участка	—
9.	Сведения о земельных участках (землях общего пользования, территории общего пользования), посредством которых обеспечивается доступ	—
10.	Иные сведения	—

4. Пояснения к сведениям об уточняемом земельном участке с кадастровым номером 05:10:000011:487 :

1.	—

КАРТА-ПЛАН ТЕРРИТОРИИ

Сведения об уточняемых земельных участках, необходимые для исправления реестровых ошибок в сведениях о местоположении их границ

1. Сведения о характерных точках границ уточняемого земельного участка с кадастровым номером 05:10:000011:493

Система координат МСК-05 **Зона №** 1

Обозначение характерных точек границ	Координаты, м				Метод определения координат	Формулы, примененные для расчета средней квадратической погрешности определения координат характерных точек границ (M_t), с подставленными в такие формулы значениями и итоговые (вычисленные) значения M_t, м	Описание закрепления точки
	содержатся в Едином государственном реестре недвижимости		определены в результате выполнения комплексных кадастровых работ				
	X	Y	X	Y			
1	2	3	4	5	6	7	8
148	60937,63	414351,84	—	—	—	—	—
149	60952,51	414376,82	—	—	—	—	—
150	60911,39	414402,13	—	—	—	—	—
151	60896,90	414376,68	—	—	—	—	—
148	60937,63	414351,84	—	—	—	—	—

2. Сведения о частях границ уточняемого земельного участка с кадастровым номером 05:10:000011:493

Обозначение части границ		Горизонтальное проложение (S), м	Описание прохождения части границ	Сведения о согласовании местоположения границ(согласовано/спорное)
от т.	до т.			
1	2	3	4	5
—	—	—	—	—

3. Характеристики уточняемого земельного участка с кадастровым номером 05:10:000011:493

№ п/п	Наименование характеристик земельного участка	Значение характеристики
1	2	3
1.	Сведения об адресе земельного участка	—
1.1.	Сведения об ином месте нахождения земельного участка, не являющегося объектом адресации, в структурированном виде	Республика Дагестан, р-н. Магарамкентский, с. Гильяр
1.2.	Дополнительные сведения о месте нахождения земельного участка	—
2.	Площадь земельного участка ± величина погрешности определения(вычисления) площади (**Р ± ΔР**), **м²**	1400±—
3.	Формула, примененная для вычисления предельной погрешности определения площади земельного участка, с подставленными значениями и итоговые (вычисленные) значения (**ΔР**), м2	—

КАРТА-ПЛАН ТЕРРИТОРИИ

Сведения об уточняемых земельных участках, необходимые для исправления реестровых ошибок в сведениях о местоположении их границ

1	2	3
4.	Площадь земельного участка согласно сведениям Единого государственного реестра недвижимости (**Ркад**), **м²**	1400
5.	Оценка расхождения **Р** и **Ркад (Р – Ркад), м²**	0
6.	Предельный минимальный и максимальный размеры земельного участка (**Рмин и Рмакс), м²**	—
7.	Кадастровый или иной государственный учетный номер (инвентарный) здания, сооружения, объекта незавершенного строительства, расположенного на земельном участке	—
8.	Вид (виды) разрешенного использования	Для ведения личного подсобного хозяйства
8.1.	Дополнительные сведения об использовании земельного участка	—
9.	Сведения о земельных участках (землях общего пользования, территории общего пользования), посредством которых обеспечивается доступ	—
10.	Иные сведения	—

4. Пояснения к сведениям об уточняемом земельном участке с кадастровым номером 05:10:000011:493 :

1.	—

1. Сведения о характерных точках границ уточняемого земельного участка с кадастровым номером 05:10:000011:496

Система координат МСК-05 **Зона №** 1

Обозначение характерных точек границ	Координаты, м				Метод определения координат	Формулы, примененные для расчета средней квадратической погрешности определения координат характерных точек границ (M_t), с подставленными в такие формулы значениями и итоговые (вычисленные) значения M_t, м	Описание закрепления точки
	содержатся в Едином государственном реестре недвижимости		определены в результате выполнения комплексных кадастровых работ				
	X	Y	X	Y			
1	2	3	4	5	6	7	8
152	60976,24	414421,73	—	—	—	—	—
153	60988,98	414442,46	—	—	—	—	—
154	60900,64	414493,13	—	—	—	—	—
155	60889,47	414472,42	—	—	—	—	—
152	60976,24	414421,73	—	—	—	—	—

КАРТА-ПЛАН ТЕРРИТОРИИ

Сведения об уточняемых земельных участках, необходимые для исправления реестровых ошибок в сведениях о местоположении их границ

2. Сведения о частях границ уточняемого земельного участка с кадастровым номером 05:10:000011:496

Обозначение части границ		Горизонтальное проложение (S), м	Описание прохождения части границ	Сведения о согласовании местоположения границ(согласовано/спорное)
от т.	до т.			
1	2	3	4	5
—	—	—	—	—

3. Характеристики уточняемого земельного участка с кадастровым номером 05:10:000011:496

№ п/п	Наименование характеристик земельного участка	Значение характеристики
1	2	3
1.	Сведения об адресе земельного участка	Республика Дагестан, р-н Магарамкентский, с. Гильяр, ул. Михаила Лезгинцева д.56 (уникальный номер в ГАР: 93ad17ff-0c96-4dd6-9f5b-b8efc634558f)
1.1.	Сведения об ином месте нахождения земельного участка, не являющегося объектом адресации, в структурированном виде	—
1.2.	Дополнительные сведения о месте нахождения земельного участка	—
2.	Площадь земельного участка ± величина погрешности определения(вычисления) площади (**Р ± ΔР**), **м²**	2420±—
3.	Формула, примененная для вычисления предельной погрешности определения площади земельного участка, с подставленными значениями и итоговые (вычисленные) значения (**ΔР**), м2	—
4.	Площадь земельного участка согласно сведениям Единого государственного реестра недвижимости (**Ркад**), **м²**	2420
5.	Оценка расхождения **Р** и **Ркад (Р – Ркад), м²**	0
6.	Предельный минимальный и максимальный размеры земельного участка (**Рмин и Рмакс), м²**	—
7.	Кадастровый или иной государственный учетный номер (инвентарный) здания, сооружения, объекта незавершенного строительства, расположенного на земельном участке	—
8.	Вид (виды) разрешенного использования	Для ведения личного подсобного хозяйства
8.1.	Дополнительные сведения об использовании земельного участка	—
9.	Сведения о земельных участках (землях общего пользования, территории общего пользования), посредством которых обеспечивается доступ	—
10.	Иные сведения	—

КАРТА-ПЛАН ТЕРРИТОРИИ

Сведения об уточняемых земельных участках, необходимые для исправления реестровых ошибок в сведениях о местоположении их границ

4. Пояснения к сведениям об уточняемом земельном участке с кадастровым номером 05:10:000011:496 :

1.	—

1. Сведения о характерных точках границ уточняемого земельного участка с кадастровым номером 05:10:000011:497

Система координат МСК-05 **Зона №** 1

Обозначение характерных точек границ	Координаты, м				Метод определения координат	Формулы, примененные для расчета средней квадратической погрешности определения координат характерных точек границ (M_t), с подставленными в такие формулы значениями и итоговые (вычисленные) значения M_t, м	Описание закрепления точки
	содержатся в Едином государственном реестре недвижимости		определены в результате выполнения комплексных кадастровых работ				
	X	Y	X	Y			
1	2	3	4	5	6	7	8
156	61013,96	414402,26	—	—	—	—	—
157	61035,57	414442,90	—	—	—	—	—
158	61006,81	414456,12	—	—	—	—	—
159	60986,97	414417,28	—	—	—	—	—
156	61013,96	414402,26	—	—	—	—	—

2. Сведения о частях границ уточняемого земельного участка с кадастровым номером 05:10:000011:497

Обозначение части границ		Горизонтальное проложение (S), м	Описание прохождения части границ	Сведения о согласовании местоположения границ(согласовано/спорное)
от т.	до т.			
1	2	3	4	5
—	—	—	—	—

3. Характеристики уточняемого земельного участка с кадастровым номером 05:10:000011:497

№ п/п	Наименование характеристик земельного участка	Значение характеристики
1	2	3
1.	Сведения об адресе земельного участка	—
1.1.	Сведения об ином месте нахождения земельного участка, не являющегося объектом адресации, в структурированном виде	Республика Дагестан, р-н Магарамкентский, с. Гильяр, ул. Лезгинцева, 61
1.2.	Дополнительные сведения о месте нахождения земельного участка	—
2.	Площадь земельного участка ± величина погрешности определения(вычисления) площади (**Р ± ΔР**), **м²**	1400±—

КАРТА-ПЛАН ТЕРРИТОРИИ

Сведения об уточняемых земельных участках, необходимые для исправления реестровых ошибок в сведениях о местоположении их границ

1	2	3
3.	Формула, примененная для вычисления предельной погрешности определения площади земельного участка, с подставленными значениями и итоговые (вычисленные) значения (**ΔР**), м2	—
4.	Площадь земельного участка согласно сведениям Единого государственного реестра недвижимости (**Ркад**), **м²**	1400
5.	Оценка расхождения **Р** и **Ркад (Р – Ркад), м²**	0
6.	Предельный минимальный и максимальный размеры земельного участка (**Рмин и Рмакс), м²**	—
7.	Кадастровый или иной государственный учетный номер (инвентарный) здания, сооружения, объекта незавершенного строительства, расположенного на земельном участке	—
8.	Вид (виды) разрешенного использования	Для ведения личного подсобного хозяйства
8.1.	Дополнительные сведения об использовании земельного участка	—
9.	Сведения о земельных участках (землях общего пользования, территории общего пользования), посредством которых обеспечивается доступ	—
10.	Иные сведения	—

4. Пояснения к сведениям об уточняемом земельном участке с кадастровым номером 05:10:000011:497 :

1.	—

1. Сведения о характерных точках границ уточняемого земельного участка с кадастровым номером 05:10:000011:503

Система координат МСК-05 **Зона №** 1

Обозначение характерных точек границ	Координаты, м				Метод определения координат	Формулы, примененные для расчета средней квадратической погрешности определения координат характерных точек границ (M_t), с подставленными в такие формулы значениями и итоговые (вычисленные) значения M_t, м	Описание закрепления точки
	содержатся в Едином государственном реестре недвижимости		определены в результате выполнения комплексных кадастровых работ				
	X	Y	X	Y			
1	2	3	4	5	6	7	8
252	61024,88	414496,10	—	—	—	—	—
253	61033,95	414522,13	—	—	—	—	—
254	60951,39	414572,34	—	—	—	—	—
255	60939,93	414546,29	—	—	—	—	—

КАРТА-ПЛАН ТЕРРИТОРИИ

Сведения об уточняемых земельных участках, необходимые для исправления реестровых ошибок в сведениях о местоположении их границ

252	61024,88	414496,10	—	—	—	—	—

2. Сведения о частях границ уточняемого земельного участка с кадастровым номером 05:10:000011:503

Обозначение части границ		Горизонтальное проложение (S), м	Описание прохождения части границ	Сведения о согласовании местоположения границ(согласовано/спорное)
от т.	до т.			
1	2	3	4	5
—	—	—	—	—

3. Характеристики уточняемого земельного участка с кадастровым номером 05:10:000011:503

№ п/п	Наименование характеристик земельного участка	Значение характеристики
1	2	3
1.	Сведения об адресе земельного участка	Республика Дагестан, р-н Магарамкентский, с Гильяр, Михаила Лезгинцева 62 (уникальный номер в ГАР: 86f7fe55-51d5-4b1e-bd0a-0d4045c2c13b)
1.1.	Сведения об ином месте нахождения земельного участка, не являющегося объектом адресации, в структурированном виде	—
1.2.	Дополнительные сведения о месте нахождения земельного участка	—
2.	Площадь земельного участка ± величина погрешности определения(вычисления) площади (**Р ± ΔР**), **м²**	2696±—
3.	Формула, примененная для вычисления предельной погрешности определения площади земельного участка, с подставленными значениями и итоговые (вычисленные) значения (**ΔР**), м2	—
4.	Площадь земельного участка согласно сведениям Единого государственного реестра недвижимости (**Ркад**), **м²**	2696
5.	Оценка расхождения **Р** и **Ркад (Р – Ркад), м²**	0
6.	Предельный минимальный и максимальный размеры земельного участка (**Рмин и Рмакс), м²**	—
7.	Кадастровый или иной государственный учетный номер (инвентарный) здания, сооружения, объекта незавершенного строительства, расположенного на земельном участке	—
8.	Вид (виды) разрешенного использования	Для ведения личного подсобного хозяйства
8.1.	Дополнительные сведения об использовании земельного участка	—
9.	Сведения о земельных участках (землях общего пользования, территории общего пользования), посредством которых обеспечивается доступ	—
10.	Иные сведения	—

КАРТА-ПЛАН ТЕРРИТОРИИ

Сведения об уточняемых земельных участках, необходимые для исправления реестровых ошибок в сведениях о местоположении их границ

4. Пояснения к сведениям об уточняемом земельном участке с кадастровым номером 05:10:000011:503 :

1.	—

1. Сведения о характерных точках границ уточняемого земельного участка с кадастровым номером 05:10:000011:505

Система координат МСК-05 **Зона №** 1

Обозначение характерных точек границ	Координаты, м				Метод определения координат	Формулы, примененные для расчета средней квадратической погрешности определения координат характерных точек границ (M_t), с подставленными в такие формулы значениями и итоговые (вычисленные) значения M_t, м	Описание закрепления точки
	содержатся в Едином государственном реестре недвижимости		определены в результате выполнения комплексных кадастровых работ				
	X	Y	X	Y			
1	2	3	4	5	6	7	8
153	60988,98	414442,46	—	—	—	—	—
256	61000,02	414464,68	—	—	—	—	—
257	60911,91	414514,83	—	—	—	—	—
154	60900,64	414493,13	—	—	—	—	—
153	60988,98	414442,46	—	—	—	—	—

2. Сведения о частях границ уточняемого земельного участка с кадастровым номером 05:10:000011:505

Обозначение части границ		Горизонтальное проложение (S), м	Описание прохождения части границ	Сведения о согласовании местоположения границ(согласовано/спорное)
от т.	до т.			
1	2	3	4	5
—	—	—	—	—

3. Характеристики уточняемого земельного участка с кадастровым номером 05:10:000011:505

№ п/п	Наименование характеристик земельного участка	Значение характеристики
1	2	3
1.	Сведения об адресе земельного участка	—
1.1.	Сведения об ином месте нахождения земельного участка, не являющегося объектом адресации, в структурированном виде	Республика Дагестан, Магарамкентский район, с. Гильяр
1.2.	Дополнительные сведения о месте нахождения земельного участка	—
2.	Площадь земельного участка ± величина погрешности определения(вычисления) площади (**Р ± ΔР**), **м²**	2500±—

КАРТА-ПЛАН ТЕРРИТОРИИ

Сведения об уточняемых земельных участках, необходимые для исправления реестровых ошибок в сведениях о местоположении их границ

1	2	3
3.	Формула, примененная для вычисления предельной погрешности определения площади земельного участка, с подставленными значениями и итоговые (вычисленные) значения (**ΔР**), м2	—
4.	Площадь земельного участка согласно сведениям Единого государственного реестра недвижимости (**Ркад**), **м²**	2500
5.	Оценка расхождения **Р** и **Ркад (Р – Ркад), м²**	0
6.	Предельный минимальный и максимальный размеры земельного участка (**Рмин и Рмакс), м²**	—
7.	Кадастровый или иной государственный учетный номер (инвентарный) здания, сооружения, объекта незавершенного строительства, расположенного на земельном участке	—
8.	Вид (виды) разрешенного использования	Для ведения личного подсобного хозяйства
8.1.	Дополнительные сведения об использовании земельного участка	—
9.	Сведения о земельных участках (землях общего пользования, территории общего пользования), посредством которых обеспечивается доступ	—
10.	Иные сведения	—

4. Пояснения к сведениям об уточняемом земельном участке с кадастровым номером 05:10:000011:505 :

1.	—

1. Сведения о характерных точках границ уточняемого земельного участка с кадастровым номером 05:10:000011:507

Система координат МСК-05 **Зона №** 1

Обозначение характерных точек границ	Координаты, м				Метод определения координат	Формулы, примененные для расчета средней квадратической погрешности определения координат характерных точек границ (M_t), с подставленными в такие формулы значениями и итоговые (вычисленные) значения M_t, м	Описание закрепления точки
	содержатся в Едином государственном реестре недвижимости		определены в результате выполнения комплексных кадастровых работ				
	X	Y	X	Y			
1	2	3	4	5	6	7	8
183	61046,15	414545,80	—	—	—	—	—
258	61058,77	414569,33	—	—	—	—	—
259	60970,46	414621,34	—	—	—	—	—
184	60959,85	414598,10	—	—	—	—	—

КАРТА-ПЛАН ТЕРРИТОРИИ

Сведения об уточняемых земельных участках, необходимые для исправления реестровых ошибок в сведениях о местоположении их границ

183	61046,15	414545,80	—	—	—	—	—

2. Сведения о частях границ уточняемого земельного участка с кадастровым номером 05:10:000011:507

Обозначение части границ		Горизонтальное проложение (S), м	Описание прохождения части границ	Сведения о согласовании местоположения границ(согласовано/спорное)
от т.	до т.			
1	2	3	4	5
—	—	—	—	—

3. Характеристики уточняемого земельного участка с кадастровым номером 05:10:000011:507

№ п/п	Наименование характеристик земельного участка	Значение характеристики
1	2	3
1.	Сведения об адресе земельного участка	—
1.1.	Сведения об ином месте нахождения земельного участка, не являющегося объектом адресации, в структурированном виде	Республика Дагестан, р-н. Магарамкентский, с. Гильяр, улица Михаила Лезгинцева, дом 66
1.2.	Дополнительные сведения о месте нахождения земельного участка	—
2.	Площадь земельного участка ± величина погрешности определения(вычисления) площади (**Р ± ΔР**), **м²**	2647±—
3.	Формула, примененная для вычисления предельной погрешности определения площади земельного участка, с подставленными значениями и итоговые (вычисленные) значения (**ΔР**), м2	—
4.	Площадь земельного участка согласно сведениям Единого государственного реестра недвижимости (**Ркад**), **м²**	2647
5.	Оценка расхождения **Р** и **Ркад (Р – Ркад), м²**	0
6.	Предельный минимальный и максимальный размеры земельного участка (**Рмин и Рмакс), м²**	—
7.	Кадастровый или иной государственный учетный номер (инвентарный) здания, сооружения, объекта незавершенного строительства, расположенного на земельном участке	—
8.	Вид (виды) разрешенного использования	Для ведения личного подсобного хозяйства
8.1.	Дополнительные сведения об использовании земельного участка	—
9.	Сведения о земельных участках (землях общего пользования, территории общего пользования), посредством которых обеспечивается доступ	—
10.	Иные сведения	—

4. Пояснения к сведениям об уточняемом земельном участке с кадастровым номером 05:10:000011:507 :

1.	—

КАРТА-ПЛАН ТЕРРИТОРИИ

Сведения об уточняемых земельных участках, необходимые для исправления реестровых ошибок в сведениях о местоположении их границ

1. Сведения о характерных точках границ уточняемого земельного участка с кадастровым номером 05:10:000011:510

Система координат МСК-05 **Зона №** 1

Обозначение характерных точек границ	Координаты, м				Метод определения координат	Формулы, примененные для расчета средней квадратической погрешности определения координат характерных точек границ (M_t), с подставленными в такие формулы значениями и итоговые (вычисленные) значения M_t, м	Описание закрепления точки
	содержатся в Едином государственном реестре недвижимости		определены в результате выполнения комплексных кадастровых работ				
	X	Y	X	Y			
1	2	3	4	5	6	7	8
260	61103,76	414649,01	—	—	—	—	—
261	61117,80	414671,86	—	—	—	—	—
262	61075,69	414695,34	—	—	—	—	—
263	61061,67	414671,86	—	—	—	—	—
260	61103,76	414649,01	—	—	—	—	—

2. Сведения о частях границ уточняемого земельного участка с кадастровым номером 05:10:000011:510

Обозначение части границ		Горизонтальное проложение (S), м	Описание прохождения части границ	Сведения о согласовании местоположения границ(согласовано/спорное)
от т.	до т.			
1	2	3	4	5
—	—	—	—	—

3. Характеристики уточняемого земельного участка с кадастровым номером 05:10:000011:510

№ п/п	Наименование характеристик земельного участка	Значение характеристики
1	2	3
1.	Сведения об адресе земельного участка	—
1.1.	Сведения об ином месте нахождения земельного участка, не являющегося объектом адресации, в структурированном виде	Республика Дагестан, р-н Магарамкентский, с Гильяр
1.2.	Дополнительные сведения о месте нахождения земельного участка	—
2.	Площадь земельного участка ± величина погрешности определения(вычисления) площади (**Р ± ΔР**), **м²**	1300±—
3.	Формула, примененная для вычисления предельной погрешности определения площади земельного участка, с подставленными значениями и итоговые (вычисленные) значения (**ΔР**), м2	—

КАРТА-ПЛАН ТЕРРИТОРИИ

Сведения об уточняемых земельных участках, необходимые для исправления реестровых ошибок в сведениях о местоположении их границ

1	2	3
4.	Площадь земельного участка согласно сведениям Единого государственного реестра недвижимости (**Ркад**), **м²**	1300
5.	Оценка расхождения **Р** и **Ркад (Р – Ркад), м²**	0
6.	Предельный минимальный и максимальный размеры земельного участка (**Рмин и Рмакс), м²**	—
7.	Кадастровый или иной государственный учетный номер (инвентарный) здания, сооружения, объекта незавершенного строительства, расположенного на земельном участке	—
8.	Вид (виды) разрешенного использования	Для ведения личного подсобного хозяйства
8.1.	Дополнительные сведения об использовании земельного участка	—
9.	Сведения о земельных участках (землях общего пользования, территории общего пользования), посредством которых обеспечивается доступ	—
10.	Иные сведения	—

4. Пояснения к сведениям об уточняемом земельном участке с кадастровым номером 05:10:000011:510 :

1.	—

1. Сведения о характерных точках границ уточняемого земельного участка с кадастровым номером 05:10:000011:516

Система координат МСК-05 **Зона №** 1

Обозначение характерных точек границ	Координаты, м				Метод определения координат	Формулы, примененные для расчета средней квадратической погрешности определения координат характерных точек границ (M_t), с подставленными в такие формулы значениями и итоговые (вычисленные) значения M_t, м	Описание закрепления точки
	содержатся в Едином государственном реестре недвижимости		определены в результате выполнения комплексных кадастровых работ				
	X	Y	X	Y			
1	2	3	4	5	6	7	8
264	60839,08	414397,12	—	—	—	—	—
265	60777,11	414437,50	—	—	—	—	—
266	60766,01	414421,16	—	—	—	—	—
267	60826,79	414377,35	—	—	—	—	—
264	60839,08	414397,12	—	—	—	—	—

КАРТА-ПЛАН ТЕРРИТОРИИ

Сведения об уточняемых земельных участках, необходимые для исправления реестровых ошибок в сведениях о местоположении их границ

2. Сведения о частях границ уточняемого земельного участка с кадастровым номером 05:10:000011:516

Обозначение части границ		Горизонтальное проложение (S), м	Описание прохождения части границ	Сведения о согласовании местоположения границ(согласовано/спорное)
от т.	до т.			
1	2	3	4	5
—	—	—	—	—

3. Характеристики уточняемого земельного участка с кадастровым номером 05:10:000011:516

№ п/п	Наименование характеристик земельного участка	Значение характеристики
1	2	3
1.	Сведения об адресе земельного участка	—
1.1.	Сведения об ином месте нахождения земельного участка, не являющегося объектом адресации, в структурированном виде	Дагестан респ, р-н Магарамкентский, с Гильяр
1.2.	Дополнительные сведения о месте нахождения земельного участка	—
2.	Площадь земельного участка ± величина погрешности определения(вычисления) площади (**Р ± ΔР**), **м^2**	1600±—
3.	Формула, примененная для вычисления предельной погрешности определения площади земельного участка, с подставленными значениями и итоговые (вычисленные) значения (**ΔР**), м2	—
4.	Площадь земельного участка согласно сведениям Единого государственного реестра недвижимости (**Ркад**), **м^2**	1600
5.	Оценка расхождения **Р** и **Ркад (Р – Ркад), м^2**	0
6.	Предельный минимальный и максимальный размеры земельного участка (**Рмин и Рмакс), м^2**	—
7.	Кадастровый или иной государственный учетный номер (инвентарный) здания, сооружения, объекта незавершенного строительства, расположенного на земельном участке	—
8.	Вид (виды) разрешенного использования	для индивидуального жилищного строительства и ведения личног подсобного хозяйства
8.1.	Дополнительные сведения об использовании земельного участка	—
9.	Сведения о земельных участках (землях общего пользования, территории общего пользования), посредством которых обеспечивается доступ	—
10.	Иные сведения	—

4. Пояснения к сведениям об уточняемом земельном участке с кадастровым номером 05:10:000011:516 :

1.	—

КАРТА-ПЛАН ТЕРРИТОРИИ

Сведения об уточняемых земельных участках, необходимые для исправления реестровых ошибок в сведениях о местоположении их границ

1. Сведения о характерных точках границ уточняемого земельного участка с кадастровым номером 05:10:000011:521

Система координат МСК-05 **Зона №** 1

Обозначение характерных точек границ	Координаты, м				Метод определения координат	Формулы, примененные для расчета средней квадратической погрешности определения координат характерных точек границ (M_t), с подставленными в такие формулы значениями и итоговые (вычисленные) значения M_t, м	Описание закрепления точки
	содержатся в Едином государственном реестре недвижимости		определены в результате выполнения комплексных кадастровых работ				
	X	Y	X	Y			
1	2	3	4	5	6	7	8
268	60792,39	414322,14	—	—	—	—	—
269	60808,23	414349,55	—	—	—	—	—
270	60767,27	414374,56	—	—	—	—	—
271	60751,79	414347,89	—	—	—	—	—
268	60792,39	414322,14	—	—	—	—	—

2. Сведения о частях границ уточняемого земельного участка с кадастровым номером 05:10:000011:521

Обозначение части границ		Горизонтальное проложение (S), м	Описание прохождения части границ	Сведения о согласовании местоположения границ(согласовано/спорное)
от т.	до т.			
1	2	3	4	5
—	—	—	—	—

3. Характеристики уточняемого земельного участка с кадастровым номером 05:10:000011:521

№ п/п	Наименование характеристик земельного участка	Значение характеристики
1	2	3
1.	Сведения об адресе земельного участка	—
1.1.	Сведения об ином месте нахождения земельного участка, не являющегося объектом адресации, в структурированном виде	Республика Дагестан, р-н Магарамкентский, с Гильяр
1.2.	Дополнительные сведения о месте нахождения земельного участка	—
2.	Площадь земельного участка ± величина погрешности определения(вычисления) площади (**Р ± ΔР**), **м²**	1500±—
3.	Формула, примененная для вычисления предельной погрешности определения площади земельного участка, с подставленными значениями и итоговые (вычисленные) значения (**ΔР**), м2	—

КАРТА-ПЛАН ТЕРРИТОРИИ

Сведения об уточняемых земельных участках, необходимые для исправления реестровых ошибок в сведениях о местоположении их границ

1	2	3
4.	Площадь земельного участка согласно сведениям Единого государственного реестра недвижимости (**Ркад**), **м²**	1500
5.	Оценка расхождения **Р** и **Ркад (Р – Ркад), м²**	0
6.	Предельный минимальный и максимальный размеры земельного участка (**Рмин и Рмакс), м²**	—
7.	Кадастровый или иной государственный учетный номер (инвентарный) здания, сооружения, объекта незавершенного строительства, расположенного на земельном участке	—
8.	Вид (виды) разрешенного использования	Для ведения личного подсобного хозяйства
8.1.	Дополнительные сведения об использовании земельного участка	—
9.	Сведения о земельных участках (землях общего пользования, территории общего пользования), посредством которых обеспечивается доступ	—
10.	Иные сведения	—

4. Пояснения к сведениям об уточняемом земельном участке с кадастровым номером 05:10:000011:521 :

1.	—

1. Сведения о характерных точках границ уточняемого земельного участка с кадастровым номером 05:10:000011:524

Система координат МСК-05 **Зона №** 1

Обозначение характерных точек границ	Координаты, м				Метод определения координат	Формулы, примененные для расчета средней квадратической погрешности определения координат характерных точек границ (M_t), с подставленными в такие формулы значениями и итоговые (вычисленные) значения M_t, м	Описание закрепления точки
	содержатся в Едином государственном реестре недвижимости		определены в результате выполнения комплексных кадастровых работ				
	X	Y	X	Y			
1	2	3	4	5	6	7	8
225	60642,56	414327,18	—	—	—	—	—
224	60664,13	414367,00	—	—	—	—	—
223	60634,74	414380,05	—	—	—	—	—
222	60615,48	414339,59	—	—	—	—	—
225	60642,56	414327,18	—	—	—	—	—

КАРТА-ПЛАН ТЕРРИТОРИИ

Сведения об уточняемых земельных участках, необходимые для исправления реестровых ошибок в сведениях о местоположении их границ

2. Сведения о частях границ уточняемого земельного участка с кадастровым номером 05:10:000011:524

Обозначение части границ		Горизонтальное проложение (S), м	Описание прохождения части границ	Сведения о согласовании местоположения границ(согласовано/спорное)
от т.	до т.			
1	2	3	4	5
—	—	—	—	—

3. Характеристики уточняемого земельного участка с кадастровым номером 05:10:000011:524

№ п/п	Наименование характеристик земельного участка	Значение характеристики
1	2	3
1.	Сведения об адресе земельного участка	—
1.1.	Сведения об ином месте нахождения земельного участка, не являющегося объектом адресации, в структурированном виде	Республика Дагестан, р-н. Магарамкентский, с. Гильяр
1.2.	Дополнительные сведения о месте нахождения земельного участка	—
2.	Площадь земельного участка ± величина погрешности определения(вычисления) площади (**Р ± ΔР**), **м^2**	1393±—
3.	Формула, примененная для вычисления предельной погрешности определения площади земельного участка, с подставленными значениями и итоговые (вычисленные) значения (**ΔР**), м2	—
4.	Площадь земельного участка согласно сведениям Единого государственного реестра недвижимости (**Ркад**), **м^2**	1393
5.	Оценка расхождения **Р** и **Ркад (Р – Ркад), м^2**	0
6.	Предельный минимальный и максимальный размеры земельного участка (**Рмин и Рмакс), м^2**	—
7.	Кадастровый или иной государственный учетный номер (инвентарный) здания, сооружения, объекта незавершенного строительства, расположенного на земельном участке	—
8.	Вид (виды) разрешенного использования	Для ведения личного подсобного хозяйства
8.1.	Дополнительные сведения об использовании земельного участка	—
9.	Сведения о земельных участках (землях общего пользования, территории общего пользования), посредством которых обеспечивается доступ	—
10.	Иные сведения	—

4. Пояснения к сведениям об уточняемом земельном участке с кадастровым номером 05:10:000011:524 :

1.	—

КАРТА-ПЛАН ТЕРРИТОРИИ

Сведения об уточняемых земельных участках, необходимые для исправления реестровых ошибок в сведениях о местоположении их границ

1. Сведения о характерных точках границ уточняемого земельного участка с кадастровым номером 05:10:000011:525

Система координат МСК-05 **Зона №** 1

Обозначение характерных точек границ	Координаты, м				Метод определения координат	Формулы, примененные для расчета средней квадратической погрешности определения координат характерных точек границ (M_t), с подставленными в такие формулы значениями и итоговые (вычисленные) значения M_t, м	Описание закрепления точки
	содержатся в Едином государственном реестре недвижимости		определены в результате выполнения комплексных кадастровых работ				
	X	Y	X	Y			
1	2	3	4	5	6	7	8
272	60842,97	414294,95	—	—	—	—	—
273	60863,11	414330,15	—	—	—	—	—
274	60826,24	414349,12	—	—	—	—	—
275	60805,39	414313,83	—	—	—	—	—
272	60842,97	414294,95	—	—	—	—	—

2. Сведения о частях границ уточняемого земельного участка с кадастровым номером 05:10:000011:525

Обозначение части границ		Горизонтальное проложение (S), м	Описание прохождения части границ	Сведения о согласовании местоположения границ(согласовано/спорное)
от т.	до т.			
1	2	3	4	5
—	—	—	—	—

3. Характеристики уточняемого земельного участка с кадастровым номером 05:10:000011:525

№ п/п	Наименование характеристик земельного участка	Значение характеристики
1	2	3
1.	Сведения об адресе земельного участка	—
1.1.	Сведения об ином месте нахождения земельного участка, не являющегося объектом адресации, в структурированном виде	Республика Дагестан, р-н Магарамкентский, с Гильяр,ул.Стадионная д.№1
1.2.	Дополнительные сведения о месте нахождения земельного участка	—
2.	Площадь земельного участка ± величина погрешности определения(вычисления) площади (**Р ± ΔР**), **м²**	1700±—
3.	Формула, примененная для вычисления предельной погрешности определения площади земельного участка, с подставленными значениями и итоговые (вычисленные) значения (**ΔР**), м2	—

КАРТА-ПЛАН ТЕРРИТОРИИ

Сведения об уточняемых земельных участках, необходимые для исправления реестровых ошибок в сведениях о местоположении их границ

1	2	3
4.	Площадь земельного участка согласно сведениям Единого государственного реестра недвижимости (**Ркад**), **м²**	1700
5.	Оценка расхождения **Р** и **Ркад (Р – Ркад), м²**	0
6.	Предельный минимальный и максимальный размеры земельного участка (**Рмин и Рмакс), м²**	—
7.	Кадастровый или иной государственный учетный номер (инвентарный) здания, сооружения, объекта незавершенного строительства, расположенного на земельном участке	—
8.	Вид (виды) разрешенного использования	Для ведения личного подсобного хозяйства
8.1.	Дополнительные сведения об использовании земельного участка	—
9.	Сведения о земельных участках (землях общего пользования, территории общего пользования), посредством которых обеспечивается доступ	—
10.	Иные сведения	—

4. Пояснения к сведениям об уточняемом земельном участке с кадастровым номером 05:10:000011:525 :

1.	—

1. Сведения о характерных точках границ уточняемого земельного участка с кадастровым номером 05:10:000011:528

Система координат МСК-05 **Зона №** 1

Обозначение характерных точек границ	Координаты, м				Метод определения координат	Формулы, примененные для расчета средней квадратической погрешности определения координат характерных точек границ (M_t), с подставленными в такие формулы значениями и итоговые (вычисленные) значения M_t, м	Описание закрепления точки
	содержатся в Едином государственном реестре недвижимости		определены в результате выполнения комплексных кадастровых работ				
	X	Y	X	Y			
1	2	3	4	5	6	7	8
276	60660,97	414146,06	—	—	—	—	—
277	60677,40	414181,67	—	—	—	—	—
278	60645,76	414196,12	—	—	—	—	—
279	60630,48	414165,15	—	—	—	—	—
276	60660,97	414146,06	—	—	—	—	—

КАРТА-ПЛАН ТЕРРИТОРИИ

Сведения об уточняемых земельных участках, необходимые для исправления реестровых ошибок в сведениях о местоположении их границ

2. Сведения о частях границ уточняемого земельного участка с кадастровым номером 05:10:000011:528

Обозначение части границ		Горизонтальное проложение (S), м	Описание прохождения части границ	Сведения о согласовании местоположения границ(согласовано/спорное)
от т.	до т.			
1	2	3	4	5
—	—	—	—	—

3. Характеристики уточняемого земельного участка с кадастровым номером 05:10:000011:528

№ п/п	Наименование характеристик земельного участка	Значение характеристики
1	2	3
1.	Сведения об адресе земельного участка	—
1.1.	Сведения об ином месте нахождения земельного участка, не являющегося объектом адресации, в структурированном виде	Республика Дагестан, р-н. Магарамкентский, с. Гильяр
1.2.	Дополнительные сведения о месте нахождения земельного участка	—
2.	Площадь земельного участка ± величина погрешности определения(вычисления) площади (**Р ± ΔР**), **м^2**	1300±—
3.	Формула, примененная для вычисления предельной погрешности определения площади земельного участка, с подставленными значениями и итоговые (вычисленные) значения (**ΔР**), м2	—
4.	Площадь земельного участка согласно сведениям Единого государственного реестра недвижимости (**Ркад**), **м^2**	1300
5.	Оценка расхождения **Р** и **Ркад (Р – Ркад), м^2**	0
6.	Предельный минимальный и максимальный размеры земельного участка (**Рмин и Рмакс), м^2**	—
7.	Кадастровый или иной государственный учетный номер (инвентарный) здания, сооружения, объекта незавершенного строительства, расположенного на земельном участке	—
8.	Вид (виды) разрешенного использования	Для ведения личного подсобного хозяйства
8.1.	Дополнительные сведения об использовании земельного участка	—
9.	Сведения о земельных участках (землях общего пользования, территории общего пользования), посредством которых обеспечивается доступ	—
10.	Иные сведения	—

4. Пояснения к сведениям об уточняемом земельном участке с кадастровым номером 05:10:000011:528 :

1.	—

КАРТА-ПЛАН ТЕРРИТОРИИ

Сведения об уточняемых земельных участках, необходимые для исправления реестровых ошибок в сведениях о местоположении их границ

1. Сведения о характерных точках границ уточняемого земельного участка с кадастровым номером 05:10:000011:530

Система координат МСК-05 **Зона №** 1

Обозначение характерных точек границ	Координаты, м				Метод определения координат	Формулы, примененные для расчета средней квадратической погрешности определения координат характерных точек границ (M_t), с подставленными в такие формулы значениями и итоговые (вычисленные) значения M_t, м	Описание закрепления точки
	содержатся в Едином государственном реестре недвижимости		определены в результате выполнения комплексных кадастровых работ				
	X	Y	X	Y			
1	2	3	4	5	6	7	8
280	60695,51	414115,82	—	—	—	—	—
281	60656,20	414134,53	—	—	—	—	—
282	60640,05	414099,35	—	—	—	—	—
283	60676,47	414076,57	—	—	—	—	—
280	60695,51	414115,82	—	—	—	—	—

2. Сведения о частях границ уточняемого земельного участка с кадастровым номером 05:10:000011:530

Обозначение части границ		Горизонтальное проложение (S), м	Описание прохождения части границ	Сведения о согласовании местоположения границ(согласовано/спорное)
от т.	до т.			
1	2	3	4	5
—	—	—	—	—

3. Характеристики уточняемого земельного участка с кадастровым номером 05:10:000011:530

№ п/п	Наименование характеристик земельного участка	Значение характеристики
1	2	3
1.	Сведения об адресе земельного участка	Республика Дагестан, Магарамкентский р-н, с. Гильяр, ул. Етима Эмина, д. 4 (уникальный номер в ГАР: 290a3d97-4f53-4601-a90f-b1db87a38bd1)
1.1.	Сведения об ином месте нахождения земельного участка, не являющегося объектом адресации, в структурированном виде	—
1.2.	Дополнительные сведения о месте нахождения земельного участка	—
2.	Площадь земельного участка ± величина погрешности определения(вычисления) площади (**Р ± ΔР**), **м²**	1774±—
3.	Формула, примененная для вычисления предельной погрешности	—

КАРТА-ПЛАН ТЕРРИТОРИИ

Сведения об уточняемых земельных участках, необходимые для исправления реестровых ошибок в сведениях о местоположении их границ

1	2	3
	определения площади земельного участка, с подставленными значениями и итоговые (вычисленные) значения (**ΔР**), м2	
4.	Площадь земельного участка согласно сведениям Единого государственного реестра недвижимости (**Ркад**), **м²**	1774
5.	Оценка расхождения **Р** и **Ркад (Р – Ркад), м²**	0
6.	Предельный минимальный и максимальный размеры земельного участка (**Рмин и Рмакс), м²**	—
7.	Кадастровый или иной государственный учетный номер (инвентарный) здания, сооружения, объекта незавершенного строительства, расположенного на земельном участке	—
8.	Вид (виды) разрешенного использования	Для ведения личного подсобного хозяйства
8.1.	Дополнительные сведения об использовании земельного участка	—
9.	Сведения о земельных участках (землях общего пользования, территории общего пользования), посредством которых обеспечивается доступ	—
10.	Иные сведения	—

4. Пояснения к сведениям об уточняемом земельном участке с кадастровым номером 05:10:000011:530 :

1.	—

1. Сведения о характерных точках границ уточняемого земельного участка с кадастровым номером 05:10:000011:532

Система координат МСК-05 **Зона №** 1

Обозначение характерных точек границ	Координаты, м				Метод определения координат	Формулы, примененные для расчета средней квадратической погрешности определения координат характерных точек границ (M_t), с подставленными в такие формулы значениями и итоговые (вычисленные) значения M_t, м	Описание закрепления точки
	содержатся в Едином государственном реестре недвижимости		определены в результате выполнения комплексных кадастровых работ				
	X	Y	X	Y			
1	2	3	4	5	6	7	8
284	60649,68	414021,53	—	—	—	—	—
285	60661,59	414046,27	—	—	—	—	—
286	60628,75	414067,36	—	—	—	—	—
287	60615,23	414042,66	—	—	—	—	—
284	60649,68	414021,53	—	—	—	—	—

КАРТА-ПЛАН ТЕРРИТОРИИ

Сведения об уточняемых земельных участках, необходимые для исправления реестровых ошибок в сведениях о местоположении их границ

2. Сведения о частях границ уточняемого земельного участка с кадастровым номером 05:10:000011:532

Обозначение части границ		Горизонтальное проложение (S), м	Описание прохождения части границ	Сведения о согласовании местоположения границ(согласовано/спорное)
от т.	до т.			
1	2	3	4	5
—	—	—	—	—

3. Характеристики уточняемого земельного участка с кадастровым номером 05:10:000011:532

№ п/п	Наименование характеристик земельного участка	Значение характеристики
1	2	3
1.	Сведения об адресе земельного участка	—
1.1.	Сведения об ином месте нахождения земельного участка, не являющегося объектом адресации, в структурированном виде	Республика Дагестан, р-н. Магарамкентский, с. Гильяр
1.2.	Дополнительные сведения о месте нахождения земельного участка	—
2.	Площадь земельного участка ± величина погрешности определения(вычисления) площади (**Р ± ΔР**), **м^2**	1100±—
3.	Формула, примененная для вычисления предельной погрешности определения площади земельного участка, с подставленными значениями и итоговые (вычисленные) значения (**ΔР**), м2	—
4.	Площадь земельного участка согласно сведениям Единого государственного реестра недвижимости (**Ркад**), **м^2**	1100
5.	Оценка расхождения **Р** и **Ркад (Р – Ркад), м^2**	0
6.	Предельный минимальный и максимальный размеры земельного участка (**Рмин и Рмакс), м^2**	—
7.	Кадастровый или иной государственный учетный номер (инвентарный) здания, сооружения, объекта незавершенного строительства, расположенного на земельном участке	—
8.	Вид (виды) разрешенного использования	Для ведения личного подсобного хозяйства
8.1.	Дополнительные сведения об использовании земельного участка	—
9.	Сведения о земельных участках (землях общего пользования, территории общего пользования), посредством которых обеспечивается доступ	—
10.	Иные сведения	—

4. Пояснения к сведениям об уточняемом земельном участке с кадастровым номером 05:10:000011:532 :

1.	—

КАРТА-ПЛАН ТЕРРИТОРИИ

Сведения об уточняемых земельных участках, необходимые для исправления реестровых ошибок в сведениях о местоположении их границ

1. Сведения о характерных точках границ уточняемого земельного участка с кадастровым номером 05:10:000011:539

Система координат МСК-05 **Зона №** 1

Обозначение характерных точек границ	Координаты, м				Метод определения координат	Формулы, примененные для расчета средней квадратической погрешности определения координат характерных точек границ (M_t), с подставленными в такие формулы значениями и итоговые (вычисленные) значения M_t, м	Описание закрепления точки
	содержатся в Едином государственном реестре недвижимости		определены в результате выполнения комплексных кадастровых работ				
	X	Y	X	Y			
1	2	3	4	5	6	7	8
05:10:000011:539(1)							
288	60648,90	413893,88	60648,90	413893,88	Метод спутниковых геодезических измерений (определений)	Mt = (Mt1 + Mt2) / 2 = (0,1 + 0,1) / 2 = 0,1 м	—
289	60658,47	413915,51	60658,47	413915,51	Метод спутниковых геодезических измерений (определений)	Mt = (Mt1 + Mt2) / 2 = (0,1 + 0,1) / 2 = 0,1 м	—
290	60621,75	413934,64	60621,75	413934,64	Метод спутниковых геодезических измерений (определений)	Mt = (Mt1 + Mt2) / 2 = (0,1 + 0,1) / 2 = 0,1 м	—
291	60611,45	413912,40	60611,45	413912,40	Метод спутниковых геодезических измерений (определений)	Mt = (Mt1 + Mt2) / 2 = (0,1 + 0,1) / 2 = 0,1 м	—
288	60648,90	413893,88	60648,90	413893,88	Метод спутниковых геодезических измерений (определений)	Mt = (Mt1 + Mt2) / 2 = (0,1 + 0,1) / 2 = 0,1 м	—
05:10:000011:539(2)							
230	60098,22	413088,69	60098,22	413088,69	Метод спутниковых геодезических	Mt = (Mt1 + Mt2) / 2 = (0,1 + 0,1) / 2 = 0,1 м	—

КАРТА-ПЛАН ТЕРРИТОРИИ

Сведения об уточняемых земельных участках, необходимые для исправления реестровых ошибок в сведениях о местоположении их границ

					измерений (определений)		
231	60083,73	413105,12	60083,73	413105,12	Метод спутниковых геодезических измерений (определений)	Mt = (Mt1 + Mt2) / 2 = (0,1 + 0,1) / 2 = 0,1 м	—
232	60040,45	413069,29	60040,45	413069,29	Метод спутниковых геодезических измерений (определений)	Mt = (Mt1 + Mt2) / 2 = (0,1 + 0,1) / 2 = 0,1 м	—
233	60056,84	413051,08	60056,84	413051,08	Метод спутниковых геодезических измерений (определений)	Mt = (Mt1 + Mt2) / 2 = (0,1 + 0,1) / 2 = 0,1 м	—
230	60098,22	413088,69	60098,22	413088,69	Метод спутниковых геодезических измерений (определений)	Mt = (Mt1 + Mt2) / 2 = (0,1 + 0,1) / 2 = 0,1 м	—

2. Сведения о частях границ уточняемого земельного участка с кадастровым номером 05:10:000011:539

Обозначение части границ		Горизонтальное проложение (S), м	Описание прохождения части границ	Сведения о согласовании местоположения границ(согласовано/спорное)
от т.	до т.			
1	2	3	4	5
05:10:000011:539(1)				
288	289	23,65	—	—
289	290	41,40	—	—
290	291	24,51	—	—
291	288	41,78	—	—
05:10:000011:539(2)				
230	231	21,91	—	—
231	232	56,19	—	—
232	233	24,50	—	—
233	230	55,92	—	—

КАРТА-ПЛАН ТЕРРИТОРИИ

Сведения об уточняемых земельных участках, необходимые для исправления реестровых ошибок в сведениях о местоположении их границ

3. Характеристики уточняемого земельного участка с кадастровым номером 05:10:000011:539

№ п/п	Наименование характеристик земельного участка	Значение характеристики
1	2	3
1.	Сведения об адресе земельного участка	—
1.1.	Сведения об ином месте нахождения земельного участка, не являющегося объектом адресации, в структурированном виде	Республика Дагестан, р-н. Магарамкентский, с. Гильяр
1.2.	Дополнительные сведения о месте нахождения земельного участка	—
2.	Площадь земельного участка ± величина погрешности определения(вычисления) площади (**Р ± ΔР**), **м²**	2301±— (1) 1000,49±—; (2) 1300,11±—
3.	Формула, примененная для вычисления предельной погрешности определения площади земельного участка, с подставленными значениями и итоговые (вычисленные) значения (**ΔР**), м2	— (1) —; (2) —
4.	Площадь земельного участка согласно сведениям Единого государственного реестра недвижимости (**Ркад**), **м²**	2301
5.	Оценка расхождения **Р** и **Ркад (Р – Ркад), м²**	0
6.	Предельный минимальный и максимальный размеры земельного участка (**Рмин и Рмакс), м²**	—
7.	Кадастровый или иной государственный учетный номер (инвентарный) здания, сооружения, объекта незавершенного строительства, расположенного на земельном участке	—
8.	Вид (виды) разрешенного использования	Для ведения личного подсобного хозяйства
8.1.	Дополнительные сведения об использовании земельного участка	—
9.	Сведения о земельных участках (землях общего пользования, территории общего пользования), посредством которых обеспечивается доступ	—
10.	Иные сведения	—

4. Пояснения к сведениям об уточняемом земельном участке с кадастровым номером 05:10:000011:539 :

1.	—

1. Сведения о характерных точках границ уточняемого земельного участка с кадастровым номером 05:10:000011:544

Система координат МСК-05 **Зона №** 1

КАРТА-ПЛАН ТЕРРИТОРИИ

Сведения об уточняемых земельных участках, необходимые для исправления реестровых ошибок в сведениях о местоположении их границ

Обозначение характерных точек границ	Координаты, м				Метод определения координат	Формулы, примененные для расчета средней квадратической погрешности определения координат характерных точек границ (M_t), с подставленными в такие формулы значениями и итоговые (вычисленные) значения M_t, м	Описание закрепления точки
	содержатся в Едином государственном реестре недвижимости		определены в результате выполнения комплексных кадастровых работ				
	X	Y	X	Y			
1	2	3	4	5	6	7	8
292	60578,08	413845,38	—	—	—	—	—
293	60567,24	413822,75	—	—	—	—	—
294	60608,97	413803,69	—	—	—	—	—
295	60618,29	413825,20	—	—	—	—	—
292	60578,08	413845,38	—	—	—	—	—

2. Сведения о частях границ уточняемого земельного участка с кадастровым номером 05:10:000011:544

Обозначение части границ		Горизонтальное проложение (S), м	Описание прохождения части границ	Сведения о согласовании местоположения границ(согласовано/спорное)
от т.	до т.			
1	2	3	4	5
—	—	—	—	—

3. Характеристики уточняемого земельного участка с кадастровым номером 05:10:000011:544

№ п/п	Наименование характеристик земельного участка	Значение характеристики
1	2	3
1.	Сведения об адресе земельного участка	—
1.1.	Сведения об ином месте нахождения земельного участка, не являющегося объектом адресации, в структурированном виде	Республика Дагестан, р-н. Магарамкентский, с. Гильяр
1.2.	Дополнительные сведения о месте нахождения земельного участка	—
2.	Площадь земельного участка ± величина погрешности определения(вычисления) площади (**Р ± ΔР**), **м²**	1102±—
3.	Формула, примененная для вычисления предельной погрешности определения площади земельного участка, с подставленными значениями и итоговые (вычисленные) значения (**ΔР**), м2	—
4.	Площадь земельного участка согласно сведениям Единого государственного реестра недвижимости (**Ркад**), **м²**	1102
5.	Оценка расхождения **Р** и **Ркад (Р – Ркад), м²**	0

КАРТА-ПЛАН ТЕРРИТОРИИ

Сведения об уточняемых земельных участках, необходимые для исправления реестровых ошибок в сведениях о местоположении их границ

1	2	3
6.	Предельный минимальный и максимальный размеры земельного участка (**Рмин и Рмакс), м^2**	—
7.	Кадастровый или иной государственный учетный номер (инвентарный) здания, сооружения, объекта незавершенного строительства, расположенного на земельном участке	—
8.	Вид (виды) разрешенного использования	Для ведения личного подсобного хозяйства
8.1.	Дополнительные сведения об использовании земельного участка	—
9.	Сведения о земельных участках (землях общего пользования, территории общего пользования), посредством которых обеспечивается доступ	—
10.	Иные сведения	—

4. Пояснения к сведениям об уточняемом земельном участке с кадастровым номером 05:10:000011:544 :

1.	—

1. Сведения о характерных точках границ уточняемого земельного участка с кадастровым номером 05:10:000011:552

Система координат МСК-05 **Зона №** 1

Обозначение характерных точек границ	Координаты, м				Метод определения координат	Формулы, примененные для расчета средней квадратической погрешности определения координат характерных точек границ (M_t), с подставленными в такие формулы значениями и итоговые (вычисленные) значения M_t, м	Описание закрепления точки
	содержатся в Едином государственном реестре недвижимости		определены в результате выполнения комплексных кадастровых работ				
	X	Y	X	Y			
1	2	3	4	5	6	7	8
296	60478,14	413894,66	—	—	—	—	—
297	60490,42	413917,55	—	—	—	—	—
298	60473,78	413926,76	—	—	—	—	—
299	60461,77	413903,53	—	—	—	—	—
296	60478,14	413894,66	—	—	—	—	—

2. Сведения о частях границ уточняемого земельного участка с кадастровым номером 05:10:000011:552

Обозначение части границ		Горизонтальное проложение (S), м	Описание прохождения части границ	Сведения о согласовании местоположения границ(согласовано/спорное)
от т.	до т.			

КАРТА-ПЛАН ТЕРРИТОРИИ

Сведения об уточняемых земельных участках, необходимые для исправления реестровых ошибок в сведениях о местоположении их границ

1	2	3	4	5
—	—	—	—	—

3. Характеристики уточняемого земельного участка с кадастровым номером 05:10:000011:552

№ п/п	Наименование характеристик земельного участка	Значение характеристики
1	2	3
1.	Сведения об адресе земельного участка	Республика Дагестан, Магарамкентский р-н., с. Гильяр, ул. Тагира Хрюгского, 10 (уникальный номер в ГАР: abef7d47-5a37-4a9d-8edb-29cd2d2907fe)
1.1.	Сведения об ином месте нахождения земельного участка, не являющегося объектом адресации, в структурированном виде	—
1.2.	Дополнительные сведения о месте нахождения земельного участка	—
2.	Площадь земельного участка ± величина погрешности определения(вычисления) площади (**Р ± ΔР**), **м²**	490± —
3.	Формула, примененная для вычисления предельной погрешности определения площади земельного участка, с подставленными значениями и итоговые (вычисленные) значения (**ΔР**), м2	—
4.	Площадь земельного участка согласно сведениям Единого государственного реестра недвижимости (**Ркад**), **м²**	490
5.	Оценка расхождения **Р** и **Ркад (Р – Ркад), м²**	0
6.	Предельный минимальный и максимальный размеры земельного участка (**Рмин и Рмакс), м²**	—
7.	Кадастровый или иной государственный учетный номер (инвентарный) здания, сооружения, объекта незавершенного строительства, расположенного на земельном участке	—
8.	Вид (виды) разрешенного использования	Для ведения личного подсобного хозяйства
8.1.	Дополнительные сведения об использовании земельного участка	—
9.	Сведения о земельных участках (землях общего пользования, территории общего пользования), посредством которых обеспечивается доступ	—
10.	Иные сведения	—

4. Пояснения к сведениям об уточняемом земельном участке с кадастровым номером 05:10:000011:552 :

1.	—

1. Сведения о характерных точках границ уточняемого земельного участка с кадастровым номером 05:10:000011:553

Система координат МСК-05 **Зона №** 1

КАРТА-ПЛАН ТЕРРИТОРИИ

Сведения об уточняемых земельных участках, необходимые для исправления реестровых ошибок в сведениях о местоположении их границ

Обозначение характерных точек границ	Координаты, м				Метод определения координат	Формулы, примененные для расчета средней квадратической погрешности определения координат характерных точек границ (M_t), с подставленными в такие формулы значениями и итоговые (вычисленные) значения M_t, м	Описание закрепления точки
	содержатся в Едином государственном реестре недвижимости		определены в результате выполнения комплексных кадастровых работ				
	X	Y	X	Y			
1	2	3	4	5	6	7	8
300	60677,57	413276,15	—	—	—	—	—
301	60652,56	413300,06	—	—	—	—	—
302	60606,60	413254,56	—	—	—	—	—
303	60623,02	413227,18	—	—	—	—	—
300	60677,57	413276,15	—	—	—	—	—

2. Сведения о частях границ уточняемого земельного участка с кадастровым номером 05:10:000011:553

Обозначение части границ		Горизонтальное проложение (S), м	Описание прохождения части границ	Сведения о согласовании местоположения границ(согласовано/спорное)
от т.	до т.			
1	2	3	4	5
—	—	—	—	—

3. Характеристики уточняемого земельного участка с кадастровым номером 05:10:000011:553

№ п/п	Наименование характеристик земельного участка	Значение характеристики
1	2	3
1.	Сведения об адресе земельного участка	—
1.1.	Сведения об ином месте нахождения земельного участка, не являющегося объектом адресации, в структурированном виде	Республика Дагестан, р-н. Магарамкентский, с. Гильяр
1.2.	Дополнительные сведения о месте нахождения земельного участка	—
2.	Площадь земельного участка ± величина погрешности определения(вычисления) площади (**Р ± ΔР**), **м²**	2267±—
3.	Формула, примененная для вычисления предельной погрешности определения площади земельного участка, с подставленными значениями и итоговые (вычисленные) значения (**ΔР**), м2	—
4.	Площадь земельного участка согласно сведениям Единого государственного реестра недвижимости (**Ркад**), **м²**	2267
5.	Оценка расхождения **Р** и **Ркад (Р – Ркад), м²**	0

КАРТА-ПЛАН ТЕРРИТОРИИ

Сведения об уточняемых земельных участках, необходимые для исправления реестровых ошибок в сведениях о местоположении их границ

1	2	3
6.	Предельный минимальный и максимальный размеры земельного участка (**Рмин и Рмакс), м^2**	—
7.	Кадастровый или иной государственный учетный номер (инвентарный) здания, сооружения, объекта незавершенного строительства, расположенного на земельном участке	—
8.	Вид (виды) разрешенного использования	Для ведения личного подсобного хозяйства
8.1.	Дополнительные сведения об использовании земельного участка	—
9.	Сведения о земельных участках (землях общего пользования, территории общего пользования), посредством которых обеспечивается доступ	—
10.	Иные сведения	—

4. Пояснения к сведениям об уточняемом земельном участке с кадастровым номером 05:10:000011:553 :

1.	—

1. Сведения о характерных точках границ уточняемого земельного участка с кадастровым номером 05:10:000011:558

Система координат МСК-05 **Зона №** 1

Обозначение характерных точек границ	Координаты, м				Метод определения координат	Формулы, примененные для расчета средней квадратической погрешности определения координат характерных точек границ (M_t), с подставленными в такие формулы значениями и итоговые (вычисленные) значения M_t, м	Описание закрепления точки
	содержатся в Едином государственном реестре недвижимости		определены в результате выполнения комплексных кадастровых работ				
	X	Y	X	Y			
1	2	3	4	5	6	7	8
304	60550,54	414011,43	—	—	—	—	—
305	60576,01	414052,67	—	—	—	—	—
202	60547,93	414070,19	—	—	—	—	—
306	60525,95	414027,69	—	—	—	—	—
304	60550,54	414011,43	—	—	—	—	—

2. Сведения о частях границ уточняемого земельного участка с кадастровым номером 05:10:000011:558

Обозначение части границ		Горизонтальное проложение (S), м	Описание прохождения части границ	Сведения о согласовании местоположения границ(согласовано/спорное)
от т.	до т.			

КАРТА-ПЛАН ТЕРРИТОРИИ

Сведения об уточняемых земельных участках, необходимые для исправления реестровых ошибок в сведениях о местоположении их границ

1	2	3	4	5
—	—	—	—	—

3. Характеристики уточняемого земельного участка с кадастровым номером 05:10:000011:558

№ п/п	Наименование характеристик земельного участка	Значение характеристики
1	2	3
1.	Сведения об адресе земельного участка	—
1.1.	Сведения об ином месте нахождения земельного участка, не являющегося объектом адресации, в структурированном виде	Республика Дагестан, р-н Магарамкентский, с Гильяр
1.2.	Дополнительные сведения о месте нахождения земельного участка	—
2.	Площадь земельного участка ± величина погрешности определения(вычисления) площади (**Р ± ΔР**), **м²**	1503±—
3.	Формула, примененная для вычисления предельной погрешности определения площади земельного участка, с подставленными значениями и итоговые (вычисленные) значения (**ΔР**), м2	—
4.	Площадь земельного участка согласно сведениям Единого государственного реестра недвижимости (**Ркад**), **м²**	1503
5.	Оценка расхождения **Р** и **Ркад (Р – Ркад), м²**	0
6.	Предельный минимальный и максимальный размеры земельного участка (**Рмин и Рмакс), м²**	—
7.	Кадастровый или иной государственный учетный номер (инвентарный) здания, сооружения, объекта незавершенного строительства, расположенного на земельном участке	—
8.	Вид (виды) разрешенного использования	Для ведения личного подсобного хозяйства
8.1.	Дополнительные сведения об использовании земельного участка	—
9.	Сведения о земельных участках (землях общего пользования, территории общего пользования), посредством которых обеспечивается доступ	—
10.	Иные сведения	—

4. Пояснения к сведениям об уточняемом земельном участке с кадастровым номером 05:10:000011:558 :

1.	—

1. Сведения о характерных точках границ уточняемого земельного участка с кадастровым номером 05:10:000011:570

Система координат МСК-05 **Зона №** 1

КАРТА-ПЛАН ТЕРРИТОРИИ

Сведения об уточняемых земельных участках, необходимые для исправления реестровых ошибок в сведениях о местоположении их границ

Обозначение характерных точек границ	Координаты, м				Метод определения координат	Формулы, примененные для расчета средней квадратической погрешности определения координат характерных точек границ (M_t), с подставленными в такие формулы значениями и итоговые (вычисленные) значения M_t, м	Описание закрепления точки
	содержатся в Едином государственном реестре недвижимости		определены в результате выполнения комплексных кадастровых работ				
	X	Y	X	Y			
1	2	3	4	5	6	7	8
226	60065,39	413884,41	—	—	—	—	—
227	60084,75	413924,52	—	—	—	—	—
228	60063,79	413943,77	—	—	—	—	—
229	60044,16	413903,69	—	—	—	—	—
226	60065,39	413884,41	—	—	—	—	—

2. Сведения о частях границ уточняемого земельного участка с кадастровым номером 05:10:000011:570

Обозначение части границ		Горизонтальное проложение (S), м	Описание прохождения части границ	Сведения о согласовании местоположения границ(согласовано/спорное)
от т.	до т.			
1	2	3	4	5
—	—	—	—	—

3. Характеристики уточняемого земельного участка с кадастровым номером 05:10:000011:570

№ п/п	Наименование характеристик земельного участка	Значение характеристики
1	2	3
1.	Сведения об адресе земельного участка	—
1.1.	Сведения об ином месте нахождения земельного участка, не являющегося объектом адресации, в структурированном виде	Республика Дагестан, р-н. Магарамкентский, с. Гильяр
1.2.	Дополнительные сведения о месте нахождения земельного участка	—
2.	Площадь земельного участка ± величина погрешности определения(вычисления) площади (**Р ± ΔР**), **м²**	1221±—
3.	Формула, примененная для вычисления предельной погрешности определения площади земельного участка, с подставленными значениями и итоговые (вычисленные) значения (**ΔР**), м2	—
4.	Площадь земельного участка согласно сведениям Единого государственного реестра недвижимости (**Ркад**), **м²**	1221
5.	Оценка расхождения **Р** и **Ркад (Р – Ркад), м²**	0

КАРТА-ПЛАН ТЕРРИТОРИИ

Сведения об уточняемых земельных участках, необходимые для исправления реестровых ошибок в сведениях о местоположении их границ

1	2	3
6.	Предельный минимальный и максимальный размеры земельного участка (**Рмин и Рмакс), м^2**	—
7.	Кадастровый или иной государственный учетный номер (инвентарный) здания, сооружения, объекта незавершенного строительства, расположенного на земельном участке	—
8.	Вид (виды) разрешенного использования	Для ведения личного подсобного хозяйства
8.1.	Дополнительные сведения об использовании земельного участка	—
9.	Сведения о земельных участках (землях общего пользования, территории общего пользования), посредством которых обеспечивается доступ	—
10.	Иные сведения	—

4. Пояснения к сведениям об уточняемом земельном участке с кадастровым номером 05:10:000011:570 :

1.	—

1. Сведения о характерных точках границ уточняемого земельного участка с кадастровым номером 05:10:000011:576

Система координат МСК-05 **Зона №** 1

Обозначение характерных точек границ	Координаты, м				Метод определения координат	Формулы, примененные для расчета средней квадратической погрешности определения координат характерных точек границ (M_t), с подставленными в такие формулы значениями и итоговые (вычисленные) значения M_t, м	Описание закрепления точки
	содержатся в Едином государственном реестре недвижимости		определены в результате выполнения комплексных кадастровых работ				
	X	Y	X	Y			
1	2	3	4	5	6	7	8
221	60439,68	414101,72	—	—	—	—	—
220	60451,77	414125,12	—	—	—	—	—
219	60384,83	414160,09	—	—	—	—	—
218	60385,60	414125,89	—	—	—	—	—
221	60439,68	414101,72	—	—	—	—	—

2. Сведения о частях границ уточняемого земельного участка с кадастровым номером 05:10:000011:576

Обозначение части границ		Горизонтальное проложение (S), м	Описание прохождения части границ	Сведения о согласовании местоположения границ(согласовано/спорное)
от т.	до т.			

КАРТА-ПЛАН ТЕРРИТОРИИ

Сведения об уточняемых земельных участках, необходимые для исправления реестровых ошибок в сведениях о местоположении их границ

1	2	3	4	5
—	—	—	—	—

3. Характеристики уточняемого земельного участка с кадастровым номером 05:10:000011:576

№ п/п	Наименование характеристик земельного участка	Значение характеристики
1	2	3
1.	Сведения об адресе земельного участка	—
1.1.	Сведения об ином месте нахождения земельного участка, не являющегося объектом адресации, в структурированном виде	Республика Дагестан, р-н. Магарамкентский, с. Гильяр
1.2.	Дополнительные сведения о месте нахождения земельного участка	—
2.	Площадь земельного участка ± величина погрешности определения(вычисления) площади (**Р ± ΔР**), **м²**	1910±—
3.	Формула, примененная для вычисления предельной погрешности определения площади земельного участка, с подставленными значениями и итоговые (вычисленные) значения (**ΔР**), м2	—
4.	Площадь земельного участка согласно сведениям Единого государственного реестра недвижимости (**Ркад**), **м²**	1910
5.	Оценка расхождения **Р** и **Ркад (Р – Ркад), м²**	0
6.	Предельный минимальный и максимальный размеры земельного участка (**Рмин и Рмакс), м²**	—
7.	Кадастровый или иной государственный учетный номер (инвентарный) здания, сооружения, объекта незавершенного строительства, расположенного на земельном участке	—
8.	Вид (виды) разрешенного использования	Для ведения личного подсобного хозяйства
8.1.	Дополнительные сведения об использовании земельного участка	—
9.	Сведения о земельных участках (землях общего пользования, территории общего пользования), посредством которых обеспечивается доступ	—
10.	Иные сведения	—

4. Пояснения к сведениям об уточняемом земельном участке с кадастровым номером 05:10:000011:576 :

1.	—

1. Сведения о характерных точках границ уточняемого земельного участка с кадастровым номером 05:10:000011:577

Система координат МСК-05 **Зона №** 1

КАРТА-ПЛАН ТЕРРИТОРИИ

Сведения об уточняемых земельных участках, необходимые для исправления реестровых ошибок в сведениях о местоположении их границ

Обозначение характерных точек границ	Координаты, м				Метод определения координат	Формулы, примененные для расчета средней квадратической погрешности определения координат характерных точек границ (M_t), с подставленными в такие формулы значениями и итоговые (вычисленные) значения M_t, м	Описание закрепления точки
	содержатся в Едином государственном реестре недвижимости		определены в результате выполнения комплексных кадастровых работ				
	X	Y	X	Y			
1	2	3	4	5	6	7	8
198	59966,42	412433,37	—	—	—	—	—
197	59996,90	412422,12	—	—	—	—	—
200	60019,48	412470,34	—	—	—	—	—
199	59995,27	412477,53	—	—	—	—	—
198	59966,42	412433,37	—	—	—	—	—

2. Сведения о частях границ уточняемого земельного участка с кадастровым номером 05:10:000011:577

Обозначение части границ		Горизонтальное проложение (S), м	Описание прохождения части границ	Сведения о согласовании местоположения границ(согласовано/спорное)
от т.	до т.			
1	2	3	4	5
—	—	—	—	—

3. Характеристики уточняемого земельного участка с кадастровым номером 05:10:000011:577

№ п/п	Наименование характеристик земельного участка	Значение характеристики
1	2	3
1.	Сведения об адресе земельного участка	Республика Дагестан, р-н Магарамкентский, с Гильяр, Гасана-Эфенди Алквадарского, уч 9 (уникальный номер в ГАР: 93ad17ff-0c96-4dd6-9f5b-b8efc634558f)
1.1.	Сведения об ином месте нахождения земельного участка, не являющегося объектом адресации, в структурированном виде	—
1.2.	Дополнительные сведения о месте нахождения земельного участка	—
2.	Площадь земельного участка ± величина погрешности определения(вычисления) площади (**Р ± ΔР**), **м²**	1500±—
3.	Формула, примененная для вычисления предельной погрешности определения площади земельного участка, с подставленными значениями и итоговые (вычисленные) значения (**ΔР**), м2	—
4.	Площадь земельного участка согласно сведениям Единого	1500

КАРТА-ПЛАН ТЕРРИТОРИИ

Сведения об уточняемых земельных участках, необходимые для исправления реестровых ошибок в сведениях о местоположении их границ

1	2	3
	государственного реестра недвижимости (**Ркад**), **м²**	
5.	Оценка расхождения **Р** и **Ркад (Р – Ркад), м²**	0
6.	Предельный минимальный и максимальный размеры земельного участка (**Рмин и Рмакс), м²**	—
7.	Кадастровый или иной государственный учетный номер (инвентарный) здания, сооружения, объекта незавершенного строительства, расположенного на земельном участке	—
8.	Вид (виды) разрешенного использования	Для ведения личного подсобного хозяйства
8.1.	Дополнительные сведения об использовании земельного участка	—
9.	Сведения о земельных участках (землях общего пользования, территории общего пользования), посредством которых обеспечивается доступ	—
10.	Иные сведения	—

4. Пояснения к сведениям об уточняемом земельном участке с кадастровым номером 05:10:000011:577 :

1.	—

1. Сведения о характерных точках границ уточняемого земельного участка с кадастровым номером 05:10:000011:578

Система координат МСК-05 **Зона №** 1

Обозначение характерных точек границ	Координаты, м				Метод определения координат	Формулы, примененные для расчета средней квадратической погрешности определения координат характерных точек границ (M_t), с подставленными в такие формулы значениями и итоговые (вычисленные) значения M_t, м	Описание закрепления точки
	содержатся в Едином государственном реестре недвижимости		определены в результате выполнения комплексных кадастровых работ				
	X	Y	X	Y			
1	2	3	4	5	6	7	8
307	60410,82	413355,80	—	—	—	—	—
308	60444,03	413398,10	—	—	—	—	—
309	60421,07	413416,53	—	—	—	—	—
310	60387,59	413375,92	—	—	—	—	—
307	60410,82	413355,80	—	—	—	—	—

КАРТА-ПЛАН ТЕРРИТОРИИ

Сведения об уточняемых земельных участках, необходимые для исправления реестровых ошибок в сведениях о местоположении их границ

2. Сведения о частях границ уточняемого земельного участка с кадастровым номером 05:10:000011:578

Обозначение части границ		Горизонтальное проложение (S), м	Описание прохождения части границ	Сведения о согласовании местоположения границ(согласовано/спорное)
от т.	до т.			
1	2	3	4	5
—	—	—	—	—

3. Характеристики уточняемого земельного участка с кадастровым номером 05:10:000011:578

№ п/п	Наименование характеристик земельного участка	Значение характеристики
1	2	3
1.	Сведения об адресе земельного участка	—
1.1.	Сведения об ином месте нахождения земельного участка, не являющегося объектом адресации, в структурированном виде	Республика Дагестан, р-н. Магарамкентский, с. Гильяр
1.2.	Дополнительные сведения о месте нахождения земельного участка	—
2.	Площадь земельного участка ± величина погрешности определения(вычисления) площади (**Р ± ΔР**), **м^2**	1600±—
3.	Формула, примененная для вычисления предельной погрешности определения площади земельного участка, с подставленными значениями и итоговые (вычисленные) значения (**ΔР**), м2	—
4.	Площадь земельного участка согласно сведениям Единого государственного реестра недвижимости (**Ркад**), **м^2**	1600
5.	Оценка расхождения **Р** и **Ркад (Р – Ркад), м^2**	0
6.	Предельный минимальный и максимальный размеры земельного участка (**Рмин и Рмакс), м^2**	—
7.	Кадастровый или иной государственный учетный номер (инвентарный) здания, сооружения, объекта незавершенного строительства, расположенного на земельном участке	—
8.	Вид (виды) разрешенного использования	Для ведения личного подсобного хозяйства
8.1.	Дополнительные сведения об использовании земельного участка	—
9.	Сведения о земельных участках (землях общего пользования, территории общего пользования), посредством которых обеспечивается доступ	—
10.	Иные сведения	—

4. Пояснения к сведениям об уточняемом земельном участке с кадастровым номером 05:10:000011:578 :

1.	—

КАРТА-ПЛАН ТЕРРИТОРИИ

Сведения об уточняемых земельных участках, необходимые для исправления реестровых ошибок в сведениях о местоположении их границ

1. Сведения о характерных точках границ уточняемого земельного участка с кадастровым номером 05:10:000011:594

Система координат МСК-05 **Зона №** 1

Обозначение характерных точек границ	Координаты, м				Метод определения координат	Формулы, примененные для расчета средней квадратической погрешности определения координат характерных точек границ (M_t), с подставленными в такие формулы значениями и итоговые (вычисленные) значения M_t, м	Описание закрепления точки
	содержатся в Едином государственном реестре недвижимости		определены в результате выполнения комплексных кадастровых работ				
	X	Y	X	Y			
1	2	3	4	5	6	7	8
203	60707,46	414362,54	—	—	—	—	—
205	60724,19	414398,13	—	—	—	—	—
204	60688,71	414414,91	—	—	—	—	—
311	60670,26	414378,08	—	—	—	—	—
203	60707,46	414362,54	—	—	—	—	—

2. Сведения о частях границ уточняемого земельного участка с кадастровым номером 05:10:000011:594

Обозначение части границ		Горизонтальное проложение (S), м	Описание прохождения части границ	Сведения о согласовании местоположения границ(согласовано/спорное)
от т.	до т.			
1	2	3	4	5
—	—	—	—	—

3. Характеристики уточняемого земельного участка с кадастровым номером 05:10:000011:594

№ п/п	Наименование характеристик земельного участка	Значение характеристики
1	2	3
1.	Сведения об адресе земельного участка	Республика Дагестан, Магарамкентский р-н, с Гильяр, Тагира Хрюгского, д. 32 (уникальный номер в ГАР: 93ad17ff-0c96-4dd6-9f5b-b8efc634558f)
1.1.	Сведения об ином месте нахождения земельного участка, не являющегося объектом адресации, в структурированном виде	—
1.2.	Дополнительные сведения о месте нахождения земельного участка	—
2.	Площадь земельного участка ± величина погрешности определения(вычисления) площади (**Р ± ΔР**), **м²**	1600±—
3.	Формула, примененная для вычисления предельной погрешности	—

КАРТА-ПЛАН ТЕРРИТОРИИ

Сведения об уточняемых земельных участках, необходимые для исправления реестровых ошибок в сведениях о местоположении их границ

1	2	3
	определения площади земельного участка, с подставленными значениями и итоговые (вычисленные) значения (**ΔР**), м2	
4.	Площадь земельного участка согласно сведениям Единого государственного реестра недвижимости (**Ркад**), **м²**	1600
5.	Оценка расхождения **Р** и **Ркад (Р – Ркад), м²**	0
6.	Предельный минимальный и максимальный размеры земельного участка (**Рмин и Рмакс), м²**	—
7.	Кадастровый или иной государственный учетный номер (инвентарный) здания, сооружения, объекта незавершенного строительства, расположенного на земельном участке	—
8.	Вид (виды) разрешенного использования	Для ведения личного подсобного хозяйства
8.1.	Дополнительные сведения об использовании земельного участка	—
9.	Сведения о земельных участках (землях общего пользования, территории общего пользования), посредством которых обеспечивается доступ	—
10.	Иные сведения	—

4. Пояснения к сведениям об уточняемом земельном участке с кадастровым номером 05:10:000011:594 :

1.	—

1. Сведения о характерных точках границ уточняемого земельного участка с кадастровым номером 05:10:000011:597

Система координат МСК-05 **Зона №** 1

Обозначение характерных точек границ	Координаты, м				Метод определения координат	Формулы, примененные для расчета средней квадратической погрешности определения координат характерных точек границ (M_t), с подставленными в такие формулы значениями и итоговые (вычисленные) значения M_t, м	Описание закрепления точки
	содержатся в Едином государственном реестре недвижимости		определены в результате выполнения комплексных кадастровых работ				
	X	Y	X	Y			
1	2	3	4	5	6	7	8
186	61002,96	414764,82	—	—	—	—	—
312	61012,27	414778,80	—	—	—	—	—
313	61002,07	414801,60	—	—	—	—	—
314	60996,01	414811,51	—	—	—	—	—
201	60989,24	414820,12	—	—	—	—	—

КАРТА-ПЛАН ТЕРРИТОРИИ

Сведения об уточняемых земельных участках, необходимые для исправления реестровых ошибок в сведениях о местоположении их границ

190	60964,93	414787,91	—	—	—	—	—
188	60982,00	414777,64	—	—	—	—	—
187	60994,23	414770,51	—	—	—	—	—
186	61002,96	414764,82	—	—	—	—	—

2. Сведения о частях границ уточняемого земельного участка с кадастровым номером 05:10:000011:597

Обозначение части границ		Горизонтальное проложение (S), м	Описание прохождения части границ	Сведения о согласовании местоположения границ(согласовано/спорное)
от т.	до т.			
1	2	3	4	5
—	—	—	—	—

3. Характеристики уточняемого земельного участка с кадастровым номером 05:10:000011:597

№ п/п	Наименование характеристик земельного участка	Значение характеристики
1	2	3
1.	Сведения об адресе земельного участка	—
1.1.	Сведения об ином месте нахождения земельного участка, не являющегося объектом адресации, в структурированном виде	Республика Дагестан, р-н. Магарамкентский, с. Гильяр
1.2.	Дополнительные сведения о месте нахождения земельного участка	—
2.	Площадь земельного участка ± величина погрешности определения(вычисления) площади (**Р ± ΔР**), **м²**	1300±—
3.	Формула, примененная для вычисления предельной погрешности определения площади земельного участка, с подставленными значениями и итоговые (вычисленные) значения (**ΔР**), м2	—
4.	Площадь земельного участка согласно сведениям Единого государственного реестра недвижимости (**Ркад**), **м²**	1300
5.	Оценка расхождения **Р** и **Ркад (Р – Ркад), м²**	0
6.	Предельный минимальный и максимальный размеры земельного участка (**Рмин и Рмакс), м²**	—
7.	Кадастровый или иной государственный учетный номер (инвентарный) здания, сооружения, объекта незавершенного строительства, расположенного на земельном участке	—
8.	Вид (виды) разрешенного использования	Для ведения личного подсобного хозяйства
8.1.	Дополнительные сведения об использовании земельного участка	—
9.	Сведения о земельных участках (землях общего пользования, территории общего пользования), посредством которых обеспечивается доступ	—

КАРТА-ПЛАН ТЕРРИТОРИИ

Сведения об уточняемых земельных участках, необходимые для исправления реестровых ошибок в сведениях о местоположении их границ

1	2	3
10.	Иные сведения	—

4. Пояснения к сведениям об уточняемом земельном участке с кадастровым номером 05:10:000011:597 :

1.	—

1. Сведения о характерных точках границ уточняемого земельного участка с кадастровым номером 05:10:000011:602

Система координат МСК-05 **Зона №** 1

Обозначение характерных точек границ	Координаты, м				Метод определения координат	Формулы, примененные для расчета средней квадратической погрешности определения координат характерных точек границ (M_t), с подставленными в такие формулы значениями и итоговые (вычисленные) значения M_t, м	Описание закрепления точки
	содержатся в Едином государственном реестре недвижимости		определены в результате выполнения комплексных кадастровых работ				
	X	Y	X	Y			
1	2	3	4	5	6	7	8
196	60518,60	413022,82	—	—	—	—	—
195	60497,96	413042,10	—	—	—	—	—
194	60494,25	413039,31	—	—	—	—	—
193	60481,22	413054,67	—	—	—	—	—
192	60492,58	413064,51	—	—	—	—	—
191	60486,04	413073,72	—	—	—	—	—
315	60470,02	413061,57	—	—	—	—	—
316	60509,55	413013,06	—	—	—	—	—
196	60518,60	413022,82	—	—	—	—	—

2. Сведения о частях границ уточняемого земельного участка с кадастровым номером 05:10:000011:602

Обозначение части границ		Горизонтальное проложение (S), м	Описание прохождения части границ	Сведения о согласовании местоположения границ(согласовано/спорное)
от т.	до т.			
1	2	3	4	5
—	—	—	—	—

3. Характеристики уточняемого земельного участка с кадастровым номером 05:10:000011:602

№ п/п	Наименование характеристик земельного участка	Значение характеристики
1	2	3

КАРТА-ПЛАН ТЕРРИТОРИИ

Сведения об уточняемых земельных участках, необходимые для исправления реестровых ошибок в сведениях о местоположении их границ

1	2	3
1.	Сведения об адресе земельного участка	—
1.1.	Сведения об ином месте нахождения земельного участка, не являющегося объектом адресации, в структурированном виде	Республика Дагестан, р-н Магарамкентский, с Гильяр
1.2.	Дополнительные сведения о месте нахождения земельного участка	—
2.	Площадь земельного участка ± величина погрешности определения(вычисления) площади (**Р ± ΔР**), **м²**	655±—
3.	Формула, примененная для вычисления предельной погрешности определения площади земельного участка, с подставленными значениями и итоговые (вычисленные) значения (**ΔР**), м2	—
4.	Площадь земельного участка согласно сведениям Единого государственного реестра недвижимости (**Ркад**), **м²**	655
5.	Оценка расхождения **Р** и **Ркад (Р – Ркад), м²**	0
6.	Предельный минимальный и максимальный размеры земельного участка (**Рмин и Рмакс), м²**	—
7.	Кадастровый или иной государственный учетный номер (инвентарный) здания, сооружения, объекта незавершенного строительства, расположенного на земельном участке	—
8.	Вид (виды) разрешенного использования	Для ведения личного подсобного хозяйства
8.1.	Дополнительные сведения об использовании земельного участка	—
9.	Сведения о земельных участках (землях общего пользования, территории общего пользования), посредством которых обеспечивается доступ	—
10.	Иные сведения	—

4. Пояснения к сведениям об уточняемом земельном участке с кадастровым номером 05:10:000011:602 :

1.	—

1. Сведения о характерных точках границ уточняемого земельного участка с кадастровым номером 05:10:000011:606

Система координат МСК-05 **Зона №** 1

КАРТА-ПЛАН ТЕРРИТОРИИ

Сведения об уточняемых земельных участках, необходимые для исправления реестровых ошибок в сведениях о местоположении их границ

Обозначение характерных точек границ	Координаты, м				Метод определения координат	Формулы, примененные для расчета средней квадратической погрешности определения координат характерных точек границ (M_t), с подставленными в такие формулы значениями и итоговые (вычисленные) значения M_t, м	Описание закрепления точки
	содержатся в Едином государственном реестре недвижимости		определены в результате выполнения комплексных кадастровых работ				
	X	Y	X	Y			
1	2	3	4	5	6	7	8
317	60048,85	413964,24	—	—	—	—	—
213	60026,87	413984,27	—	—	—	—	—
212	60005,83	413942,29	—	—	—	—	—
211	60028,80	413924,25	—	—	—	—	—
317	60048,85	413964,24	—	—	—	—	—

2. Сведения о частях границ уточняемого земельного участка с кадастровым номером 05:10:000011:606

Обозначение части границ		Горизонтальное проложение (S), м	Описание прохождения части границ	Сведения о согласовании местоположения границ(согласовано/спорное)
от т.	до т.			
1	2	3	4	5
—	—	—	—	—

3. Характеристики уточняемого земельного участка с кадастровым номером 05:10:000011:606

№ п/п	Наименование характеристик земельного участка	Значение характеристики
1	2	3
1.	Сведения об адресе земельного участка	—
1.1.	Сведения об ином месте нахождения земельного участка, не являющегося объектом адресации, в структурированном виде	Республика Дагестан, р-н. Магарамкентский, с. Гильяр
1.2.	Дополнительные сведения о месте нахождения земельного участка	—
2.	Площадь земельного участка ± величина погрешности определения(вычисления) площади (**Р ± ΔР**), **м²**	1312±—
3.	Формула, примененная для вычисления предельной погрешности определения площади земельного участка, с подставленными значениями и итоговые (вычисленные) значения (**ΔР**), м2	—
4.	Площадь земельного участка согласно сведениям Единого государственного реестра недвижимости (**Ркад**), **м²**	1312
5.	Оценка расхождения **Р** и **Ркад (Р – Ркад), м²**	0

КАРТА-ПЛАН ТЕРРИТОРИИ

Сведения об уточняемых земельных участках, необходимые для исправления реестровых ошибок в сведениях о местоположении их границ

1	2	3
6.	Предельный минимальный и максимальный размеры земельного участка (**Рмин и Рмакс), м^2**	—
7.	Кадастровый или иной государственный учетный номер (инвентарный) здания, сооружения, объекта незавершенного строительства, расположенного на земельном участке	—
8.	Вид (виды) разрешенного использования	Для строительства жилого дома
8.1.	Дополнительные сведения об использовании земельного участка	—
9.	Сведения о земельных участках (землях общего пользования, территории общего пользования), посредством которых обеспечивается доступ	—
10.	Иные сведения	—

4. Пояснения к сведениям об уточняемом земельном участке с кадастровым номером 05:10:000011:606 :

1.	—

1. Сведения о характерных точках границ уточняемого земельного участка с кадастровым номером 05:10:000011:609

Система координат МСК-05 **Зона №** 1

Обозначение характерных точек границ	Координаты, м				Метод определения координат	Формулы, примененные для расчета средней квадратической погрешности определения координат характерных точек границ (M_t), с подставленными в такие формулы значениями и итоговые (вычисленные) значения M_t, м	Описание закрепления точки
	содержатся в Едином государственном реестре недвижимости		определены в результате выполнения комплексных кадастровых работ				
	X	Y	X	Y			
1	2	3	4	5	6	7	8
318	60319,72	413268,01	—	—	—	—	—
319	60336,24	413291,40	—	—	—	—	—
320	60298,52	413317,91	—	—	—	—	—
321	60282,58	413295,05	—	—	—	—	—
318	60319,72	413268,01	—	—	—	—	—

2. Сведения о частях границ уточняемого земельного участка с кадастровым номером 05:10:000011:609

Обозначение части границ		Горизонтальное проложение (S), м	Описание прохождения части границ	Сведения о согласовании местоположения границ(согласовано/спорное)
от т.	до т.			

КАРТА-ПЛАН ТЕРРИТОРИИ

Сведения об уточняемых земельных участках, необходимые для исправления реестровых ошибок в сведениях о местоположении их границ

1	2	3	4	5
—	—	—	—	—

3. Характеристики уточняемого земельного участка с кадастровым номером 05:10:000011:609

№ п/п	Наименование характеристик земельного участка	Значение характеристики
1	2	3
1.	Сведения об адресе земельного участка	—
1.1.	Сведения об ином месте нахождения земельного участка, не являющегося объектом адресации, в структурированном виде	Республика Дагестан, р-н Магарамкентский, с Гильяр
1.2.	Дополнительные сведения о месте нахождения земельного участка	—
2.	Площадь земельного участка ± величина погрешности определения(вычисления) площади (**Р ± ΔР**), **м²**	1300±—
3.	Формула, примененная для вычисления предельной погрешности определения площади земельного участка, с подставленными значениями и итоговые (вычисленные) значения (**ΔР**), м2	—
4.	Площадь земельного участка согласно сведениям Единого государственного реестра недвижимости (**Ркад**), **м²**	1300
5.	Оценка расхождения **Р** и **Ркад (Р – Ркад), м²**	0
6.	Предельный минимальный и максимальный размеры земельного участка (**Рмин и Рмакс), м²**	—
7.	Кадастровый или иной государственный учетный номер (инвентарный) здания, сооружения, объекта незавершенного строительства, расположенного на земельном участке	—
8.	Вид (виды) разрешенного использования	Для ведения личного подсобного хозяйства
8.1.	Дополнительные сведения об использовании земельного участка	—
9.	Сведения о земельных участках (землях общего пользования, территории общего пользования), посредством которых обеспечивается доступ	—
10.	Иные сведения	—

4. Пояснения к сведениям об уточняемом земельном участке с кадастровым номером 05:10:000011:609 :

1.	—

1. Сведения о характерных точках границ уточняемого земельного участка с кадастровым номером 05:10:000011:610

Система координат МСК-05 **Зона №** 1

КАРТА-ПЛАН ТЕРРИТОРИИ

Сведения об уточняемых земельных участках, необходимые для исправления реестровых ошибок в сведениях о местоположении их границ

Обозначение характерных точек границ	Координаты, м				Метод определения координат	Формулы, примененные для расчета средней квадратической погрешности определения координат характерных точек границ (M_t), с подставленными в такие формулы значениями и итоговые (вычисленные) значения M_t, м	Описание закрепления точки
	содержатся в Едином государственном реестре недвижимости		определены в результате выполнения комплексных кадастровых работ				
	X	Y	X	Y			
1	2	3	4	5	6	7	8
216	60085,11	413986,03	—	—	—	—	—
215	60063,67	414005,15	—	—	—	—	—
214	60043,69	413968,95	—	—	—	—	—
317	60048,85	413964,24	—	—	—	—	—
210	60046,65	413959,85	—	—	—	—	—
217	60063,03	413946,17	—	—	—	—	—
216	60085,11	413986,03	—	—	—	—	—

2. Сведения о частях границ уточняемого земельного участка с кадастровым номером 05:10:000011:610

Обозначение части границ		Горизонтальное проложение (S), м	Описание прохождения части границ	Сведения о согласовании местоположения границ(согласовано/спорное)
от т.	до т.			
1	2	3	4	5
—	—	—	—	—

3. Характеристики уточняемого земельного участка с кадастровым номером 05:10:000011:610

№ п/п	Наименование характеристик земельного участка	Значение характеристики
1	2	3
1.	Сведения об адресе земельного участка	—
1.1.	Сведения об ином месте нахождения земельного участка, не являющегося объектом адресации, в структурированном виде	Республика Дагестан, р-н. Магарамкентский, с. Гильяр
1.2.	Дополнительные сведения о месте нахождения земельного участка	—
2.	Площадь земельного участка ± величина погрешности определения(вычисления) площади (**Р ± ΔР**), **м²**	1254±—
3.	Формула, примененная для вычисления предельной погрешности определения площади земельного участка, с подставленными значениями и итоговые (вычисленные) значения (**ΔР**), м2	—

КАРТА-ПЛАН ТЕРРИТОРИИ

Сведения об уточняемых земельных участках, необходимые для исправления реестровых ошибок в сведениях о местоположении их границ

1	2	3
4.	Площадь земельного участка согласно сведениям Единого государственного реестра недвижимости (**Ркад**), **м²**	1254
5.	Оценка расхождения **Р** и **Ркад (Р – Ркад), м²**	0
6.	Предельный минимальный и максимальный размеры земельного участка (**Рмин и Рмакс), м²**	—
7.	Кадастровый или иной государственный учетный номер (инвентарный) здания, сооружения, объекта незавершенного строительства, расположенного на земельном участке	—
8.	Вид (виды) разрешенного использования	Для ведения личного подсобного хозяйства
8.1.	Дополнительные сведения об использовании земельного участка	—
9.	Сведения о земельных участках (землях общего пользования, территории общего пользования), посредством которых обеспечивается доступ	—
10.	Иные сведения	—

4. Пояснения к сведениям об уточняемом земельном участке с кадастровым номером 05:10:000011:610 :

1.	—

1. Сведения о характерных точках границ уточняемого земельного участка с кадастровым номером 05:10:000011:635

Система координат МСК-05 **Зона №** 1

Обозначение характерных точек границ	Координаты, м				Метод определения координат	Формулы, примененные для расчета средней квадратической погрешности определения координат характерных точек границ (M_t), с подставленными в такие формулы значениями и итоговые (вычисленные) значения M_t, м	Описание закрепления точки
	содержатся в Едином государственном реестре недвижимости		определены в результате выполнения комплексных кадастровых работ				
	X	Y	X	Y			
1	2	3	4	5	6	7	8
322	60987,99	414672,25	—	—	—	—	—
185	61011,86	414714,99	—	—	—	—	—
189	60963,46	414746,53	—	—	—	—	—
323	60958,56	414720,75	—	—	—	—	—
324	60968,45	414698,24	—	—	—	—	—
322	60987,99	414672,25	—	—	—	—	—

КАРТА-ПЛАН ТЕРРИТОРИИ

Сведения об уточняемых земельных участках, необходимые для исправления реестровых ошибок в сведениях о местоположении их границ

2. Сведения о частях границ уточняемого земельного участка с кадастровым номером 05:10:000011:635

Обозначение части границ		Горизонтальное проложение (S), м	Описание прохождения части границ	Сведения о согласовании местоположения границ(согласовано/спорное)
от т.	до т.			
1	2	3	4	5
—	—	—	—	—

3. Характеристики уточняемого земельного участка с кадастровым номером 05:10:000011:635

№ п/п	Наименование характеристик земельного участка	Значение характеристики
1	2	3
1.	Сведения об адресе земельного участка	Республика Дагестан, Магарамкентский р-н, с. Гильяр, ул. Мельничная, д. 4 (уникальный номер в ГАР: f5b83a4d-9d78-42cd-a81f-94146095929a)
1.1.	Сведения об ином месте нахождения земельного участка, не являющегося объектом адресации, в структурированном виде	—
1.2.	Дополнительные сведения о месте нахождения земельного участка	—
2.	Площадь земельного участка ± величина погрешности определения(вычисления) площади (**Р ± ΔР**), **м^2**	2000± —
3.	Формула, примененная для вычисления предельной погрешности определения площади земельного участка, с подставленными значениями и итоговые (вычисленные) значения (**ΔР**), м2	—
4.	Площадь земельного участка согласно сведениям Единого государственного реестра недвижимости (**Ркад**), **м^2**	2000
5.	Оценка расхождения **Р** и **Ркад (Р – Ркад), м^2**	0
6.	Предельный минимальный и максимальный размеры земельного участка (**Рмин и Рмакс), м^2**	—
7.	Кадастровый или иной государственный учетный номер (инвентарный) здания, сооружения, объекта незавершенного строительства, расположенного на земельном участке	—
8.	Вид (виды) разрешенного использования	Для ведения личного подсобного хозяйства
8.1.	Дополнительные сведения об использовании земельного участка	—
9.	Сведения о земельных участках (землях общего пользования, территории общего пользования), посредством которых обеспечивается доступ	—
10.	Иные сведения	—

КАРТА-ПЛАН ТЕРРИТОРИИ

Сведения об уточняемых земельных участках, необходимые для исправления реестровых ошибок в сведениях о местоположении их границ

4. Пояснения к сведениям об уточняемом земельном участке с кадастровым номером 05:10:000011:635 :

1.	—

1. Сведения о характерных точках границ уточняемого земельного участка с кадастровым номером 05:10:000011:649

Система координат МСК-05 **Зона №** 1

Обозначение характерных точек границ	Координаты, м				Метод определения координат	Формулы, примененные для расчета средней квадратической погрешности определения координат характерных точек границ (M_t), с подставленными в такие формулы значениями и итоговые (вычисленные) значения M_t, м	Описание закрепления точки
	содержатся в Едином государственном реестре недвижимости		определены в результате выполнения комплексных кадастровых работ				
	X	Y	X	Y			
1	2	3	4	5	6	7	8
325	60565,83	413845,08	—	—	—	—	—
326	60531,16	413872,13	—	—	—	—	—
327	60520,79	413849,18	—	—	—	—	—
328	60556,21	413822,40	—	—	—	—	—
325	60565,83	413845,08	—	—	—	—	—

2. Сведения о частях границ уточняемого земельного участка с кадастровым номером 05:10:000011:649

Обозначение части границ		Горизонтальное проложение (S), м	Описание прохождения части границ	Сведения о согласовании местоположения границ(согласовано/спорное)
от т.	до т.			
1	2	3	4	5
—	—	—	—	—

3. Характеристики уточняемого земельного участка с кадастровым номером 05:10:000011:649

№ п/п	Наименование характеристик земельного участка	Значение характеристики
1	2	3
1.	Сведения об адресе земельного участка	—
1.1.	Сведения об ином месте нахождения земельного участка, не являющегося объектом адресации, в структурированном виде	Республика Дагестан, р-н. Магарамкентский, с. Гильяр
1.2.	Дополнительные сведения о месте нахождения земельного участка	—
2.	Площадь земельного участка ± величина погрешности определения(вычисления) площади (**Р ± ΔР**), **м²**	1069±—

КАРТА-ПЛАН ТЕРРИТОРИИ

Сведения об уточняемых земельных участках, необходимые для исправления реестровых ошибок в сведениях о местоположении их границ

1	2	3
3.	Формула, примененная для вычисления предельной погрешности определения площади земельного участка, с подставленными значениями и итоговые (вычисленные) значения (**ΔР**), м2	—
4.	Площадь земельного участка согласно сведениям Единого государственного реестра недвижимости (**Ркад**), **м²**	1069
5.	Оценка расхождения **Р** и **Ркад (Р – Ркад), м²**	0
6.	Предельный минимальный и максимальный размеры земельного участка (**Рмин и Рмакс), м²**	—
7.	Кадастровый или иной государственный учетный номер (инвентарный) здания, сооружения, объекта незавершенного строительства, расположенного на земельном участке	—
8.	Вид (виды) разрешенного использования	Для ведения личного подсобного хозяйства
8.1.	Дополнительные сведения об использовании земельного участка	—
9.	Сведения о земельных участках (землях общего пользования, территории общего пользования), посредством которых обеспечивается доступ	—
10.	Иные сведения	—

4. Пояснения к сведениям об уточняемом земельном участке с кадастровым номером 05:10:000011:649 :

1.	—

1. Сведения о характерных точках границ уточняемого земельного участка с кадастровым номером 05:10:000011:698

Система координат МСК-05 **Зона №** 1

Обозначение характерных точек границ	Координаты, м				Метод определения координат	Формулы, примененные для расчета средней квадратической погрешности определения координат характерных точек границ (M_t), с подставленными в такие формулы значениями и итоговые (вычисленные) значения M_t, м	Описание закрепления точки
	содержатся в Едином государственном реестре недвижимости		определены в результате выполнения комплексных кадастровых работ				
	X	Y	X	Y			
1	2	3	4	5	6	7	8
н145У	—	—	61066,15	413962,98	Метод спутниковых геодезических измерений (определений)	Mt = (Mt1 + Mt2) / 2 = (0,1 + 0,1) / 2 = 0,1 м	—

КАРТА-ПЛАН ТЕРРИТОРИИ

Сведения об уточняемых земельных участках, необходимые для исправления реестровых ошибок в сведениях о местоположении их границ

н144У	—	—	61085,62	414013,38	Метод спутниковых геодезических измерений (определений)	Mt = (Mt1 + Mt2) / 2 = (0,1 + 0,1) / 2 = 0,1 м	—
124	61059,39	413991,05	—	—	—	—	—
125	61031,05	414001,63	—	—	—	—	—
126	61022,76	413980,59	—	—	—	—	—
121	61065,74	413963,50	—	—	—	—	—
120	61085,08	414014,00	—	—	—	—	—
123	61070,01	414019,53	61070,01	414019,53	Метод спутниковых геодезических измерений (определений)	Mt = (Mt1 + Mt2) / 2 = (0,1 + 0,1) / 2 = 0,1 м	—
н147У	—	—	61059,30	413990,88	Метод спутниковых геодезических измерений (определений)	Mt = (Mt1 + Mt2) / 2 = (0,1 + 0,1) / 2 = 0,1 м	—
н148У	—	—	61031,26	414001,30	Метод спутниковых геодезических измерений (определений)	Mt = (Mt1 + Mt2) / 2 = (0,1 + 0,1) / 2 = 0,1 м	—
н149У	—	—	61022,95	413980,51	Метод спутниковых геодезических измерений (определений)	Mt = (Mt1 + Mt2) / 2 = (0,1 + 0,1) / 2 = 0,1 м	—
н145У	—	—	61066,15	413962,98	Метод спутниковых геодезических измерений (определений)	Mt = (Mt1 + Mt2) / 2 = (0,1 + 0,1) / 2 = 0,1 м	—

2. Сведения о частях границ уточняемого земельного участка с кадастровым номером 05:10:000011:698

Обозначение части границ		Горизонтальное проложение (S), м	Описание прохождения части границ	Сведения о согласовании местоположения границ(согласовано/спорное)
от т.	до т.			
1	2	3	4	5
н145У	н144У	54,03	—	согласовано

КАРТА-ПЛАН ТЕРРИТОРИИ

Сведения об уточняемых земельных участках, необходимые для исправления реестровых ошибок в сведениях о местоположении их границ

н144У	123	16,78	—	согласовано
123	н147У	30,59	—	согласовано
н147У	н148У	29,91	—	согласовано
н148У	н149У	22,39	—	согласовано
н149У	н145У	46,62	—	согласовано

3. Характеристики уточняемого земельного участка с кадастровым номером 05:10:000011:698

№ п/п	Наименование характеристик земельного участка	Значение характеристики
1	2	3
1.	Сведения об адресе земельного участка	—
1.1.	Сведения об ином месте нахождения земельного участка, не являющегося объектом адресации, в структурированном виде	Республика Дагестан, р-н. Магарамкентский, с. Гильяр
1.2.	Дополнительные сведения о месте нахождения земельного участка	—
2.	Площадь земельного участка ± величина погрешности определения(вычисления) площади (**Р ± ΔР**), **м²**	1578±—
3.	Формула, примененная для вычисления предельной погрешности определения площади земельного участка, с подставленными значениями и итоговые (вычисленные) значения (**ΔР**), м2	—
4.	Площадь земельного участка согласно сведениям Единого государственного реестра недвижимости (**Ркад**), **м²**	1550
5.	Оценка расхождения **Р** и **Ркад (Р – Ркад), м²**	28
6.	Предельный минимальный и максимальный размеры земельного участка (**Рмин и Рмакс), м²**	—
7.	Кадастровый или иной государственный учетный номер (инвентарный) здания, сооружения, объекта незавершенного строительства, расположенного на земельном участке	—
8.	Вид (виды) разрешенного использования	Под объекты культурно-бытового назначения
8.1.	Дополнительные сведения об использовании земельного участка	—
9.	Сведения о земельных участках (землях общего пользования, территории общего пользования), посредством которых обеспечивается доступ	—
10.	Иные сведения	—

4. Пояснения к сведениям об уточняемом земельном участке с кадастровым номером 05:10:000011:698 :

1.	—

1. Сведения о характерных точках границ уточняемого земельного участка с кадастровым номером 05:10:000011:700

КАРТА-ПЛАН ТЕРРИТОРИИ

Сведения об уточняемых земельных участках, необходимые для исправления реестровых ошибок в сведениях о местоположении их границ

Система координат МСК-05 **Зона №** 1

Обозначение характерных точек границ	Координаты, м				Метод определения координат	Формулы, примененные для расчета средней квадратической погрешности определения координат характерных точек границ (M_t), с подставленными в такие формулы значениями и итоговые (вычисленные) значения M_t, м	Описание закрепления точки
	содержатся в Едином государственном реестре недвижимости		определены в результате выполнения комплексных кадастровых работ				
	X	Y	X	Y			
1	2	3	4	5	6	7	8
н147У	—	—	61059,30	413990,88	Метод спутниковых геодезических измерений (определений)	Mt = (Mt1 + Mt2) / 2 = (0,1 + 0,1) / 2 = 0,1 м	—
127	61041,50	414028,17	—	—	—	—	—
125	61031,05	414001,63	—	—	—	—	—
124	61059,39	413991,05	—	—	—	—	—
123	61070,01	414019,53	61070,01	414019,53	Метод спутниковых геодезических измерений (определений)	Mt = (Mt1 + Mt2) / 2 = (0,1 + 0,1) / 2 = 0,1 м	—
н150У	—	—	61053,48	414025,29	Метод спутниковых геодезических измерений (определений)	Mt = (Mt1 + Mt2) / 2 = (0,1 + 0,1) / 2 = 0,1 м	—
н151У	—	—	61041,49	414027,06	Метод спутниковых геодезических измерений (определений)	Mt = (Mt1 + Mt2) / 2 = (0,1 + 0,1) / 2 = 0,1 м	—
н148У	—	—	61031,26	414001,30	Метод спутниковых геодезических измерений (определений)	Mt = (Mt1 + Mt2) / 2 = (0,1 + 0,1) / 2 = 0,1 м	—
н147У	—	—	61059,30	413990,88	Метод спутниковых геодезических	Mt = (Mt1 + Mt2) / 2 = (0,1 + 0,1) / 2 = 0,1 м	—

КАРТА-ПЛАН ТЕРРИТОРИИ

Сведения об уточняемых земельных участках, необходимые для исправления реестровых ошибок в сведениях о местоположении их границ

					измерений (определений)		

2. Сведения о частях границ уточняемого земельного участка с кадастровым номером 05:10:000011:700

Обозначение части границ		Горизонтальное проложение (S), м	Описание прохождения части границ	Сведения о согласовании местоположения границ(согласовано/спорное)
от т.	до т.			
1	2	3	4	5
н147У	123	30,59	—	согласовано
123	н150У	17,50	—	согласовано
н150У	н151У	12,12	—	согласовано
н151У	н148У	27,72	—	согласовано
н148У	н147У	29,91	—	согласовано

3. Характеристики уточняемого земельного участка с кадастровым номером 05:10:000011:700

№ п/п	Наименование характеристик земельного участка	Значение характеристики
1	2	3
1.	Сведения об адресе земельного участка	—
1.1.	Сведения об ином месте нахождения земельного участка, не являющегося объектом адресации, в структурированном виде	Республика Дагестан, Магарамкентский р-н., с. Гильяр, ул. Магамеда Ярагского, д.41
1.2.	Дополнительные сведения о месте нахождения земельного участка	—
2.	Площадь земельного участка ± величина погрешности определения(вычисления) площади (**Р ± ΔР**), **м²**	883±—
3.	Формула, примененная для вычисления предельной погрешности определения площади земельного участка, с подставленными значениями и итоговые (вычисленные) значения (**ΔР**), м2	—
4.	Площадь земельного участка согласно сведениям Единого государственного реестра недвижимости (**Ркад**), **м²**	883
5.	Оценка расхождения **Р** и **Ркад (Р – Ркад), м²**	0
6.	Предельный минимальный и максимальный размеры земельного участка (**Рмин и Рмакс), м²**	—
7.	Кадастровый или иной государственный учетный номер (инвентарный) здания, сооружения, объекта незавершенного строительства, расположенного на земельном участке	—
8.	Вид (виды) разрешенного использования	Под общественную застройку-Мечеть
8.1.	Дополнительные сведения об использовании земельного участка	—
9.	Сведения о земельных участках (землях общего пользования, территории	—

КАРТА-ПЛАН ТЕРРИТОРИИ

Сведения об уточняемых земельных участках, необходимые для исправления реестровых ошибок в сведениях о местоположении их границ

1	2	3
	общего пользования), посредством которых обеспечивается доступ	
10.	Иные сведения	—

4. Пояснения к сведениям об уточняемом земельном участке с кадастровым номером 05:10:000011:700 :

1.	—

1. Сведения о характерных точках границ уточняемого земельного участка с кадастровым номером 05:10:000011:728

Система координат МСК-05 **Зона №** 1

Обозначение характерных точек границ	Координаты, м				Метод определения координат	Формулы, примененные для расчета средней квадратической погрешности определения координат характерных точек границ (M_t), с подставленными в такие формулы значениями и итоговые (вычисленные) значения M_t, м	Описание закрепления точки
	содержатся в Едином государственном реестре недвижимости		определены в результате выполнения комплексных кадастровых работ				
	X	Y	X	Y			
1	2	3	4	5	6	7	8
н110У	—	—	61187,09	414077,43	Метод спутниковых геодезических измерений (определений)	Mt = (Mt1 + Mt2) / 2 = (0,1 + 0,1) / 2 = 0,1 м	—
н111У	—	—	61195,32	414087,68	Метод спутниковых геодезических измерений (определений)	Mt = (Mt1 + Mt2) / 2 = (0,1 + 0,1) / 2 = 0,1 м	—
н112У	—	—	61190,65	414091,30	Метод спутниковых геодезических измерений (определений)	Mt = (Mt1 + Mt2) / 2 = (0,1 + 0,1) / 2 = 0,1 м	—
н113У	—	—	61183,20	414079,87	Метод спутниковых геодезических измерений (определений)	Mt = (Mt1 + Mt2) / 2 = (0,1 + 0,1) / 2 = 0,1 м	—
88	61194,85	414086,87	—	—	—	—	—
89	61188,80	414093,24	—	—	—	—	—

КАРТА-ПЛАН ТЕРРИТОРИИ

Сведения об уточняемых земельных участках, необходимые для исправления реестровых ошибок в сведениях о местоположении их границ

90	61182,95	414085,04	—	—	—	—	—
91	61188,75	414081,18	—	—	—	—	—
н110У	—	—	61187,09	414077,43	Метод спутниковых геодезических измерений (определений)	Mt = (Mt1 + Mt2) / 2 = (0,1 + 0,1) / 2 = 0,1 м	—

2. Сведения о частях границ уточняемого земельного участка с кадастровым номером 05:10:000011:728

Обозначение части границ		Горизонтальное проложение (S), м	Описание прохождения части границ	Сведения о согласовании местоположения границ(согласовано/спорное)
от т.	до т.			
1	2	3	4	5
н110У	н111У	13,15	—	согласовано
н111У	н112У	5,91	—	согласовано
н112У	н113У	13,64	—	согласовано
н113У	н110У	4,59	—	согласовано

3. Характеристики уточняемого земельного участка с кадастровым номером 05:10:000011:728

№ п/п	Наименование характеристик земельного участка	Значение характеристики
1	2	3
1.	Сведения об адресе земельного участка	—
1.1.	Сведения об ином месте нахождения земельного участка, не являющегося объектом адресации, в структурированном виде	Республика Дагестан, р-н. Магарамкентский, с. Гильяр
1.2.	Дополнительные сведения о месте нахождения земельного участка	—
2.	Площадь земельного участка ± величина погрешности определения(вычисления) площади (**Р ± ΔР**), **м²**	70±—
3.	Формула, примененная для вычисления предельной погрешности определения площади земельного участка, с подставленными значениями и итоговые (вычисленные) значения (**ΔР**), м2	—
4.	Площадь земельного участка согласно сведениям Единого государственного реестра недвижимости (**Ркад**), **м²**	70
5.	Оценка расхождения **Р** и **Ркад (Р – Ркад), м²**	0
6.	Предельный минимальный и максимальный размеры земельного участка (**Рмин и Рмакс), м²**	—
7.	Кадастровый или иной государственный учетный номер (инвентарный) здания, сооружения, объекта незавершенного строительства, расположенного на земельном участке	—

КАРТА-ПЛАН ТЕРРИТОРИИ

Сведения об уточняемых земельных участках, необходимые для исправления реестровых ошибок в сведениях о местоположении их границ

1	2	3
8.	Вид (виды) разрешенного использования	Для строительства антенны передачи связи
8.1.	Дополнительные сведения об использовании земельного участка	—
9.	Сведения о земельных участках (землях общего пользования, территории общего пользования), посредством которых обеспечивается доступ	—
10.	Иные сведения	—

4. Пояснения к сведениям об уточняемом земельном участке с кадастровым номером 05:10:000011:728 :

1.	—

1. Сведения о характерных точках границ уточняемого земельного участка с кадастровым номером 05:10:000011:809

Система координат МСК-05 **Зона №** 1

Обозначение характерных точек границ	Координаты, м				Метод определения координат	Формулы, примененные для расчета средней квадратической погрешности определения координат характерных точек границ (M_t), с подставленными в такие формулы значениями и итоговые (вычисленные) значения M_t, м	Описание закрепления точки
	содержатся в Едином государственном реестре недвижимости		определены в результате выполнения комплексных кадастровых работ				
	X	Y	X	Y			
1	2	3	4	5	6	7	8
н12У	—	—	61271,06	414667,02	Метод спутниковых геодезических измерений (определений)	Mt = (Mt1 + Mt2) / 2 = (0,1 + 0,1) / 2 = 0,1 м	—
н11У	—	—	61281,44	414704,66	Метод спутниковых геодезических измерений (определений)	Mt = (Mt1 + Mt2) / 2 = (0,1 + 0,1) / 2 = 0,1 м	—
н14У	—	—	61284,45	414715,57	Метод спутниковых геодезических измерений (определений)	Mt = (Mt1 + Mt2) / 2 = (0,1 + 0,1) / 2 = 0,1 м	—
н15У	—	—	61254,34	414724,55	Метод спутниковых геодезических измерений	Mt = (Mt1 + Mt2) / 2 = (0,1 + 0,1) / 2 = 0,1 м	—

КАРТА-ПЛАН ТЕРРИТОРИИ

Сведения об уточняемых земельных участках, необходимые для исправления реестровых ошибок в сведениях о местоположении их границ

					(определений)		
н16У	—	—	61241,37	414675,44	Метод спутниковых геодезических измерений (определений)	Mt = (Mt1 + Mt2) / 2 = (0,1 + 0,1) / 2 = 0,1 м	—
13	61277,10	414663,88	—	—	—	—	—
14	61289,15	414715,87	—	—	—	—	—
15	61263,16	414726,83	—	—	—	—	—
16	61250,11	414676,91	—	—	—	—	—
н12У	—	—	61271,06	414667,02	Метод спутниковых геодезических измерений (определений)	Mt = (Mt1 + Mt2) / 2 = (0,1 + 0,1) / 2 = 0,1 м	—

2. Сведения о частях границ уточняемого земельного участка с кадастровым номером 05:10:000011:809

Обозначение части границ		Горизонтальное проложение (S), м	Описание прохождения части границ	Сведения о согласовании местоположения границ(согласовано/спорное)
от т.	до т.			
1	2	3	4	5
н12У	н11У	39,05	—	согласовано
н11У	н14У	11,32	—	согласовано
н14У	н15У	31,42	—	согласовано
н15У	н16У	50,79	—	согласовано
н16У	н12У	30,86	—	согласовано

3. Характеристики уточняемого земельного участка с кадастровым номером 05:10:000011:809

№ п/п	Наименование характеристик земельного участка	Значение характеристики
1	2	3
1.	Сведения об адресе земельного участка	—
1.1.	Сведения об ином месте нахождения земельного участка, не являющегося объектом адресации, в структурированном виде	Республика Дагестан, р-н Магарамкентский, с. Гильяр
1.2.	Дополнительные сведения о месте нахождения земельного участка	—
2.	Площадь земельного участка ± величина погрешности определения(вычисления) площади (**Р ± ΔР**), **м²**	1574±—
3.	Формула, примененная для вычисления предельной погрешности определения площади земельного участка, с подставленными значениями и итоговые (вычисленные) значения (**ΔР**), м2	—

КАРТА-ПЛАН ТЕРРИТОРИИ

Сведения об уточняемых земельных участках, необходимые для исправления реестровых ошибок в сведениях о местоположении их границ

1	2	3
4.	Площадь земельного участка согласно сведениям Единого государственного реестра недвижимости (**Ркад**), **м²**	1500
5.	Оценка расхождения **Р** и **Ркад (Р – Ркад), м²**	74
6.	Предельный минимальный и максимальный размеры земельного участка (**Рмин и Рмакс), м²**	—
7.	Кадастровый или иной государственный учетный номер (инвентарный) здания, сооружения, объекта незавершенного строительства, расположенного на земельном участке	—
8.	Вид (виды) разрешенного использования	Для индивидуального жилищного строительства и ведения личного подсобного хозяйства
8.1.	Дополнительные сведения об использовании земельного участка	—
9.	Сведения о земельных участках (землях общего пользования, территории общего пользования), посредством которых обеспечивается доступ	—
10.	Иные сведения	—

4. Пояснения к сведениям об уточняемом земельном участке с кадастровым номером 05:10:000011:809 :

1.	—

1. Сведения о характерных точках границ уточняемого земельного участка с кадастровым номером 05:10:000011:810

Система координат МСК-05 **Зона №** 1

Обозначение характерных точек границ	Координаты, м				Метод определения координат	Формулы, примененные для расчета средней квадратической погрешности определения координат характерных точек границ (M_t), с подставленными в такие формулы значениями и итоговые (вычисленные) значения M_t, м	Описание закрепления точки
	содержатся в Едином государственном реестре недвижимости		определены в результате выполнения комплексных кадастровых работ				
	X	Y	X	Y			
1	2	3	4	5	6	7	8
н1У	—	—	61286,36	414727,70	Метод спутниковых геодезических измерений (определений)	Mt = (Mt1 + Mt2) / 2 = (0,1 + 0,1) / 2 = 0,1 м	—
н2У	—	—	61296,86	414777,67	Метод спутниковых геодезических	Mt = (Mt1 + Mt2) / 2 = (0,1 + 0,1) / 2 = 0,1 м	—

КАРТА-ПЛАН ТЕРРИТОРИИ

Сведения об уточняемых земельных участках, необходимые для исправления реестровых ошибок в сведениях о местоположении их границ

					измерений (определений)		
н3У	—	—	61265,65	414786,30	Метод спутниковых геодезических измерений (определений)	Mt = (Mt1 + Mt2) / 2 = (0,1 + 0,1) / 2 = 0,1 м	—
н4У	—	—	61255,97	414737,83	Метод спутниковых геодезических измерений (определений)	Mt = (Mt1 + Mt2) / 2 = (0,1 + 0,1) / 2 = 0,1 м	—
н5У	—	—	61255,58	414735,85	Метод спутниковых геодезических измерений (определений)	Mt = (Mt1 + Mt2) / 2 = (0,1 + 0,1) / 2 = 0,1 м	—
1	61293,17	414728,86	—	—	—	—	—
2	61301,22	414778,86	—	—	—	—	—
3	61274,29	414792,24	—	—	—	—	—
4	61265,18	414740,89	—	—	—	—	—
н1У	—	—	61286,36	414727,70	Метод спутниковых геодезических измерений (определений)	Mt = (Mt1 + Mt2) / 2 = (0,1 + 0,1) / 2 = 0,1 м	—

2. Сведения о частях границ уточняемого земельного участка с кадастровым номером 05:10:000011:810

Обозначение части границ		Горизонтальное проложение (S), м	Описание прохождения части границ	Сведения о согласовании местоположения границ(согласовано/спорное)
от т.	до т.			
1	2	3	4	5
н1У	н2У	51,06	—	согласовано
н2У	н3У	32,38	—	согласовано
н3У	н4У	49,43	—	согласовано
н4У	н5У	2,02	—	согласовано
н5У	н1У	31,84	—	согласовано

3. Характеристики уточняемого земельного участка с кадастровым номером 05:10:000011:810

№ п/п	Наименование характеристик земельного участка	Значение характеристики
1	2	3

КАРТА-ПЛАН ТЕРРИТОРИИ

Сведения об уточняемых земельных участках, необходимые для исправления реестровых ошибок в сведениях о местоположении их границ

1	2	3
1.	Сведения об адресе земельного участка	—
1.1.	Сведения об ином месте нахождения земельного участка, не являющегося объектом адресации, в структурированном виде	Республика Дагестан, р-н Магарамкентский, с. Гильяр
1.2.	Дополнительные сведения о месте нахождения земельного участка	—
2.	Площадь земельного участка ± величина погрешности определения(вычисления) площади (**Р ± ΔР**), **м²**	1643±—
3.	Формула, примененная для вычисления предельной погрешности определения площади земельного участка, с подставленными значениями и итоговые (вычисленные) значения (**ΔР**), м2	—
4.	Площадь земельного участка согласно сведениям Единого государственного реестра недвижимости (**Ркад**), **м²**	1500
5.	Оценка расхождения **Р** и **Ркад (Р – Ркад), м²**	143
6.	Предельный минимальный и максимальный размеры земельного участка (**Рмин и Рмакс), м²**	—
7.	Кадастровый или иной государственный учетный номер (инвентарный) здания, сооружения, объекта незавершенного строительства, расположенного на земельном участке	—
8.	Вид (виды) разрешенного использования	Для индивидуального жилищного строительства и ведения личного подсобного хозяйства
8.1.	Дополнительные сведения об использовании земельного участка	—
9.	Сведения о земельных участках (землях общего пользования, территории общего пользования), посредством которых обеспечивается доступ	—
10.	Иные сведения	—

4. Пояснения к сведениям об уточняемом земельном участке с кадастровым номером 05:10:000011:810 :

1.	—

1. Сведения о характерных точках границ уточняемого земельного участка с кадастровым номером 05:10:000011:920

Система координат МСК-05 **Зона №** 1

КАРТА-ПЛАН ТЕРРИТОРИИ

Сведения об уточняемых земельных участках, необходимые для исправления реестровых ошибок в сведениях о местоположении их границ

Обозначение характерных точек границ	Координаты, м				Метод определения координат	Формулы, примененные для расчета средней квадратической погрешности определения координат характерных точек границ (M_t), с подставленными в такие формулы значениями и итоговые (вычисленные) значения M_t, м	Описание закрепления точки
	содержатся в Едином государственном реестре недвижимости		определены в результате выполнения комплексных кадастровых работ				
	X	Y	X	Y			
1	2	3	4	5	6	7	8
н87У	—	—	61184,27	414234,99	Метод спутниковых геодезических измерений (определений)	Mt = (Mt1 + Mt2) / 2 = (0,1 + 0,1) / 2 = 0,1 м	—
н88У	—	—	61195,01	414261,24	Метод спутниковых геодезических измерений (определений)	Mt = (Mt1 + Mt2) / 2 = (0,1 + 0,1) / 2 = 0,1 м	—
н83У	—	—	61192,08	414262,94	Метод спутниковых геодезических измерений (определений)	Mt = (Mt1 + Mt2) / 2 = (0,1 + 0,1) / 2 = 0,1 м	—
н86У	—	—	61174,16	414275,08	Метод спутниковых геодезических измерений (определений)	Mt = (Mt1 + Mt2) / 2 = (0,1 + 0,1) / 2 = 0,1 м	—
н85У	—	—	61157,89	414285,26	Метод спутниковых геодезических измерений (определений)	Mt = (Mt1 + Mt2) / 2 = (0,1 + 0,1) / 2 = 0,1 м	—
н89У	—	—	61143,14	414252,27	Метод спутниковых геодезических измерений (определений)	Mt = (Mt1 + Mt2) / 2 = (0,1 + 0,1) / 2 = 0,1 м	—
66	61186,16	414234,20	—	—	—	—	—
67	61197,15	414260,20	—	—	—	—	—

КАРТА-ПЛАН ТЕРРИТОРИИ

Сведения об уточняемых земельных участках, необходимые для исправления реестровых ошибок в сведениях о местоположении их границ

68	61155,56	414279,71	—	—	—	—	—
69	61144,31	414253,81	—	—	—	—	—
н87У	—	—	61184,27	414234,99	Метод спутниковых геодезических измерений (определений)	Mt = (Mt1 + Mt2) / 2 = (0,1 + 0,1) / 2 = 0,1 м	—

2. Сведения о частях границ уточняемого земельного участка с кадастровым номером 05:10:000011:920

Обозначение части границ		Горизонтальное проложение (S), м	Описание прохождения части границ	Сведения о согласовании местоположения границ(согласовано/спорное)
от т.	до т.			
1	2	3	4	5
н87У	н88У	28,36	—	согласовано
н88У	н83У	3,39	—	согласовано
н83У	н86У	21,64	—	согласовано
н86У	н85У	19,19	—	согласовано
н85У	н89У	36,14	—	согласовано
н89У	н87У	44,61	—	согласовано

3. Характеристики уточняемого земельного участка с кадастровым номером 05:10:000011:920

№ п/п	Наименование характеристик земельного участка	Значение характеристики
1	2	3
1.	Сведения об адресе земельного участка	Республика Дагестан, р-н Магарамкентский, с Гильяр ул. Магамеда Ярагского 57 (уникальный номер в ГАР: ed9c70b7-b0c0-44c8-b4db-eb53b773ba7c)
1.1.	Сведения об ином месте нахождения земельного участка, не являющегося объектом адресации, в структурированном виде	—
1.2.	Дополнительные сведения о месте нахождения земельного участка	—
2.	Площадь земельного участка ± величина погрешности определения(вычисления) площади (**Р ± ΔР**), **м²**	1426±—
3.	Формула, примененная для вычисления предельной погрешности определения площади земельного участка, с подставленными значениями и итоговые (вычисленные) значения (**ΔР**), м2	—
4.	Площадь земельного участка согласно сведениям Единого государственного реестра недвижимости (**Ркад**), **м²**	1300
5.	Оценка расхождения **Р** и **Ркад (Р – Ркад), м²**	126
6.	Предельный минимальный и максимальный размеры земельного участка	—

КАРТА-ПЛАН ТЕРРИТОРИИ

Сведения об уточняемых земельных участках, необходимые для исправления реестровых ошибок в сведениях о местоположении их границ

1	2	3
	(Рмин и Рмакс), м^2	
7.	Кадастровый или иной государственный учетный номер (инвентарный) здания, сооружения, объекта незавершенного строительства, расположенного на земельном участке	—
8.	Вид (виды) разрешенного использования	Для ведения личного подсобного хозяйства
8.1.	Дополнительные сведения об использовании земельного участка	—
9.	Сведения о земельных участках (землях общего пользования, территории общего пользования), посредством которых обеспечивается доступ	—
10.	Иные сведения	—

4. Пояснения к сведениям об уточняемом земельном участке с кадастровым номером 05:10:000011:920 :

1.	—

1. Сведения о характерных точках границ уточняемого земельного участка с кадастровым номером 05:10:000011:989

Система координат МСК-05 **Зона №** 1

Обозначение характерных точек границ	Координаты, м				Метод определения координат	Формулы, примененные для расчета средней квадратической погрешности определения координат характерных точек границ (M_t), с подставленными в такие формулы значениями и итоговые (вычисленные) значения M_t, м	Описание закрепления точки
	содержатся в Едином государственном реестре недвижимости		определены в результате выполнения комплексных кадастровых работ				
	X	Y	X	Y			
1	2	3	4	5	6	7	8
н17У	—	—	61288,26	414603,63	Метод спутниковых геодезических измерений (определений)	Mt = (Mt1 + Mt2) / 2 = (0,1 + 0,1) / 2 = 0,1 м	—
н9У	—	—	61300,89	414652,47	Метод спутниковых геодезических измерений (определений)	Mt = (Mt1 + Mt2) / 2 = (0,1 + 0,1) / 2 = 0,1 м	—
н13У	—	—	61270,06	414662,49	Метод спутниковых геодезических измерений	Mt = (Mt1 + Mt2) / 2 = (0,1 + 0,1) / 2 = 0,1 м	—

КАРТА-ПЛАН ТЕРРИТОРИИ

Сведения об уточняемых земельных участках, необходимые для исправления реестровых ошибок в сведениях о местоположении их границ

					(определений)		
н18У	—	—	61268,63	414656,72	Метод спутниковых геодезических измерений (определений)	Mt = (Mt1 + Mt2) / 2 = (0,1 + 0,1) / 2 = 0,1 м	—
н19У	—	—	61257,55	414611,99	Метод спутниковых геодезических измерений (определений)	Mt = (Mt1 + Mt2) / 2 = (0,1 + 0,1) / 2 = 0,1 м	—
17	61293,33	414603,80	—	—	—	—	—
18	61304,75	414655,54	—	—	—	—	—
19	61277,65	414663,52	—	—	—	—	—
20	61265,97	414611,90	—	—	—	—	—
н17У	—	—	61288,26	414603,63	Метод спутниковых геодезических измерений (определений)	Mt = (Mt1 + Mt2) / 2 = (0,1 + 0,1) / 2 = 0,1 м	—

2. Сведения о частях границ уточняемого земельного участка с кадастровым номером 05:10:000011:989

Обозначение части границ		Горизонтальное проложение (S), м	Описание прохождения части границ	Сведения о согласовании местоположения границ(согласовано/спорное)
от т.	до т.			
1	2	3	4	5
н17У	н9У	50,45	—	согласовано
н9У	н13У	32,42	—	согласовано
н13У	н18У	5,94	—	согласовано
н18У	н19У	46,08	—	согласовано
н19У	н17У	31,83	—	согласовано

3. Характеристики уточняемого земельного участка с кадастровым номером 05:10:000011:989

№ п/п	Наименование характеристик земельного участка	Значение характеристики
1	2	3
1.	Сведения об адресе земельного участка	Республика Дагестан, Магарамкентский район, с. Гильяр, ул. Магомеда Ярагского, д. № 88 (уникальный номер в ГАР: ed9c70b7-b0c0-44c8-b4db-eb53b773ba7c)
1.1.	Сведения об ином месте нахождения земельного участка, не являющегося объектом адресации, в структурированном виде	—

КАРТА-ПЛАН ТЕРРИТОРИИ

Сведения об уточняемых земельных участках, необходимые для исправления реестровых ошибок в сведениях о местоположении их границ

1	2	3
1.2.	Дополнительные сведения о месте нахождения земельного участка	—
2.	Площадь земельного участка ± величина погрешности определения(вычисления) площади (**Р ± ΔР**), **м²**	1644±—
3.	Формула, примененная для вычисления предельной погрешности определения площади земельного участка, с подставленными значениями и итоговые (вычисленные) значения (**ΔР**), м2	—
4.	Площадь земельного участка согласно сведениям Единого государственного реестра недвижимости (**Ркад**), **м²**	1500
5.	Оценка расхождения **Р** и **Ркад (Р – Ркад), м²**	144
6.	Предельный минимальный и максимальный размеры земельного участка (**Рмин и Рмакс), м²**	—
7.	Кадастровый или иной государственный учетный номер (инвентарный) здания, сооружения, объекта незавершенного строительства, расположенного на земельном участке	—
8.	Вид (виды) разрешенного использования	для ведения личного подсобного хозяйства
8.1.	Дополнительные сведения об использовании земельного участка	—
9.	Сведения о земельных участках (землях общего пользования, территории общего пользования), посредством которых обеспечивается доступ	—
10.	Иные сведения	—

4. Пояснения к сведениям об уточняемом земельном участке с кадастровым номером 05:10:000011:989 :

1.	—

1. Сведения о характерных точках границ уточняемого земельного участка с кадастровым номером 05:10:000011:1032

Система координат МСК-05 **Зона №** 1

Обозначение характерных точек границ	Координаты, м				Метод определения координат	Формулы, примененные для расчета средней квадратической погрешности определения координат характерных точек границ (M_t), с подставленными в такие формулы значениями и итоговые (вычисленные) значения M_t, м	Описание закрепления точки
	содержатся в Едином государственном реестре недвижимости		определены в результате выполнения комплексных кадастровых работ				
	X	Y	X	Y			
1	2	3	4	5	6	7	8
329	60789,62	413922,32	—	—	—	—	—

КАРТА-ПЛАН ТЕРРИТОРИИ

Сведения об уточняемых земельных участках, необходимые для исправления реестровых ошибок в сведениях о местоположении их границ

330	60800,18	413946,02	—	—	—	—	—
331	60757,38	413972,25	—	—	—	—	—
332	60746,51	413948,55	—	—	—	—	—
329	60789,62	413922,32	—	—	—	—	—

2. Сведения о частях границ уточняемого земельного участка с кадастровым номером 05:10:000011:1032

Обозначение части границ		Горизонтальное проложение (S), м	Описание прохождения части границ	Сведения о согласовании местоположения границ(согласовано/спорное)
от т.	до т.			
1	2	3	4	5
—	—	—	—	—

3. Характеристики уточняемого земельного участка с кадастровым номером 05:10:000011:1032

№ п/п	Наименование характеристик земельного участка	Значение характеристики
1	2	3
1.	Сведения об адресе земельного участка	—
1.1.	Сведения об ином месте нахождения земельного участка, не являющегося объектом адресации, в структурированном виде	Республика Дагестан, р-н Магарамкентский, с Гильяр
1.2.	Дополнительные сведения о месте нахождения земельного участка	—
2.	Площадь земельного участка ± величина погрешности определения(вычисления) площади (**Р ± ΔР**), **м²**	1299±—
3.	Формула, примененная для вычисления предельной погрешности определения площади земельного участка, с подставленными значениями и итоговые (вычисленные) значения (**ΔР**), м2	—
4.	Площадь земельного участка согласно сведениям Единого государственного реестра недвижимости (**Ркад**), **м²**	1299
5.	Оценка расхождения **Р** и **Ркад (Р – Ркад), м²**	0
6.	Предельный минимальный и максимальный размеры земельного участка (**Рмин и Рмакс), м²**	—
7.	Кадастровый или иной государственный учетный номер (инвентарный) здания, сооружения, объекта незавершенного строительства, расположенного на земельном участке	—
8.	Вид (виды) разрешенного использования	Для ведения личного подсобного хозяйства
8.1.	Дополнительные сведения об использовании земельного участка	—
9.	Сведения о земельных участках (землях общего пользования, территории общего пользования), посредством которых обеспечивается доступ	—

КАРТА-ПЛАН ТЕРРИТОРИИ

Сведения об уточняемых земельных участках, необходимые для исправления реестровых ошибок в сведениях о местоположении их границ

1	2	3
10.	Иные сведения	—

4. Пояснения к сведениям об уточняемом земельном участке с кадастровым номером 05:10:000011:1032 :

1.	—

1. Сведения о характерных точках границ уточняемого земельного участка с кадастровым номером 05:10:000011:1034

Система координат МСК-05 **Зона №** 1

Обозначение характерных точек границ	Координаты, м				Метод определения координат	Формулы, примененные для расчета средней квадратической погрешности определения координат характерных точек границ (M_t), с подставленными в такие формулы значениями и итоговые (вычисленные) значения M_t, м	Описание закрепления точки
	содержатся в Едином государственном реестре недвижимости		определены в результате выполнения комплексных кадастровых работ				
	X	Y	X	Y			
1	2	3	4	5	6	7	8
333	60725,11	413648,72	—	—	—	—	—
334	60736,47	413673,39	—	—	—	—	—
335	60698,97	413704,40	—	—	—	—	—
336	60685,34	413682,64	—	—	—	—	—
333	60725,11	413648,72	—	—	—	—	—

2. Сведения о частях границ уточняемого земельного участка с кадастровым номером 05:10:000011:1034

Обозначение части границ		Горизонтальное проложение (S), м	Описание прохождения части границ	Сведения о согласовании местоположения границ(согласовано/спорное)
от т.	до т.			
1	2	3	4	5
—	—	—	—	—

3. Характеристики уточняемого земельного участка с кадастровым номером 05:10:000011:1034

№ п/п	Наименование характеристик земельного участка	Значение характеристики
1	2	3
1.	Сведения об адресе земельного участка	—
1.1.	Сведения об ином месте нахождения земельного участка, не являющегося объектом адресации, в структурированном виде	Республика Дагестан, р-н Магарамкентский, с Гильяр, ул Н. Самурского, д 30
1.2.	Дополнительные сведения о месте нахождения земельного участка	—

КАРТА-ПЛАН ТЕРРИТОРИИ

Сведения об уточняемых земельных участках, необходимые для исправления реестровых ошибок в сведениях о местоположении их границ

1	2	3
2.	Площадь земельного участка ± величина погрешности определения(вычисления) площади (**Р ± ΔР**), **м²**	1303±—
3.	Формула, примененная для вычисления предельной погрешности определения площади земельного участка, с подставленными значениями и итоговые (вычисленные) значения (**ΔР**), м2	—
4.	Площадь земельного участка согласно сведениям Единого государственного реестра недвижимости (**Ркад**), **м²**	1302
5.	Оценка расхождения **Р** и **Ркад (Р – Ркад), м²**	1
6.	Предельный минимальный и максимальный размеры земельного участка (**Рмин и Рмакс), м²**	—
7.	Кадастровый или иной государственный учетный номер (инвентарный) здания, сооружения, объекта незавершенного строительства, расположенного на земельном участке	—
8.	Вид (виды) разрешенного использования	Для ведения личного подсобного хозяйства
8.1.	Дополнительные сведения об использовании земельного участка	—
9.	Сведения о земельных участках (землях общего пользования, территории общего пользования), посредством которых обеспечивается доступ	—
10.	Иные сведения	—

4. Пояснения к сведениям об уточняемом земельном участке с кадастровым номером 05:10:000011:1034 :

1.	—

1. Сведения о характерных точках границ уточняемого земельного участка с кадастровым номером 05:10:000011:1035

Система координат МСК-05 **Зона №** 1

Обозначение характерных точек границ	Координаты, м				Метод определения координат	Формулы, примененные для расчета средней квадратической погрешности определения координат характерных точек границ (M_t), с подставленными в такие формулы значениями и итоговые (вычисленные) значения M_t, м	Описание закрепления точки
	содержатся в Едином государственном реестре недвижимости		определены в результате выполнения комплексных кадастровых работ				
	X	Y	X	Y			
1	2	3	4	5	6	7	8
337	60942,92	414582,61	—	—	—	—	—
338	60963,00	414640,91	—	—	—	—	—

КАРТА-ПЛАН ТЕРРИТОРИИ

Сведения об уточняемых земельных участках, необходимые для исправления реестровых ошибок в сведениях о местоположении их границ

339	60920,89	414661,48	—	—	—	—	—
340	60895,05	414611,82	—	—	—	—	—
337	60942,92	414582,61	—	—	—	—	—

2. Сведения о частях границ уточняемого земельного участка с кадастровым номером 05:10:000011:1035

Обозначение части границ		Горизонтальное проложение (S), м	Описание прохождения части границ	Сведения о согласовании местоположения границ(согласовано/спорное)
от т.	до т.			
1	2	3	4	5
—	—	—	—	—

3. Характеристики уточняемого земельного участка с кадастровым номером 05:10:000011:1035

№ п/п	Наименование характеристик земельного участка	Значение характеристики
1	2	3
1.	Сведения об адресе земельного участка	—
1.1.	Сведения об ином месте нахождения земельного участка, не являющегося объектом адресации, в структурированном виде	Республика Дагестан, р-н Магарамкентский, с Гильяр
1.2.	Дополнительные сведения о месте нахождения земельного участка	—
2.	Площадь земельного участка ± величина погрешности определения(вычисления) площади (**Р ± ΔР**), **м^2**	3000±—
3.	Формула, примененная для вычисления предельной погрешности определения площади земельного участка, с подставленными значениями и итоговые (вычисленные) значения (**ΔР**), м2	—
4.	Площадь земельного участка согласно сведениям Единого государственного реестра недвижимости (**Ркад**), **м^2**	3000
5.	Оценка расхождения **Р** и **Ркад (Р – Ркад), м^2**	0
6.	Предельный минимальный и максимальный размеры земельного участка (**Рмин и Рмакс), м^2**	—
7.	Кадастровый или иной государственный учетный номер (инвентарный) здания, сооружения, объекта незавершенного строительства, расположенного на земельном участке	—
8.	Вид (виды) разрешенного использования	Для ведения личного подсобного хозяйства
8.1.	Дополнительные сведения об использовании земельного участка	—
9.	Сведения о земельных участках (землях общего пользования, территории общего пользования), посредством которых обеспечивается доступ	—
10.	Иные сведения	—

КАРТА-ПЛАН ТЕРРИТОРИИ

Сведения об уточняемых земельных участках, необходимые для исправления реестровых ошибок в сведениях о местоположении их границ

4. Пояснения к сведениям об уточняемом земельном участке с кадастровым номером 05:10:000011:1035 :

1.	—

1. Сведения о характерных точках границ уточняемого земельного участка с кадастровым номером 05:10:000011:1036

Система координат МСК-05 **Зона №** 1

Обозначение характерных точек границ	Координаты, м				Метод определения координат	Формулы, примененные для расчета средней квадратической погрешности определения координат характерных точек границ (M_t), с подставленными в такие формулы значениями и итоговые (вычисленные) значения M_t, м	Описание закрепления точки
	содержатся в Едином государственном реестре недвижимости		определены в результате выполнения комплексных кадастровых работ				
	X	Y	X	Y			
1	2	3	4	5	6	7	8
341	60551,88	413582,75	—	—	—	—	—
342	60571,86	413617,66	—	—	—	—	—
343	60525,81	413667,08	—	—	—	—	—
344	60508,61	413630,42	—	—	—	—	—
341	60551,88	413582,75	—	—	—	—	—

2. Сведения о частях границ уточняемого земельного участка с кадастровым номером 05:10:000011:1036

Обозначение части границ		Горизонтальное проложение (S), м	Описание прохождения части границ	Сведения о согласовании местоположения границ(согласовано/спорное)
от т.	до т.			
1	2	3	4	5
—	—	—	—	—

3. Характеристики уточняемого земельного участка с кадастровым номером 05:10:000011:1036

№ п/п	Наименование характеристик земельного участка	Значение характеристики
1	2	3
1.	Сведения об адресе земельного участка	—
1.1.	Сведения об ином месте нахождения земельного участка, не являющегося объектом адресации, в структурированном виде	Республика Дагестан, р-н Магарамкентский, с Гильяр, ул Лезгинцева, д 12
1.2.	Дополнительные сведения о месте нахождения земельного участка	—
2.	Площадь земельного участка ± величина погрешности определения(вычисления) площади (**Р ± ΔР**), **м²**	2501±—

КАРТА-ПЛАН ТЕРРИТОРИИ

Сведения об уточняемых земельных участках, необходимые для исправления реестровых ошибок в сведениях о местоположении их границ

1	2	3
3.	Формула, примененная для вычисления предельной погрешности определения площади земельного участка, с подставленными значениями и итоговые (вычисленные) значения (**ΔР**), м2	—
4.	Площадь земельного участка согласно сведениям Единого государственного реестра недвижимости (**Ркад**), **м²**	2500
5.	Оценка расхождения **Р** и **Ркад (Р – Ркад), м²**	1
6.	Предельный минимальный и максимальный размеры земельного участка (**Рмин и Рмакс), м²**	—
7.	Кадастровый или иной государственный учетный номер (инвентарный) здания, сооружения, объекта незавершенного строительства, расположенного на земельном участке	—
8.	Вид (виды) разрешенного использования	Для ведения личного подсобного хозяйства
8.1.	Дополнительные сведения об использовании земельного участка	—
9.	Сведения о земельных участках (землях общего пользования, территории общего пользования), посредством которых обеспечивается доступ	—
10.	Иные сведения	—

4. Пояснения к сведениям об уточняемом земельном участке с кадастровым номером 05:10:000011:1036 :

1.	—

1. Сведения о характерных точках границ уточняемого земельного участка с кадастровым номером 05:10:000011:1039

Система координат МСК-05 **Зона №** 1

Обозначение характерных точек границ	Координаты, м				Метод определения координат	Формулы, примененные для расчета средней квадратической погрешности определения координат характерных точек границ (M_t), с подставленными в такие формулы значениями и итоговые (вычисленные) значения M_t, м	Описание закрепления точки
	содержатся в Едином государственном реестре недвижимости		определены в результате выполнения комплексных кадастровых работ				
	X	Y	X	Y			
1	2	3	4	5	6	7	8
345	60698,01	413706,74	—	—	—	—	—
346	60711,00	413729,53	—	—	—	—	—
347	60670,76	413760,25	—	—	—	—	—
348	60657,78	413738,63	—	—	—	—	—

КАРТА-ПЛАН ТЕРРИТОРИИ

Сведения об уточняемых земельных участках, необходимые для исправления реестровых ошибок в сведениях о местоположении их границ

345	60698,01	413706,74	—	—	—	—	—

2. Сведения о частях границ уточняемого земельного участка с кадастровым номером 05:10:000011:1039

Обозначение части границ		Горизонтальное проложение (S), м	Описание прохождения части границ	Сведения о согласовании местоположения границ(согласовано/спорное)
от т.	до т.			
1	2	3	4	5
—	—	—	—	—

3. Характеристики уточняемого земельного участка с кадастровым номером 05:10:000011:1039

№ п/п	Наименование характеристик земельного участка	Значение характеристики
1	2	3
1.	Сведения об адресе земельного участка	—
1.1.	Сведения об ином месте нахождения земельного участка, не являющегося объектом адресации, в структурированном виде	Республика Дагестан, р-н Магарамкентский, с Гильяр
1.2.	Дополнительные сведения о месте нахождения земельного участка	—
2.	Площадь земельного участка ± величина погрешности определения(вычисления) площади (**Р ± ΔР**), **м²**	1300±—
3.	Формула, примененная для вычисления предельной погрешности определения площади земельного участка, с подставленными значениями и итоговые (вычисленные) значения (**ΔР**), м2	—
4.	Площадь земельного участка согласно сведениям Единого государственного реестра недвижимости (**Ркад**), **м²**	1300
5.	Оценка расхождения **Р** и **Ркад (Р – Ркад), м²**	0
6.	Предельный минимальный и максимальный размеры земельного участка (**Рмин и Рмакс), м²**	—
7.	Кадастровый или иной государственный учетный номер (инвентарный) здания, сооружения, объекта незавершенного строительства, расположенного на земельном участке	—
8.	Вид (виды) разрешенного использования	Для ведения личного подсобного хозяйства
8.1.	Дополнительные сведения об использовании земельного участка	—
9.	Сведения о земельных участках (землях общего пользования, территории общего пользования), посредством которых обеспечивается доступ	—
10.	Иные сведения	—

4. Пояснения к сведениям об уточняемом земельном участке с кадастровым номером 05:10:000011:1039 :

1.	—

КАРТА-ПЛАН ТЕРРИТОРИИ

Сведения об уточняемых земельных участках, необходимые для исправления реестровых ошибок в сведениях о местоположении их границ

1. Сведения о характерных точках границ уточняемого земельного участка с кадастровым номером 05:10:000011:1040

Система координат МСК-05 **Зона №** 1

Обозначение характерных точек границ	Координаты, м				Метод определения координат	Формулы, примененные для расчета средней квадратической погрешности определения координат характерных точек границ (M_t), с подставленными в такие формулы значениями и итоговые (вычисленные) значения M_t, м	Описание закрепления точки
	содержатся в Едином государственном реестре недвижимости		определены в результате выполнения комплексных кадастровых работ				
	X	Y	X	Y			
1	2	3	4	5	6	7	8
349	60655,20	413073,75	—	—	—	—	—
384	60786,17	413244,84	—	—	—	—	—
383	60816,17	413286,26	—	—	—	—	—
382	60851,93	413337,49	—	—	—	—	—
381	60894,43	413397,44	—	—	—	—	—
380	60929,94	413448,76	—	—	—	—	—
379	60957,97	413495,23	—	—	—	—	—
378	60969,12	413513,74	—	—	—	—	—
377	60969,56	413514,53	—	—	—	—	—
376	60965,75	413516,93	—	—	—	—	—
375	60979,03	413542,06	—	—	—	—	—
374	60984,86	413539,10	—	—	—	—	—
373	61008,25	413577,27	—	—	—	—	—
372	61026,87	413607,08	—	—	—	—	—
371	61024,20	413627,20	—	—	—	—	—
370	61036,90	413659,96	—	—	—	—	—
369	60993,02	413585,03	—	—	—	—	—
368	60948,03	413506,99	—	—	—	—	—
367	60917,09	413457,48	—	—	—	—	—
366	60880,32	413399,71	—	—	—	—	—
365	60850,00	413351,94	—	—	—	—	—
364	60849,88	413351,76	—	—	—	—	—
363	60850,62	413351,27	—	—	—	—	—

КАРТА-ПЛАН ТЕРРИТОРИИ

Сведения об уточняемых земельных участках, необходимые для исправления реестровых ошибок в сведениях о местоположении их границ

362	60822,34	413314,21	—	—	—	—	—
361	60805,06	413290,71	—	—	—	—	—
360	60772,99	413250,48	—	—	—	—	—
359	60677,92	413125,01	—	—	—	—	—
358	60532,52	412939,52	—	—	—	—	—
357	60419,48	412798,76	—	—	—	—	—
356	60386,09	412751,57	—	—	—	—	—
355	60306,26	412649,43	—	—	—	—	—
354	60253,03	412562,75	—	—	—	—	—
353	60226,65	412511,46	—	—	—	—	—
352	60481,28	412853,26	—	—	—	—	—
351	60488,82	412853,88	—	—	—	—	—
350	60580,14	412974,47	—	—	—	—	—
349	60655,20	413073,75	—	—	—	—	—

2. Сведения о частях границ уточняемого земельного участка с кадастровым номером 05:10:000011:1040

Обозначение части границ		Горизонтальное проложение (S), м	Описание прохождения части границ	Сведения о согласовании местоположения границ(согласовано/спорное)
от т.	до т.			
1	2	3	4	5
—	—	—	—	—

3. Характеристики уточняемого земельного участка с кадастровым номером 05:10:000011:1040

№ п/п	Наименование характеристик земельного участка	Значение характеристики
1	2	3
1.	Сведения об адресе земельного участка	—
1.1.	Сведения об ином месте нахождения земельного участка, не являющегося объектом адресации, в структурированном виде	Республика Дагестан, р-н Магарамкентский, с Гильяр
1.2.	Дополнительные сведения о месте нахождения земельного участка	—
2.	Площадь земельного участка ± величина погрешности определения(вычисления) площади (**Р ± ΔР**), **м²**	19685±—
3.	Формула, примененная для вычисления предельной погрешности определения площади земельного участка, с подставленными значениями и итоговые (вычисленные) значения (**ΔР**), м2	—
4.	Площадь земельного участка согласно сведениям Единого государственного реестра недвижимости (**Ркад**), **м²**	19688

КАРТА-ПЛАН ТЕРРИТОРИИ

Сведения об уточняемых земельных участках, необходимые для исправления реестровых ошибок в сведениях о местоположении их границ

1	2	3
5.	Оценка расхождения **Р** и **Ркад (Р – Ркад), м²**	-3
6.	Предельный минимальный и максимальный размеры земельного участка (**Рмин и Рмакс), м²**	—
7.	Кадастровый или иной государственный учетный номер (инвентарный) здания, сооружения, объекта незавершенного строительства, расположенного на земельном участке	—
8.	Вид (виды) разрешенного использования	Под автомобильную дорогу "Магарамкент-Ахты-Рутул"
8.1.	Дополнительные сведения об использовании земельного участка	—
9.	Сведения о земельных участках (землях общего пользования, территории общего пользования), посредством которых обеспечивается доступ	—
10.	Иные сведения	—

4. Пояснения к сведениям об уточняемом земельном участке с кадастровым номером 05:10:000011:1040 :

1.	—

1. Сведения о характерных точках границ уточняемого земельного участка с кадастровым номером 05:10:000011:1041

Система координат МСК-05 **Зона №** 1

Обозначение характерных точек границ	Координаты, м				Метод определения координат	Формулы, примененные для расчета средней квадратической погрешности определения координат характерных точек границ (M_t), с подставленными в такие формулы значениями и итоговые (вычисленные) значения M_t, м	Описание закрепления точки
	содержатся в Едином государственном реестре недвижимости		определены в результате выполнения комплексных кадастровых работ				
	X	Y	X	Y			
1	2	3	4	5	6	7	8
385	60670,14	413496,02	—	—	—	—	—
386	60630,83	413523,56	—	—	—	—	—
387	60619,72	413510,85	—	—	—	—	—
388	60618,61	413498,14	—	—	—	—	—
389	60642,27	413471,21	—	—	—	—	—
385	60670,14	413496,02	—	—	—	—	—

КАРТА-ПЛАН ТЕРРИТОРИИ

Сведения об уточняемых земельных участках, необходимые для исправления реестровых ошибок в сведениях о местоположении их границ

2. Сведения о частях границ уточняемого земельного участка с кадастровым номером 05:10:000011:1041

Обозначение части границ		Горизонтальное проложение (S), м	Описание прохождения части границ	Сведения о согласовании местоположения границ(согласовано/спорное)
от т.	до т.			
1	2	3	4	5
—	—	—	—	—

3. Характеристики уточняемого земельного участка с кадастровым номером 05:10:000011:1041

№ п/п	Наименование характеристик земельного участка	Значение характеристики
1	2	3
1.	Сведения об адресе земельного участка	—
1.1.	Сведения об ином месте нахождения земельного участка, не являющегося объектом адресации, в структурированном виде	Республика Дагестан, р-н Магарамкентский, с Гильяр, ул В.Эмирова, д 15
1.2.	Дополнительные сведения о месте нахождения земельного участка	—
2.	Площадь земельного участка ± величина погрешности определения(вычисления) площади (**Р ± ΔР**), **м^2**	1400±—
3.	Формула, примененная для вычисления предельной погрешности определения площади земельного участка, с подставленными значениями и итоговые (вычисленные) значения (**ΔР**), м2	—
4.	Площадь земельного участка согласно сведениям Единого государственного реестра недвижимости (**Ркад**), **м^2**	1400
5.	Оценка расхождения **Р** и **Ркад (Р – Ркад), м^2**	0
6.	Предельный минимальный и максимальный размеры земельного участка (**Рмин и Рмакс), м^2**	—
7.	Кадастровый или иной государственный учетный номер (инвентарный) здания, сооружения, объекта незавершенного строительства, расположенного на земельном участке	—
8.	Вид (виды) разрешенного использования	Для ведения личного подсобного хозяйства
8.1.	Дополнительные сведения об использовании земельного участка	—
9.	Сведения о земельных участках (землях общего пользования, территории общего пользования), посредством которых обеспечивается доступ	—
10.	Иные сведения	—

4. Пояснения к сведениям об уточняемом земельном участке с кадастровым номером 05:10:000011:1041 :

1.	—

КАРТА-ПЛАН ТЕРРИТОРИИ

Сведения об уточняемых земельных участках, необходимые для исправления реестровых ошибок в сведениях о местоположении их границ

1. Сведения о характерных точках границ уточняемого земельного участка с кадастровым номером 05:10:000011:1045

Система координат МСК-05 **Зона №** 1

Обозначение характерных точек границ	Координаты, м				Метод определения координат	Формулы, примененные для расчета средней квадратической погрешности определения координат характерных точек границ (M_t), с подставленными в такие формулы значениями и итоговые (вычисленные) значения M_t, м	Описание закрепления точки
	содержатся в Едином государственном реестре недвижимости		определены в результате выполнения комплексных кадастровых работ				
	X	Y	X	Y			
1	2	3	4	5	6	7	8
н37У	—	—	61281,05	414485,81	Метод спутниковых геодезических измерений (определений)	Mt = (Mt1 + Mt2) / 2 = (0,1 + 0,1) / 2 = 0,1 м	—
н38У	—	—	61291,23	414495,74	Метод спутниковых геодезических измерений (определений)	Mt = (Mt1 + Mt2) / 2 = (0,1 + 0,1) / 2 = 0,1 м	—
н39У	—	—	61272,26	414516,84	Метод спутниковых геодезических измерений (определений)	Mt = (Mt1 + Mt2) / 2 = (0,1 + 0,1) / 2 = 0,1 м	—
н40У	—	—	61251,18	414485,76	Метод спутниковых геодезических измерений (определений)	Mt = (Mt1 + Mt2) / 2 = (0,1 + 0,1) / 2 = 0,1 м	—
н41У	—	—	61266,37	414471,51	Метод спутниковых геодезических измерений (определений)	Mt = (Mt1 + Mt2) / 2 = (0,1 + 0,1) / 2 = 0,1 м	—
34	61296,23	414488,61	—	—	—	—	—
35	61284,98	414514,33	—	—	—	—	—
36	61260,89	414486,03	—	—	—	—	—
37	61277,41	414468,48	—	—	—	—	—

КАРТА-ПЛАН ТЕРРИТОРИИ

Сведения об уточняемых земельных участках, необходимые для исправления реестровых ошибок в сведениях о местоположении их границ

н37У	—	—	61281,05	414485,81	Метод спутниковых геодезических измерений (определений)	Mt = (Mt1 + Mt2) / 2 = (0,1 + 0,1) / 2 = 0,1 м	—

2. Сведения о частях границ уточняемого земельного участка с кадастровым номером 05:10:000011:1045

Обозначение части границ		Горизонтальное проложение (S), м	Описание прохождения части границ	Сведения о согласовании местоположения границ(согласовано/спорное)
от т.	до т.			
1	2	3	4	5
н37У	н38У	14,22	—	согласовано
н38У	н39У	28,37	—	согласовано
н39У	н40У	37,55	—	согласовано
н40У	н41У	20,83	—	согласовано
н41У	н37У	20,49	—	согласовано

3. Характеристики уточняемого земельного участка с кадастровым номером 05:10:000011:1045

№ п/п	Наименование характеристик земельного участка	Значение характеристики
1	2	3
1.	Сведения об адресе земельного участка	—
1.1.	Сведения об ином месте нахождения земельного участка, не являющегося объектом адресации, в структурированном виде	Республика Дагестан, р-н Магарамкентский, с Гильяр, ул С.Стальского, уч 72
1.2.	Дополнительные сведения о месте нахождения земельного участка	—
2.	Площадь земельного участка ± величина погрешности определения(вычисления) площади (**Р ± ΔР**), **м²**	878±—
3.	Формула, примененная для вычисления предельной погрешности определения площади земельного участка, с подставленными значениями и итоговые (вычисленные) значения (**ΔР**), м2	—
4.	Площадь земельного участка согласно сведениям Единого государственного реестра недвижимости (**Ркад**), **м²**	800
5.	Оценка расхождения **Р** и **Ркад (Р – Ркад), м²**	78
6.	Предельный минимальный и максимальный размеры земельного участка (**Рмин и Рмакс), м²**	—
7.	Кадастровый или иной государственный учетный номер (инвентарный) здания, сооружения, объекта незавершенного строительства, расположенного на земельном участке	—
8.	Вид (виды) разрешенного использования	Для ведения личного подсобного хозяйства

КАРТА-ПЛАН ТЕРРИТОРИИ

Сведения об уточняемых земельных участках, необходимые для исправления реестровых ошибок в сведениях о местоположении их границ

1	2	3
8.1.	Дополнительные сведения об использовании земельного участка	—
9.	Сведения о земельных участках (землях общего пользования, территории общего пользования), посредством которых обеспечивается доступ	—
10.	Иные сведения	—

4. Пояснения к сведениям об уточняемом земельном участке с кадастровым номером 05:10:000011:1045 :

1.	—

1. Сведения о характерных точках границ уточняемого земельного участка с кадастровым номером 05:10:000011:1046

Система координат МСК-05 **Зона №** 1

Обозначение характерных точек границ	Координаты, м				Метод определения координат	Формулы, примененные для расчета средней квадратической погрешности определения координат характерных точек границ (M_t), с подставленными в такие формулы значениями и итоговые (вычисленные) значения M_t, м	Описание закрепления точки
	содержатся в Едином государственном реестре недвижимости		определены в результате выполнения комплексных кадастровых работ				
	X	Y	X	Y			
1	2	3	4	5	6	7	8
н42У	—	—	61301,48	414450,96	Метод спутниковых геодезических измерений (определений)	Mt = (Mt1 + Mt2) / 2 = (0,1 + 0,1) / 2 = 0,1 м	—
н37У	—	—	61281,05	414485,81	Метод спутниковых геодезических измерений (определений)	Mt = (Mt1 + Mt2) / 2 = (0,1 + 0,1) / 2 = 0,1 м	—
н41У	—	—	61266,37	414471,51	Метод спутниковых геодезических измерений (определений)	Mt = (Mt1 + Mt2) / 2 = (0,1 + 0,1) / 2 = 0,1 м	—
н43У	—	—	61261,25	414466,62	Метод спутниковых геодезических измерений (определений)	Mt = (Mt1 + Mt2) / 2 = (0,1 + 0,1) / 2 = 0,1 м	—

КАРТА-ПЛАН ТЕРРИТОРИИ

Сведения об уточняемых земельных участках, необходимые для исправления реестровых ошибок в сведениях о местоположении их границ

н44У	—	—	61268,60	414454,60	Метод спутниковых геодезических измерений (определений)	Mt = (Mt1 + Mt2) / 2 = (0,1 + 0,1) / 2 = 0,1 м	—
н45У	—	—	61273,01	414449,04	Метод спутниковых геодезических измерений (определений)	Mt = (Mt1 + Mt2) / 2 = (0,1 + 0,1) / 2 = 0,1 м	—
н46У	—	—	61274,40	414448,72	Метод спутниковых геодезических измерений (определений)	Mt = (Mt1 + Mt2) / 2 = (0,1 + 0,1) / 2 = 0,1 м	—
н47У	—	—	61282,66	414446,82	Метод спутниковых геодезических измерений (определений)	Mt = (Mt1 + Mt2) / 2 = (0,1 + 0,1) / 2 = 0,1 м	—
н48У	—	—	61285,01	414446,89	Метод спутниковых геодезических измерений (определений)	Mt = (Mt1 + Mt2) / 2 = (0,1 + 0,1) / 2 = 0,1 м	—
н49У	—	—	61291,19	414445,96	Метод спутниковых геодезических измерений (определений)	Mt = (Mt1 + Mt2) / 2 = (0,1 + 0,1) / 2 = 0,1 м	—
38	61314,13	414447,72	—	—	—	—	—
34	61296,23	414488,61	—	—	—	—	—
37	61277,41	414468,48	—	—	—	—	—
39	61303,11	414441,16	—	—	—	—	—
н42У	—	—	61301,48	414450,96	Метод спутниковых геодезических измерений (определений)	Mt = (Mt1 + Mt2) / 2 = (0,1 + 0,1) / 2 = 0,1 м	—

2. Сведения о частях границ уточняемого земельного участка с кадастровым номером 05:10:000011:1046

Обозначение части границ		Горизонтальное проложение (S), м	Описание прохождения части границ	Сведения о согласовании местоположения границ(согласовано/спорное)
от т.	до т.			

КАРТА-ПЛАН ТЕРРИТОРИИ

Сведения об уточняемых земельных участках, необходимые для исправления реестровых ошибок в сведениях о местоположении их границ

1	2	3	4	5
н42У	н37У	40,40	—	согласовано
н37У	н41У	20,49	—	согласовано
н41У	н43У	7,08	—	согласовано
н43У	н44У	14,09	—	согласовано
н44У	н45У	7,10	—	согласовано
н45У	н46У	1,43	—	согласовано
н46У	н47У	8,48	—	согласовано
н47У	н48У	2,35	—	согласовано
н48У	н49У	6,25	—	согласовано
н49У	н42У	11,44	—	согласовано

3. Характеристики уточняемого земельного участка с кадастровым номером 05:10:000011:1046

№ п/п	Наименование характеристик земельного участка	Значение характеристики
1	2	3
1.	Сведения об адресе земельного участка	—
1.1.	Сведения об ином месте нахождения земельного участка, не являющегося объектом адресации, в структурированном виде	Республика Дагестан, р-н Магарамкентский, с Гильяр, ул С.Стальского, уч 72
1.2.	Дополнительные сведения о месте нахождения земельного участка	—
2.	Площадь земельного участка ± величина погрешности определения(вычисления) площади (**Р ± ΔР**), **м²**	873±—
3.	Формула, примененная для вычисления предельной погрешности определения площади земельного участка, с подставленными значениями и итоговые (вычисленные) значения (**ΔР**), м2	—
4.	Площадь земельного участка согласно сведениям Единого государственного реестра недвижимости (**Ркад**), **м²**	800
5.	Оценка расхождения **Р** и **Ркад (Р – Ркад), м²**	73
6.	Предельный минимальный и максимальный размеры земельного участка (**Рмин и Рмакс), м²**	—
7.	Кадастровый или иной государственный учетный номер (инвентарный) здания, сооружения, объекта незавершенного строительства, расположенного на земельном участке	—
8.	Вид (виды) разрешенного использования	Для ведения личного подсобного хозяйства
8.1.	Дополнительные сведения об использовании земельного участка	—
9.	Сведения о земельных участках (землях общего пользования, территории	—

КАРТА-ПЛАН ТЕРРИТОРИИ

Сведения об уточняемых земельных участках, необходимые для исправления реестровых ошибок в сведениях о местоположении их границ

1	2	3
	общего пользования), посредством которых обеспечивается доступ	
10.	Иные сведения	—

4. Пояснения к сведениям об уточняемом земельном участке с кадастровым номером 05:10:000011:1046 :

1.	—

1. Сведения о характерных точках границ уточняемого земельного участка с кадастровым номером 05:10:000011:1049

Система координат МСК-05 **Зона №** 1

Обозначение характерных точек границ	Координаты, м				Метод определения координат	Формулы, примененные для расчета средней квадратической погрешности определения координат характерных точек границ (M_t), с подставленными в такие формулы значениями и итоговые (вычисленные) значения M_t, м	Описание закрепления точки
	содержатся в Едином государственном реестре недвижимости		определены в результате выполнения комплексных кадастровых работ				
	X	Y	X	Y			
1	2	3	4	5	6	7	8
390	60707,13	414241,14	—	—	—	—	—
391	60726,39	414280,99	—	—	—	—	—
392	60686,84	414301,02	—	—	—	—	—
393	60666,47	414260,67	—	—	—	—	—
390	60707,13	414241,14	—	—	—	—	—

2. Сведения о частях границ уточняемого земельного участка с кадастровым номером 05:10:000011:1049

Обозначение части границ		Горизонтальное проложение (S), м	Описание прохождения части границ	Сведения о согласовании местоположения границ(согласовано/спорное)
от т.	до т.			
1	2	3	4	5
—	—	—	—	—

3. Характеристики уточняемого земельного участка с кадастровым номером 05:10:000011:1049

№ п/п	Наименование характеристик земельного участка	Значение характеристики
1	2	3
1.	Сведения об адресе земельного участка	—
1.1.	Сведения об ином месте нахождения земельного участка, не являющегося объектом адресации, в структурированном виде	Республика Дагестан, р-н Магарамкентский, с Гильяр, ул Т.Хрюгского, д 27

КАРТА-ПЛАН ТЕРРИТОРИИ

Сведения об уточняемых земельных участках, необходимые для исправления реестровых ошибок в сведениях о местоположении их границ

1	2	3
1.2.	Дополнительные сведения о месте нахождения земельного участка	—
2.	Площадь земельного участка ± величина погрешности определения(вычисления) площади (**Р ± ΔР**), **м²**	2000± —
3.	Формула, примененная для вычисления предельной погрешности определения площади земельного участка, с подставленными значениями и итоговые (вычисленные) значения (**ΔР**), м2	—
4.	Площадь земельного участка согласно сведениям Единого государственного реестра недвижимости (**Ркад**), **м²**	2000
5.	Оценка расхождения **Р** и **Ркад (Р – Ркад), м²**	0
6.	Предельный минимальный и максимальный размеры земельного участка (**Рмин и Рмакс), м²**	—
7.	Кадастровый или иной государственный учетный номер (инвентарный) здания, сооружения, объекта незавершенного строительства, расположенного на земельном участке	—
8.	Вид (виды) разрешенного использования	для личного подсобного хозяйства
8.1.	Дополнительные сведения об использовании земельного участка	—
9.	Сведения о земельных участках (землях общего пользования, территории общего пользования), посредством которых обеспечивается доступ	—
10.	Иные сведения	—

4. Пояснения к сведениям об уточняемом земельном участке с кадастровым номером 05:10:000011:1049 :

1.	—

1. Сведения о характерных точках границ уточняемого земельного участка с кадастровым номером 05:10:000011:1051

Система координат МСК-05 **Зона №** 1

Обозначение характерных точек границ	Координаты, м				Метод определения координат	Формулы, примененные для расчета средней квадратической погрешности определения координат характерных точек границ (M_t), с подставленными в такие формулы значениями и итоговые (вычисленные) значения M_t, м	Описание закрепления точки
	содержатся в Едином государственном реестре недвижимости		определены в результате выполнения комплексных кадастровых работ				
	X	Y	X	Y			
1	2	3	4	5	6	7	8
394	60707,06	414024,00	—	—	—	—	—

КАРТА-ПЛАН ТЕРРИТОРИИ

Сведения об уточняемых земельных участках, необходимые для исправления реестровых ошибок в сведениях о местоположении их границ

395	60690,63	414033,32	—	—	—	—	—
396	60718,56	414087,82	—	—	—	—	—
397	60700,93	414096,14	—	—	—	—	—
398	60659,56	414012,45	—	—	—	—	—
399	60691,45	413994,15	—	—	—	—	—
394	60707,06	414024,00	—	—	—	—	—

2. Сведения о частях границ уточняемого земельного участка с кадастровым номером 05:10:000011:1051

Обозначение части границ		Горизонтальное проложение (S), м	Описание прохождения части границ	Сведения о согласовании местоположения границ(согласовано/спорное)
от т.	до т.			
1	2	3	4	5
—	—	—	—	—

3. Характеристики уточняемого земельного участка с кадастровым номером 05:10:000011:1051

№ п/п	Наименование характеристик земельного участка	Значение характеристики
1	2	3
1.	Сведения об адресе земельного участка	—
1.1.	Сведения об ином месте нахождения земельного участка, не являющегося объектом адресации, в структурированном виде	Республика Дагестан, р-н Магарамкентский, с Гильяр, ул В.Эмирова, д 47
1.2.	Дополнительные сведения о месте нахождения земельного участка	—
2.	Площадь земельного участка ± величина погрешности определения(вычисления) площади (**Р ± ΔР**), **м²**	2400±—
3.	Формула, примененная для вычисления предельной погрешности определения площади земельного участка, с подставленными значениями и итоговые (вычисленные) значения (**ΔР**), м2	—
4.	Площадь земельного участка согласно сведениям Единого государственного реестра недвижимости (**Ркад**), **м²**	2400
5.	Оценка расхождения **Р** и **Ркад (Р – Ркад), м²**	0
6.	Предельный минимальный и максимальный размеры земельного участка (**Рмин и Рмакс), м²**	—
7.	Кадастровый или иной государственный учетный номер (инвентарный) здания, сооружения, объекта незавершенного строительства, расположенного на земельном участке	—
8.	Вид (виды) разрешенного использования	Для ведения личного подсобного хозяйства
8.1.	Дополнительные сведения об использовании земельного участка	—

КАРТА-ПЛАН ТЕРРИТОРИИ

Сведения об уточняемых земельных участках, необходимые для исправления реестровых ошибок в сведениях о местоположении их границ

1	2	3
9.	Сведения о земельных участках (землях общего пользования, территории общего пользования), посредством которых обеспечивается доступ	—
10.	Иные сведения	—

4. Пояснения к сведениям об уточняемом земельном участке с кадастровым номером 05:10:000011:1051 :

1.	—

1. Сведения о характерных точках границ уточняемого земельного участка с кадастровым номером 05:10:000011:1055

Система координат МСК-05 **Зона № 1**

Обозначение характерных точек границ	Координаты, м				Метод определения координат	Формулы, примененные для расчета средней квадратической погрешности определения координат характерных точек границ (M_t), с подставленными в такие формулы значениями и итоговые (вычисленные) значения M_t, м	Описание закрепления точки
	содержатся в Едином государственном реестре недвижимости		определены в результате выполнения комплексных кадастровых работ				
	X	Y	X	Y			
1	2	3	4	5	6	7	8
400	60846,07	414414,42	—	—	—	—	—
401	60861,74	414445,97	—	—	—	—	—
402	60815,38	414475,20	—	—	—	—	—
403	60799,49	414438,94	—	—	—	—	—
400	60846,07	414414,42	—	—	—	—	—

2. Сведения о частях границ уточняемого земельного участка с кадастровым номером 05:10:000011:1055

Обозначение части границ		Горизонтальное проложение (S), м	Описание прохождения части границ	Сведения о согласовании местоположения границ(согласовано/спорное)
от т.	до т.			
1	2	3	4	5
—	—	—	—	—

3. Характеристики уточняемого земельного участка с кадастровым номером 05:10:000011:1055

№ п/п	Наименование характеристик земельного участка	Значение характеристики
1	2	3
1.	Сведения об адресе земельного участка	—
1.1.	Сведения об ином месте нахождения земельного участка, не являющегося	Республика Дагестан, р-н Магарамкентский, с Гильяр, ул В.Эмирова, д

КАРТА-ПЛАН ТЕРРИТОРИИ

Сведения об уточняемых земельных участках, необходимые для исправления реестровых ошибок в сведениях о местоположении их границ

1	2	3
	объектом адресации, в структурированном виде	60
1.2.	Дополнительные сведения о месте нахождения земельного участка	—
2.	Площадь земельного участка ± величина погрешности определения(вычисления) площади (**Р ± ΔР**), **м²**	2000±—
3.	Формула, примененная для вычисления предельной погрешности определения площади земельного участка, с подставленными значениями и итоговые (вычисленные) значения (**ΔР**), м2	—
4.	Площадь земельного участка согласно сведениям Единого государственного реестра недвижимости (**Ркад**), **м²**	2000
5.	Оценка расхождения **Р** и **Ркад (Р – Ркад), м²**	0
6.	Предельный минимальный и максимальный размеры земельного участка (**Рмин и Рмакс), м²**	—
7.	Кадастровый или иной государственный учетный номер (инвентарный) здания, сооружения, объекта незавершенного строительства, расположенного на земельном участке	—
8.	Вид (виды) разрешенного использования	Для ведения личного подсобного хозяйства
8.1.	Дополнительные сведения об использовании земельного участка	—
9.	Сведения о земельных участках (землях общего пользования, территории общего пользования), посредством которых обеспечивается доступ	—
10.	Иные сведения	—

4. Пояснения к сведениям об уточняемом земельном участке с кадастровым номером 05:10:000011:1055 :

1.	—

1. Сведения о характерных точках границ уточняемого земельного участка с кадастровым номером 05:10:000011:1065

Система координат МСК-05 **Зона №** 1

Обозначение характерных точек границ	**Координаты, м**				**Метод определения координат**	**Формулы, примененные для расчета средней квадратической погрешности определения координат характерных точек границ (M_t), с подставленными в такие формулы значениями и итоговые (вычисленные) значения M_t, м**	**Описание закрепления точки**
	содержатся в Едином государственном реестре недвижимости		**определены в результате выполнения комплексных кадастровых работ**				
	X	**Y**	**X**	**Y**			
1	**2**	**3**	**4**	**5**	**6**	**7**	**8**

КАРТА-ПЛАН ТЕРРИТОРИИ

Сведения об уточняемых земельных участках, необходимые для исправления реестровых ошибок в сведениях о местоположении их границ

404	60765,36	414011,12	—	—	—	—	—
405	60770,72	414021,78	—	—	—	—	—
406	60763,32	414025,58	—	—	—	—	—
407	60757,85	414014,90	—	—	—	—	—
404	60765,36	414011,12	—	—	—	—	—

2. Сведения о частях границ уточняемого земельного участка с кадастровым номером 05:10:000011:1065

Обозначение части границ		Горизонтальное проложение (S), м	Описание прохождения части границ	Сведения о согласовании местоположения границ(согласовано/спорное)
от т.	до т.			
1	2	3	4	5
—	—	—	—	—

3. Характеристики уточняемого земельного участка с кадастровым номером 05:10:000011:1065

№ п/п	Наименование характеристик земельного участка	Значение характеристики
1	2	3
1.	Сведения об адресе земельного участка	—
1.1.	Сведения об ином месте нахождения земельного участка, не являющегося объектом адресации, в структурированном виде	Республика Дагестан, р-н Магарамкентский, с Гильяр, ул Лезгинцева, д 38
1.2.	Дополнительные сведения о месте нахождения земельного участка	—
2.	Площадь земельного участка ± величина погрешности определения(вычисления) площади (**Р ± ΔР**), **м²**	100±—
3.	Формула, примененная для вычисления предельной погрешности определения площади земельного участка, с подставленными значениями и итоговые (вычисленные) значения (**ΔР**), м2	—
4.	Площадь земельного участка согласно сведениям Единого государственного реестра недвижимости (**Ркад**), **м²**	100
5.	Оценка расхождения **Р** и **Ркад (Р – Ркад), м²**	0
6.	Предельный минимальный и максимальный размеры земельного участка (**Рмин и Рмакс), м²**	—
7.	Кадастровый или иной государственный учетный номер (инвентарный) здания, сооружения, объекта незавершенного строительства, расположенного на земельном участке	—
8.	Вид (виды) разрешенного использования	для ведения личного подсобного хозяйства
8.1.	Дополнительные сведения об использовании земельного участка	—
9.	Сведения о земельных участках (землях общего пользования, территории общего пользования), посредством которых обеспечивается доступ	—

КАРТА-ПЛАН ТЕРРИТОРИИ

Сведения об уточняемых земельных участках, необходимые для исправления реестровых ошибок в сведениях о местоположении их границ

1	2	3
10.	Иные сведения	—

4. Пояснения к сведениям об уточняемом земельном участке с кадастровым номером 05:10:000011:1065 :

1.	—

1. Сведения о характерных точках границ уточняемого земельного участка с кадастровым номером 05:10:000011:1070

Система координат МСК-05 **Зона №** 1

Обозначение характерных точек границ	Координаты, м				Метод определения координат	Формулы, примененные для расчета средней квадратической погрешности определения координат характерных точек границ (M_t), с подставленными в такие формулы значениями и итоговые (вычисленные) значения M_t, м	Описание закрепления точки
	содержатся в Едином государственном реестре недвижимости		определены в результате выполнения комплексных кадастровых работ				
	X	Y	X	Y			
1	2	3	4	5	6	7	8
408	60557,80	413330,31	—	—	—	—	—
409	60570,01	413342,88	—	—	—	—	—
410	60508,36	413403,63	—	—	—	—	—
411	60496,59	413391,08	—	—	—	—	—
408	60557,80	413330,31	—	—	—	—	—

2. Сведения о частях границ уточняемого земельного участка с кадастровым номером 05:10:000011:1070

Обозначение части границ		Горизонтальное проложение (S), м	Описание прохождения части границ	Сведения о согласовании местоположения границ(согласовано/спорное)
от т.	до т.			
1	2	3	4	5
—	—	—	—	—

3. Характеристики уточняемого земельного участка с кадастровым номером 05:10:000011:1070

№ п/п	Наименование характеристик земельного участка	Значение характеристики
1	2	3
1.	Сведения об адресе земельного участка	—
1.1.	Сведения об ином месте нахождения земельного участка, не являющегося объектом адресации, в структурированном виде	Республика Дагестан, р-н Магарамкентский, с Гильяр, ул Хаджи-Давуда, д 7
1.2.	Дополнительные сведения о месте нахождения земельного участка	—

КАРТА-ПЛАН ТЕРРИТОРИИ

Сведения об уточняемых земельных участках, необходимые для исправления реестровых ошибок в сведениях о местоположении их границ

1	2	3
2.	Площадь земельного участка ± величина погрешности определения(вычисления) площади (**Р ± ΔР**), **м²**	1500±—
3.	Формула, примененная для вычисления предельной погрешности определения площади земельного участка, с подставленными значениями и итоговые (вычисленные) значения (**ΔР**), м2	—
4.	Площадь земельного участка согласно сведениям Единого государственного реестра недвижимости (**Ркад**), **м²**	1500
5.	Оценка расхождения **Р** и **Ркад (Р – Ркад), м²**	0
6.	Предельный минимальный и максимальный размеры земельного участка (**Рмин и Рмакс), м²**	—
7.	Кадастровый или иной государственный учетный номер (инвентарный) здания, сооружения, объекта незавершенного строительства, расположенного на земельном участке	—
8.	Вид (виды) разрешенного использования	Для ведения личного подсобного хозяйства
8.1.	Дополнительные сведения об использовании земельного участка	—
9.	Сведения о земельных участках (землях общего пользования, территории общего пользования), посредством которых обеспечивается доступ	—
10.	Иные сведения	—

4. Пояснения к сведениям об уточняемом земельном участке с кадастровым номером 05:10:000011:1070 :

1.	—

1. Сведения о характерных точках границ уточняемого земельного участка с кадастровым номером 05:10:000011:1087

Система координат МСК-05 **Зона №** 1

Обозначение характерных точек границ	Координаты, м				Метод определения координат	Формулы, примененные для расчета средней квадратической погрешности определения координат характерных точек границ (M_t), с подставленными в такие формулы значениями и итоговые (вычисленные) значения M_t, м	Описание закрепления точки
	содержатся в Едином государственном реестре недвижимости		определены в результате выполнения комплексных кадастровых работ				
	X	Y	X	Y			
1	2	3	4	5	6	7	8
412	60700,28	413474,68	—	—	—	—	—
413	60729,31	413509,44	—	—	—	—	—

КАРТА-ПЛАН ТЕРРИТОРИИ

Сведения об уточняемых земельных участках, необходимые для исправления реестровых ошибок в сведениях о местоположении их границ

414	60708,13	413528,51	—	—	—	—	—
415	60678,49	413492,17	—	—	—	—	—
412	60700,28	413474,68	—	—	—	—	—

2. Сведения о частях границ уточняемого земельного участка с кадастровым номером 05:10:000011:1087

Обозначение части границ		Горизонтальное проложение (S), м	Описание прохождения части границ	Сведения о согласовании местоположения границ(согласовано/спорное)
от т.	до т.			
1	2	3	4	5
—	—	—	—	—

3. Характеристики уточняемого земельного участка с кадастровым номером 05:10:000011:1087

№ п/п	Наименование характеристик земельного участка	Значение характеристики
1	2	3
1.	Сведения об адресе земельного участка	—
1.1.	Сведения об ином месте нахождения земельного участка, не являющегося объектом адресации, в структурированном виде	Республика Дагестан, р-н Магарамкентский, с Гильяр
1.2.	Дополнительные сведения о месте нахождения земельного участка	—
2.	Площадь земельного участка ± величина погрешности определения(вычисления) площади (**Р ± ΔР**), **м^2**	1300±—
3.	Формула, примененная для вычисления предельной погрешности определения площади земельного участка, с подставленными значениями и итоговые (вычисленные) значения (**ΔР**), м2	—
4.	Площадь земельного участка согласно сведениям Единого государственного реестра недвижимости (**Ркад**), **м^2**	1300
5.	Оценка расхождения **Р** и **Ркад (Р – Ркад), м^2**	0
6.	Предельный минимальный и максимальный размеры земельного участка (**Рмин и Рмакс), м^2**	—
7.	Кадастровый или иной государственный учетный номер (инвентарный) здания, сооружения, объекта незавершенного строительства, расположенного на земельном участке	—
8.	Вид (виды) разрешенного использования	Для ведения личного подсобного хозяйства
8.1.	Дополнительные сведения об использовании земельного участка	—
9.	Сведения о земельных участках (землях общего пользования, территории общего пользования), посредством которых обеспечивается доступ	—
10.	Иные сведения	—

КАРТА-ПЛАН ТЕРРИТОРИИ

Сведения об уточняемых земельных участках, необходимые для исправления реестровых ошибок в сведениях о местоположении их границ

4. Пояснения к сведениям об уточняемом земельном участке с кадастровым номером 05:10:000011:1087 :

1.	—

1. Сведения о характерных точках границ уточняемого земельного участка с кадастровым номером 05:10:000011:1094

Система координат МСК-05 **Зона №** 1

Обозначение характерных точек границ	Координаты, м				Метод определения координат	Формулы, примененные для расчета средней квадратической погрешности определения координат характерных точек границ (M_t), с подставленными в такие формулы значениями и итоговые (вычисленные) значения M_t, м	Описание закрепления точки
	содержатся в Едином государственном реестре недвижимости		определены в результате выполнения комплексных кадастровых работ				
	X	Y	X	Y			
1	2	3	4	5	6	7	8
416	60370,50	412806,67	—	—	—	—	—
417	60389,13	412827,15	—	—	—	—	—
418	60344,58	412867,59	—	—	—	—	—
419	60325,26	412846,10	—	—	—	—	—
416	60370,50	412806,67	—	—	—	—	—

2. Сведения о частях границ уточняемого земельного участка с кадастровым номером 05:10:000011:1094

Обозначение части границ		Горизонтальное проложение (S), м	Описание прохождения части границ	Сведения о согласовании местоположения границ(согласовано/спорное)
от т.	до т.			
1	2	3	4	5
—	—	—	—	—

3. Характеристики уточняемого земельного участка с кадастровым номером 05:10:000011:1094

№ п/п	Наименование характеристик земельного участка	Значение характеристики
1	2	3
1.	Сведения об адресе земельного участка	—
1.1.	Сведения об ином месте нахождения земельного участка, не являющегося объектом адресации, в структурированном виде	Республика Дагестан, р-н Магарамкентский, с. Гильяр, ул. Шоссейная, д. 8
1.2.	Дополнительные сведения о месте нахождения земельного участка	—
2.	Площадь земельного участка ± величина погрешности определения(вычисления) площади (**Р ± ΔР**), **м²**	1700±—

КАРТА-ПЛАН ТЕРРИТОРИИ

Сведения об уточняемых земельных участках, необходимые для исправления реестровых ошибок в сведениях о местоположении их границ

1	2	3
3.	Формула, примененная для вычисления предельной погрешности определения площади земельного участка, с подставленными значениями и итоговые (вычисленные) значения (**ΔР**), м2	—
4.	Площадь земельного участка согласно сведениям Единого государственного реестра недвижимости (**Ркад**), **м²**	1700
5.	Оценка расхождения **Р** и **Ркад (Р – Ркад), м²**	0
6.	Предельный минимальный и максимальный размеры земельного участка (**Рмин и Рмакс), м²**	—
7.	Кадастровый или иной государственный учетный номер (инвентарный) здания, сооружения, объекта незавершенного строительства, расположенного на земельном участке	—
8.	Вид (виды) разрешенного использования	для ведения личного подсобного хозяйства
8.1.	Дополнительные сведения об использовании земельного участка	—
9.	Сведения о земельных участках (землях общего пользования, территории общего пользования), посредством которых обеспечивается доступ	—
10.	Иные сведения	—

4. Пояснения к сведениям об уточняемом земельном участке с кадастровым номером 05:10:000011:1094 :

1.	—

1. Сведения о характерных точках границ уточняемого земельного участка с кадастровым номером 05:10:000011:1112

Система координат МСК-05 **Зона №** 1

Обозначение характерных точек границ	Координаты, м				Метод определения координат	Формулы, примененные для расчета средней квадратической погрешности определения координат характерных точек границ (M_t), с подставленными в такие формулы значениями и итоговые (вычисленные) значения M_t, м	Описание закрепления точки
	содержатся в Едином государственном реестре недвижимости		определены в результате выполнения комплексных кадастровых работ				
	X	Y	X	Y			
1	2	3	4	5	6	7	8
420	61101,64	414590,87	—	—	—	—	—
421	61143,92	414656,54	—	—	—	—	—
422	61128,30	414667,85	—	—	—	—	—
423	61088,11	414600,43	—	—	—	—	—

КАРТА-ПЛАН ТЕРРИТОРИИ

Сведения об уточняемых земельных участках, необходимые для исправления реестровых ошибок в сведениях о местоположении их границ

420	61101,64	414590,87	—	—	—	—	—

2. Сведения о частях границ уточняемого земельного участка с кадастровым номером 05:10:000011:1112

Обозначение части границ		Горизонтальное проложение (S), м	Описание прохождения части границ	Сведения о согласовании местоположения границ(согласовано/спорное)
от т.	до т.			
1	2	3	4	5
—	—	—	—	—

3. Характеристики уточняемого земельного участка с кадастровым номером 05:10:000011:1112

№ п/п	Наименование характеристик земельного участка	Значение характеристики
1	2	3
1.	Сведения об адресе земельного участка	—
1.1.	Сведения об ином месте нахождения земельного участка, не являющегося объектом адресации, в структурированном виде	Республика Дагестан, р-н Магарамкентский, с. Гильяр, ул. М.Лезгинцева, 69
1.2.	Дополнительные сведения о месте нахождения земельного участка	—
2.	Площадь земельного участка ± величина погрешности определения(вычисления) площади (**Р ± ΔР**), **м^2**	1400± —
3.	Формула, примененная для вычисления предельной погрешности определения площади земельного участка, с подставленными значениями и итоговые (вычисленные) значения (**ΔР**), м2	—
4.	Площадь земельного участка согласно сведениям Единого государственного реестра недвижимости (**Ркад**), **м^2**	1400
5.	Оценка расхождения **Р** и **Ркад (Р – Ркад), м^2**	0
6.	Предельный минимальный и максимальный размеры земельного участка (**Рмин и Рмакс), м^2**	—
7.	Кадастровый или иной государственный учетный номер (инвентарный) здания, сооружения, объекта незавершенного строительства, расположенного на земельном участке	—
8.	Вид (виды) разрешенного использования	Для индивидуального жилищного строительства
8.1.	Дополнительные сведения об использовании земельного участка	—
9.	Сведения о земельных участках (землях общего пользования, территории общего пользования), посредством которых обеспечивается доступ	—
10.	Иные сведения	—

4. Пояснения к сведениям об уточняемом земельном участке с кадастровым номером 05:10:000011:1112 :

1.	—

КАРТА-ПЛАН ТЕРРИТОРИИ

Сведения об уточняемых земельных участках, необходимые для исправления реестровых ошибок в сведениях о местоположении их границ

1. Сведения о характерных точках границ уточняемого земельного участка с кадастровым номером 05:10:000011:1115

Система координат МСК-05 **Зона №** 1

Обозначение характерных точек границ	Координаты, м				Метод определения координат	Формулы, примененные для расчета средней квадратической погрешности определения координат характерных точек границ (M_t), с подставленными в такие формулы значениями и итоговые (вычисленные) значения M_t, м	Описание закрепления точки
	содержатся в Едином государственном реестре недвижимости		определены в результате выполнения комплексных кадастровых работ				
	X	Y	X	Y			
1	2	3	4	5	6	7	8
424	60937,36	414915,24	—	—	—	—	—
425	60902,45	415003,28	—	—	—	—	—
426	60900,45	415000,28	—	—	—	—	—
427	60899,44	414990,28	—	—	—	—	—
428	60886,37	414927,30	—	—	—	—	—
429	60849,34	414898,34	—	—	—	—	—
430	60852,33	414888,33	—	—	—	—	—
431	60873,34	414894,31	—	—	—	—	—
432	60877,33	414890,31	—	—	—	—	—
433	60905,35	414909,28	—	—	—	—	—
434	60910,35	414911,27	—	—	—	—	—
435	60916,34	414901,27	—	—	—	—	—
424	60937,36	414915,24	—	—	—	—	—

2. Сведения о частях границ уточняемого земельного участка с кадастровым номером 05:10:000011:1115

Обозначение части границ		Горизонтальное проложение (S), м	Описание прохождения части границ	Сведения о согласовании местоположения границ(согласовано/спорное)
от т.	до т.			
1	2	3	4	5
—	—	—	—	—

3. Характеристики уточняемого земельного участка с кадастровым номером 05:10:000011:1115

№ п/п	Наименование характеристик земельного участка	Значение характеристики
1	2	3
1.	Сведения об адресе земельного участка	—

КАРТА-ПЛАН ТЕРРИТОРИИ

Сведения об уточняемых земельных участках, необходимые для исправления реестровых ошибок в сведениях о местоположении их границ

1	2	3
1.1.	Сведения об ином месте нахождения земельного участка, не являющегося объектом адресации, в структурированном виде	Республика Дагестан, р-н Магарамкентский, с Гильяр, ул. Мельничная, д.10
1.2.	Дополнительные сведения о месте нахождения земельного участка	—
2.	Площадь земельного участка ± величина погрешности определения(вычисления) площади (**Р ± ΔР**), **м²**	3588±—
3.	Формула, примененная для вычисления предельной погрешности определения площади земельного участка, с подставленными значениями и итоговые (вычисленные) значения (**ΔР**), м2	—
4.	Площадь земельного участка согласно сведениям Единого государственного реестра недвижимости (**Ркад**), **м²**	3588
5.	Оценка расхождения **Р** и **Ркад (Р – Ркад), м²**	0
6.	Предельный минимальный и максимальный размеры земельного участка (**Рмин и Рмакс), м²**	—
7.	Кадастровый или иной государственный учетный номер (инвентарный) здания, сооружения, объекта незавершенного строительства, расположенного на земельном участке	—
8.	Вид (виды) разрешенного использования	Для ведения личного подсобного хозяйства
8.1.	Дополнительные сведения об использовании земельного участка	—
9.	Сведения о земельных участках (землях общего пользования, территории общего пользования), посредством которых обеспечивается доступ	—
10.	Иные сведения	—

4. Пояснения к сведениям об уточняемом земельном участке с кадастровым номером 05:10:000011:1115 :

1.	—

1. Сведения о характерных точках границ уточняемого земельного участка с кадастровым номером 05:10:000011:1116

Система координат МСК-05 **Зона №** 1

Обозначение характерных точек границ	Координаты, м				Метод определения координат	Формулы, примененные для расчета средней квадратической погрешности определения координат характерных точек границ (M_t), с подставленными в такие формулы значениями и итоговые (вычисленные) значения M_t, м	Описание закрепления точки
	содержатся в Едином государственном реестре недвижимости		определены в результате выполнения комплексных кадастровых работ				
	X	Y	X	Y			

КАРТА-ПЛАН ТЕРРИТОРИИ

Сведения об уточняемых земельных участках, необходимые для исправления реестровых ошибок в сведениях о местоположении их границ

1	2	3	4	5	6	7	8
436	60197,75	414118,84	—	—	—	—	—
437	60148,56	414169,91	—	—	—	—	—
438	60119,64	414087,96	—	—	—	—	—
439	60144,67	414065,88	—	—	—	—	—
436	60197,75	414118,84	—	—	—	—	—

2. Сведения о частях границ уточняемого земельного участка с кадастровым номером 05:10:000011:1116

Обозначение части границ		Горизонтальное проложение (S), м	Описание прохождения части границ	Сведения о согласовании местоположения границ(согласовано/спорное)
от т.	до т.			
1	2	3	4	5
—	—	—	—	—

3. Характеристики уточняемого земельного участка с кадастровым номером 05:10:000011:1116

№ п/п	Наименование характеристик земельного участка	Значение характеристики
1	2	3
1.	Сведения об адресе земельного участка	—
1.1.	Сведения об ином месте нахождения земельного участка, не являющегося объектом адресации, в структурированном виде	Республика Дагестан, р-н Магарамкентский, с Гильяр
1.2.	Дополнительные сведения о месте нахождения земельного участка	—
2.	Площадь земельного участка ± величина погрешности определения(вычисления) площади (**Р ± ΔР**), **м²**	4003±—
3.	Формула, примененная для вычисления предельной погрешности определения площади земельного участка, с подставленными значениями и итоговые (вычисленные) значения (**ΔР**), м2	—
4.	Площадь земельного участка согласно сведениям Единого государственного реестра недвижимости (**Ркад**), **м²**	4003
5.	Оценка расхождения **Р** и **Ркад (Р – Ркад), м²**	0
6.	Предельный минимальный и максимальный размеры земельного участка (**Рмин и Рмакс), м²**	—
7.	Кадастровый или иной государственный учетный номер (инвентарный) здания, сооружения, объекта незавершенного строительства, расположенного на земельном участке	—
8.	Вид (виды) разрешенного использования	Для ведения личного подсобного хозяйства
8.1.	Дополнительные сведения об использовании земельного участка	—

КАРТА-ПЛАН ТЕРРИТОРИИ

Сведения об уточняемых земельных участках, необходимые для исправления реестровых ошибок в сведениях о местоположении их границ

1	2	3
9.	Сведения о земельных участках (землях общего пользования, территории общего пользования), посредством которых обеспечивается доступ	—
10.	Иные сведения	—

4. Пояснения к сведениям об уточняемом земельном участке с кадастровым номером 05:10:000011:1116 :

1.	—

1. Сведения о характерных точках границ уточняемого земельного участка с кадастровым номером 05:10:000011:1117

Система координат МСК-05 **Зона № 1**

Обозначение характерных точек границ	Координаты, м				Метод определения координат	Формулы, примененные для расчета средней квадратической погрешности определения координат характерных точек границ (M_t), с подставленными в такие формулы значениями и итоговые (вычисленные) значения M_t, м	Описание закрепления точки
	содержатся в Едином государственном реестре недвижимости		определены в результате выполнения комплексных кадастровых работ				
	X	Y	X	Y			
1	2	3	4	5	6	7	8
440	60239,35	414078,10	—	—	—	—	—
436	60197,75	414118,84	—	—	—	—	—
439	60144,67	414065,88	—	—	—	—	—
441	60184,71	414026,32	—	—	—	—	—
440	60239,35	414078,10	—	—	—	—	—

2. Сведения о частях границ уточняемого земельного участка с кадастровым номером 05:10:000011:1117

Обозначение части границ		Горизонтальное проложение (S), м	Описание прохождения части границ	Сведения о согласовании местоположения границ(согласовано/спорное)
от т.	до т.			
1	2	3	4	5
—	—	—	—	—

3. Характеристики уточняемого земельного участка с кадастровым номером 05:10:000011:1117

№ п/п	Наименование характеристик земельного участка	Значение характеристики
1	2	3
1.	Сведения об адресе земельного участка	—
1.1.	Сведения об ином месте нахождения земельного участка, не являющегося	Республика Дагестан, р-н Магарамкентский, с Гильяр, улица Ибрагима

КАРТА-ПЛАН ТЕРРИТОРИИ

Сведения об уточняемых земельных участках, необходимые для исправления реестровых ошибок в сведениях о местоположении их границ

1	2	3
	объектом адресации, в структурированном виде	Османова , дом №11 а
1.2.	Дополнительные сведения о месте нахождения земельного участка	—
2.	Площадь земельного участка ± величина погрешности определения(вычисления) площади (**Р ± ΔР**), **м²**	4300±—
3.	Формула, примененная для вычисления предельной погрешности определения площади земельного участка, с подставленными значениями и итоговые (вычисленные) значения (**ΔР**), м2	—
4.	Площадь земельного участка согласно сведениям Единого государственного реестра недвижимости (**Ркад**), **м²**	4300
5.	Оценка расхождения **Р** и **Ркад (Р – Ркад), м²**	0
6.	Предельный минимальный и максимальный размеры земельного участка (**Рмин и Рмакс), м²**	—
7.	Кадастровый или иной государственный учетный номер (инвентарный) здания, сооружения, объекта незавершенного строительства, расположенного на земельном участке	—
8.	Вид (виды) разрешенного использования	Для ведения личного подсобного хозяйства
8.1.	Дополнительные сведения об использовании земельного участка	—
9.	Сведения о земельных участках (землях общего пользования, территории общего пользования), посредством которых обеспечивается доступ	—
10.	Иные сведения	—

4. Пояснения к сведениям об уточняемом земельном участке с кадастровым номером 05:10:000011:1117 :

1.	—

1. Сведения о характерных точках границ уточняемого земельного участка с кадастровым номером 05:10:000011:1118

Система координат МСК-05 **Зона №** 1

Обозначение характерных точек границ	Координаты, м				Метод определения координат	Формулы, примененные для расчета средней квадратической погрешности определения координат характерных точек границ (M_t), с подставленными в такие формулы значениями и итоговые (вычисленные) значения M_t, м	Описание закрепления точки
	содержатся в Едином государственном реестре недвижимости		определены в результате выполнения комплексных кадастровых работ				
	X	Y	X	Y			
1	2	3	4	5	6	7	8

КАРТА-ПЛАН ТЕРРИТОРИИ

Сведения об уточняемых земельных участках, необходимые для исправления реестровых ошибок в сведениях о местоположении их границ

442	61095,35	414792,00	—	—	—	—	—
443	61107,74	414837,91	—	—	—	—	—
444	61065,42	414851,11	—	—	—	—	—
445	61053,24	414805,12	—	—	—	—	—
442	61095,35	414792,00	—	—	—	—	—

2. Сведения о частях границ уточняемого земельного участка с кадастровым номером 05:10:000011:1118

Обозначение части границ		Горизонтальное проложение (S), м	Описание прохождения части границ	Сведения о согласовании местоположения границ(согласовано/спорное)
от т.	до т.			
1	2	3	4	5
—	—	—	—	—

3. Характеристики уточняемого земельного участка с кадастровым номером 05:10:000011:1118

№ п/п	Наименование характеристик земельного участка	Значение характеристики
1	2	3
1.	Сведения об адресе земельного участка	Республика Дагестан, Магарамкентский район, с. Гильяр, ул. Молодежная, 7 (уникальный номер в ГАР: 575f9ee5-2083-4c80-b7f6-8caa3f822fd6)
1.1.	Сведения об ином месте нахождения земельного участка, не являющегося объектом адресации, в структурированном виде	—
1.2.	Дополнительные сведения о месте нахождения земельного участка	—
2.	Площадь земельного участка ± величина погрешности определения(вычисления) площади (**Р ± ΔР**), **м²**	2101±—
3.	Формула, примененная для вычисления предельной погрешности определения площади земельного участка, с подставленными значениями и итоговые (вычисленные) значения (**ΔР**), м2	—
4.	Площадь земельного участка согласно сведениям Единого государственного реестра недвижимости (**Ркад**), **м²**	2101
5.	Оценка расхождения **Р** и **Ркад (Р – Ркад), м²**	0
6.	Предельный минимальный и максимальный размеры земельного участка (**Рмин и Рмакс), м²**	—
7.	Кадастровый или иной государственный учетный номер (инвентарный) здания, сооружения, объекта незавершенного строительства, расположенного на земельном участке	—
8.	Вид (виды) разрешенного использования	Для ведения личного подсобного хозяйства
8.1.	Дополнительные сведения об использовании земельного участка	—

КАРТА-ПЛАН ТЕРРИТОРИИ

Сведения об уточняемых земельных участках, необходимые для исправления реестровых ошибок в сведениях о местоположении их границ

1	2	3
9.	Сведения о земельных участках (землях общего пользования, территории общего пользования), посредством которых обеспечивается доступ	—
10.	Иные сведения	—

4. Пояснения к сведениям об уточняемом земельном участке с кадастровым номером 05:10:000011:1118 :

1.	—

1. Сведения о характерных точках границ уточняемого земельного участка с кадастровым номером 05:10:000011:1126

Система координат МСК-05 **Зона № 1**

Обозначение характерных точек границ	Координаты, м				Метод определения координат	Формулы, примененные для расчета средней квадратической погрешности определения координат характерных точек границ (M_t), с подставленными в такие формулы значениями и итоговые (вычисленные) значения M_t, м	Описание закрепления точки
	содержатся в Едином государственном реестре недвижимости		определены в результате выполнения комплексных кадастровых работ				
	X	Y	X	Y			
1	2	3	4	5	6	7	8
446	60712,10	414678,48	—	—	—	—	—
447	60714,12	414691,48	—	—	—	—	—
448	60698,14	414709,49	—	—	—	—	—
449	60672,22	414784,52	—	—	—	—	—
450	60556,73	414637,25	—	—	—	—	—
451	60572,74	414638,66	—	—	—	—	—
452	60580,07	414644,62	—	—	—	—	—
453	60602,17	414653,59	—	—	—	—	—
454	60615,09	414663,58	—	—	—	—	—
455	60677,10	414678,51	—	—	—	—	—
456	60686,12	414690,51	—	—	—	—	—
457	60692,11	414682,50	—	—	—	—	—
446	60712,10	414678,48	—	—	—	—	—

2. Сведения о частях границ уточняемого земельного участка с кадастровым номером 05:10:000011:1126

Обозначение части границ		Горизонтальное проложение (S), м	Описание прохождения части границ	Сведения о согласовании местоположения границ(согласовано/спорное)
от т.	до т.			

КАРТА-ПЛАН ТЕРРИТОРИИ

Сведения об уточняемых земельных участках, необходимые для исправления реестровых ошибок в сведениях о местоположении их границ

1	2	3	4	5
—	—	—	—	—

3. Характеристики уточняемого земельного участка с кадастровым номером 05:10:000011:1126

№ п/п	Наименование характеристик земельного участка	Значение характеристики
1	2	3
1.	Сведения об адресе земельного участка	—
1.1.	Сведения об ином месте нахождения земельного участка, не являющегося объектом адресации, в структурированном виде	Республика Дагестан, р-н Магарамкентский, с Гильяр
1.2.	Дополнительные сведения о месте нахождения земельного участка	—
2.	Площадь земельного участка ± величина погрешности определения(вычисления) площади (**Р ± ΔР**), **м²**	8001±—
3.	Формула, примененная для вычисления предельной погрешности определения площади земельного участка, с подставленными значениями и итоговые (вычисленные) значения (**ΔР**), м2	—
4.	Площадь земельного участка согласно сведениям Единого государственного реестра недвижимости (**Ркад**), **м²**	8000
5.	Оценка расхождения **Р** и **Ркад (Р – Ркад), м²**	1
6.	Предельный минимальный и максимальный размеры земельного участка (**Рмин и Рмакс), м²**	—
7.	Кадастровый или иной государственный учетный номер (инвентарный) здания, сооружения, объекта незавершенного строительства, расположенного на земельном участке	—
8.	Вид (виды) разрешенного использования	Для ведения личного подсобного хозяйства
8.1.	Дополнительные сведения об использовании земельного участка	—
9.	Сведения о земельных участках (землях общего пользования, территории общего пользования), посредством которых обеспечивается доступ	—
10.	Иные сведения	—

4. Пояснения к сведениям об уточняемом земельном участке с кадастровым номером 05:10:000011:1126 :

1.	—

1. Сведения о характерных точках границ уточняемого земельного участка с кадастровым номером 05:10:000011:1127

Система координат МСК-05 **Зона №** 1

КАРТА-ПЛАН ТЕРРИТОРИИ

Сведения об уточняемых земельных участках, необходимые для исправления реестровых ошибок в сведениях о местоположении их границ

Обозначение характерных точек границ	Координаты, м				Метод определения координат	Формулы, примененные для расчета средней квадратической погрешности определения координат характерных точек границ (M_t), с подставленными в такие формулы значениями и итоговые (вычисленные) значения M_t, м	Описание закрепления точки
	содержатся в Едином государственном реестре недвижимости		определены в результате выполнения комплексных кадастровых работ				
	X	Y	X	Y			
1	2	3	4	5	6	7	8
458	59995,24	412533,20	—	—	—	—	—
459	59960,22	412570,05	—	—	—	—	—
460	59946,72	412555,89	—	—	—	—	—
461	59975,29	412522,95	—	—	—	—	—
462	59978,93	412511,94	—	—	—	—	—
458	59995,24	412533,20	—	—	—	—	—

2. Сведения о частях границ уточняемого земельного участка с кадастровым номером 05:10:000011:1127

Обозначение части границ		Горизонтальное проложение (S), м	Описание прохождения части границ	Сведения о согласовании местоположения границ(согласовано/спорное)
от т.	до т.			
1	2	3	4	5
—	—	—	—	—

3. Характеристики уточняемого земельного участка с кадастровым номером 05:10:000011:1127

№ п/п	Наименование характеристик земельного участка	Значение характеристики
1	2	3
1.	Сведения об адресе земельного участка	—
1.1.	Сведения об ином месте нахождения земельного участка, не являющегося объектом адресации, в структурированном виде	Республика Дагестан, р-н Магарамкентский, с Гильяр
1.2.	Дополнительные сведения о месте нахождения земельного участка	—
2.	Площадь земельного участка ± величина погрешности определения(вычисления) площади (**Р ± ΔР**), **м²**	1100±—
3.	Формула, примененная для вычисления предельной погрешности определения площади земельного участка, с подставленными значениями и итоговые (вычисленные) значения (**ΔР**), м2	—
4.	Площадь земельного участка согласно сведениям Единого государственного реестра недвижимости (**Ркад**), **м²**	1100

КАРТА-ПЛАН ТЕРРИТОРИИ

Сведения об уточняемых земельных участках, необходимые для исправления реестровых ошибок в сведениях о местоположении их границ

1	2	3
5.	Оценка расхождения **Р** и **Ркад (Р – Ркад), м²**	0
6.	Предельный минимальный и максимальный размеры земельного участка (**Рмин и Рмакс), м²**	—
7.	Кадастровый или иной государственный учетный номер (инвентарный) здания, сооружения, объекта незавершенного строительства, расположенного на земельном участке	—
8.	Вид (виды) разрешенного использования	Для ведения личного подсобного хозяйства
8.1.	Дополнительные сведения об использовании земельного участка	—
9.	Сведения о земельных участках (землях общего пользования, территории общего пользования), посредством которых обеспечивается доступ	—
10.	Иные сведения	—

4. Пояснения к сведениям об уточняемом земельном участке с кадастровым номером 05:10:000011:1127 :

1.	—

1. Сведения о характерных точках границ уточняемого земельного участка с кадастровым номером 05:10:000011:1129

Система координат МСК-05 **Зона №** 1

Обозначение характерных точек границ	Координаты, м				Метод определения координат	Формулы, примененные для расчета средней квадратической погрешности определения координат характерных точек границ (M_t), с подставленными в такие формулы значениями и итоговые (вычисленные) значения M_t, м	Описание закрепления точки
	содержатся в Едином государственном реестре недвижимости		определены в результате выполнения комплексных кадастровых работ				
	X	Y	X	Y			
1	2	3	4	5	6	7	8
463	61062,18	414572,63	—	—	—	—	—
464	61075,02	414598,09	—	—	—	—	—
465	60995,64	414643,40	—	—	—	—	—
466	60982,43	414621,41	—	—	—	—	—
463	61062,18	414572,63	—	—	—	—	—

2. Сведения о частях границ уточняемого земельного участка с кадастровым номером 05:10:000011:1129

Обозначение части границ		Горизонтальное проложение (S), м	Описание прохождения части границ	Сведения о согласовании местоположения границ(согласовано/спорное)
от т.	до т.			

КАРТА-ПЛАН ТЕРРИТОРИИ

Сведения об уточняемых земельных участках, необходимые для исправления реестровых ошибок в сведениях о местоположении их границ

1	2	3	4	5
—	—	—	—	—

3. Характеристики уточняемого земельного участка с кадастровым номером 05:10:000011:1129

№ п/п	Наименование характеристик земельного участка	Значение характеристики
1	2	3
1.	Сведения об адресе земельного участка	—
1.1.	Сведения об ином месте нахождения земельного участка, не являющегося объектом адресации, в структурированном виде	Республика Дагестан, р-н Магарамкентский, с Гильяр, ул Лезгинцева, д 68
1.2.	Дополнительные сведения о месте нахождения земельного участка	—
2.	Площадь земельного участка ± величина погрешности определения(вычисления) площади (**Р ± ΔР**), **м²**	2500±—
3.	Формула, примененная для вычисления предельной погрешности определения площади земельного участка, с подставленными значениями и итоговые (вычисленные) значения (**ΔР**), м2	—
4.	Площадь земельного участка согласно сведениям Единого государственного реестра недвижимости (**Ркад**), **м²**	2500
5.	Оценка расхождения **Р** и **Ркад (Р – Ркад), м²**	0
6.	Предельный минимальный и максимальный размеры земельного участка (**Рмин и Рмакс), м²**	—
7.	Кадастровый или иной государственный учетный номер (инвентарный) здания, сооружения, объекта незавершенного строительства, расположенного на земельном участке	—
8.	Вид (виды) разрешенного использования	для ведения личного подсобного хозяйства
8.1.	Дополнительные сведения об использовании земельного участка	—
9.	Сведения о земельных участках (землях общего пользования, территории общего пользования), посредством которых обеспечивается доступ	—
10.	Иные сведения	—

4. Пояснения к сведениям об уточняемом земельном участке с кадастровым номером 05:10:000011:1129 :

1.	—

1. Сведения о характерных точках границ уточняемого земельного участка с кадастровым номером 05:10:000011:1131

Система координат МСК-05 **Зона №** 1

КАРТА-ПЛАН ТЕРРИТОРИИ

Сведения об уточняемых земельных участках, необходимые для исправления реестровых ошибок в сведениях о местоположении их границ

Обозначение характерных точек границ	Координаты, м				Метод определения координат	Формулы, примененные для расчета средней квадратической погрешности определения координат характерных точек границ (M_t), с подставленными в такие формулы значениями и итоговые (вычисленные) значения M_t, м	Описание закрепления точки
	содержатся в Едином государственном реестре недвижимости		определены в результате выполнения комплексных кадастровых работ				
	X	Y	X	Y			
1	2	3	4	5	6	7	8
467	60799,46	413815,76	—	—	—	—	—
468	60809,27	413836,96	—	—	—	—	—
469	60766,52	413868,41	—	—	—	—	—
470	60754,76	413845,13	—	—	—	—	—
467	60799,46	413815,76	—	—	—	—	—

2. Сведения о частях границ уточняемого земельного участка с кадастровым номером 05:10:000011:1131

Обозначение части границ		Горизонтальное проложение (S), м	Описание прохождения части границ	Сведения о согласовании местоположения границ(согласовано/спорное)
от т.	до т.			
1	2	3	4	5
—	—	—	—	—

3. Характеристики уточняемого земельного участка с кадастровым номером 05:10:000011:1131

№ п/п	Наименование характеристик земельного участка	Значение характеристики
1	2	3
1.	Сведения об адресе земельного участка	—
1.1.	Сведения об ином месте нахождения земельного участка, не являющегося объектом адресации, в структурированном виде	Республика Дагестан, р-н Магарамкентский, с Гильяр
1.2.	Дополнительные сведения о месте нахождения земельного участка	—
2.	Площадь земельного участка ± величина погрешности определения(вычисления) площади (**Р ± ΔР**), **м²**	1300±—
3.	Формула, примененная для вычисления предельной погрешности определения площади земельного участка, с подставленными значениями и итоговые (вычисленные) значения (**ΔР**), м2	—
4.	Площадь земельного участка согласно сведениям Единого государственного реестра недвижимости (**Ркад**), **м²**	1300
5.	Оценка расхождения **Р** и **Ркад (Р – Ркад), м²**	0

КАРТА-ПЛАН ТЕРРИТОРИИ

Сведения об уточняемых земельных участках, необходимые для исправления реестровых ошибок в сведениях о местоположении их границ

1	2	3
6.	Предельный минимальный и максимальный размеры земельного участка (**Рмин и Рмакс), м^2**	—
7.	Кадастровый или иной государственный учетный номер (инвентарный) здания, сооружения, объекта незавершенного строительства, расположенного на земельном участке	—
8.	Вид (виды) разрешенного использования	Для ведения личного подсобного хозяйства
8.1.	Дополнительные сведения об использовании земельного участка	—
9.	Сведения о земельных участках (землях общего пользования, территории общего пользования), посредством которых обеспечивается доступ	—
10.	Иные сведения	—

4. Пояснения к сведениям об уточняемом земельном участке с кадастровым номером 05:10:000011:1131 :

1.	—

1. Сведения о характерных точках границ уточняемого земельного участка с кадастровым номером 05:10:000011:1133

Система координат МСК-05 **Зона №** 1

Обозначение характерных точек границ	Координаты, м				Метод определения координат	Формулы, примененные для расчета средней квадратической погрешности определения координат характерных точек границ (M_t), с подставленными в такие формулы значениями и итоговые (вычисленные) значения M_t, м	Описание закрепления точки
	содержатся в Едином государственном реестре недвижимости		определены в результате выполнения комплексных кадастровых работ				
	X	Y	X	Y			
1	2	3	4	5	6	7	8
471	60847,62	413634,41	—	—	—	—	—
472	60856,79	413659,93	—	—	—	—	—
473	60808,78	413680,54	—	—	—	—	—
474	60799,06	413656,48	—	—	—	—	—
471	60847,62	413634,41	—	—	—	—	—

2. Сведения о частях границ уточняемого земельного участка с кадастровым номером 05:10:000011:1133

Обозначение части границ		Горизонтальное проложение (S), м	Описание прохождения части границ	Сведения о согласовании местоположения границ(согласовано/спорное)
от т.	до т.			

КАРТА-ПЛАН ТЕРРИТОРИИ

Сведения об уточняемых земельных участках, необходимые для исправления реестровых ошибок в сведениях о местоположении их границ

1	2	3	4	5
—	—	—	—	—

3. Характеристики уточняемого земельного участка с кадастровым номером 05:10:000011:1133

№ п/п	Наименование характеристик земельного участка	Значение характеристики
1	2	3
1.	Сведения об адресе земельного участка	—
1.1.	Сведения об ином месте нахождения земельного участка, не являющегося объектом адресации, в структурированном виде	Республика Дагестан, р-н Магарамкентский, с Гильяр, ул М.Ярагского, 14
1.2.	Дополнительные сведения о месте нахождения земельного участка	—
2.	Площадь земельного участка ± величина погрешности определения(вычисления) площади (**Р ± ΔР**), **м²**	1399±—
3.	Формула, примененная для вычисления предельной погрешности определения площади земельного участка, с подставленными значениями и итоговые (вычисленные) значения (**ΔР**), м2	—
4.	Площадь земельного участка согласно сведениям Единого государственного реестра недвижимости (**Ркад**), **м²**	1399
5.	Оценка расхождения **Р** и **Ркад (Р – Ркад), м²**	0
6.	Предельный минимальный и максимальный размеры земельного участка (**Рмин и Рмакс), м²**	—
7.	Кадастровый или иной государственный учетный номер (инвентарный) здания, сооружения, объекта незавершенного строительства, расположенного на земельном участке	—
8.	Вид (виды) разрешенного использования	Для ведения личного подсобного хозяйства
8.1.	Дополнительные сведения об использовании земельного участка	—
9.	Сведения о земельных участках (землях общего пользования, территории общего пользования), посредством которых обеспечивается доступ	—
10.	Иные сведения	—

4. Пояснения к сведениям об уточняемом земельном участке с кадастровым номером 05:10:000011:1133 :

1.	—

1. Сведения о характерных точках границ уточняемого земельного участка с кадастровым номером 05:10:000011:1135

Система координат МСК-05 **Зона №** 1

КАРТА-ПЛАН ТЕРРИТОРИИ

Сведения об уточняемых земельных участках, необходимые для исправления реестровых ошибок в сведениях о местоположении их границ

Обозначение характерных точек границ	Координаты, м				Метод определения координат	Формулы, примененные для расчета средней квадратической погрешности определения координат характерных точек границ (M_t), с подставленными в такие формулы значениями и итоговые (вычисленные) значения M_t, м	Описание закрепления точки
	содержатся в Едином государственном реестре недвижимости		определены в результате выполнения комплексных кадастровых работ				
	X	Y	X	Y			
1	2	3	4	5	6	7	8
475	60508,24	413526,27	—	—	—	—	—
476	60526,27	413544,32	—	—	—	—	—
477	60495,61	413574,27	—	—	—	—	—
478	60481,15	413559,58	—	—	—	—	—
479	60449,62	413579,99	—	—	—	—	—
480	60424,80	413549,47	—	—	—	—	—
481	60444,16	413531,80	—	—	—	—	—
482	60476,14	413554,29	—	—	—	—	—
475	60508,24	413526,27	—	—	—	—	—

2. Сведения о частях границ уточняемого земельного участка с кадастровым номером 05:10:000011:1135

Обозначение части границ		Горизонтальное проложение (S), м	Описание прохождения части границ	Сведения о согласовании местоположения границ(согласовано/спорное)
от т.	до т.			
1	2	3	4	5
—	—	—	—	—

3. Характеристики уточняемого земельного участка с кадастровым номером 05:10:000011:1135

№ п/п	Наименование характеристик земельного участка	Значение характеристики
1	2	3
1.	Сведения об адресе земельного участка	Республика Дагестан, р-н Магарамкентский, с. Гильяр, ул. Лезгинцева, д. 8
1.1.	Сведения об ином месте нахождения земельного участка, не являющегося объектом адресации, в структурированном виде	—
1.2.	Дополнительные сведения о месте нахождения земельного участка	—
2.	Площадь земельного участка ± величина погрешности определения(вычисления) площади (**Р ± ΔР**), **м²**	2500±—

КАРТА-ПЛАН ТЕРРИТОРИИ

Сведения об уточняемых земельных участках, необходимые для исправления реестровых ошибок в сведениях о местоположении их границ

1	2	3
3.	Формула, примененная для вычисления предельной погрешности определения площади земельного участка, с подставленными значениями и итоговые (вычисленные) значения (**ΔР**), м2	—
4.	Площадь земельного участка согласно сведениям Единого государственного реестра недвижимости (**Ркад**), **м²**	2500
5.	Оценка расхождения **Р** и **Ркад (Р – Ркад), м²**	0
6.	Предельный минимальный и максимальный размеры земельного участка (**Рмин и Рмакс), м²**	—
7.	Кадастровый или иной государственный учетный номер (инвентарный) здания, сооружения, объекта незавершенного строительства, расположенного на земельном участке	—
8.	Вид (виды) разрешенного использования	Для ведения личного подсобного хозяйства
8.1.	Дополнительные сведения об использовании земельного участка	—
9.	Сведения о земельных участках (землях общего пользования, территории общего пользования), посредством которых обеспечивается доступ	—
10.	Иные сведения	—

4. Пояснения к сведениям об уточняемом земельном участке с кадастровым номером 05:10:000011:1135 :

1.	—

1. Сведения о характерных точках границ уточняемого земельного участка с кадастровым номером 05:10:000011:1136

Система координат МСК-05 **Зона №** 1

Обозначение характерных точек границ	Координаты, м				Метод определения координат	Формулы, примененные для расчета средней квадратической погрешности определения координат характерных точек границ (M_t), с подставленными в такие формулы значениями и итоговые (вычисленные) значения M_t, м	Описание закрепления точки
	содержатся в Едином государственном реестре недвижимости		определены в результате выполнения комплексных кадастровых работ				
	X	Y	X	Y			
1	2	3	4	5	6	7	8
483	60727,59	414302,55	—	—	—	—	—
484	60742,15	414334,10	—	—	—	—	—
485	60714,88	414347,39	—	—	—	—	—
486	60700,46	414315,92	—	—	—	—	—

КАРТА-ПЛАН ТЕРРИТОРИИ

Сведения об уточняемых земельных участках, необходимые для исправления реестровых ошибок в сведениях о местоположении их границ

483	60727,59	414302,55	—	—	—	—	—

2. Сведения о частях границ уточняемого земельного участка с кадастровым номером 05:10:000011:1136

Обозначение части границ		Горизонтальное проложение (S), м	Описание прохождения части границ	Сведения о согласовании местоположения границ(согласовано/спорное)
от т.	до т.			
1	2	3	4	5
—	—	—	—	—

3. Характеристики уточняемого земельного участка с кадастровым номером 05:10:000011:1136

№ п/п	Наименование характеристик земельного участка	Значение характеристики
1	2	3
1.	Сведения об адресе земельного участка	—
1.1.	Сведения об ином месте нахождения земельного участка, не являющегося объектом адресации, в структурированном виде	Республика Дагестан, р-н Магарамкентский, с Гильяр, ул Стадионная, д 2
1.2.	Дополнительные сведения о месте нахождения земельного участка	—
2.	Площадь земельного участка ± величина погрешности определения(вычисления) площади (**Р ± ΔР**), **м²**	1050±—
3.	Формула, примененная для вычисления предельной погрешности определения площади земельного участка, с подставленными значениями и итоговые (вычисленные) значения (**ΔР**), м2	—
4.	Площадь земельного участка согласно сведениям Единого государственного реестра недвижимости (**Ркад**), **м²**	1050
5.	Оценка расхождения **Р** и **Ркад (Р – Ркад), м²**	0
6.	Предельный минимальный и максимальный размеры земельного участка (**Рмин и Рмакс), м²**	—
7.	Кадастровый или иной государственный учетный номер (инвентарный) здания, сооружения, объекта незавершенного строительства, расположенного на земельном участке	—
8.	Вид (виды) разрешенного использования	Для ведения личного подсобного хозяйства
8.1.	Дополнительные сведения об использовании земельного участка	—
9.	Сведения о земельных участках (землях общего пользования, территории общего пользования), посредством которых обеспечивается доступ	—
10.	Иные сведения	—

4. Пояснения к сведениям об уточняемом земельном участке с кадастровым номером 05:10:000011:1136 :

1.	—

КАРТА-ПЛАН ТЕРРИТОРИИ

Сведения об уточняемых земельных участках, необходимые для исправления реестровых ошибок в сведениях о местоположении их границ

1. Сведения о характерных точках границ уточняемого земельного участка с кадастровым номером 05:10:000011:1137

Система координат МСК-05 **Зона №** 1

Обозначение характерных точек границ	Координаты, м				Метод определения координат	Формулы, примененные для расчета средней квадратической погрешности определения координат характерных точек границ (M_t), с подставленными в такие формулы значениями и итоговые (вычисленные) значения M_t, м	Описание закрепления точки
	содержатся в Едином государственном реестре недвижимости		определены в результате выполнения комплексных кадастровых работ				
	X	Y	X	Y			
1	2	3	4	5	6	7	8
487	60730,46	414283,01	—	—	—	—	—
488	60751,74	414329,43	—	—	—	—	—
484	60742,15	414334,10	—	—	—	—	—
483	60727,59	414302,55	—	—	—	—	—
486	60700,46	414315,92	—	—	—	—	—
489	60693,46	414300,63	—	—	—	—	—
487	60730,46	414283,01	—	—	—	—	—

2. Сведения о частях границ уточняемого земельного участка с кадастровым номером 05:10:000011:1137

Обозначение части границ		Горизонтальное проложение (S), м	Описание прохождения части границ	Сведения о согласовании местоположения границ(согласовано/спорное)
от т.	до т.			
1	2	3	4	5
—	—	—	—	—

3. Характеристики уточняемого земельного участка с кадастровым номером 05:10:000011:1137

№ п/п	Наименование характеристик земельного участка	Значение характеристики
1	2	3
1.	Сведения об адресе земельного участка	—
1.1.	Сведения об ином месте нахождения земельного участка, не являющегося объектом адресации, в структурированном виде	Республика Дагестан, р-н Магарамкентский, с Гильяр, ул Стадионная, д 2
1.2.	Дополнительные сведения о месте нахождения земельного участка	—
2.	Площадь земельного участка ± величина погрешности определения(вычисления) площади (**Р ± ΔР**), **м²**	1050±—
3.	Формула, примененная для вычисления предельной погрешности	—

КАРТА-ПЛАН ТЕРРИТОРИИ

Сведения об уточняемых земельных участках, необходимые для исправления реестровых ошибок в сведениях о местоположении их границ

1	2	3
	определения площади земельного участка, с подставленными значениями и итоговые (вычисленные) значения (**ΔР**), м2	
4.	Площадь земельного участка согласно сведениям Единого государственного реестра недвижимости (**Ркад**), **м²**	1050
5.	Оценка расхождения **Р** и **Ркад (Р – Ркад), м²**	0
6.	Предельный минимальный и максимальный размеры земельного участка (**Рмин и Рмакс), м²**	—
7.	Кадастровый или иной государственный учетный номер (инвентарный) здания, сооружения, объекта незавершенного строительства, расположенного на земельном участке	—
8.	Вид (виды) разрешенного использования	Для ведения личного подсобного хозяйства
8.1.	Дополнительные сведения об использовании земельного участка	—
9.	Сведения о земельных участках (землях общего пользования, территории общего пользования), посредством которых обеспечивается доступ	—
10.	Иные сведения	—

4. Пояснения к сведениям об уточняемом земельном участке с кадастровым номером 05:10:000011:1137 :

1.	—

1. Сведения о характерных точках границ уточняемого земельного участка с кадастровым номером 05:10:000011:1141

Система координат МСК-05 **Зона №** 1

Обозначение характерных точек границ	Координаты, м				Метод определения координат	Формулы, примененные для расчета средней квадратической погрешности определения координат характерных точек границ (M_t), с подставленными в такие формулы значениями и итоговые (вычисленные) значения M_t, м	Описание закрепления точки
	содержатся в Едином государственном реестре недвижимости		определены в результате выполнения комплексных кадастровых работ				
	X	Y	X	Y			
1	2	3	4	5	6	7	8
490	61111,44	414493,66	—	—	—	—	—
491	61126,19	414522,93	—	—	—	—	—
492	61092,96	414546,52	—	—	—	—	—
493	61080,91	414527,02	—	—	—	—	—
494	61084,03	414523,68	—	—	—	—	—

КАРТА-ПЛАН ТЕРРИТОРИИ

Сведения об уточняемых земельных участках, необходимые для исправления реестровых ошибок в сведениях о местоположении их границ

495	61080,38	414517,30	—	—	—	—	—
490	61111,44	414493,66	—	—	—	—	—

2. Сведения о частях границ уточняемого земельного участка с кадастровым номером 05:10:000011:1141

Обозначение части границ		Горизонтальное проложение (S), м	Описание прохождения части границ	Сведения о согласовании местоположения границ(согласовано/спорное)
от т.	до т.			
1	2	3	4	5
—	—	—	—	—

3. Характеристики уточняемого земельного участка с кадастровым номером 05:10:000011:1141

№ п/п	Наименование характеристик земельного участка	Значение характеристики
1	2	3
1.	Сведения об адресе земельного участка	—
1.1.	Сведения об ином месте нахождения земельного участка, не являющегося объектом адресации, в структурированном виде	Республика Дагестан, р-н Магарамкентский, с Гильяр, ул Н.Самурского, д 86
1.2.	Дополнительные сведения о месте нахождения земельного участка	—
2.	Площадь земельного участка ± величина погрешности определения(вычисления) площади (**Р ± ΔР**), **м²**	1300±—
3.	Формула, примененная для вычисления предельной погрешности определения площади земельного участка, с подставленными значениями и итоговые (вычисленные) значения (**ΔР**), м2	—
4.	Площадь земельного участка согласно сведениям Единого государственного реестра недвижимости (**Ркад**), **м²**	1300
5.	Оценка расхождения **Р** и **Ркад (Р – Ркад), м²**	0
6.	Предельный минимальный и максимальный размеры земельного участка (**Рмин и Рмакс), м²**	—
7.	Кадастровый или иной государственный учетный номер (инвентарный) здания, сооружения, объекта незавершенного строительства, расположенного на земельном участке	—
8.	Вид (виды) разрешенного использования	Для ведения личного подсобного хозяйства
8.1.	Дополнительные сведения об использовании земельного участка	—
9.	Сведения о земельных участках (землях общего пользования, территории общего пользования), посредством которых обеспечивается доступ	—
10.	Иные сведения	—

КАРТА-ПЛАН ТЕРРИТОРИИ

Сведения об уточняемых земельных участках, необходимые для исправления реестровых ошибок в сведениях о местоположении их границ

4. Пояснения к сведениям об уточняемом земельном участке с кадастровым номером 05:10:000011:1141 :

1.	—

1. Сведения о характерных точках границ уточняемого земельного участка с кадастровым номером 05:10:000011:1343

Система координат МСК-05 **Зона №** 1

Обозначение характерных точек границ	Координаты, м				Метод определения координат	Формулы, примененные для расчета средней квадратической погрешности определения координат характерных точек границ (M_t), с подставленными в такие формулы значениями и итоговые (вычисленные) значения M_t, м	Описание закрепления точки
	содержатся в Едином государственном реестре недвижимости		определены в результате выполнения комплексных кадастровых работ				
	X	Y	X	Y			
1	2	3	4	5	6	7	8
92	61149,59	414047,84	61149,59	414047,84	Метод спутниковых геодезических измерений (определений)	Mt = (Mt1 + Mt2) / 2 = (0,1 + 0,1) / 2 = 0,1 м	—
н114У	—	—	61153,69	414053,70	Метод спутниковых геодезических измерений (определений)	Mt = (Mt1 + Mt2) / 2 = (0,1 + 0,1) / 2 = 0,1 м	—
93	61153,54	414053,62	—	—	—	—	—
94	61156,37	414052,06	61156,37	414052,06	Метод спутниковых геодезических измерений (определений)	Mt = (Mt1 + Mt2) / 2 = (0,1 + 0,1) / 2 = 0,1 м	—
н115У	—	—	61169,02	414066,34	Метод спутниковых геодезических измерений (определений)	Mt = (Mt1 + Mt2) / 2 = (0,1 + 0,1) / 2 = 0,1 м	—
н116У	—	—	61159,23	414074,43	Метод спутниковых геодезических измерений (определений)	Mt = (Mt1 + Mt2) / 2 = (0,1 + 0,1) / 2 = 0,1 м	—

КАРТА-ПЛАН ТЕРРИТОРИИ Сведения об уточняемых земельных участках, необходимые для исправления реестровых ошибок в сведениях о местоположении их границ							
н117У	—	—	61150,89	414080,10	Метод спутниковых геодезических измерений (определений)	Mt = (Mt1 + Mt2) / 2 = (0,1 + 0,1) / 2 = 0,1 м	—
н118У	—	—	61130,17	414094,11	Метод спутниковых геодезических измерений (определений)	Mt = (Mt1 + Mt2) / 2 = (0,1 + 0,1) / 2 = 0,1 м	—
95	61168,13	414065,89	—	—	—	—	—
96	61131,20	414093,45	—	—	—	—	—
97	61118,15	414074,27	61118,15	414074,27	Метод спутниковых геодезических измерений (определений)	Mt = (Mt1 + Mt2) / 2 = (0,1 + 0,1) / 2 = 0,1 м	—
98	61115,25	414071,51	61115,25	414071,51	Метод спутниковых геодезических измерений (определений)	Mt = (Mt1 + Mt2) / 2 = (0,1 + 0,1) / 2 = 0,1 м	—
99	61108,66	414051,17	61108,66	414051,17	Метод спутниковых геодезических измерений (определений)	Mt = (Mt1 + Mt2) / 2 = (0,1 + 0,1) / 2 = 0,1 м	—
н119У	—	—	61106,84	414049,60	Метод спутниковых геодезических измерений (определений)	Mt = (Mt1 + Mt2) / 2 = (0,1 + 0,1) / 2 = 0,1 м	—
н120У	—	—	61116,88	414026,98	Метод спутниковых геодезических измерений (определений)	Mt = (Mt1 + Mt2) / 2 = (0,1 + 0,1) / 2 = 0,1 м	—
100	61119,55	414029,88	61119,55	414029,88	Метод спутниковых геодезических измерений (определений)	Mt = (Mt1 + Mt2) / 2 = (0,1 + 0,1) / 2 = 0,1 м	—
92	61149,59	414047,84	61149,59	414047,84	Метод спутниковых	Mt = (Mt1 + Mt2) / 2 = (0,1 + 0,1) / 2	—

КАРТА-ПЛАН ТЕРРИТОРИИ

Сведения об уточняемых земельных участках, необходимые для исправления реестровых ошибок в сведениях о местоположении их границ

					геодезических измерений (определений)	= 0,1 м	

2. Сведения о частях границ уточняемого земельного участка с кадастровым номером 05:10:000011:1343

Обозначение части границ		Горизонтальное проложение (S), м	Описание прохождения части границ	Сведения о согласовании местоположения границ(согласовано/спорное)
от т.	до т.			
1	2	3	4	5
92	н114У	7,15	—	согласовано
н114У	94	3,14	—	согласовано
94	н115У	19,08	—	согласовано
н115У	н116У	12,70	—	согласовано
н116У	н117У	10,08	—	согласовано
н117У	н118У	25,01	—	согласовано
н118У	97	23,20	—	согласовано
97	98	4,00	—	—
98	99	21,38	—	—
99	н119У	2,40	—	согласовано
н119У	н120У	24,75	—	согласовано
н120У	100	3,94	—	согласовано
100	92	35,00	—	—

3. Характеристики уточняемого земельного участка с кадастровым номером 05:10:000011:1343

№ п/п	Наименование характеристик земельного участка	Значение характеристики
1	2	3
1.	Сведения об адресе земельного участка	Республика Дагестан, Магарамкентский р-н, с. Гильяр, ул. Сулеймана Стальского, д. 46 (уникальный номер в ГАР: a03f4f26-84bb-4b10-9afa-2abb0a67af25)
1.1.	Сведения об ином месте нахождения земельного участка, не являющегося объектом адресации, в структурированном виде	—
1.2.	Дополнительные сведения о месте нахождения земельного участка	—
2.	Площадь земельного участка ± величина погрешности определения(вычисления) площади (**Р ± ΔР**), **м²**	2131±—
3.	Формула, примененная для вычисления предельной погрешности определения площади земельного участка, с подставленными значениями	—

КАРТА-ПЛАН ТЕРРИТОРИИ

Сведения об уточняемых земельных участках, необходимые для исправления реестровых ошибок в сведениях о местоположении их границ

1	2	3
	и итоговые (вычисленные) значения (**ΔР**), м2	
4.	Площадь земельного участка согласно сведениям Единого государственного реестра недвижимости (**Ркад**), **м²**	2000
5.	Оценка расхождения **Р** и **Ркад (Р – Ркад), м²**	131
6.	Предельный минимальный и максимальный размеры земельного участка (**Рмин и Рмакс), м²**	—
7.	Кадастровый или иной государственный учетный номер (инвентарный) здания, сооружения, объекта незавершенного строительства, расположенного на земельном участке	—
8.	Вид (виды) разрешенного использования	Для ведения личного подсобного хозяйства
8.1.	Дополнительные сведения об использовании земельного участка	—
9.	Сведения о земельных участках (землях общего пользования, территории общего пользования), посредством которых обеспечивается доступ	—
10.	Иные сведения	—

4. Пояснения к сведениям об уточняемом земельном участке с кадастровым номером 05:10:000011:1343 :

1.	—

1. Сведения о характерных точках границ уточняемого земельного участка с кадастровым номером 05:10:000011:1354

Система координат МСК-05 **Зона №** 1

Обозначение характерных точек границ	Координаты, м				Метод определения координат	Формулы, примененные для расчета средней квадратической погрешности определения координат характерных точек границ (M_t), с подставленными в такие формулы значениями и итоговые (вычисленные) значения M_t, м	Описание закрепления точки
	содержатся в Едином государственном реестре недвижимости		определены в результате выполнения комплексных кадастровых работ				
	X	Y	X	Y			
1	2	3	4	5	6	7	8
н33У	—	—	61268,26	414539,40	Метод спутниковых геодезических измерений (определений)	Mt = (Mt1 + Mt2) / 2 = (0,1 + 0,1) / 2 = 0,1 м	—
н34У	—	—	61274,98	414553,94	Метод спутниковых геодезических	Mt = (Mt1 + Mt2) / 2 = (0,1 + 0,1) / 2 = 0,1 м	—

КАРТА-ПЛАН ТЕРРИТОРИИ

Сведения об уточняемых земельных участках, необходимые для исправления реестровых ошибок в сведениях о местоположении их границ

					измерений (определений)		
н35У	—	—	61257,54	414567,83	Метод спутниковых геодезических измерений (определений)	Mt = (Mt1 + Mt2) / 2 = (0,1 + 0,1) / 2 = 0,1 м	—
н36У	—	—	61249,71	414559,61	Метод спутниковых геодезических измерений (определений)	Mt = (Mt1 + Mt2) / 2 = (0,1 + 0,1) / 2 = 0,1 м	—
30	61268,88	414543,33	—	—	—	—	—
31	61277,52	414553,93	—	—	—	—	—
32	61257,44	414567,41	—	—	—	—	—
33	61250,04	414559,29	—	—	—	—	—
н33У	—	—	61268,26	414539,40	Метод спутниковых геодезических измерений (определений)	Mt = (Mt1 + Mt2) / 2 = (0,1 + 0,1) / 2 = 0,1 м	—

2. Сведения о частях границ уточняемого земельного участка с кадастровым номером 05:10:000011:1354

Обозначение части границ		Горизонтальное проложение (S), м	Описание прохождения части границ	Сведения о согласовании местоположения границ(согласовано/спорное)
от т.	до т.			
1	2	3	4	5
н33У	н34У	16,02	—	согласовано
н34У	н35У	22,30	—	согласовано
н35У	н36У	11,35	—	согласовано
н36У	н33У	27,43	—	согласовано

3. Характеристики уточняемого земельного участка с кадастровым номером 05:10:000011:1354

№ п/п	Наименование характеристик земельного участка	Значение характеристики
1	2	3
1.	Сведения об адресе земельного участка	368782, Респ Дагестан, Магарамкентский р-н, с Гильяр, ул М.Ярагского, д 84 "а" (уникальный номер в ГАР: 19c3b2c4-0624-4873-bfd3-dc3fe137ffd7)
1.1.	Сведения об ином месте нахождения земельного участка, не являющегося объектом адресации, в структурированном виде	—

КАРТА-ПЛАН ТЕРРИТОРИИ

Сведения об уточняемых земельных участках, необходимые для исправления реестровых ошибок в сведениях о местоположении их границ

1	2	3
1.2.	Дополнительные сведения о месте нахождения земельного участка	—
2.	Площадь земельного участка ± величина погрешности определения(вычисления) площади (**Р ± ΔР**), **м²**	329± —
3.	Формула, примененная для вычисления предельной погрешности определения площади земельного участка, с подставленными значениями и итоговые (вычисленные) значения (**ΔР**), м2	—
4.	Площадь земельного участка согласно сведениям Единого государственного реестра недвижимости (**Ркад**), **м²**	300
5.	Оценка расхождения **Р** и **Ркад (Р – Ркад), м²**	29
6.	Предельный минимальный и максимальный размеры земельного участка (**Рмин и Рмакс), м²**	—
7.	Кадастровый или иной государственный учетный номер (инвентарный) здания, сооружения, объекта незавершенного строительства, расположенного на земельном участке	—
8.	Вид (виды) разрешенного использования	для ведения личного подсобного хозяйства
8.1.	Дополнительные сведения об использовании земельного участка	—
9.	Сведения о земельных участках (землях общего пользования, территории общего пользования), посредством которых обеспечивается доступ	—
10.	Иные сведения	—

4. Пояснения к сведениям об уточняемом земельном участке с кадастровым номером 05:10:000011:1354 :

1.	—

1. Сведения о характерных точках границ уточняемого земельного участка с кадастровым номером 05:10:000011:1410

Система координат МСК-05 **Зона №** 1

Обозначение характерных точек границ	Координаты, м				Метод определения координат	Формулы, примененные для расчета средней квадратической погрешности определения координат характерных точек границ (M_t), с подставленными в такие формулы значениями и итоговые (вычисленные) значения M_t, м	Описание закрепления точки
	содержатся в Едином государственном реестре недвижимости		определены в результате выполнения комплексных кадастровых работ				
	X	Y	X	Y			
1	2	3	4	5	6	7	8
н127У	—	—	61110,87	413994,02	Метод спутниковых	Mt = (Mt1 + Mt2) / 2 = (0,1 + 0,1) / 2	—

КАРТА-ПЛАН ТЕРРИТОРИИ

Сведения об уточняемых земельных участках, необходимые для исправления реестровых ошибок в сведениях о местоположении их границ

					геодезических измерений (определений)	= 0,1 м	
н128У	—	—	61111,69	414000,97	Метод спутниковых геодезических измерений (определений)	Mt = (Mt1 + Mt2) / 2 = (0,1 + 0,1) / 2 = 0,1 м	—
н129У	—	—	61109,71	414001,20	Метод спутниковых геодезических измерений (определений)	Mt = (Mt1 + Mt2) / 2 = (0,1 + 0,1) / 2 = 0,1 м	—
н130У	—	—	61108,88	413994,25	Метод спутниковых геодезических измерений (определений)	Mt = (Mt1 + Mt2) / 2 = (0,1 + 0,1) / 2 = 0,1 м	—
108	61112,05	413990,62	—	—	—	—	—
109	61112,87	413997,57	—	—	—	—	—
110	61110,89	413997,80	—	—	—	—	—
111	61110,06	413990,85	—	—	—	—	—
н127У	—	—	61110,87	413994,02	Метод спутниковых геодезических измерений (определений)	Mt = (Mt1 + Mt2) / 2 = (0,1 + 0,1) / 2 = 0,1 м	—

2. Сведения о частях границ уточняемого земельного участка с кадастровым номером 05:10:000011:1410

Обозначение части границ		Горизонтальное проложение (S), м	Описание прохождения части границ	Сведения о согласовании местоположения границ(согласовано/спорное)
от т.	до т.			
1	2	3	4	5
н127У	н128У	7,00	—	согласовано
н128У	н129У	1,99	—	согласовано
н129У	н130У	7,00	—	согласовано
н130У	н127У	2,00	—	согласовано

3. Характеристики уточняемого земельного участка с кадастровым номером 05:10:000011:1410

№ п/п	Наименование характеристик земельного участка	Значение характеристики
1	2	3

КАРТА-ПЛАН ТЕРРИТОРИИ

Сведения об уточняемых земельных участках, необходимые для исправления реестровых ошибок в сведениях о местоположении их границ

1	2	3
1.	Сведения об адресе земельного участка	Республика Дагестан, Магарамкентский р-н, с. Гильяр, (уникальный номер в ГАР: 93ad17ff-0c96-4dd6-9f5b-b8efc634558f)
1.1.	Сведения об ином месте нахождения земельного участка, не являющегося объектом адресации, в структурированном виде	—
1.2.	Дополнительные сведения о месте нахождения земельного участка	—
2.	Площадь земельного участка ± величина погрешности определения(вычисления) площади (**Р ± ΔР**), **м²**	14±—
3.	Формула, примененная для вычисления предельной погрешности определения площади земельного участка, с подставленными значениями и итоговые (вычисленные) значения (**ΔР**), м2	—
4.	Площадь земельного участка согласно сведениям Единого государственного реестра недвижимости (**Ркад**), **м²**	14
5.	Оценка расхождения **Р** и **Ркад (Р – Ркад), м²**	0
6.	Предельный минимальный и максимальный размеры земельного участка (**Рмин и Рмакс), м²**	—
7.	Кадастровый или иной государственный учетный номер (инвентарный) здания, сооружения, объекта незавершенного строительства, расположенного на земельном участке	—
8.	Вид (виды) разрешенного использования	12.2 Специальная деятельность
8.1.	Дополнительные сведения об использовании земельного участка	—
9.	Сведения о земельных участках (землях общего пользования, территории общего пользования), посредством которых обеспечивается доступ	—
10.	Иные сведения	—

4. Пояснения к сведениям об уточняемом земельном участке с кадастровым номером 05:10:000011:1410 :

1.	—

1. Сведения о характерных точках границ уточняемого земельного участка с кадастровым номером 05:10:000011:1471

Система координат МСК-05 **Зона №** 1

КАРТА-ПЛАН ТЕРРИТОРИИ

Сведения об уточняемых земельных участках, необходимые для исправления реестровых ошибок в сведениях о местоположении их границ

Обозначение характерных точек границ	Координаты, м				Метод определения координат	Формулы, примененные для расчета средней квадратической погрешности определения координат характерных точек границ (M_t), с подставленными в такие формулы значениями и итоговые (вычисленные) значения M_t, м	Описание закрепления точки
	содержатся в Едином государственном реестре недвижимости		определены в результате выполнения комплексных кадастровых работ				
	X	Y	X	Y			
1	2	3	4	5	6	7	8
н24У	—	—	61185,58	414635,14	Метод спутниковых геодезических измерений (определений)	Mt = (Mt1 + Mt2) / 2 = (0,1 + 0,1) / 2 = 0,1 м	—
н25У	—	—	61188,29	414640,24	Метод спутниковых геодезических измерений (определений)	Mt = (Mt1 + Mt2) / 2 = (0,1 + 0,1) / 2 = 0,1 м	—
н26У	—	—	61190,16	414647,26	Метод спутниковых геодезических измерений (определений)	Mt = (Mt1 + Mt2) / 2 = (0,1 + 0,1) / 2 = 0,1 м	—
н27У	—	—	61162,84	414670,80	Метод спутниковых геодезических измерений (определений)	Mt = (Mt1 + Mt2) / 2 = (0,1 + 0,1) / 2 = 0,1 м	—
29	61129,06	414685,53	—	—	—	—	—
26	61185,09	414633,90	—	—	—	—	—
27	61190,19	414646,89	—	—	—	—	—
28	61136,33	414696,09	61136,33	414696,09	Метод спутниковых геодезических измерений (определений)	Mt = (Mt1 + Mt2) / 2 = (0,1 + 0,1) / 2 = 0,1 м	—
н28У	—	—	61128,66	414685,86	Метод спутниковых геодезических измерений	Mt = (Mt1 + Mt2) / 2 = (0,1 + 0,1) / 2 = 0,1 м	—

КАРТА-ПЛАН ТЕРРИТОРИИ

Сведения об уточняемых земельных участках, необходимые для исправления реестровых ошибок в сведениях о местоположении их границ

					(определений)		
н29У	—	—	61131,01	414681,40	Метод спутниковых геодезических измерений (определений)	Mt = (Mt1 + Mt2) / 2 = (0,1 + 0,1) / 2 = 0,1 м	—
н30У	—	—	61133,75	414677,89	Метод спутниковых геодезических измерений (определений)	Mt = (Mt1 + Mt2) / 2 = (0,1 + 0,1) / 2 = 0,1 м	—
н31У	—	—	61141,24	414671,04	Метод спутниковых геодезических измерений (определений)	Mt = (Mt1 + Mt2) / 2 = (0,1 + 0,1) / 2 = 0,1 м	—
н32У	—	—	61184,07	414634,84	Метод спутниковых геодезических измерений (определений)	Mt = (Mt1 + Mt2) / 2 = (0,1 + 0,1) / 2 = 0,1 м	—
н24У	—	—	61185,58	414635,14	Метод спутниковых геодезических измерений (определений)	Mt = (Mt1 + Mt2) / 2 = (0,1 + 0,1) / 2 = 0,1 м	—

2. Сведения о частях границ уточняемого земельного участка с кадастровым номером 05:10:000011:1471

Обозначение части границ		Горизонтальное проложение (S), м	Описание прохождения части границ	Сведения о согласовании местоположения границ(согласовано/спорное)
от т.	до т.			
1	2	3	4	5
н24У	н25У	5,78	—	согласовано
н25У	н26У	7,26	—	согласовано
н26У	н27У	36,06	—	согласовано
н27У	28	36,64	—	согласовано
28	н28У	12,79	—	согласовано
н28У	н29У	5,04	—	согласовано
н29У	н30У	4,45	—	согласовано
н30У	н31У	10,15	—	согласовано
н31У	н32У	56,08	—	согласовано

КАРТА-ПЛАН ТЕРРИТОРИИ

Сведения об уточняемых земельных участках, необходимые для исправления реестровых ошибок в сведениях о местоположении их границ

н32У	н24У	1,54	—	согласовано

3. Характеристики уточняемого земельного участка с кадастровым номером 05:10:000011:1471

№ п/п	Наименование характеристик земельного участка	Значение характеристики
1	2	3
1.	Сведения об адресе земельного участка	Республика Дагестан, Магарамкентский р-н, с Гильяр, ул. Нажмудина Самурского, д. 96 (уникальный номер в ГАР: 93ad17ff-0c96-4dd6-9f5b-b8efc634558f)
1.1.	Сведения об ином месте нахождения земельного участка, не являющегося объектом адресации, в структурированном виде	—
1.2.	Дополнительные сведения о месте нахождения земельного участка	—
2.	Площадь земельного участка ± величина погрешности определения(вычисления) площади (**Р ± ΔР**), **м²**	1046±—
3.	Формула, примененная для вычисления предельной погрешности определения площади земельного участка, с подставленными значениями и итоговые (вычисленные) значения (**ΔР**), м2	—
4.	Площадь земельного участка согласно сведениям Единого государственного реестра недвижимости (**Ркад**), **м²**	959
5.	Оценка расхождения **Р** и **Ркад (Р – Ркад), м²**	87
6.	Предельный минимальный и максимальный размеры земельного участка (**Рмин и Рмакс), м²**	—
7.	Кадастровый или иной государственный учетный номер (инвентарный) здания, сооружения, объекта незавершенного строительства, расположенного на земельном участке	—
8.	Вид (виды) разрешенного использования	для ведения личного подсобного хозяйства
8.1.	Дополнительные сведения об использовании земельного участка	—
9.	Сведения о земельных участках (землях общего пользования, территории общего пользования), посредством которых обеспечивается доступ	—
10.	Иные сведения	—

4. Пояснения к сведениям об уточняемом земельном участке с кадастровым номером 05:10:000011:1471 :

1.	—

1. Сведения о характерных точках границ уточняемого земельного участка с кадастровым номером 05:10:000011:1474

Система координат МСК-05 **Зона №** 1

КАРТА-ПЛАН ТЕРРИТОРИИ

Сведения об уточняемых земельных участках, необходимые для исправления реестровых ошибок в сведениях о местоположении их границ

Обозначение характерных точек границ	Координаты, м				Метод определения координат	Формулы, примененные для расчета средней квадратической погрешности определения координат характерных точек границ (M_t), с подставленными в такие формулы значениями и итоговые (вычисленные) значения M_t, м	Описание закрепления точки
	содержатся в Едином государственном реестре недвижимости		определены в результате выполнения комплексных кадастровых работ				
	X	Y	X	Y			
1	2	3	4	5	6	7	8
н131У	—	—	61096,78	414018,83	Метод спутниковых геодезических измерений (определений)	Mt = (Mt1 + Mt2) / 2 = (0,1 + 0,1) / 2 = 0,1 м	—
н132У	—	—	61107,96	414027,82	Метод спутниковых геодезических измерений (определений)	Mt = (Mt1 + Mt2) / 2 = (0,1 + 0,1) / 2 = 0,1 м	—
н133У	—	—	61111,67	414032,48	Метод спутниковых геодезических измерений (определений)	Mt = (Mt1 + Mt2) / 2 = (0,1 + 0,1) / 2 = 0,1 м	—
112	61055,08	414067,31	—	—	—	—	—
113	61044,44	414040,62	—	—	—	—	—
114	61098,09	414021,69	—	—	—	—	—
115	61111,90	414035,15	—	—	—	—	—
116	61106,11	414042,01	61106,11	414042,01	Метод спутниковых геодезических измерений (определений)	Mt = (Mt1 + Mt2) / 2 = (0,1 + 0,1) / 2 = 0,1 м	—
117	61105,84	414048,54	61105,84	414048,54	Метод спутниковых геодезических измерений (определений)	Mt = (Mt1 + Mt2) / 2 = (0,1 + 0,1) / 2 = 0,1 м	—
н134У	—	—	61055,83	414067,03	Метод спутниковых геодезических	Mt = (Mt1 + Mt2) / 2 = (0,1 + 0,1) / 2 = 0,1 м	—

КАРТА-ПЛАН ТЕРРИТОРИИ

Сведения об уточняемых земельных участках, необходимые для исправления реестровых ошибок в сведениях о местоположении их границ

					измерений (определений)		
н135У	—	—	61049,05	414051,78	Метод спутниковых геодезических измерений (определений)	Mt = (Mt1 + Mt2) / 2 = (0,1 + 0,1) / 2 = 0,1 м	—
н136У	—	—	61044,69	414040,62	Метод спутниковых геодезических измерений (определений)	Mt = (Mt1 + Mt2) / 2 = (0,1 + 0,1) / 2 = 0,1 м	—
н137У	—	—	61055,11	414035,72	Метод спутниковых геодезических измерений (определений)	Mt = (Mt1 + Mt2) / 2 = (0,1 + 0,1) / 2 = 0,1 м	—
н138У	—	—	61054,73	414034,10	Метод спутниковых геодезических измерений (определений)	Mt = (Mt1 + Mt2) / 2 = (0,1 + 0,1) / 2 = 0,1 м	—
н139У	—	—	61077,45	414025,81	Метод спутниковых геодезических измерений (определений)	Mt = (Mt1 + Mt2) / 2 = (0,1 + 0,1) / 2 = 0,1 м	—
н131У	—	—	61096,78	414018,83	Метод спутниковых геодезических измерений (определений)	Mt = (Mt1 + Mt2) / 2 = (0,1 + 0,1) / 2 = 0,1 м	—

2. Сведения о частях границ уточняемого земельного участка с кадастровым номером 05:10:000011:1474

Обозначение части границ		Горизонтальное проложение (S), м	Описание прохождения части границ	Сведения о согласовании местоположения границ(согласовано/спорное)
от т.	до т.			
1	2	3	4	5
н131У	н132У	14,35	—	согласовано
н132У	н133У	5,96	—	согласовано
н133У	116	11,03	—	согласовано
116	117	6,54	—	—
117	н134У	53,32	—	согласовано

КАРТА-ПЛАН ТЕРРИТОРИИ

Сведения об уточняемых земельных участках, необходимые для исправления реестровых ошибок в сведениях о местоположении их границ

н134У	н135У	16,69	—	согласовано
н135У	н136У	11,98	—	согласовано
н136У	н137У	11,51	—	согласовано
н137У	н138У	1,66	—	согласовано
н138У	н139У	24,19	—	согласовано
н139У	н131У	20,55	—	согласовано

3. Характеристики уточняемого земельного участка с кадастровым номером 05:10:000011:1474

№ п/п	Наименование характеристик земельного участка	Значение характеристики
1	2	3
1.	Сведения об адресе земельного участка	Республика Дагестан, р-н Магарамкентский , с Гильяр, ул Магомеда Ярагского, д 43 (уникальный номер в ГАР: 19c3b2c4-0624-4873-bfd3-dc3fe137ffd7)
1.1.	Сведения об ином месте нахождения земельного участка, не являющегося объектом адресации, в структурированном виде	—
1.2.	Дополнительные сведения о месте нахождения земельного участка	—
2.	Площадь земельного участка ± величина погрешности определения(вычисления) площади (**Р ± ΔР**), **м²**	1845±—
3.	Формула, примененная для вычисления предельной погрешности определения площади земельного участка, с подставленными значениями и итоговые (вычисленные) значения (**ΔР**), м2	—
4.	Площадь земельного участка согласно сведениям Единого государственного реестра недвижимости (**Ркад**), **м²**	1686
5.	Оценка расхождения **Р** и **Ркад (Р – Ркад), м²**	159
6.	Предельный минимальный и максимальный размеры земельного участка (**Рмин и Рмакс), м²**	—
7.	Кадастровый или иной государственный учетный номер (инвентарный) здания, сооружения, объекта незавершенного строительства, расположенного на земельном участке	—
8.	Вид (виды) разрешенного использования	Для ведения личного подсобного хозяйства
8.1.	Дополнительные сведения об использовании земельного участка	—
9.	Сведения о земельных участках (землях общего пользования, территории общего пользования), посредством которых обеспечивается доступ	—
10.	Иные сведения	—

КАРТА-ПЛАН ТЕРРИТОРИИ

Сведения об уточняемых земельных участках, необходимые для исправления реестровых ошибок в сведениях о местоположении их границ

4. Пояснения к сведениям об уточняемом земельном участке с кадастровым номером 05:10:000011:1474 :

1.	—

1. Сведения о характерных точках границ уточняемого земельного участка с кадастровым номером 05:10:000011:1516

Система координат МСК-05 **Зона №** 1

Обозначение характерных точек границ	Координаты, м				Метод определения координат	Формулы, примененные для расчета средней квадратической погрешности определения координат характерных точек границ (M_t), с подставленными в такие формулы значениями и итоговые (вычисленные) значения M_t, м	Описание закрепления точки
	содержатся в Едином государственном реестре недвижимости		определены в результате выполнения комплексных кадастровых работ				
	X	Y	X	Y			
1	2	3	4	5	6	7	8
н4У	—	—	61255,97	414737,83	Метод спутниковых геодезических измерений (определений)	Mt = (Mt1 + Mt2) / 2 = (0,1 + 0,1) / 2 = 0,1 м	—
н3У	—	—	61265,65	414786,30	Метод спутниковых геодезических измерений (определений)	Mt = (Mt1 + Mt2) / 2 = (0,1 + 0,1) / 2 = 0,1 м	—
н6У	—	—	61266,13	414788,29	Метод спутниковых геодезических измерений (определений)	Mt = (Mt1 + Mt2) / 2 = (0,1 + 0,1) / 2 = 0,1 м	—
н7У	—	—	61234,03	414794,01	Метод спутниковых геодезических измерений (определений)	Mt = (Mt1 + Mt2) / 2 = (0,1 + 0,1) / 2 = 0,1 м	—
н8У	—	—	61223,75	414747,32	Метод спутниковых геодезических измерений (определений)	Mt = (Mt1 + Mt2) / 2 = (0,1 + 0,1) / 2 = 0,1 м	—
5	61223,39	414747,43	—	—	—	—	—

КАРТА-ПЛАН ТЕРРИТОРИИ

Сведения об уточняемых земельных участках, необходимые для исправления реестровых ошибок в сведениях о местоположении их границ

6	61257,56	414740,60	—	—	—	—	—
7	61266,46	414783,11	—	—	—	—	—
8	61232,56	414789,55	—	—	—	—	—
н4У	—	—	61255,97	414737,83	Метод спутниковых геодезических измерений (определений)	Mt = (Mt1 + Mt2) / 2 = (0,1 + 0,1) / 2 = 0,1 м	—

2. Сведения о частях границ уточняемого земельного участка с кадастровым номером 05:10:000011:1516

Обозначение части границ		Горизонтальное проложение (S), м	Описание прохождения части границ	Сведения о согласовании местоположения границ(согласовано/спорное)
от т.	до т.			
1	2	3	4	5
н4У	н3У	49,43	—	согласовано
н3У	н6У	2,05	—	согласовано
н6У	н7У	32,61	—	согласовано
н7У	н8У	47,81	—	согласовано
н8У	н4У	33,59	—	согласовано

3. Характеристики уточняемого земельного участка с кадастровым номером 05:10:000011:1516

№ п/п	Наименование характеристик земельного участка	Значение характеристики
1	2	3
1.	Сведения об адресе земельного участка	Республика Дагестан, Магарамкентский р-н, с Гильяр, ул. Нажмудина Самурского, д. 85 (уникальный номер в ГАР: 93ad17ff-0c96-4dd6-9f5b-b8efc634558f)
1.1.	Сведения об ином месте нахождения земельного участка, не являющегося объектом адресации, в структурированном виде	—
1.2.	Дополнительные сведения о месте нахождения земельного участка	—
2.	Площадь земельного участка ± величина погрешности определения(вычисления) площади (**Р ± ΔР**), **м²**	1638±—
3.	Формула, примененная для вычисления предельной погрешности определения площади земельного участка, с подставленными значениями и итоговые (вычисленные) значения (**ΔР**), м2	—
4.	Площадь земельного участка согласно сведениям Единого государственного реестра недвижимости (**Ркад**), **м²**	1500
5.	Оценка расхождения **Р** и **Ркад (Р – Ркад), м²**	138
6.	Предельный минимальный и максимальный размеры земельного участка	—

КАРТА-ПЛАН ТЕРРИТОРИИ

Сведения об уточняемых земельных участках, необходимые для исправления реестровых ошибок в сведениях о местоположении их границ

1	2	3
	(Рмин и Рмакс), м^2	
7.	Кадастровый или иной государственный учетный номер (инвентарный) здания, сооружения, объекта незавершенного строительства, расположенного на земельном участке	—
8.	Вид (виды) разрешенного использования	Для ведения личного подсобного хозяйства
8.1.	Дополнительные сведения об использовании земельного участка	—
9.	Сведения о земельных участках (землях общего пользования, территории общего пользования), посредством которых обеспечивается доступ	—
10.	Иные сведения	—

4. Пояснения к сведениям об уточняемом земельном участке с кадастровым номером 05:10:000011:1516 :

1.	—

1. Сведения о характерных точках границ уточняемого земельного участка с кадастровым номером 05:10:000011:1531

Система координат МСК-05 **Зона №** 1

Обозначение характерных точек границ	Координаты, м				Метод определения координат	Формулы, примененные для расчета средней квадратической погрешности определения координат характерных точек границ (M_t), с подставленными в такие формулы значениями и итоговые (вычисленные) значения M_t, м	Описание закрепления точки
	содержатся в Едином государственном реестре недвижимости		определены в результате выполнения комплексных кадастровых работ				
	X	Y	X	Y			
1	2	3	4	5	6	7	8
н83У	—	—	61192,08	414262,94	Метод спутниковых геодезических измерений (определений)	Mt = (Mt1 + Mt2) / 2 = (0,1 + 0,1) / 2 = 0,1 м	—
н71У	—	—	61204,48	414283,13	Метод спутниковых геодезических измерений (определений)	Mt = (Mt1 + Mt2) / 2 = (0,1 + 0,1) / 2 = 0,1 м	—
н82У	—	—	61183,58	414300,37	Метод спутниковых геодезических измерений	Mt = (Mt1 + Mt2) / 2 = (0,1 + 0,1) / 2 = 0,1 м	—

КАРТА-ПЛАН ТЕРРИТОРИИ

Сведения об уточняемых земельных участках, необходимые для исправления реестровых ошибок в сведениях о местоположении их границ

					(определений)		
н81У	—	—	61170,61	414310,41	Метод спутниковых геодезических измерений (определений)	Mt = (Mt1 + Mt2) / 2 = (0,1 + 0,1) / 2 = 0,1 м	—
н84У	—	—	61162,30	414296,46	Метод спутниковых геодезических измерений (определений)	Mt = (Mt1 + Mt2) / 2 = (0,1 + 0,1) / 2 = 0,1 м	—
н85У	—	—	61157,89	414285,26	Метод спутниковых геодезических измерений (определений)	Mt = (Mt1 + Mt2) / 2 = (0,1 + 0,1) / 2 = 0,1 м	—
н86У	—	—	61174,16	414275,08	Метод спутниковых геодезических измерений (определений)	Mt = (Mt1 + Mt2) / 2 = (0,1 + 0,1) / 2 = 0,1 м	—
60	61196,52	414265,19	—	—	—	—	—
61	61206,26	414278,09	—	—	—	—	—
62	61171,28	414309,36	—	—	—	—	—
63	61168,72	414307,36	—	—	—	—	—
64	61161,99	414296,55	—	—	—	—	—
65	61157,94	414285,86	—	—	—	—	—
н83У	—	—	61192,08	414262,94	Метод спутниковых геодезических измерений (определений)	Mt = (Mt1 + Mt2) / 2 = (0,1 + 0,1) / 2 = 0,1 м	—

2. Сведения о частях границ уточняемого земельного участка с кадастровым номером 05:10:000011:1531

Обозначение части границ		Горизонтальное проложение (S), м	Описание прохождения части границ	Сведения о согласовании местоположения границ(согласовано/спорное)
от т.	до т.			
1	2	3	4	5
н83У	н71У	23,69	—	согласовано
н71У	н82У	27,09	—	согласовано
н82У	н81У	16,40	—	согласовано

КАРТА-ПЛАН ТЕРРИТОРИИ

Сведения об уточняемых земельных участках, необходимые для исправления реестровых ошибок в сведениях о местоположении их границ

н81У	н84У	16,24	—	согласовано
н84У	н85У	12,04	—	согласовано
н85У	н86У	19,19	—	согласовано
н86У	н83У	21,64	—	согласовано

3. Характеристики уточняемого земельного участка с кадастровым номером 05:10:000011:1531

№ п/п	Наименование характеристик земельного участка	Значение характеристики
1	2	3
1.	Сведения об адресе земельного участка	Республика Дагестан, Магарамкентский р-н, с. Гильяр, ул. Магамеда Ярагского, 59 (уникальный номер в ГАР: 93ad17ff-0c96-4dd6-9f5b-b8efc634558f)
1.1.	Сведения об ином месте нахождения земельного участка, не являющегося объектом адресации, в структурированном виде	—
1.2.	Дополнительные сведения о месте нахождения земельного участка	—
2.	Площадь земельного участка ± величина погрешности определения(вычисления) площади (**Р ± ΔР**), **м²**	1098±—
3.	Формула, примененная для вычисления предельной погрешности определения площади земельного участка, с подставленными значениями и итоговые (вычисленные) значения (**ΔР**), м2	—
4.	Площадь земельного участка согласно сведениям Единого государственного реестра недвижимости (**Ркад**), **м²**	1000
5.	Оценка расхождения **Р** и **Ркад (Р – Ркад), м²**	98
6.	Предельный минимальный и максимальный размеры земельного участка (**Рмин и Рмакс), м²**	—
7.	Кадастровый или иной государственный учетный номер (инвентарный) здания, сооружения, объекта незавершенного строительства, расположенного на земельном участке	—
8.	Вид (виды) разрешенного использования	для ведения личного подсобного хозяйства
8.1.	Дополнительные сведения об использовании земельного участка	—
9.	Сведения о земельных участках (землях общего пользования, территории общего пользования), посредством которых обеспечивается доступ	—
10.	Иные сведения	—

4. Пояснения к сведениям об уточняемом земельном участке с кадастровым номером 05:10:000011:1531 :

1.	—

КАРТА-ПЛАН ТЕРРИТОРИИ

Сведения об уточняемых земельных участках, необходимые для исправления реестровых ошибок в сведениях о местоположении их границ

1. Сведения о характерных точках границ уточняемого земельного участка с кадастровым номером 05:10:000011:1534

Система координат МСК-05 **Зона №** 1

Обозначение характерных точек границ	Координаты, м				Метод определения координат	Формулы, примененные для расчета средней квадратической погрешности определения координат характерных точек границ (M_t), с подставленными в такие формулы значениями и итоговые (вычисленные) значения M_t, м	Описание закрепления точки
	содержатся в Едином государственном реестре недвижимости		определены в результате выполнения комплексных кадастровых работ				
	X	Y	X	Y			
1	2	3	4	5	6	7	8
н55У	—	—	61285,30	414365,56	Метод спутниковых геодезических измерений (определений)	Mt = (Mt1 + Mt2) / 2 = (0,1 + 0,1) / 2 = 0,1 м	—
н56У	—	—	61300,37	414389,50	Метод спутниковых геодезических измерений (определений)	Mt = (Mt1 + Mt2) / 2 = (0,1 + 0,1) / 2 = 0,1 м	—
н50У	—	—	61302,81	414399,81	Метод спутниковых геодезических измерений (определений)	Mt = (Mt1 + Mt2) / 2 = (0,1 + 0,1) / 2 = 0,1 м	—
н54У	—	—	61274,85	414410,30	Метод спутниковых геодезических измерений (определений)	Mt = (Mt1 + Mt2) / 2 = (0,1 + 0,1) / 2 = 0,1 м	—
н53У	—	—	61260,62	414419,95	Метод спутниковых геодезических измерений (определений)	Mt = (Mt1 + Mt2) / 2 = (0,1 + 0,1) / 2 = 0,1 м	—
н57У	—	—	61256,66	414422,37	Метод спутниковых геодезических измерений (определений)	Mt = (Mt1 + Mt2) / 2 = (0,1 + 0,1) / 2 = 0,1 м	—

КАРТА-ПЛАН ТЕРРИТОРИИ

Сведения об уточняемых земельных участках, необходимые для исправления реестровых ошибок в сведениях о местоположении их границ

н58У	—	—	61238,40	414377,88	Метод спутниковых геодезических измерений (определений)	Mt = (Mt1 + Mt2) / 2 = (0,1 + 0,1) / 2 = 0,1 м	—
н59У	—	—	61241,94	414374,92	Метод спутниковых геодезических измерений (определений)	Mt = (Mt1 + Mt2) / 2 = (0,1 + 0,1) / 2 = 0,1 м	—
н60У	—	—	61247,03	414370,66	Метод спутниковых геодезических измерений (определений)	Mt = (Mt1 + Mt2) / 2 = (0,1 + 0,1) / 2 = 0,1 м	—
н61У	—	—	61262,03	414370,44	Метод спутниковых геодезических измерений (определений)	Mt = (Mt1 + Mt2) / 2 = (0,1 + 0,1) / 2 = 0,1 м	—
н62У	—	—	61266,13	414370,04	Метод спутниковых геодезических измерений (определений)	Mt = (Mt1 + Mt2) / 2 = (0,1 + 0,1) / 2 = 0,1 м	—
44	61285,69	414367,81	—	—	—	—	—
45	61303,70	414399,31	—	—	—	—	—
46	61260,58	414423,65	—	—	—	—	—
47	61241,87	414377,48	—	—	—	—	—
н55У	—	—	61285,30	414365,56	Метод спутниковых геодезических измерений (определений)	Mt = (Mt1 + Mt2) / 2 = (0,1 + 0,1) / 2 = 0,1 м	—

2. Сведения о частях границ уточняемого земельного участка с кадастровым номером 05:10:000011:1534

Обозначение части границ		Горизонтальное проложение (S), м	Описание прохождения части границ	Сведения о согласовании местоположения границ(согласовано/спорное)
от т.	до т.			
1	2	3	4	5
н55У	н56У	28,29	—	согласовано
н56У	н50У	10,59	—	согласовано

КАРТА-ПЛАН ТЕРРИТОРИИ

Сведения об уточняемых земельных участках, необходимые для исправления реестровых ошибок в сведениях о местоположении их границ

н50У	н54У	29,86	—	согласовано
н54У	н53У	17,19	—	согласовано
н53У	н57У	4,64	—	согласовано
н57У	н58У	48,09	—	согласовано
н58У	н59У	4,61	—	согласовано
н59У	н60У	6,64	—	согласовано
н60У	н61У	15,00	—	согласовано
н61У	н62У	4,12	—	согласовано
н62У	н55У	19,69	—	согласовано

3. Характеристики уточняемого земельного участка с кадастровым номером 05:10:000011:1534

№ п/п	Наименование характеристик земельного участка	Значение характеристики
1	2	3
1.	Сведения об адресе земельного участка	Республика Дагестан, Магарамкентский р-н, с Гильяр, ул Сулеймана Стальского, д 68 (уникальный номер в ГАР: 93ad17ff-0c96-4dd6-9f5b-b8efc634558f)
1.1.	Сведения об ином месте нахождения земельного участка, не являющегося объектом адресации, в структурированном виде	—
1.2.	Дополнительные сведения о месте нахождения земельного участка	—
2.	Площадь земельного участка ± величина погрешности определения(вычисления) площади (**Р ± ΔР**), **м²**	2197±—
3.	Формула, примененная для вычисления предельной погрешности определения площади земельного участка, с подставленными значениями и итоговые (вычисленные) значения (**ΔР**), м2	—
4.	Площадь земельного участка согласно сведениям Единого государственного реестра недвижимости (**Ркад**), **м²**	2000
5.	Оценка расхождения **Р** и **Ркад (Р – Ркад), м²**	197
6.	Предельный минимальный и максимальный размеры земельного участка (**Рмин и Рмакс), м²**	—
7.	Кадастровый или иной государственный учетный номер (инвентарный) здания, сооружения, объекта незавершенного строительства, расположенного на земельном участке	—
8.	Вид (виды) разрешенного использования	Для ведения личного подсобного хозяйства
8.1.	Дополнительные сведения об использовании земельного участка	—
9.	Сведения о земельных участках (землях общего пользования, территории	—

КАРТА-ПЛАН ТЕРРИТОРИИ

Сведения об уточняемых земельных участках, необходимые для исправления реестровых ошибок в сведениях о местоположении их границ

1	2	3
	общего пользования), посредством которых обеспечивается доступ	
10.	Иные сведения	—

4. Пояснения к сведениям об уточняемом земельном участке с кадастровым номером 05:10:000011:1534 :

1.	—

1. Сведения о характерных точках границ уточняемого земельного участка с кадастровым номером 05:10:000011:1595

Система координат МСК-05 **Зона №** 1

Обозначение характерных точек границ	Координаты, м				Метод определения координат	Формулы, примененные для расчета средней квадратической погрешности определения координат характерных точек границ (M_t), с подставленными в такие формулы значениями и итоговые (вычисленные) значения M_t, м	Описание закрепления точки
	содержатся в Едином государственном реестре недвижимости		определены в результате выполнения комплексных кадастровых работ				
	X	Y	X	Y			
1	2	3	4	5	6	7	8
н90У	—	—	61160,71	414175,44	Метод спутниковых геодезических измерений (определений)	Mt = (Mt1 + Mt2) / 2 = (0,1 + 0,1) / 2 = 0,1 м	—
н91У	—	—	61171,15	414200,24	Метод спутниковых геодезических измерений (определений)	Mt = (Mt1 + Mt2) / 2 = (0,1 + 0,1) / 2 = 0,1 м	—
н92У	—	—	61124,96	414215,26	Метод спутниковых геодезических измерений (определений)	Mt = (Mt1 + Mt2) / 2 = (0,1 + 0,1) / 2 = 0,1 м	—
н93У	—	—	61113,56	414191,42	Метод спутниковых геодезических измерений (определений)	Mt = (Mt1 + Mt2) / 2 = (0,1 + 0,1) / 2 = 0,1 м	—
н94У	—	—	61135,91	414183,41	Метод спутниковых геодезических	Mt = (Mt1 + Mt2) / 2 = (0,1 + 0,1) / 2 = 0,1 м	—

КАРТА-ПЛАН ТЕРРИТОРИИ

Сведения об уточняемых земельных участках, необходимые для исправления реестровых ошибок в сведениях о местоположении их границ

					измерений (определений)		
н95У	—	—	61156,12	414176,92	Метод спутниковых геодезических измерений (определений)	Mt = (Mt1 + Mt2) / 2 = (0,1 + 0,1) / 2 = 0,1 м	—
70	61125,04	414215,01	—	—	—	—	—
71	61115,79	414197,24	—	—	—	—	—
72	61113,56	414192,97	—	—	—	—	—
73	61158,19	414176,53	—	—	—	—	—
74	61170,25	414199,56	—	—	—	—	—
н90У	—	—	61160,71	414175,44	Метод спутниковых геодезических измерений (определений)	Mt = (Mt1 + Mt2) / 2 = (0,1 + 0,1) / 2 = 0,1 м	—

2. Сведения о частях границ уточняемого земельного участка с кадастровым номером 05:10:000011:1595

Обозначение части границ		Горизонтальное проложение (S), м	Описание прохождения части границ	Сведения о согласовании местоположения границ(согласовано/спорное)
от т.	до т.			
1	2	3	4	5
н90У	н91У	26,91	—	согласовано
н91У	н92У	48,57	—	согласовано
н92У	н93У	26,43	—	согласовано
н93У	н94У	23,74	—	согласовано
н94У	н95У	21,23	—	согласовано
н95У	н90У	4,82	—	согласовано

3. Характеристики уточняемого земельного участка с кадастровым номером 05:10:000011:1595

№ п/п	Наименование характеристик земельного участка	Значение характеристики
1	2	3
1.	Сведения об адресе земельного участка	Респ Дагестан, Магарамкентский р-н, с Гильяр, ул.Магамеда Ярагского, 53 (уникальный номер в ГАР: 93ad17ff-0c96-4dd6-9f5b-b8efc634558f)
1.1.	Сведения об ином месте нахождения земельного участка, не являющегося объектом адресации, в структурированном виде	—
1.2.	Дополнительные сведения о месте нахождения земельного участка	—

КАРТА-ПЛАН ТЕРРИТОРИИ

Сведения об уточняемых земельных участках, необходимые для исправления реестровых ошибок в сведениях о местоположении их границ

1	2	3
2.	Площадь земельного участка ± величина погрешности определения(вычисления) площади (**Р ± ΔР**), **м²**	1314±—
3.	Формула, примененная для вычисления предельной погрешности определения площади земельного участка, с подставленными значениями и итоговые (вычисленные) значения (**ΔР**), м2	—
4.	Площадь земельного участка согласно сведениям Единого государственного реестра недвижимости (**Ркад**), **м²**	1200
5.	Оценка расхождения **Р** и **Ркад (Р – Ркад), м²**	114
6.	Предельный минимальный и максимальный размеры земельного участка (**Рмин и Рмакс), м²**	—
7.	Кадастровый или иной государственный учетный номер (инвентарный) здания, сооружения, объекта незавершенного строительства, расположенного на земельном участке	—
8.	Вид (виды) разрешенного использования	Для ведения личного подсобного хозяйства
8.1.	Дополнительные сведения об использовании земельного участка	—
9.	Сведения о земельных участках (землях общего пользования, территории общего пользования), посредством которых обеспечивается доступ	—
10.	Иные сведения	—

4. Пояснения к сведениям об уточняемом земельном участке с кадастровым номером 05:10:000011:1595 :

1.	—

1. Сведения о характерных точках границ уточняемого земельного участка с кадастровым номером 05:10:000011:1782

Система координат МСК-05 **Зона №** 1

Обозначение характерных точек границ	Координаты, м				Метод определения координат	Формулы, примененные для расчета средней квадратической погрешности определения координат характерных точек границ (M_t), с подставленными в такие формулы значениями и итоговые (вычисленные) значения M_t, м	Описание закрепления точки
	содержатся в Едином государственном реестре недвижимости		определены в результате выполнения комплексных кадастровых работ				
	X	Y	X	Y			
1	2	3	4	5	6	7	8
н90У	—	—	61160,71	414175,44	Метод спутниковых геодезических	Mt = (Mt1 + Mt2) / 2 = (0,1 + 0,1) / 2 = 0,1 м	—

КАРТА-ПЛАН ТЕРРИТОРИИ

Сведения об уточняемых земельных участках, необходимые для исправления реестровых ошибок в сведениях о местоположении их границ

					измерений (определений)		
н91У	—	—	61171,15	414200,24	Метод спутниковых геодезических измерений (определений)	Mt = (Mt1 + Mt2) / 2 = (0,1 + 0,1) / 2 = 0,1 м	—
н92У	—	—	61124,96	414215,26	Метод спутниковых геодезических измерений (определений)	Mt = (Mt1 + Mt2) / 2 = (0,1 + 0,1) / 2 = 0,1 м	—
н93У	—	—	61113,56	414191,42	Метод спутниковых геодезических измерений (определений)	Mt = (Mt1 + Mt2) / 2 = (0,1 + 0,1) / 2 = 0,1 м	—
н94У	—	—	61135,91	414183,41	Метод спутниковых геодезических измерений (определений)	Mt = (Mt1 + Mt2) / 2 = (0,1 + 0,1) / 2 = 0,1 м	—
н95У	—	—	61156,12	414176,92	Метод спутниковых геодезических измерений (определений)	Mt = (Mt1 + Mt2) / 2 = (0,1 + 0,1) / 2 = 0,1 м	—
75	61146,95	414152,74	—	—	—	—	—
76	61156,65	414175,89	—	—	—	—	—
77	61116,35	414189,92	—	—	—	—	—
78	61105,57	414166,05	—	—	—	—	—
н90У	—	—	61160,71	414175,44	Метод спутниковых геодезических измерений (определений)	Mt = (Mt1 + Mt2) / 2 = (0,1 + 0,1) / 2 = 0,1 м	—

2. Сведения о частях границ уточняемого земельного участка с кадастровым номером 05:10:000011:1782

Обозначение части границ		Горизонтальное проложение (S), м	Описание прохождения части границ	Сведения о согласовании местоположения границ(согласовано/спорное)
от т.	до т.			
1	2	3	4	5
н90У	н91У	26,91	—	согласовано

КАРТА-ПЛАН ТЕРРИТОРИИ

Сведения об уточняемых земельных участках, необходимые для исправления реестровых ошибок в сведениях о местоположении их границ

н91У	н92У	48,57	—	согласовано
н92У	н93У	26,43	—	согласовано
н93У	н94У	23,74	—	согласовано
н94У	н95У	21,23	—	согласовано
н95У	н90У	4,82	—	согласовано

3. Характеристики уточняемого земельного участка с кадастровым номером 05:10:000011:1782

№ п/п	Наименование характеристик земельного участка	Значение характеристики
1	2	3
1.	Сведения об адресе земельного участка	Республика Дагестан, м.р-н Магарамкентский, с.п. село Гильяр, с Гильяр, ул. Магамеда Ярагского, д. 51 (уникальный номер в ГАР: 3acce133-6adc-45b8-be9e-8bf8d456b679)
1.1.	Сведения об ином месте нахождения земельного участка, не являющегося объектом адресации, в структурированном виде	—
1.2.	Дополнительные сведения о месте нахождения земельного участка	—
2.	Площадь земельного участка ± величина погрешности определения(вычисления) площади (**Р ± ΔР**), **м²**	1314±—
3.	Формула, примененная для вычисления предельной погрешности определения площади земельного участка, с подставленными значениями и итоговые (вычисленные) значения (**ΔР**), м2	—
4.	Площадь земельного участка согласно сведениям Единого государственного реестра недвижимости (**Ркад**), **м²**	1100
5.	Оценка расхождения **Р** и **Ркад (Р – Ркад), м²**	214
6.	Предельный минимальный и максимальный размеры земельного участка (**Рмин и Рмакс), м²**	—
7.	Кадастровый или иной государственный учетный номер (инвентарный) здания, сооружения, объекта незавершенного строительства, расположенного на земельном участке	—
8.	Вид (виды) разрешенного использования	Для ведения личного подсобного хозяйства
8.1.	Дополнительные сведения об использовании земельного участка	—
9.	Сведения о земельных участках (землях общего пользования, территории общего пользования), посредством которых обеспечивается доступ	—
10.	Иные сведения	—

4. Пояснения к сведениям об уточняемом земельном участке с кадастровым номером 05:10:000011:1782 :

1.	—

КАРТА-ПЛАН ТЕРРИТОРИИ

Схема границ земельных участков

Основной лист



Масштаб 1: 59585

Условные обозначения:

– область выносного листа,

23 – номер выносного листа.

Остальные обозначения приведены на отдельной странице в конце раздела.

КАРТА-ПЛАН ТЕРРИТОРИИ

Схема границ земельных участков

Выносной лист №1

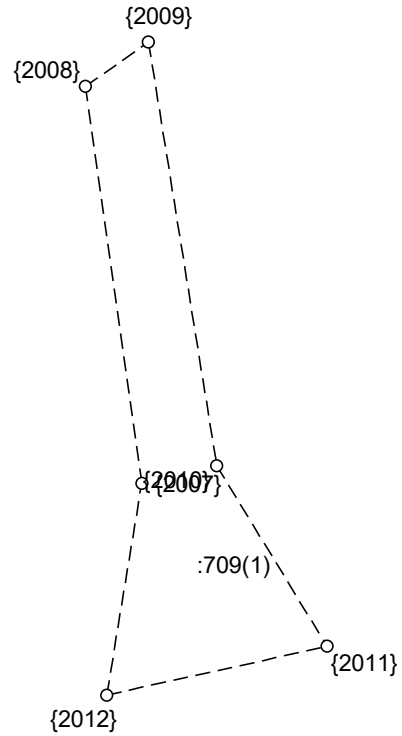

Масштаб 1:2500

Условные обозначения приведены на отдельной странице в конце раздела.

КАРТА-ПЛАН ТЕРРИТОРИИ

Схема границ земельных участков

Выносной лист №2

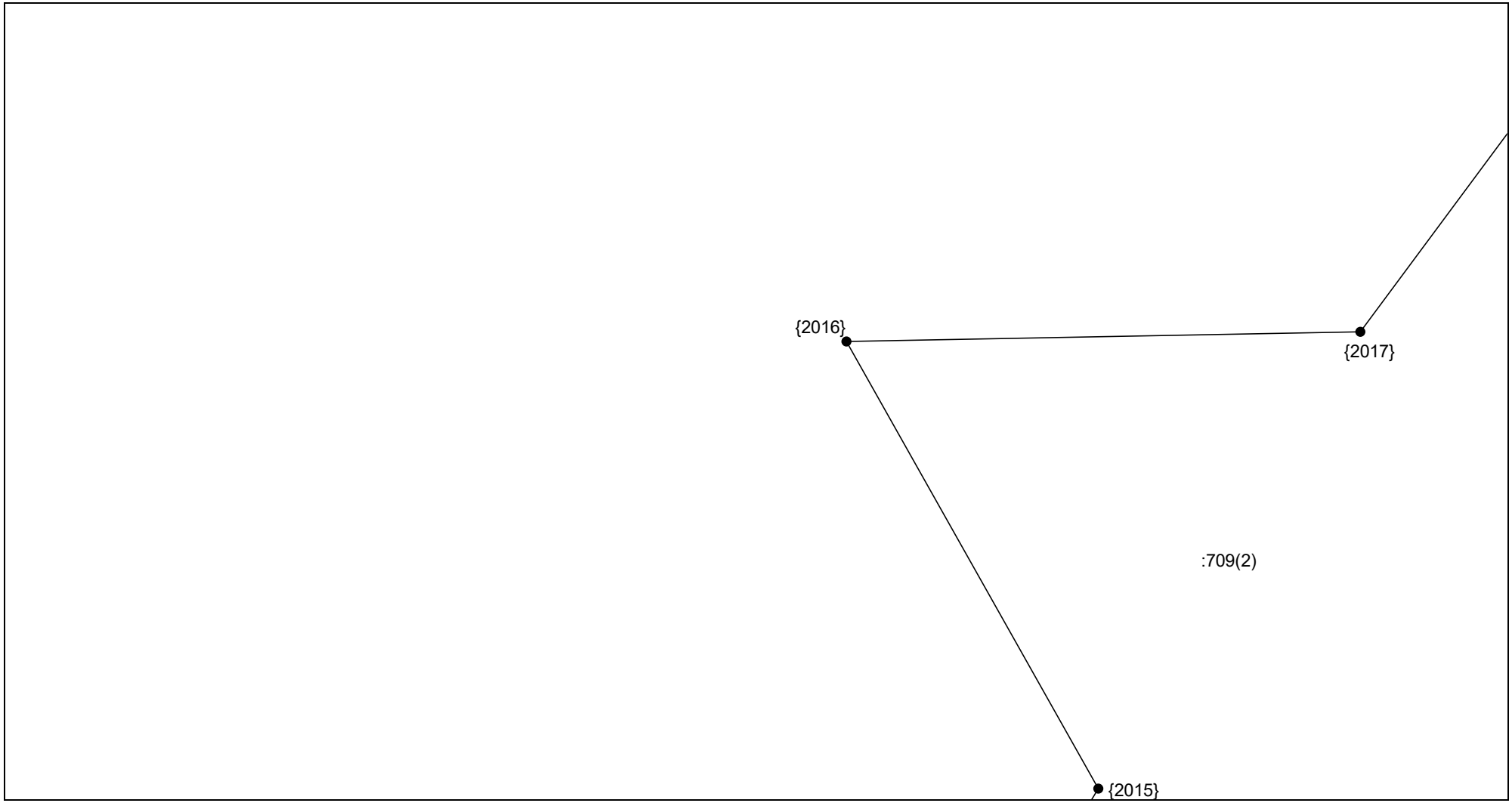

Масштаб 1:2500

Условные обозначения приведены на отдельной странице в конце раздела.

КАРТА-ПЛАН ТЕРРИТОРИИ

Схема границ земельных участков

Выносной лист №3

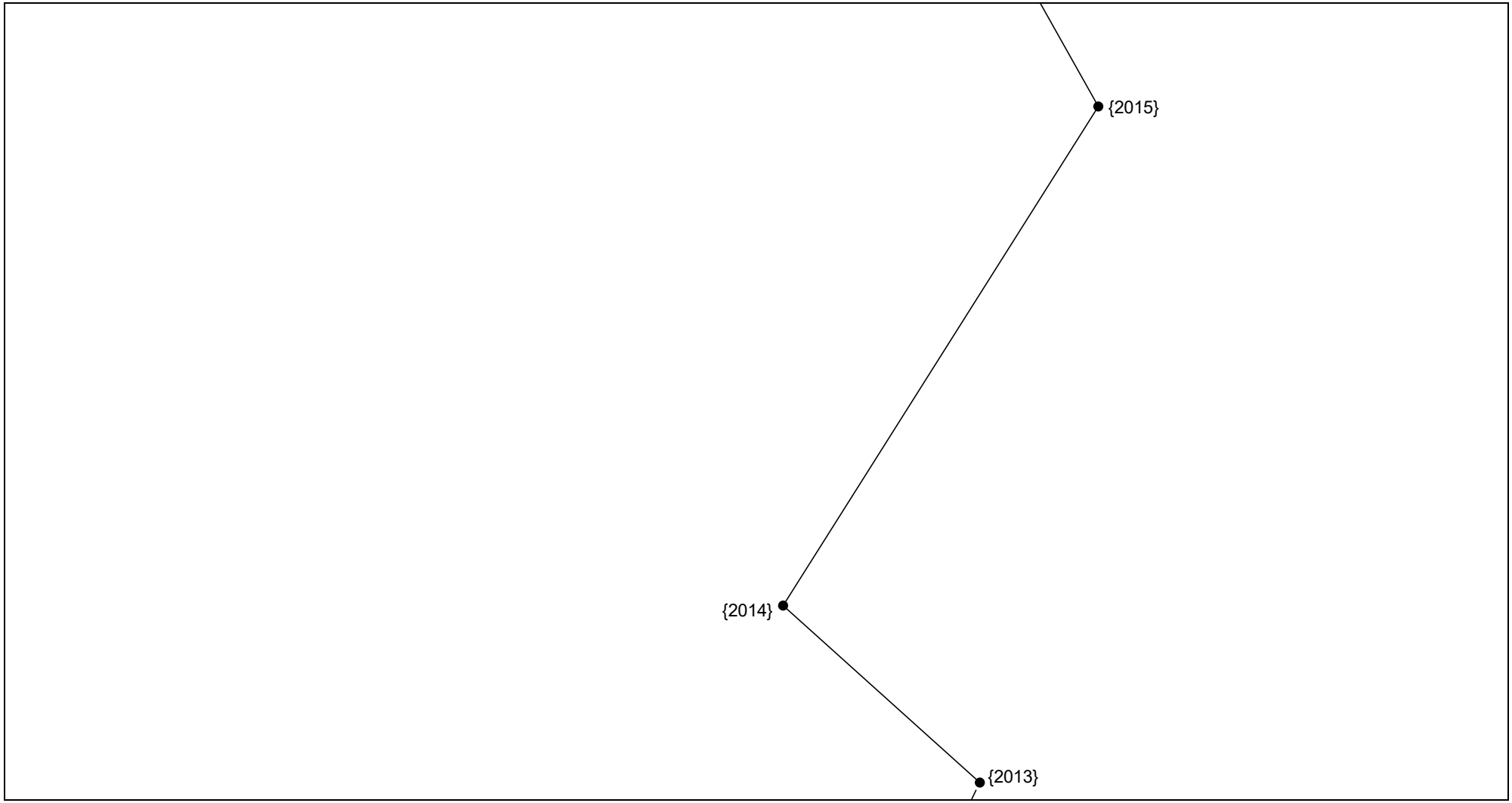

Масштаб 1:2500

Условные обозначения приведены на отдельной странице в конце раздела.

КАРТА-ПЛАН ТЕРРИТОРИИ

Схема границ земельных участков

Выносной лист №4

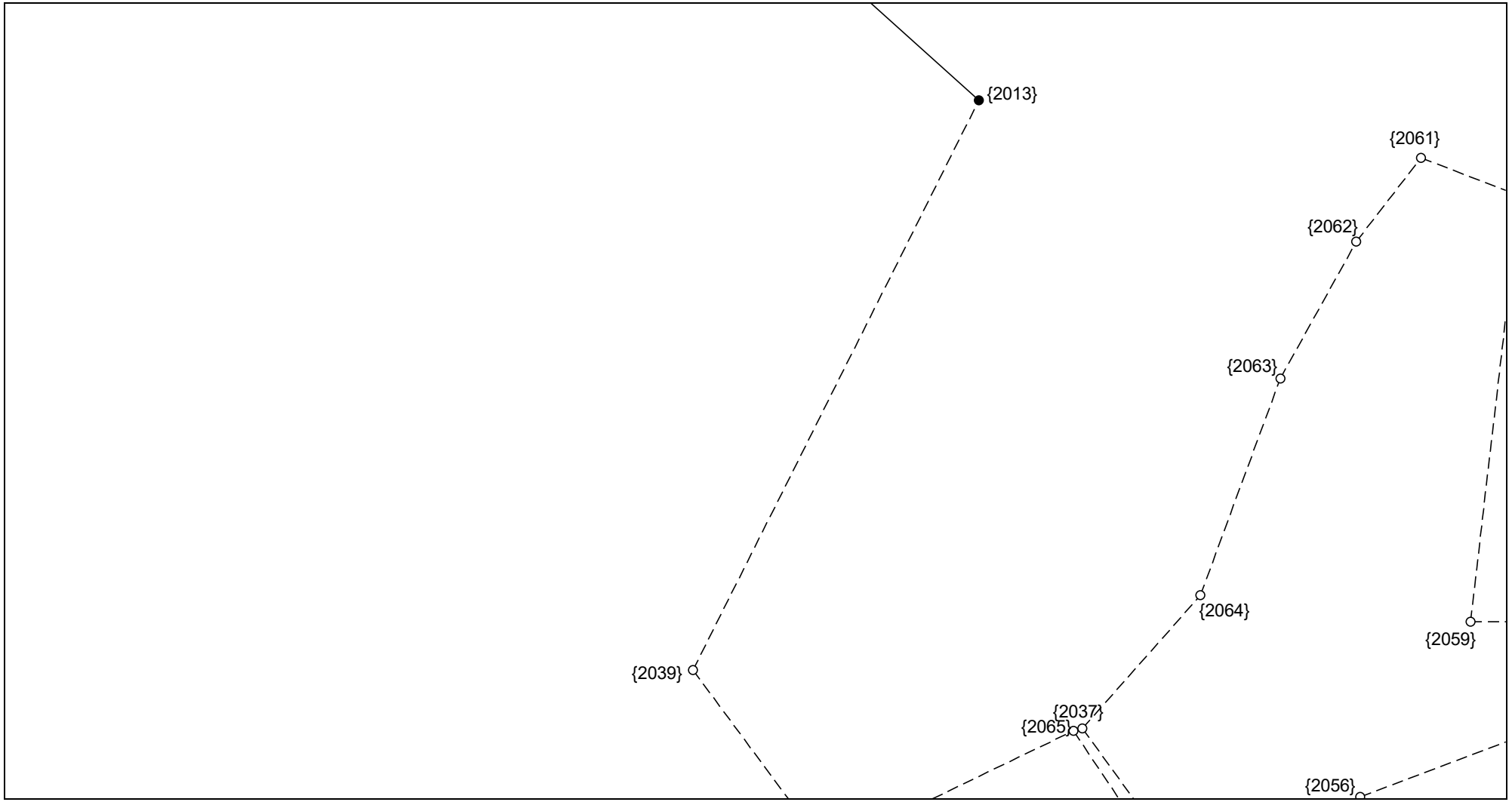

Масштаб 1:2500

Условные обозначения приведены на отдельной странице в конце раздела.

КАРТА-ПЛАН ТЕРРИТОРИИ

Схема границ земельных участков

Выносной лист №5

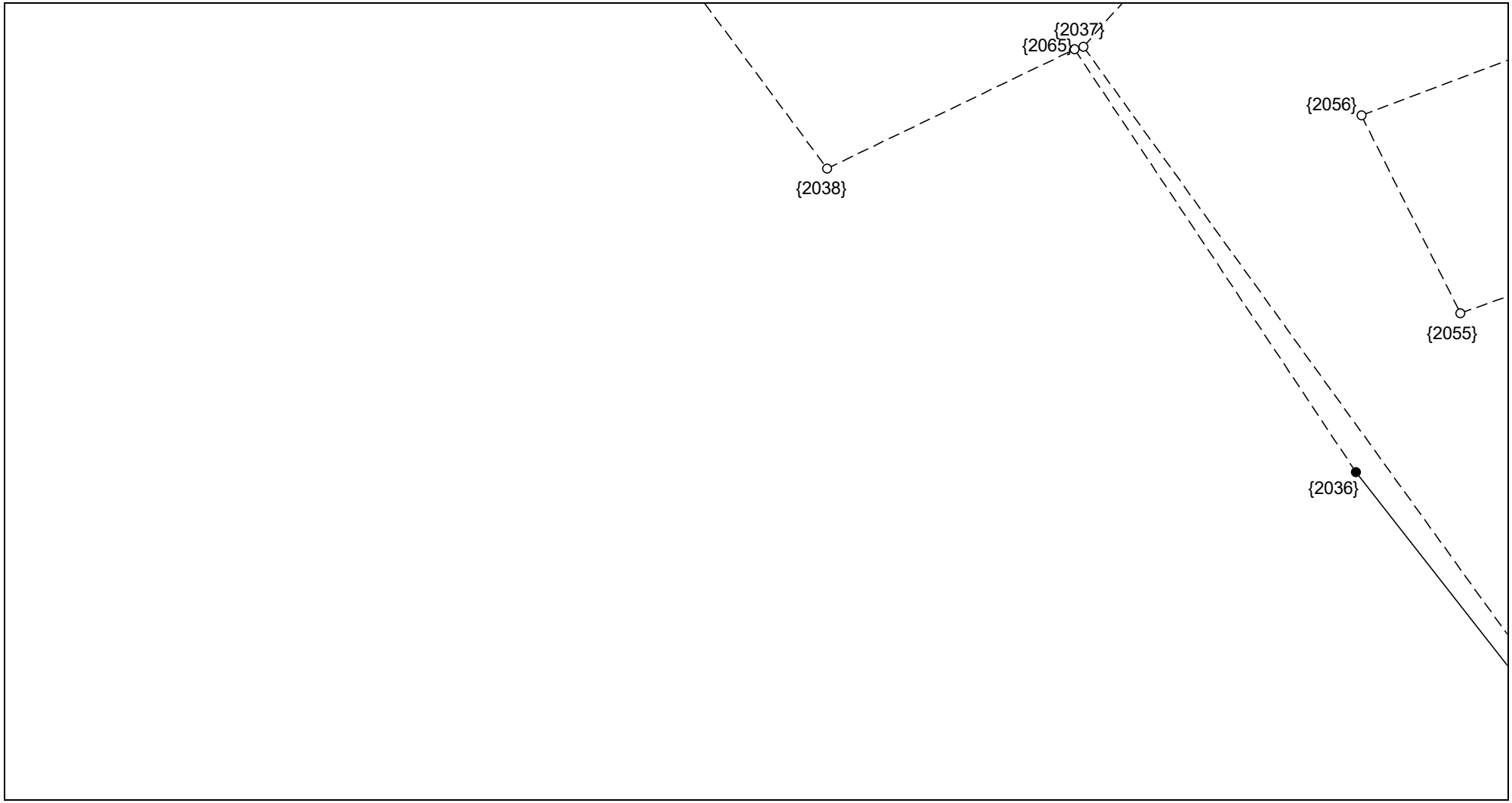

Масштаб 1:2500

Условные обозначения приведены на отдельной странице в конце раздела.

КАРТА-ПЛАН ТЕРРИТОРИИ

Схема границ земельных участков

Выносной лист №6

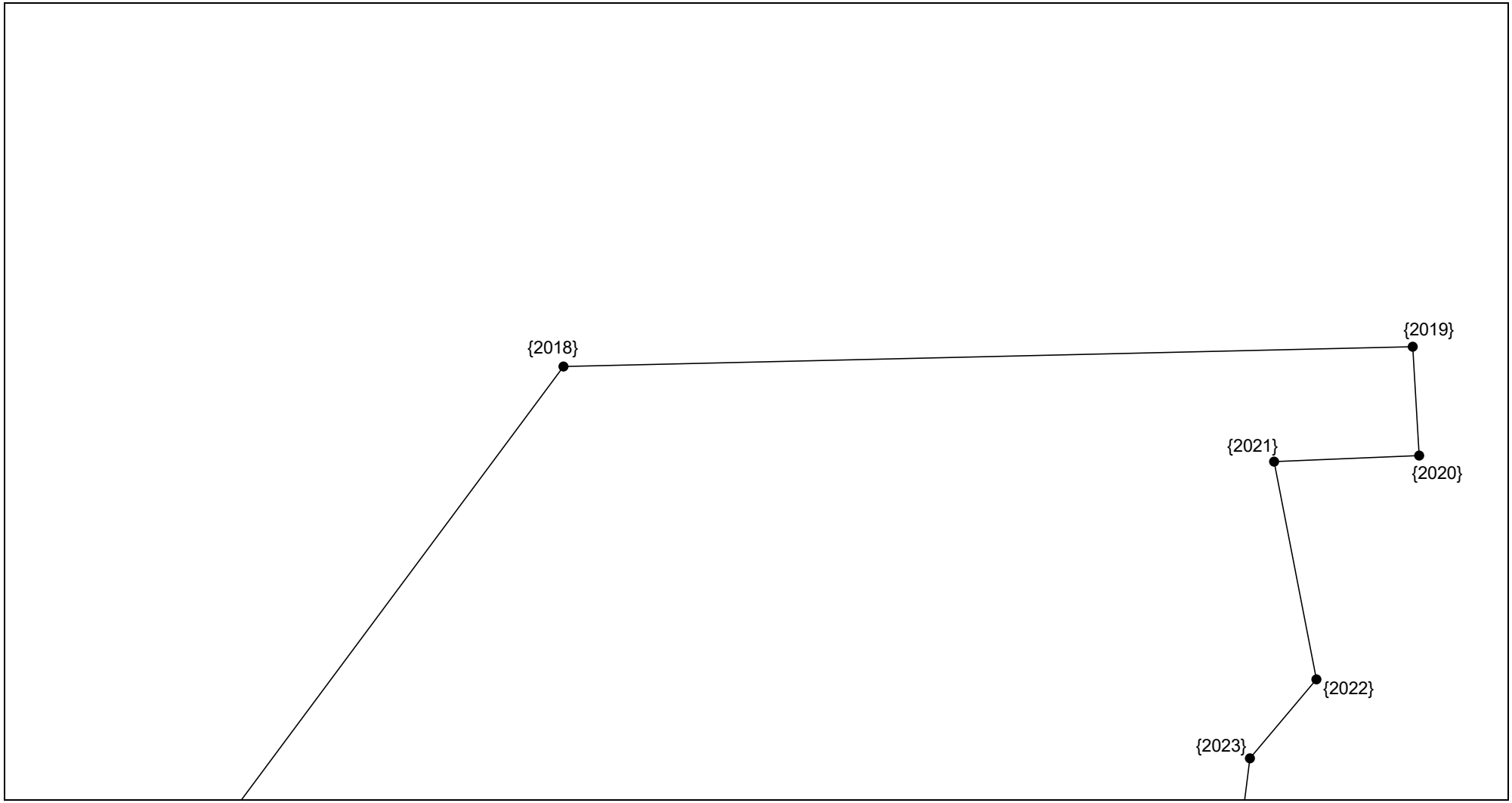

Масштаб 1:2500

Условные обозначения приведены на отдельной странице в конце раздела.

КАРТА-ПЛАН ТЕРРИТОРИИ

Схема границ земельных участков

Выносной лист №7



Масштаб 1:2500

Условные обозначения приведены на отдельной странице в конце раздела.

КАРТА-ПЛАН ТЕРРИТОРИИ

Схема границ земельных участков

Выносной лист №8

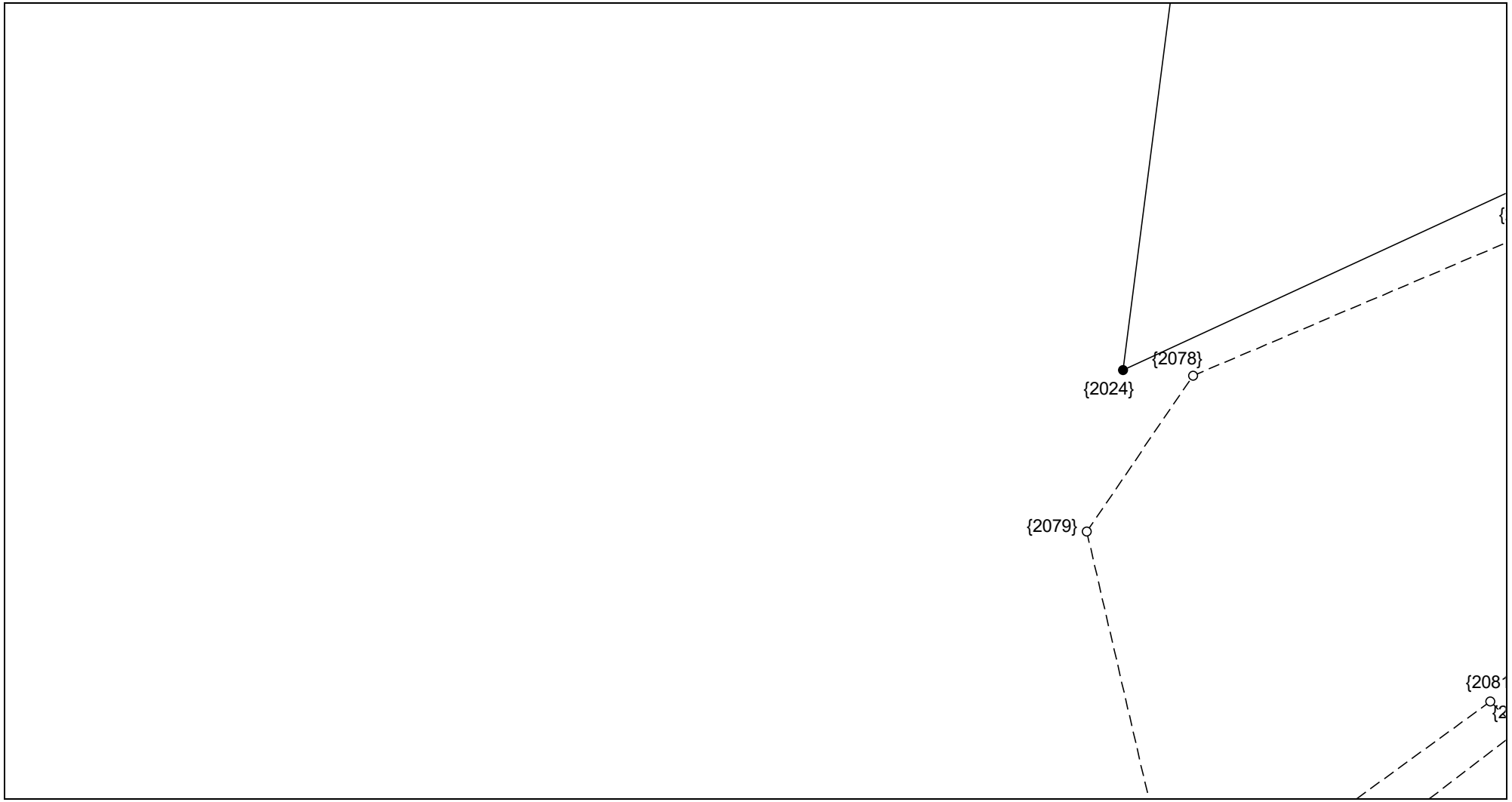

Масштаб 1:2500

Условные обозначения приведены на отдельной странице в конце раздела.

КАРТА-ПЛАН ТЕРРИТОРИИ

Схема границ земельных участков

Выносной лист №9

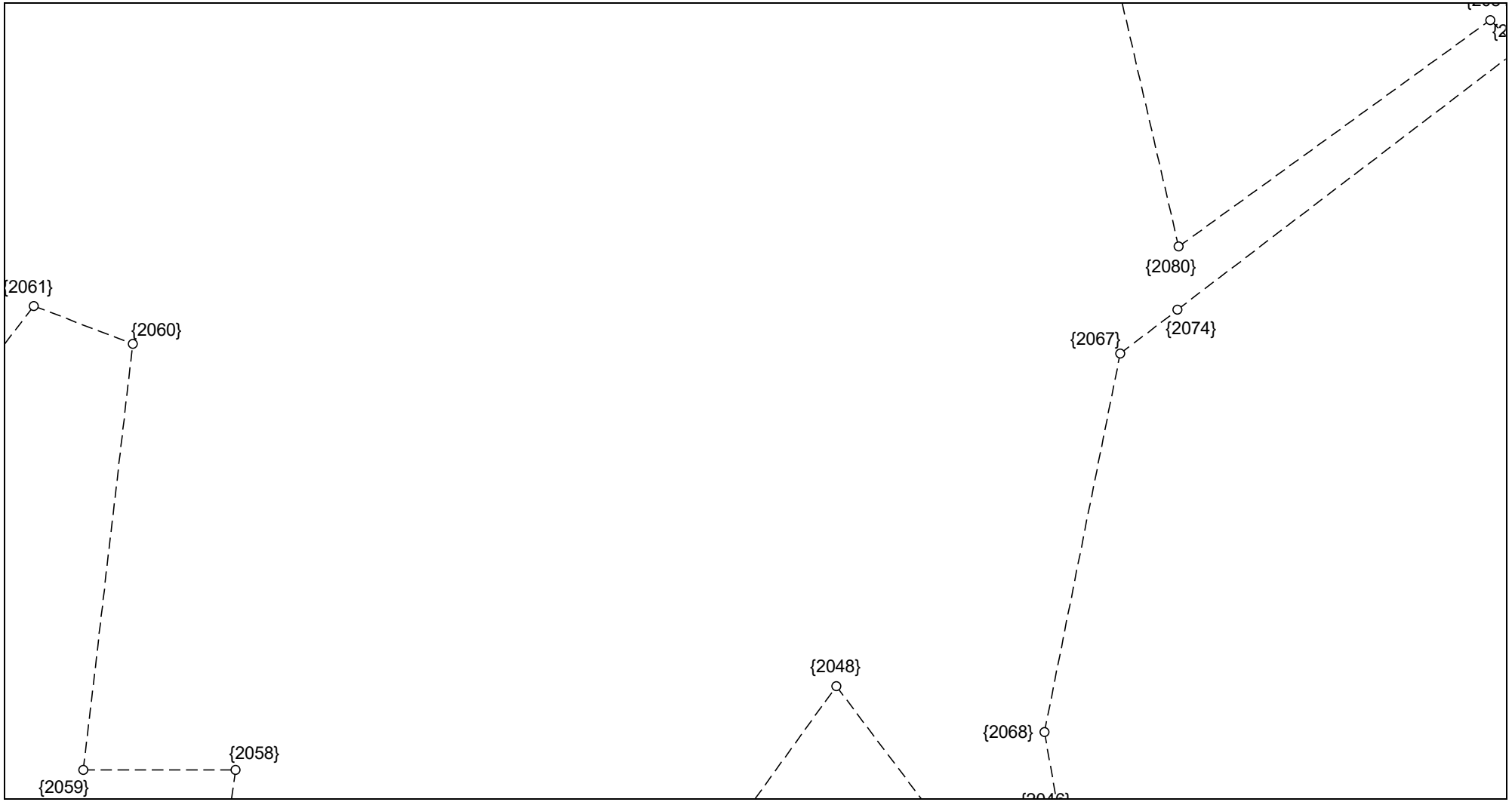

Масштаб 1:2500

Условные обозначения приведены на отдельной странице в конце раздела.

КАРТА-ПЛАН ТЕРРИТОРИИ

Схема границ земельных участков

Выносной лист №10

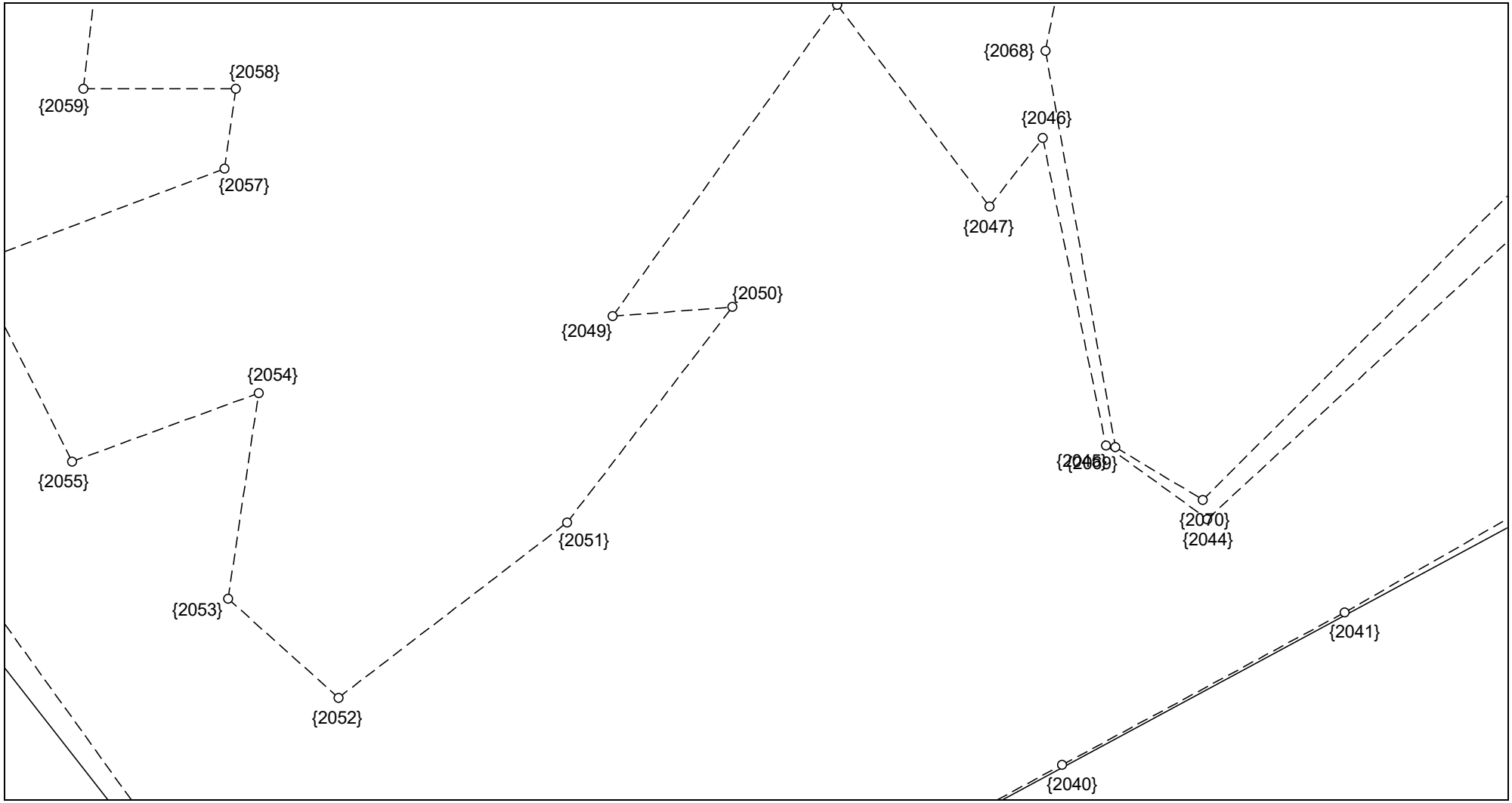

Масштаб 1:2500

Условные обозначения приведены на отдельной странице в конце раздела.

КАРТА-ПЛАН ТЕРРИТОРИИ

Схема границ земельных участков

Выносной лист №11

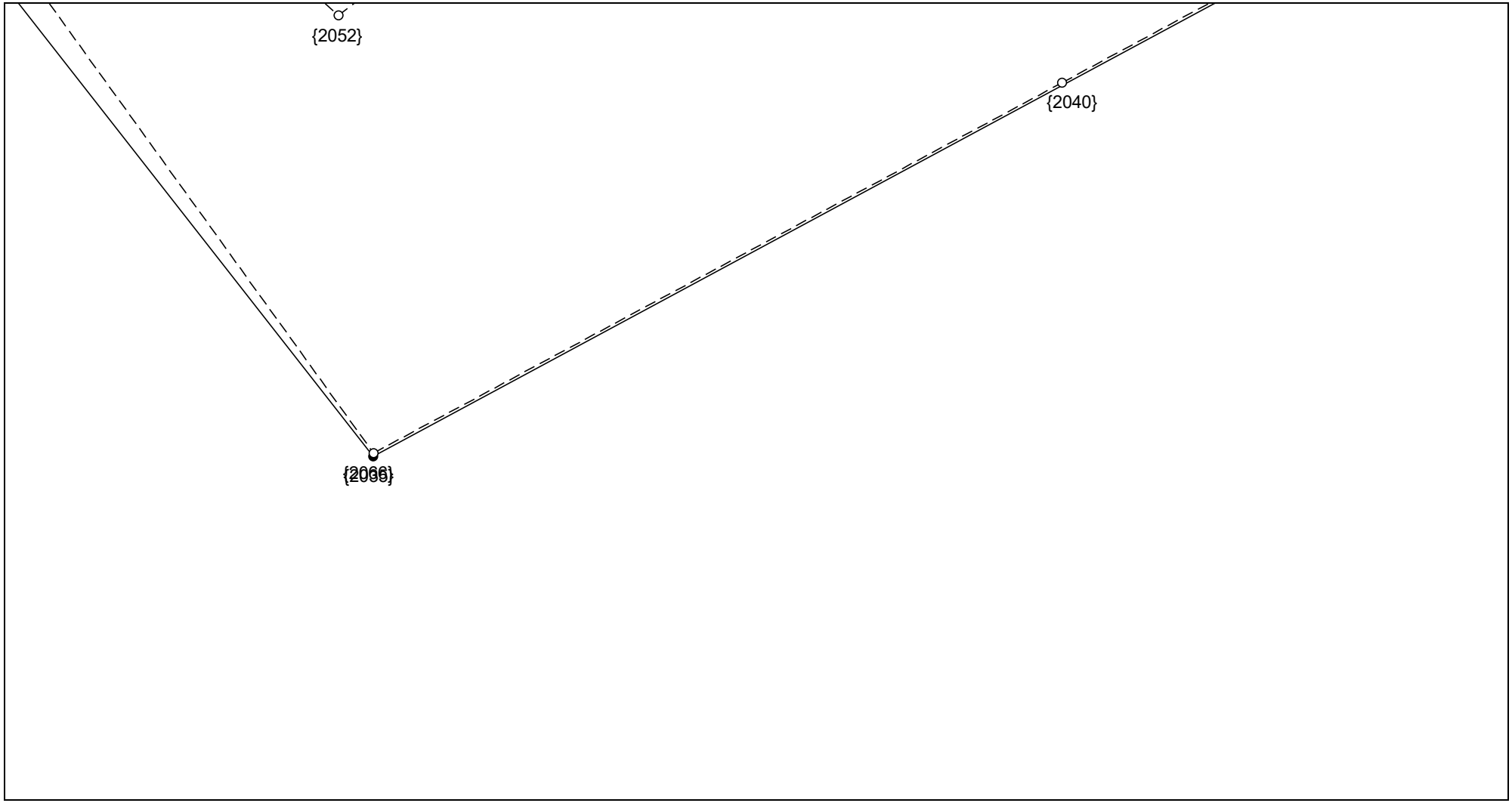

Масштаб 1:2500

Условные обозначения приведены на отдельной странице в конце раздела.

КАРТА-ПЛАН ТЕРРИТОРИИ

Схема границ земельных участков

Выносной лист №12

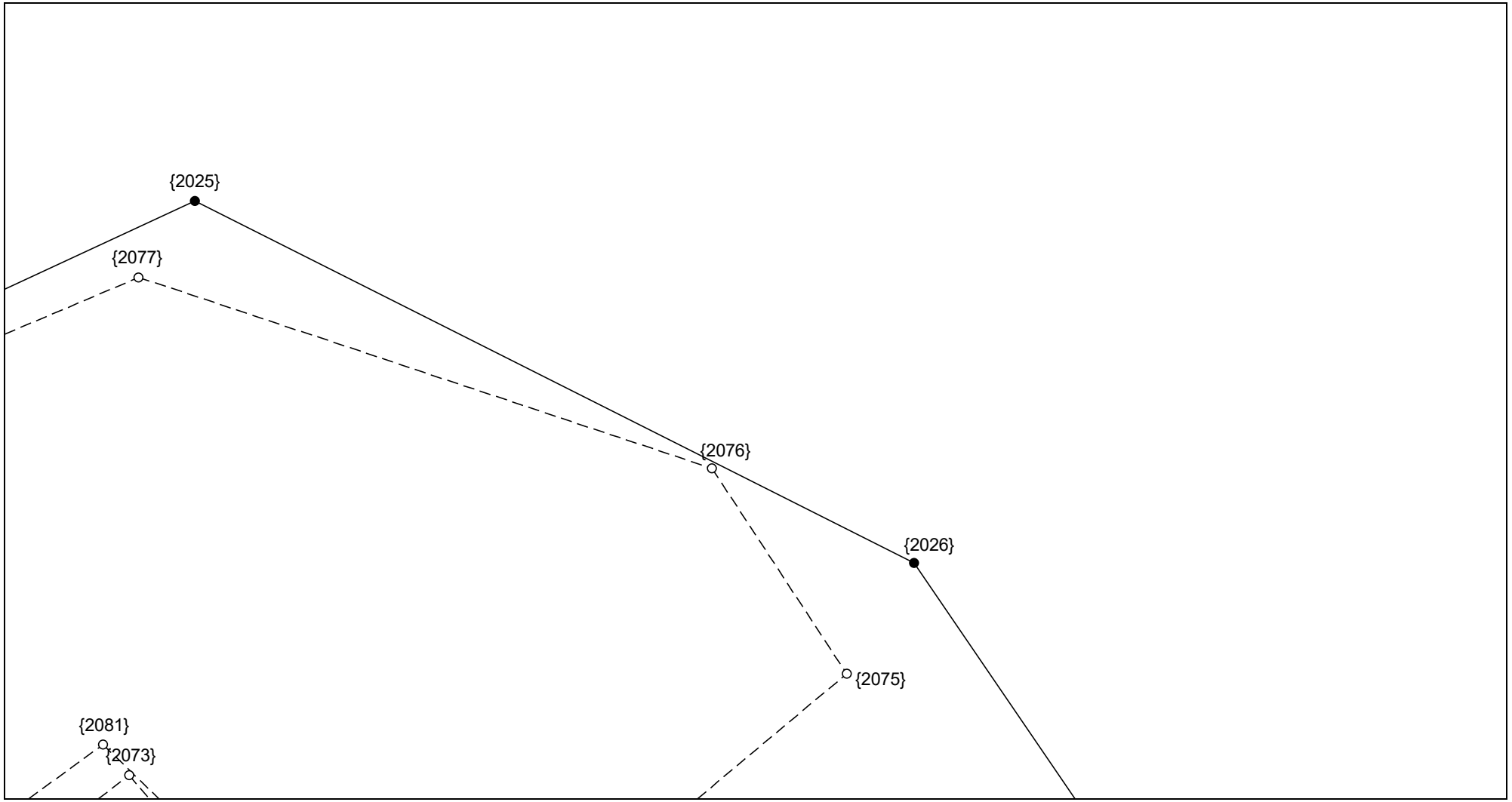

Масштаб 1:2500

Условные обозначения приведены на отдельной странице в конце раздела.

КАРТА-ПЛАН ТЕРРИТОРИИ

Схема границ земельных участков

Выносной лист №13

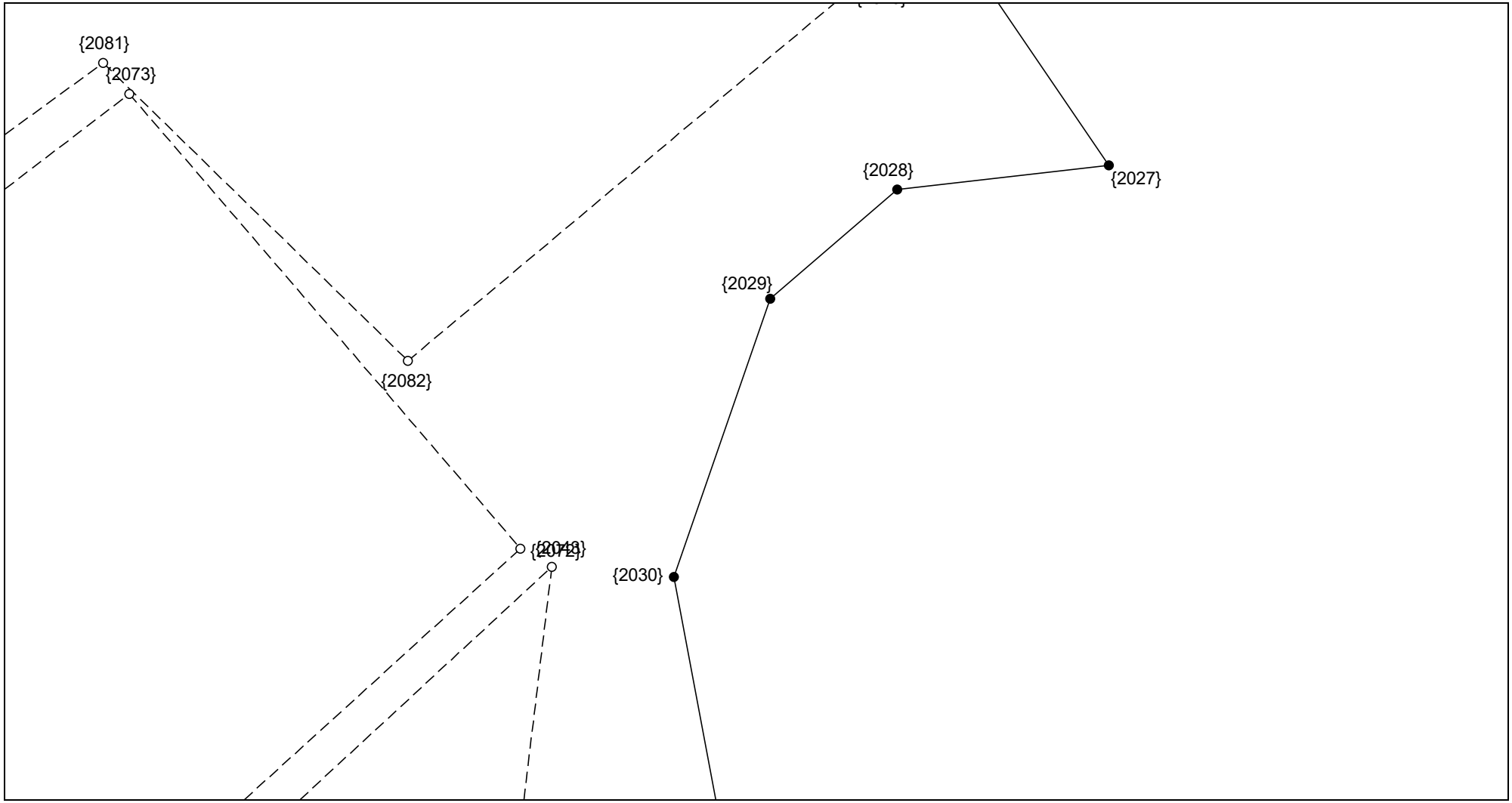

Масштаб 1:2500

Условные обозначения приведены на отдельной странице в конце раздела.

КАРТА-ПЛАН ТЕРРИТОРИИ

Схема границ земельных участков

Выносной лист №14

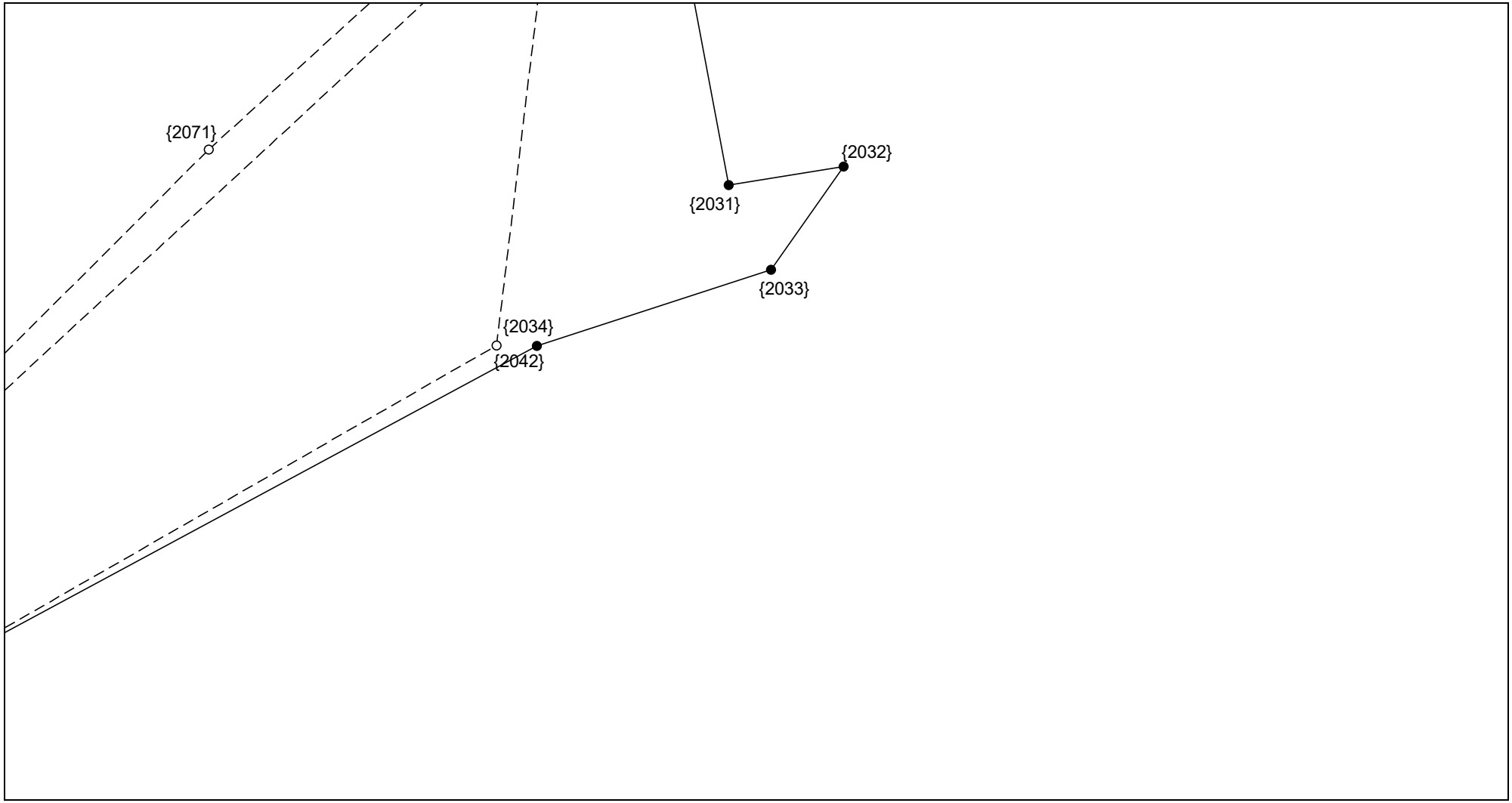

Масштаб 1:2500

Условные обозначения приведены на отдельной странице в конце раздела.

КАРТА-ПЛАН ТЕРРИТОРИИ

Схема границ земельных участков

Выносной лист №15

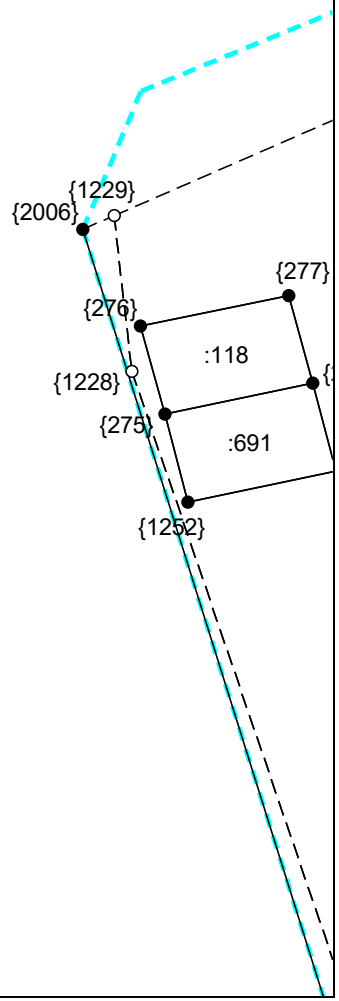

Масштаб 1:2500

Условные обозначения приведены на отдельной странице в конце раздела.

КАРТА-ПЛАН ТЕРРИТОРИИ

Схема границ земельных участков

Выносной лист №16

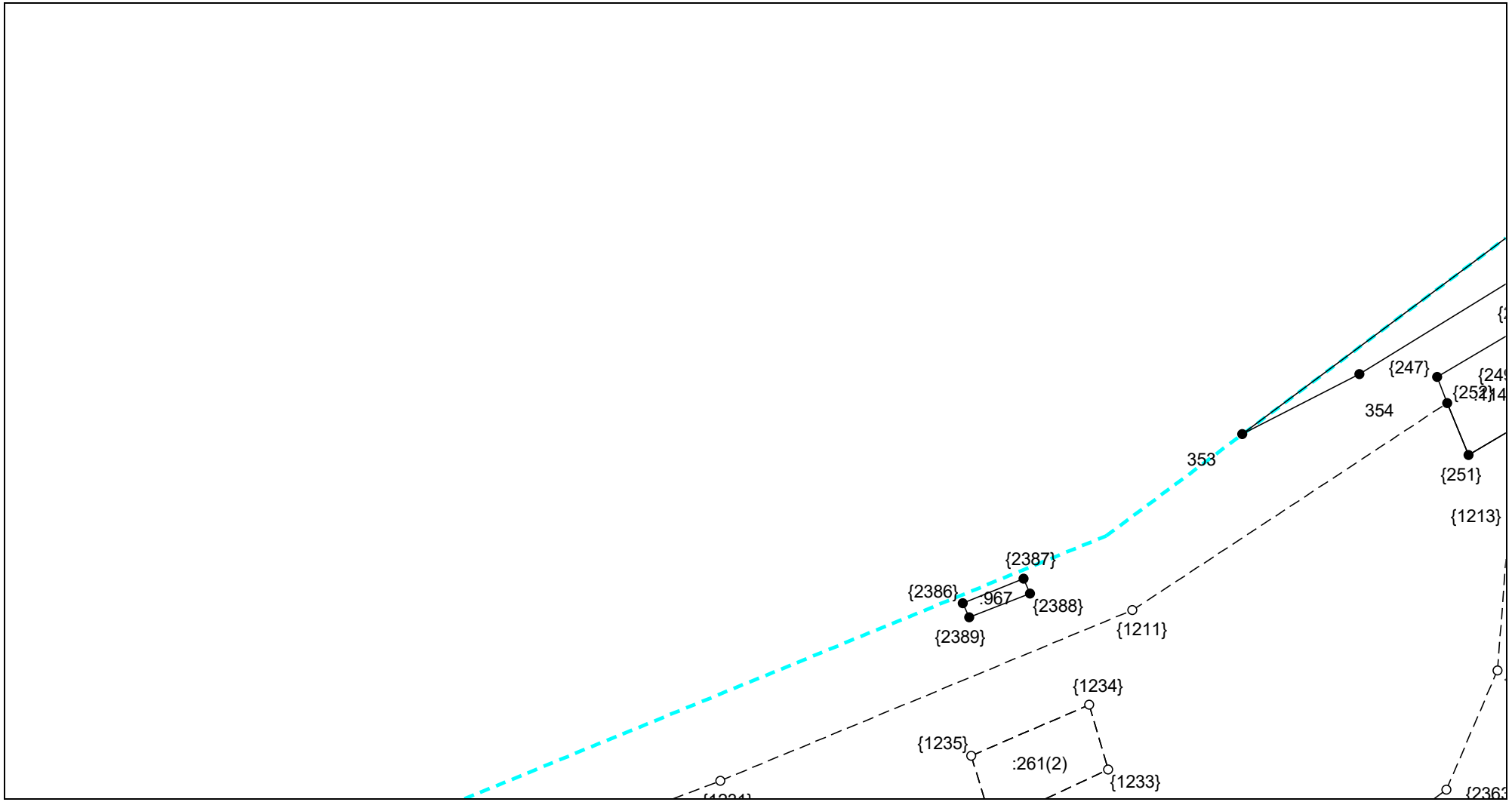

Масштаб 1:2500

Условные обозначения приведены на отдельной странице в конце раздела.

КАРТА-ПЛАН ТЕРРИТОРИИ

Схема границ земельных участков

Выносной лист №17

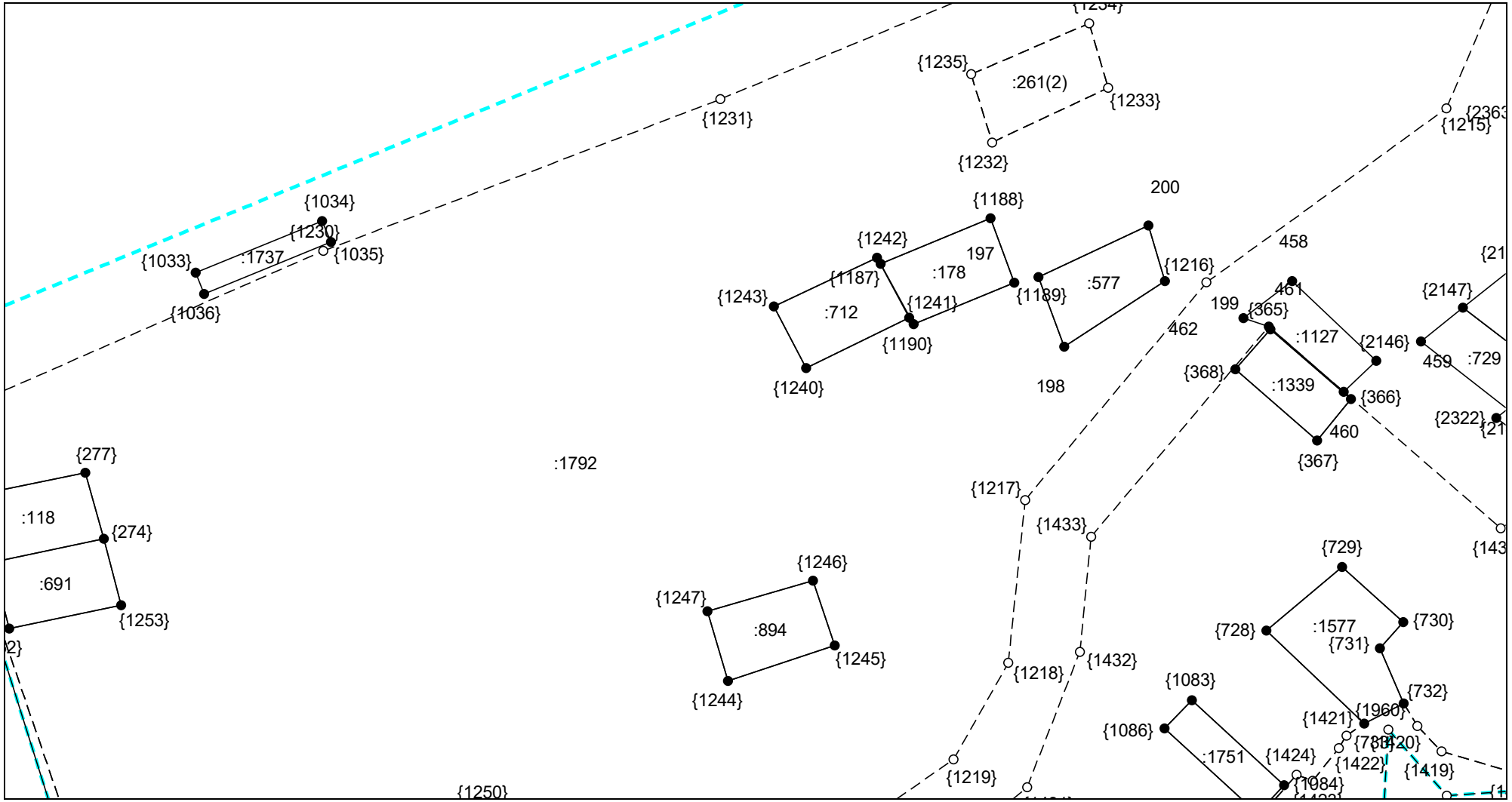

Масштаб 1:2500

Условные обозначения приведены на отдельной странице в конце раздела.

КАРТА-ПЛАН ТЕРРИТОРИИ

Схема границ земельных участков

Выносной лист №18

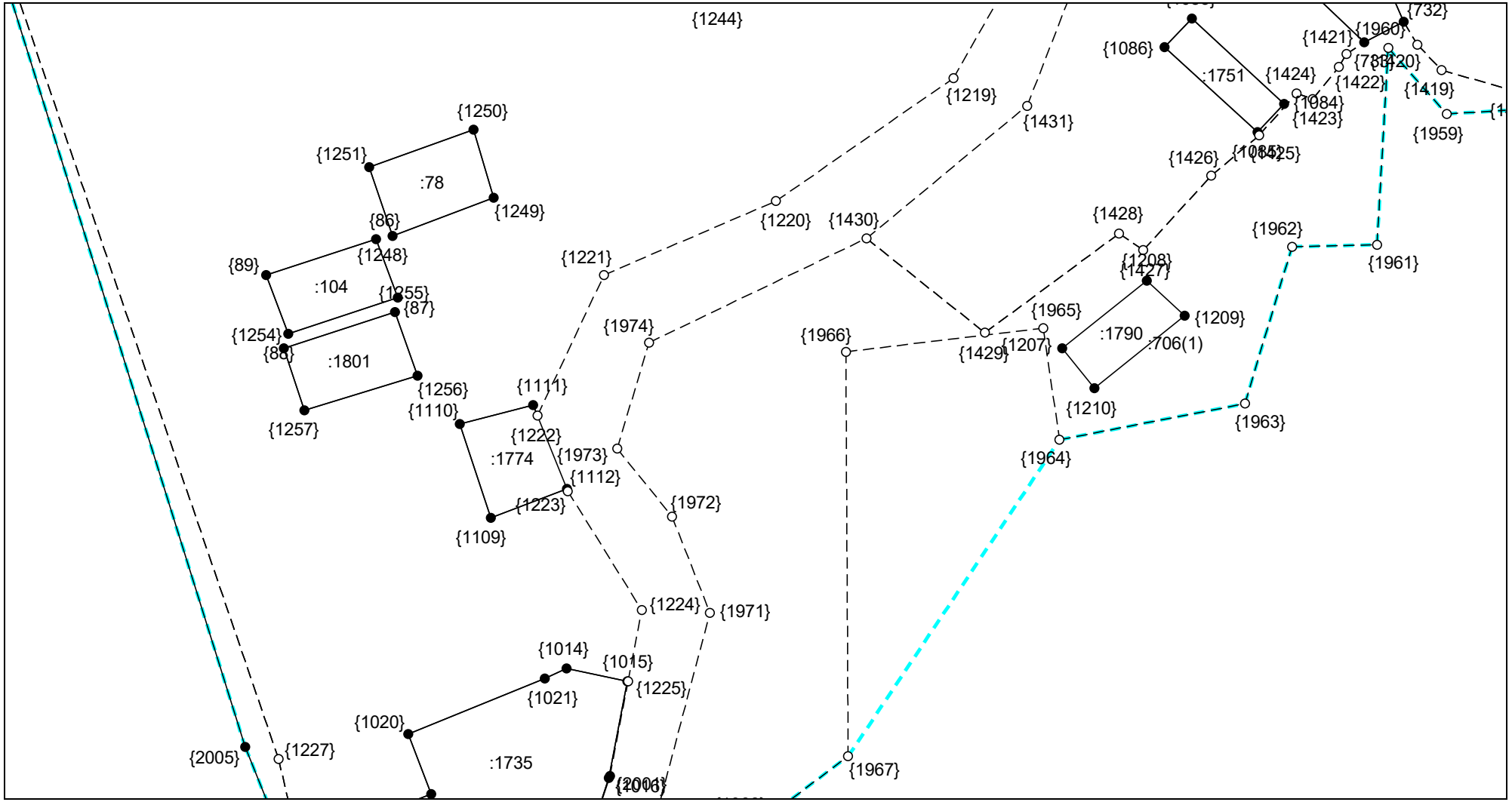

Масштаб 1:2500

Условные обозначения приведены на отдельной странице в конце раздела.

КАРТА-ПЛАН ТЕРРИТОРИИ

Схема границ земельных участков

Выносной лист №19

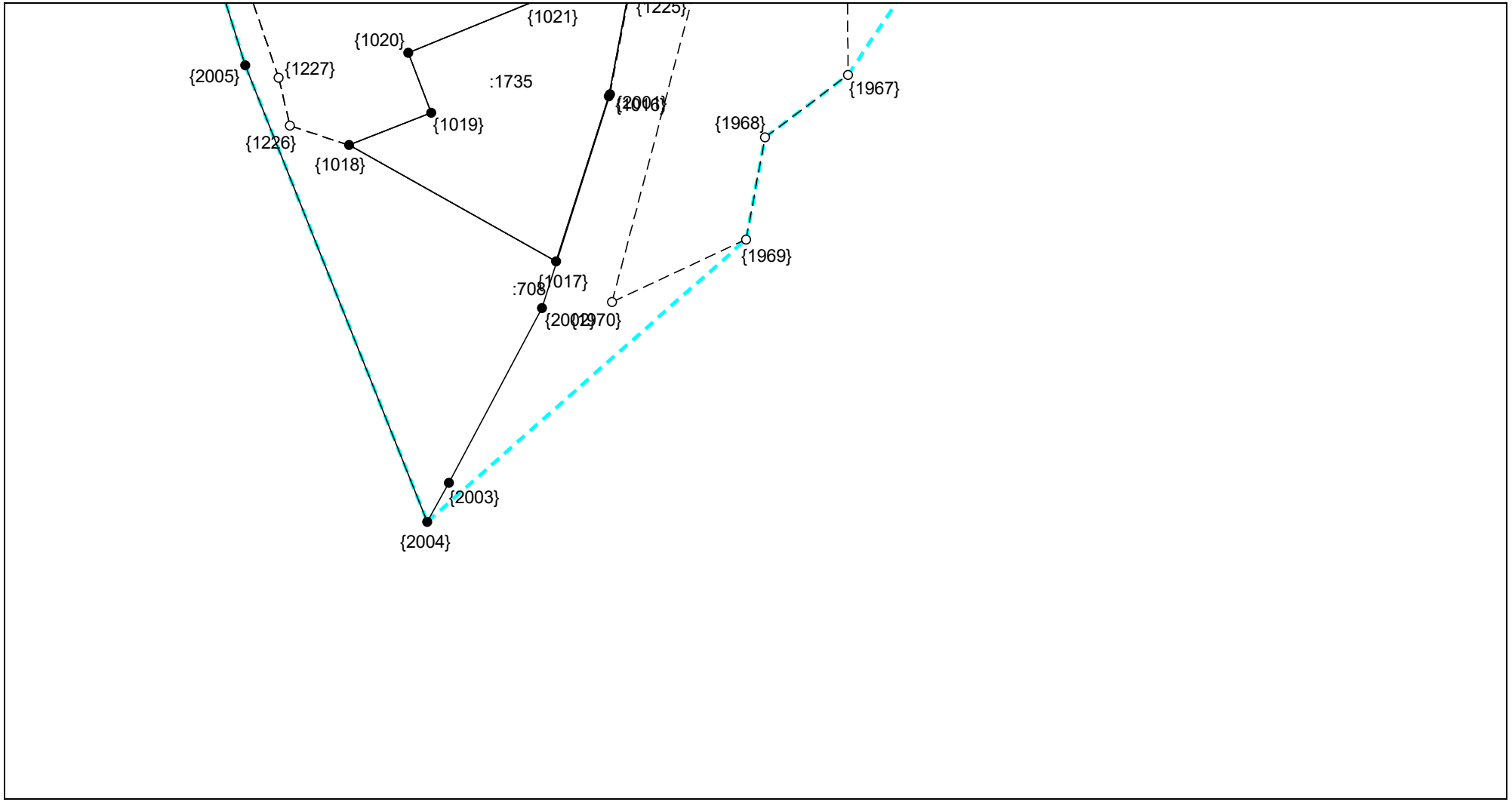

Масштаб 1:2500

Условные обозначения приведены на отдельной странице в конце раздела.

КАРТА-ПЛАН ТЕРРИТОРИИ

Схема границ земельных участков

Выносной лист №20



Масштаб 1:2500

Условные обозначения приведены на отдельной странице в конце раздела.

КАРТА-ПЛАН ТЕРРИТОРИИ

Схема границ земельных участков

Выносной лист №21



Масштаб 1:2500

Условные обозначения приведены на отдельной странице в конце раздела.

КАРТА-ПЛАН ТЕРРИТОРИИ

Схема границ земельных участков

Выносной лист №22

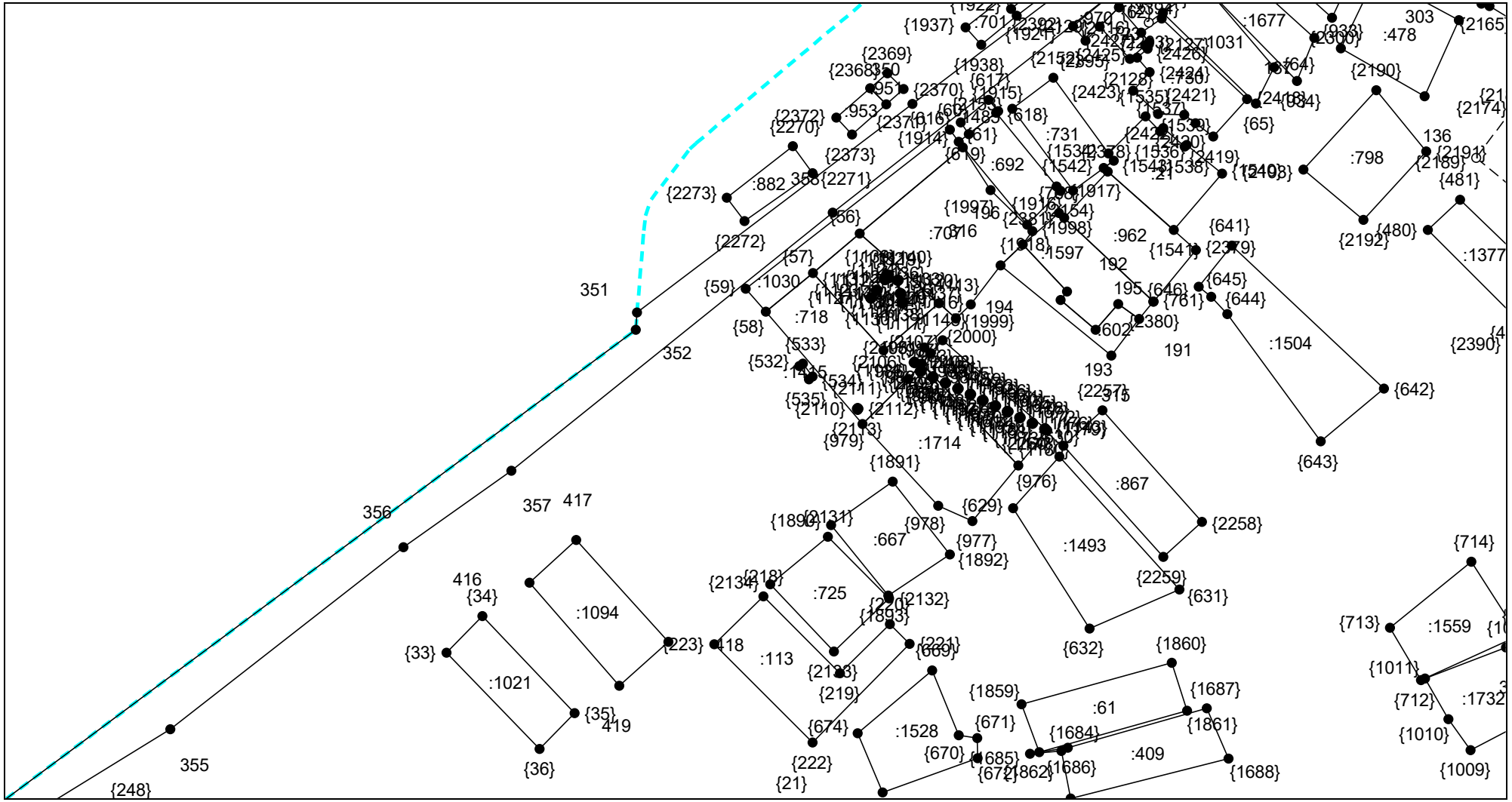

Масштаб 1:2500

Условные обозначения приведены на отдельной странице в конце раздела.

КАРТА-ПЛАН ТЕРРИТОРИИ

Схема границ земельных участков

Выносной лист №23

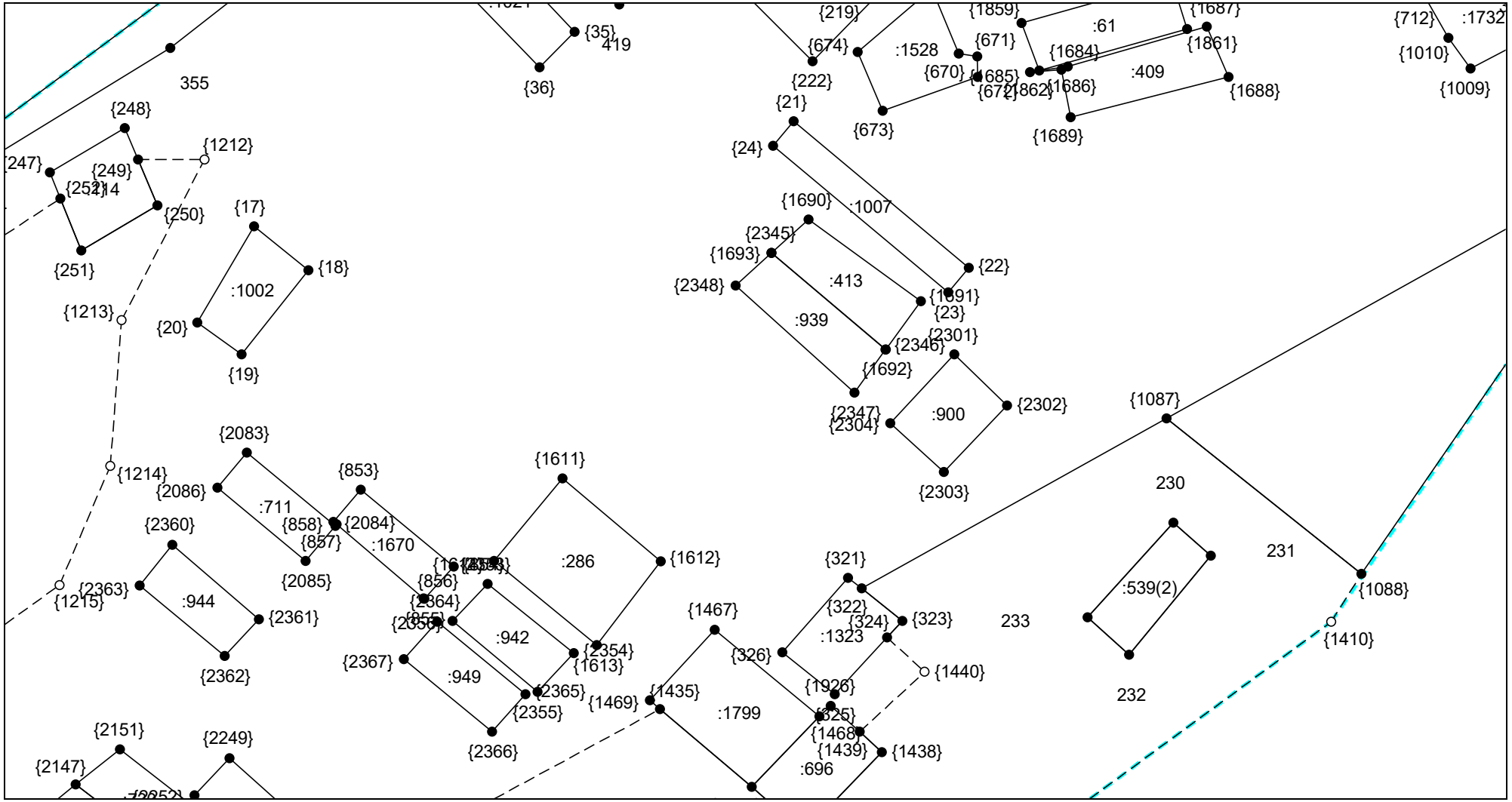

Масштаб 1:2500

Условные обозначения приведены на отдельной странице в конце раздела.

КАРТА-ПЛАН ТЕРРИТОРИИ

Схема границ земельных участков

Выносной лист №24

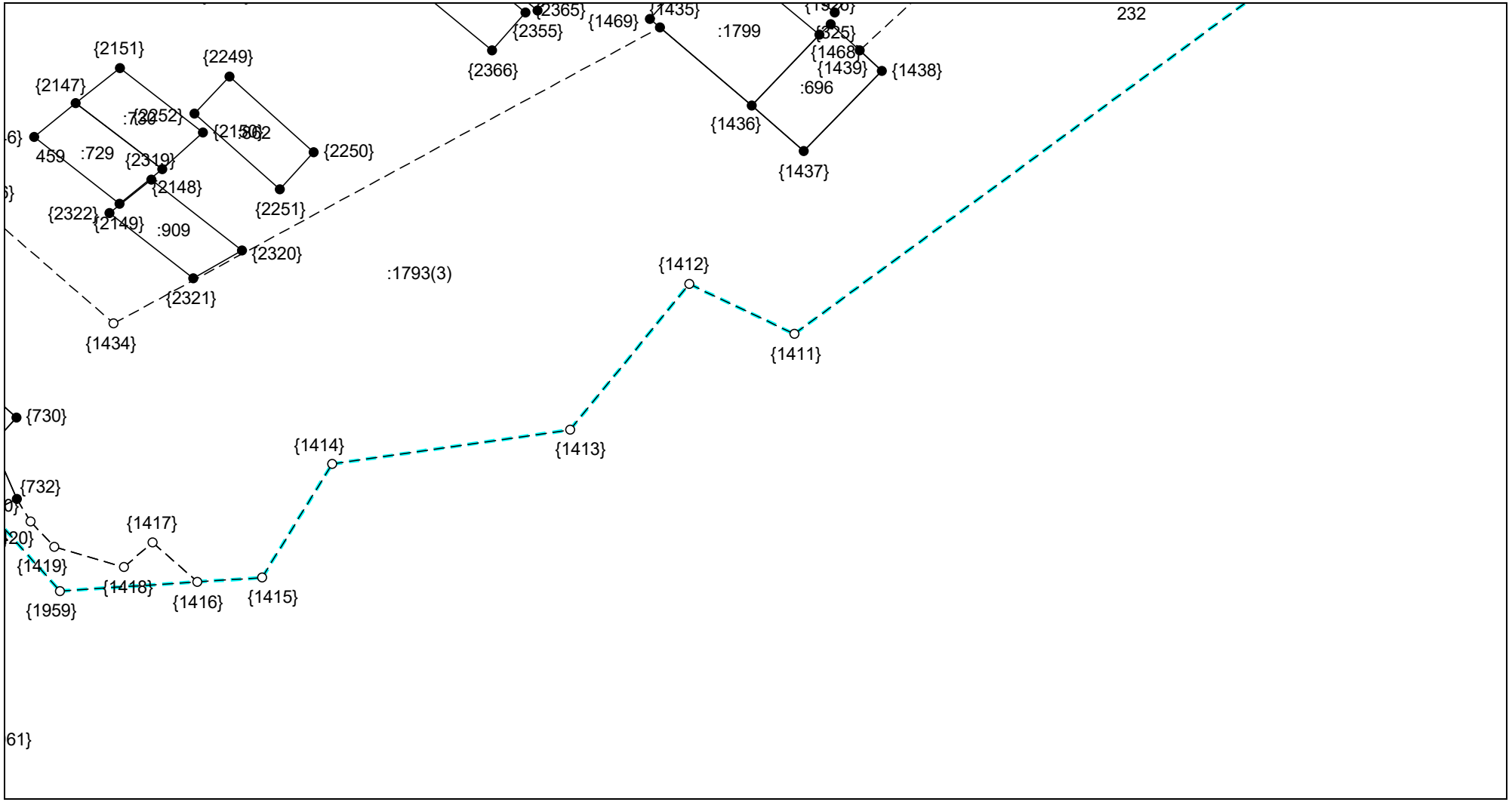

Масштаб 1:2500

Условные обозначения приведены на отдельной странице в конце раздела.

КАРТА-ПЛАН ТЕРРИТОРИИ

Схема границ земельных участков

Выносной лист №25



Масштаб 1:2500

Условные обозначения приведены на отдельной странице в конце раздела.

КАРТА-ПЛАН ТЕРРИТОРИИ

Схема границ земельных участков

Выносной лист №26

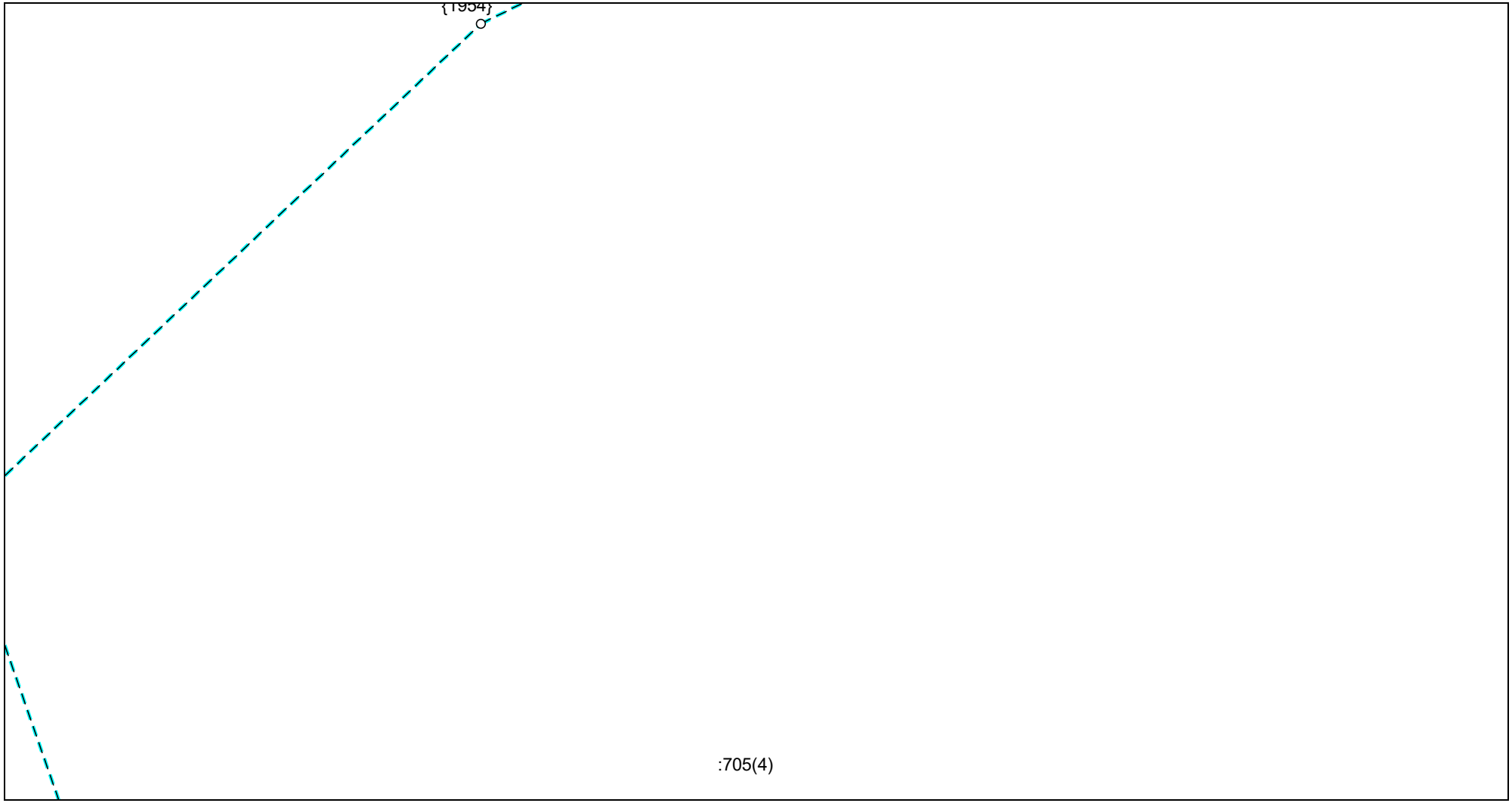

Масштаб 1:2500

Условные обозначения приведены на отдельной странице в конце раздела.

КАРТА-ПЛАН ТЕРРИТОРИИ

Схема границ земельных участков

Выносной лист №27



Масштаб 1:2500

Условные обозначения приведены на отдельной странице в конце раздела.

КАРТА-ПЛАН ТЕРРИТОРИИ

Схема границ земельных участков

Выносной лист №28

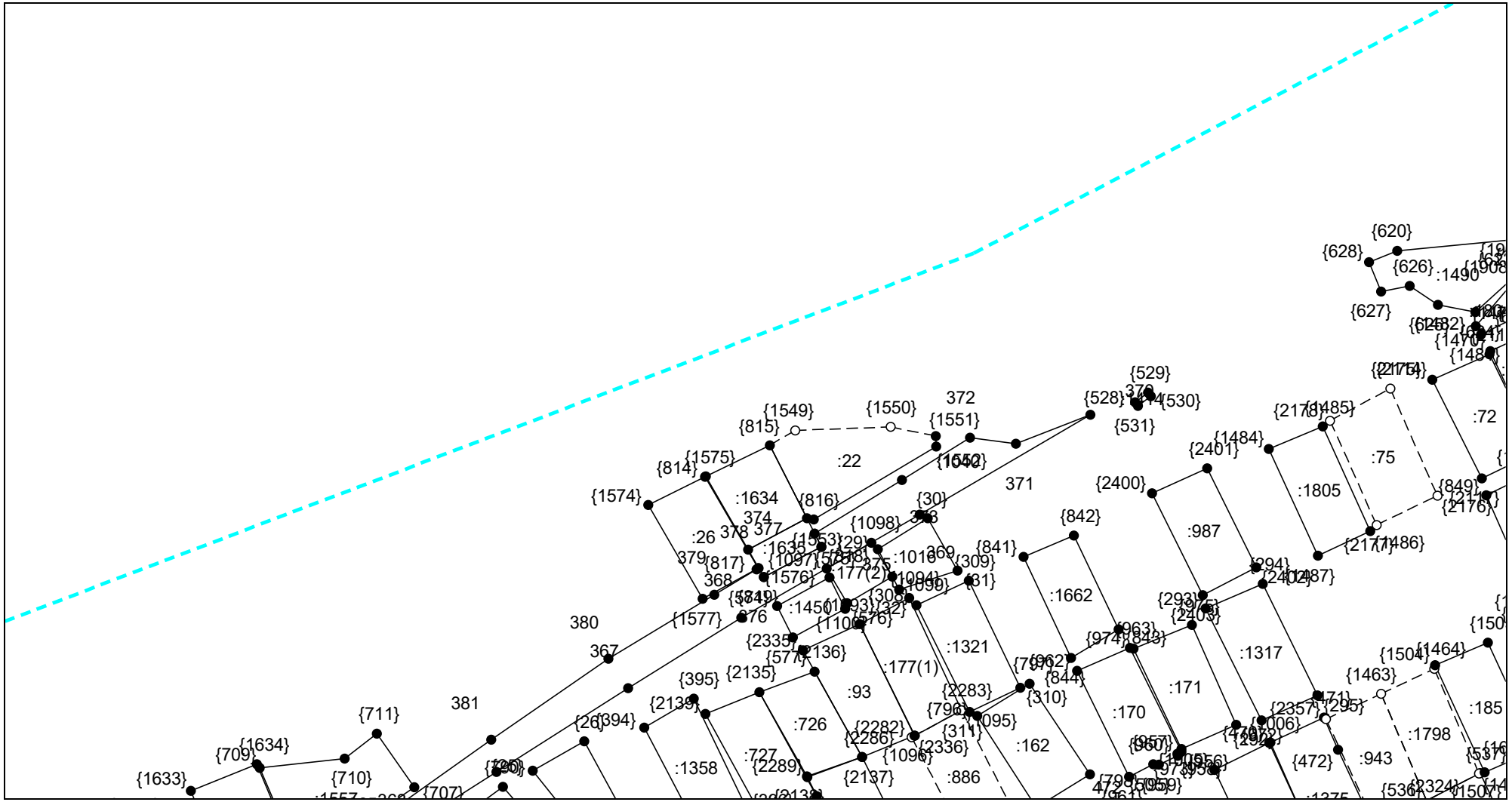

Масштаб 1:2500

Условные обозначения приведены на отдельной странице в конце раздела.

КАРТА-ПЛАН ТЕРРИТОРИИ

Схема границ земельных участков

Выносной лист №29

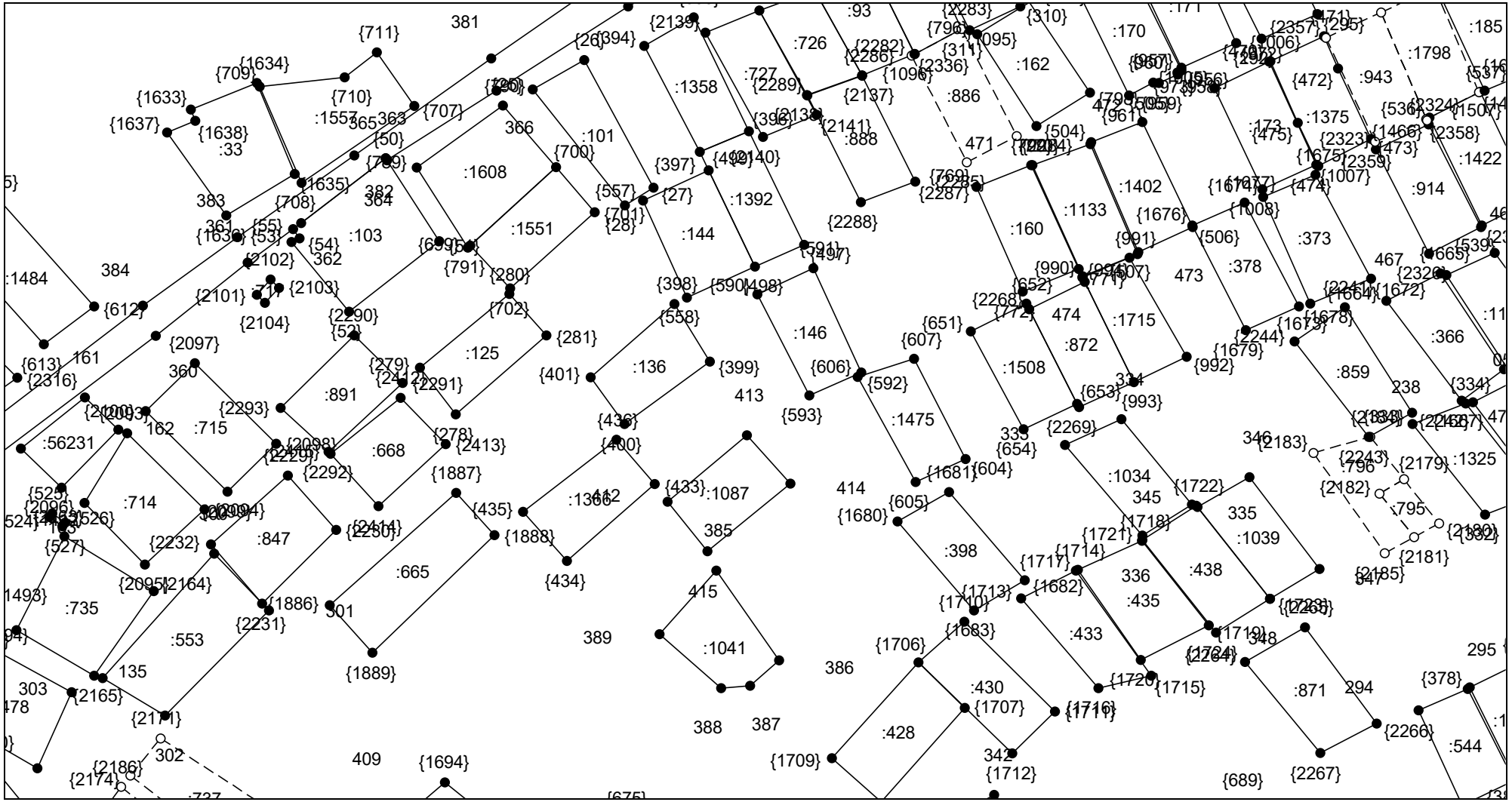

Масштаб 1:2500

Условные обозначения приведены на отдельной странице в конце раздела.

КАРТА-ПЛАН ТЕРРИТОРИИ

Схема границ земельных участков

Выносной лист №30

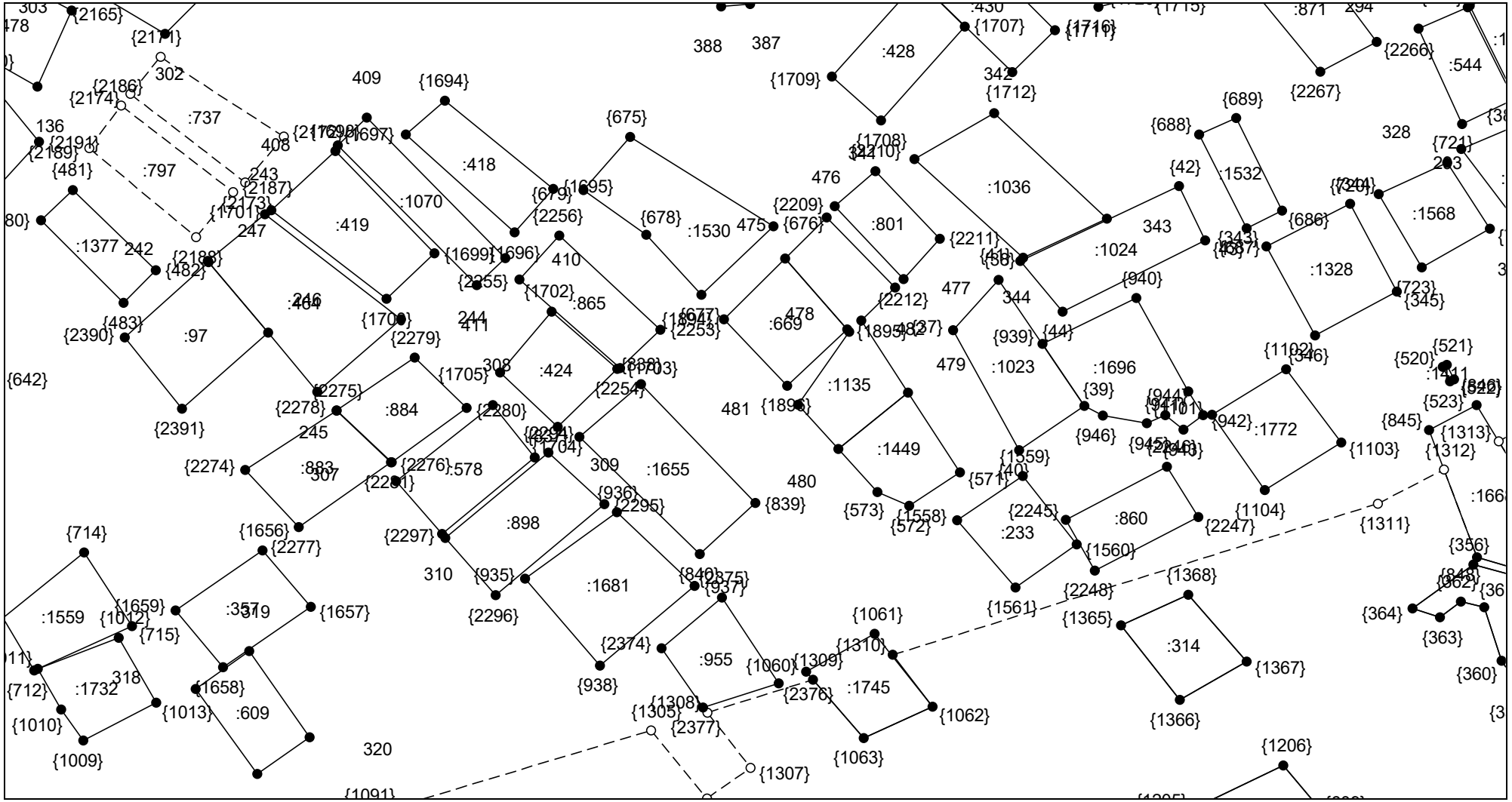

Масштаб 1:2500

Условные обозначения приведены на отдельной странице в конце раздела.

КАРТА-ПЛАН ТЕРРИТОРИИ

Схема границ земельных участков

Выносной лист №31

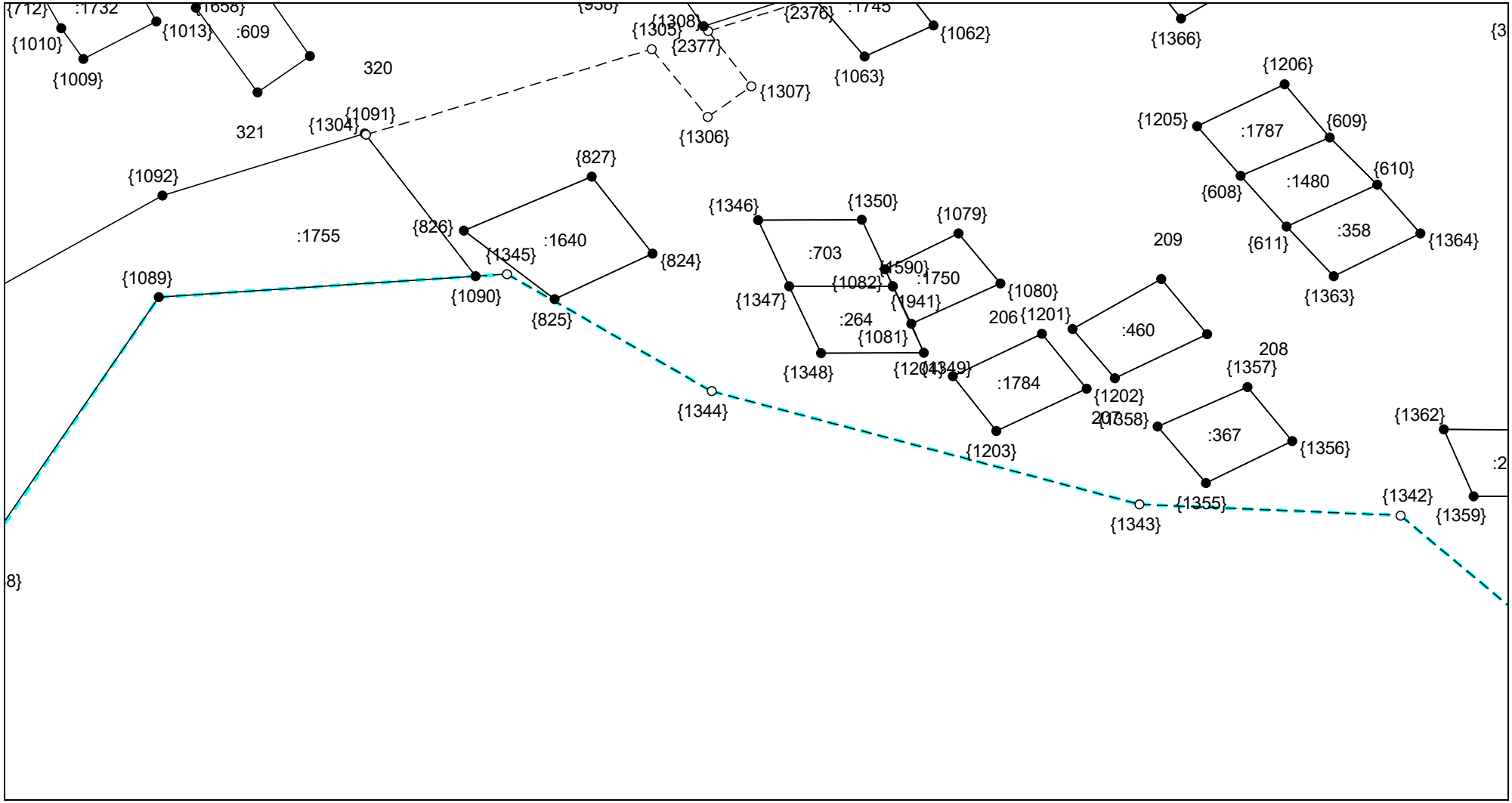

Масштаб 1:2500

Условные обозначения приведены на отдельной странице в конце раздела.

КАРТА-ПЛАН ТЕРРИТОРИИ

Схема границ земельных участков

Выносной лист №32

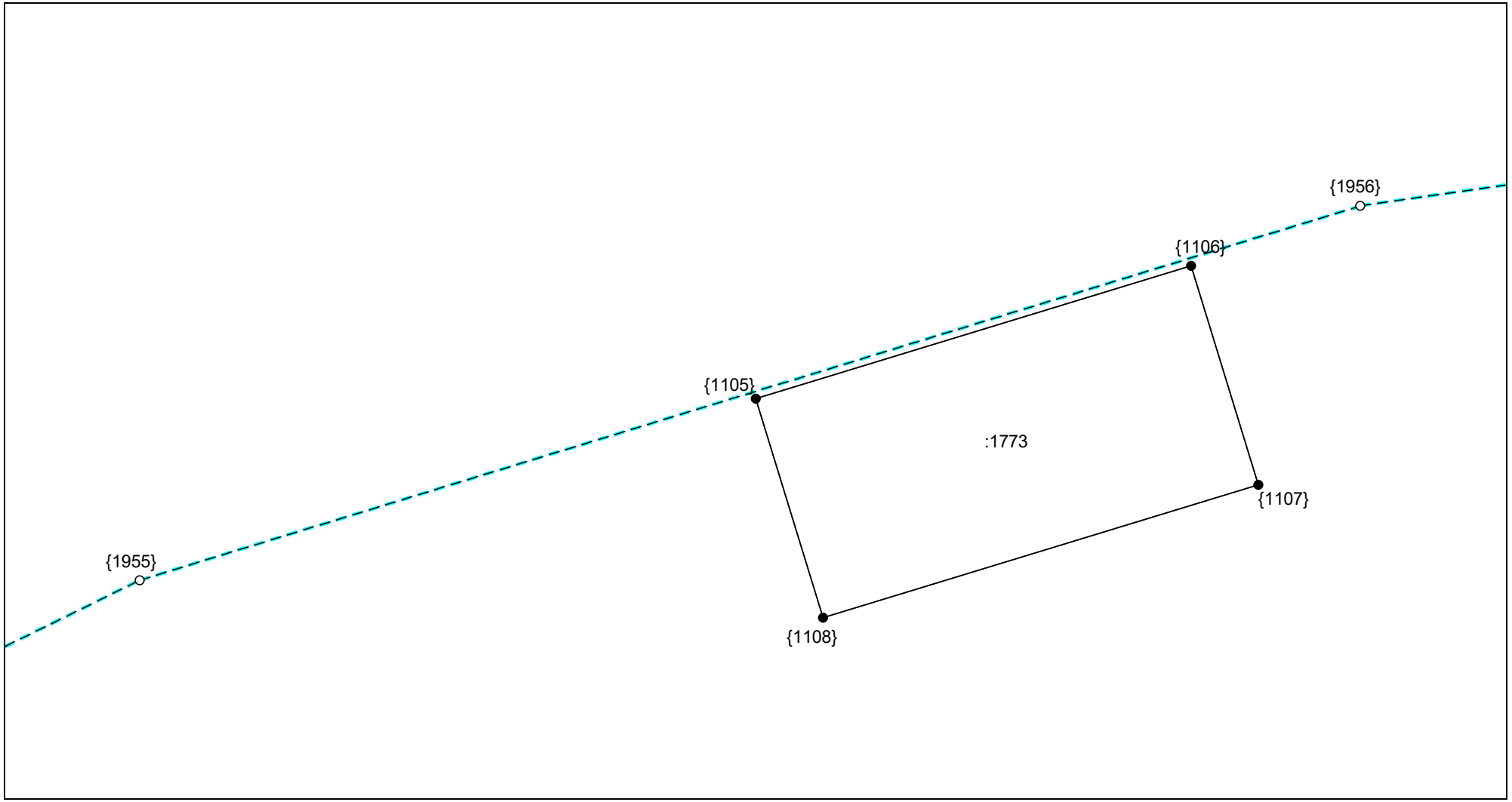

Масштаб 1:2500

Условные обозначения приведены на отдельной странице в конце раздела.

КАРТА-ПЛАН ТЕРРИТОРИИ

Схема границ земельных участков

Выносной лист №33

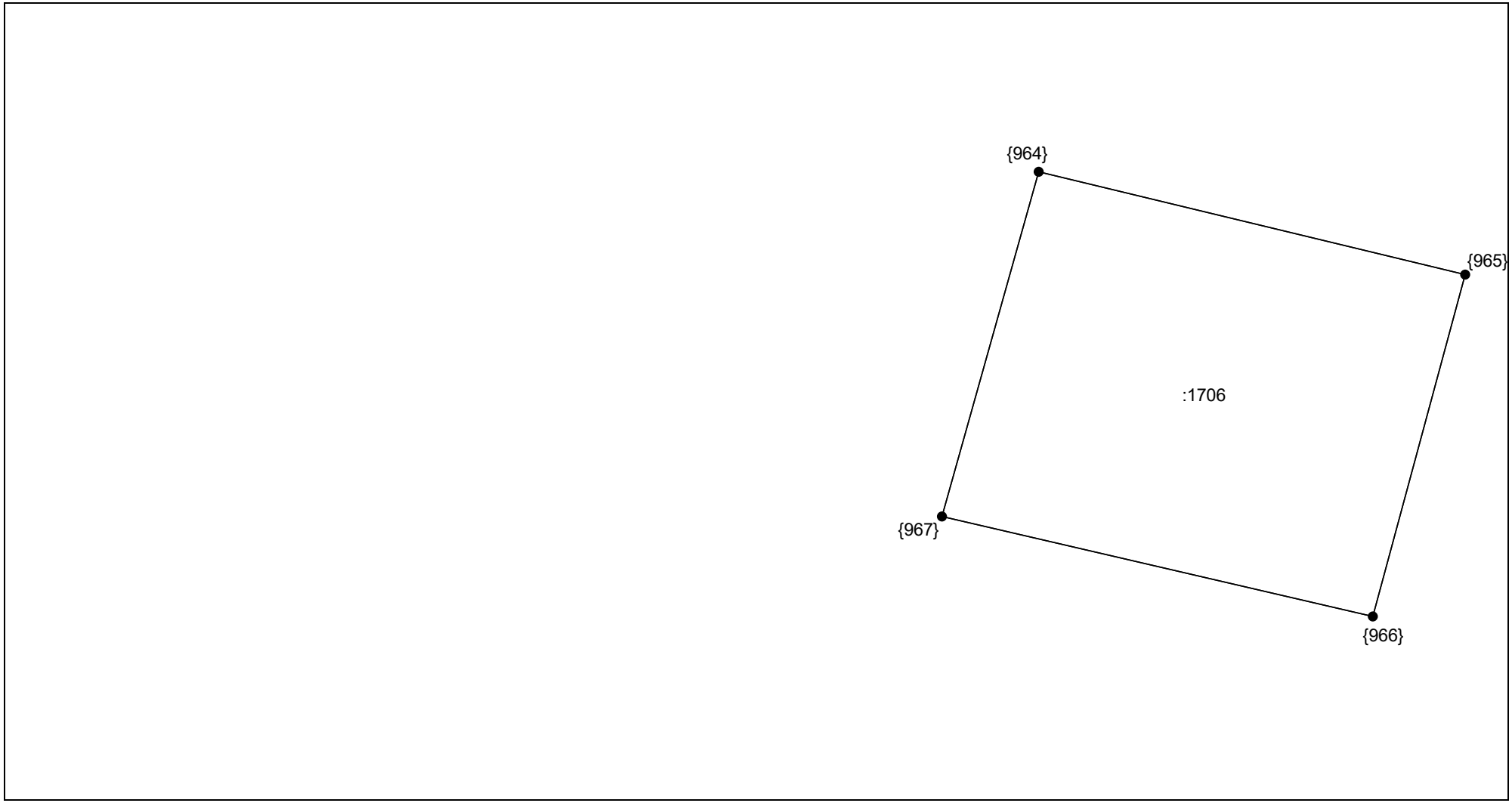

Масштаб 1:2500

Условные обозначения приведены на отдельной странице в конце раздела.

КАРТА-ПЛАН ТЕРРИТОРИИ

Схема границ земельных участков

Выносной лист №34

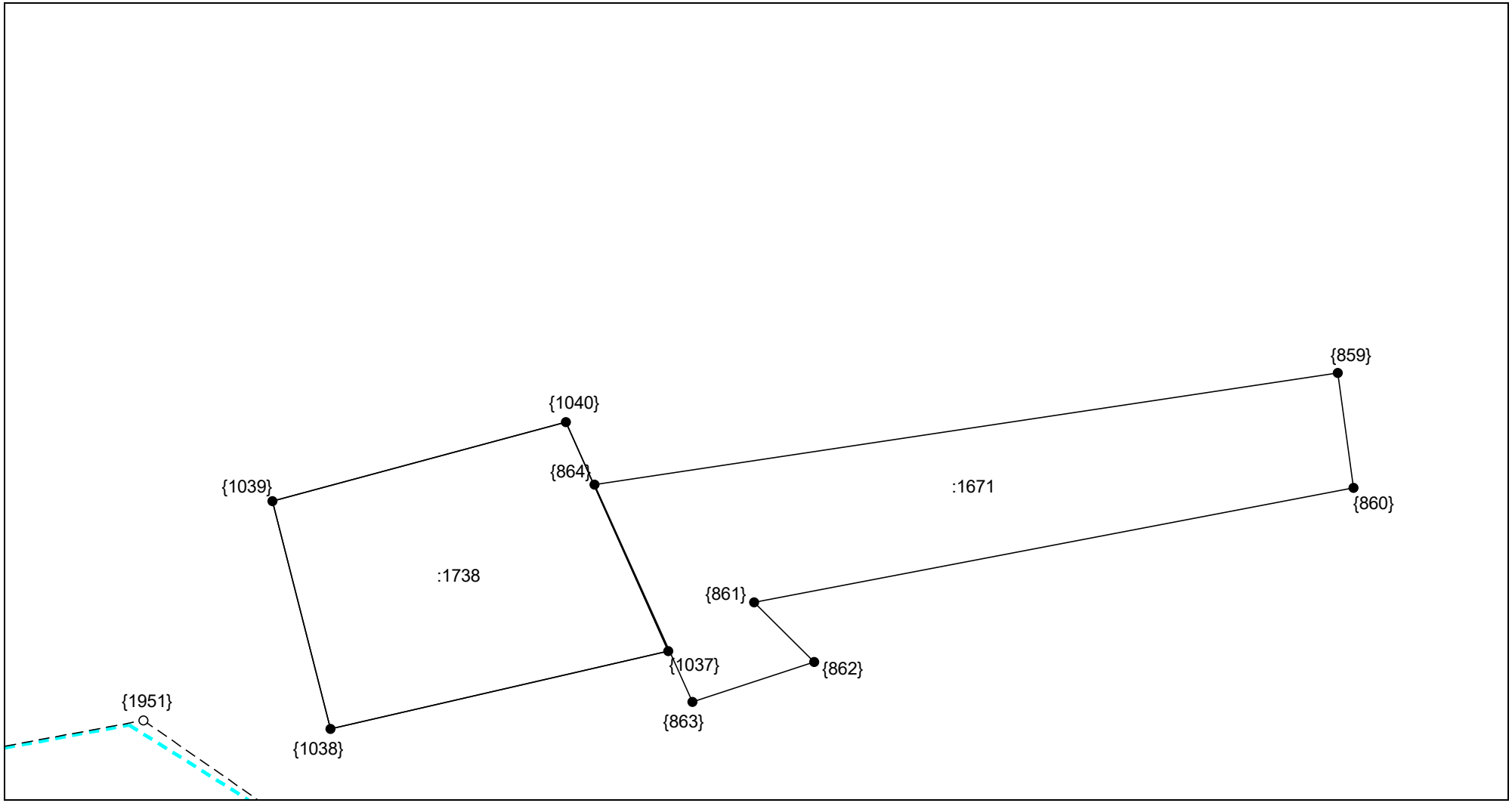

Масштаб 1:2500

Условные обозначения приведены на отдельной странице в конце раздела.

КАРТА-ПЛАН ТЕРРИТОРИИ

Схема границ земельных участков

Выносной лист №35



Масштаб 1:2500

Условные обозначения приведены на отдельной странице в конце раздела.

КАРТА-ПЛАН ТЕРРИТОРИИ

Схема границ земельных участков

Выносной лист №36

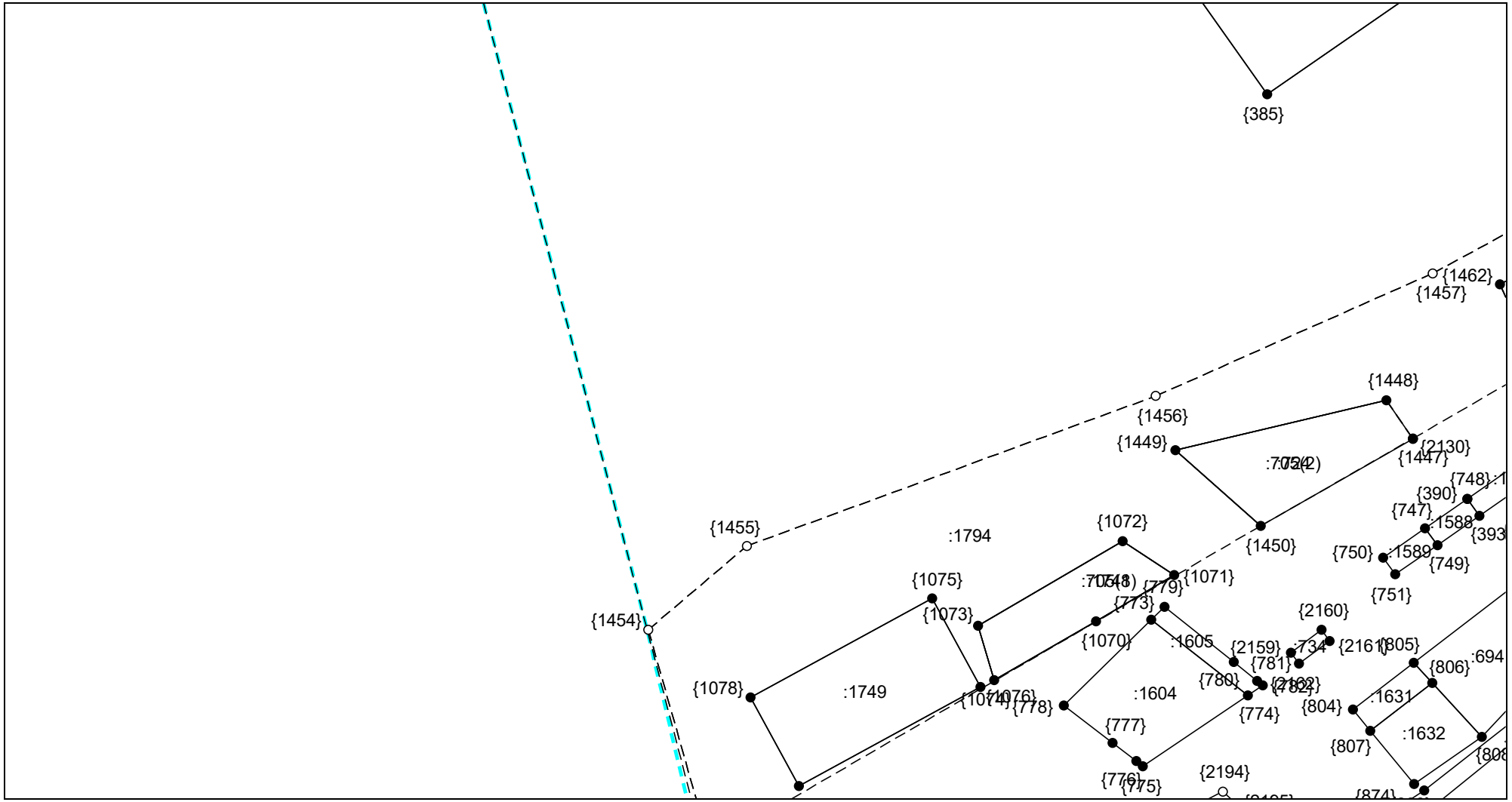

Масштаб 1:2500

Условные обозначения приведены на отдельной странице в конце раздела.

КАРТА-ПЛАН ТЕРРИТОРИИ

Схема границ земельных участков

Выносной лист №37

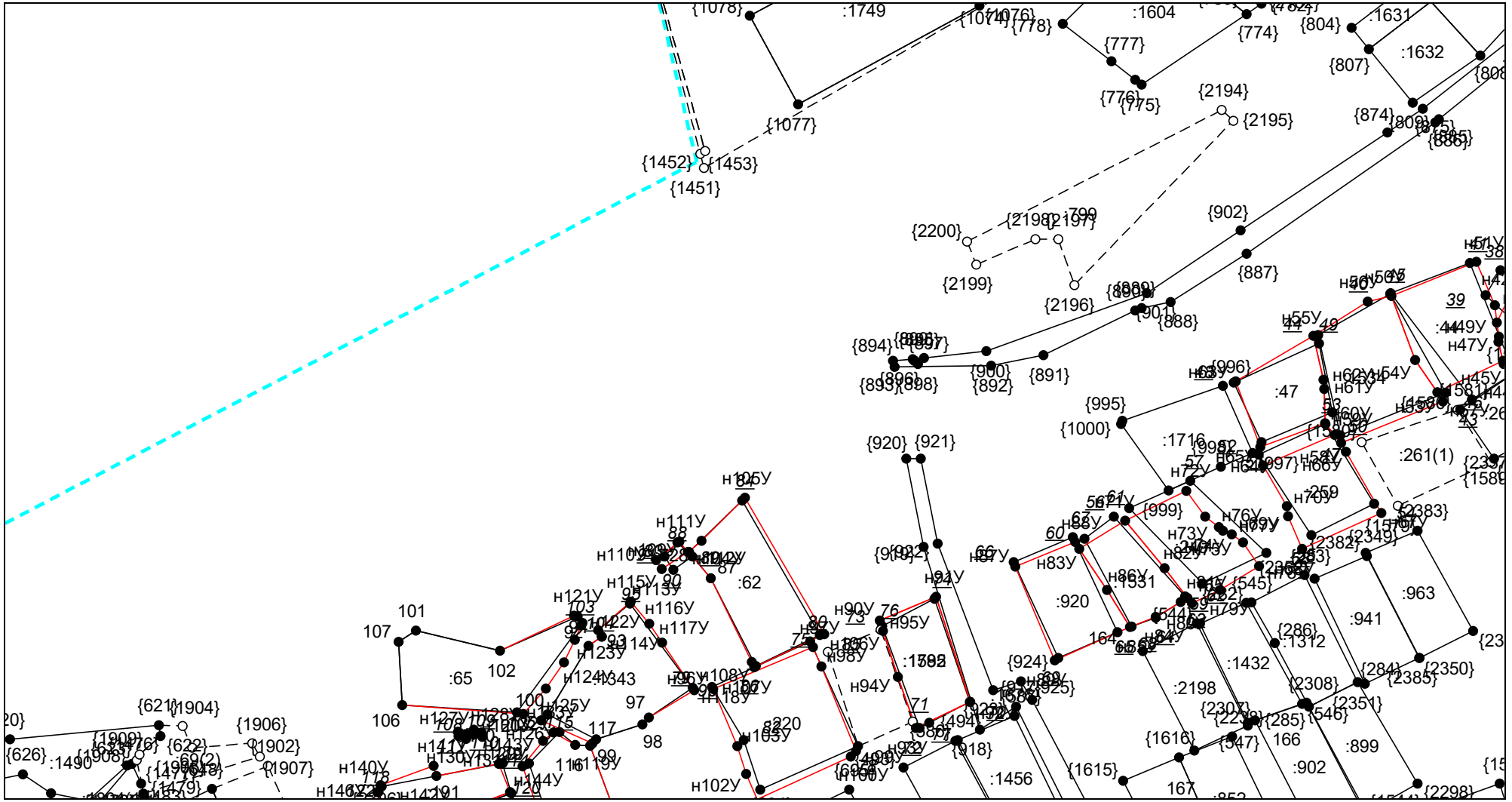

Масштаб 1:2500

Условные обозначения приведены на отдельной странице в конце раздела.

КАРТА-ПЛАН ТЕРРИТОРИИ

Схема границ земельных участков

Выносной лист №38

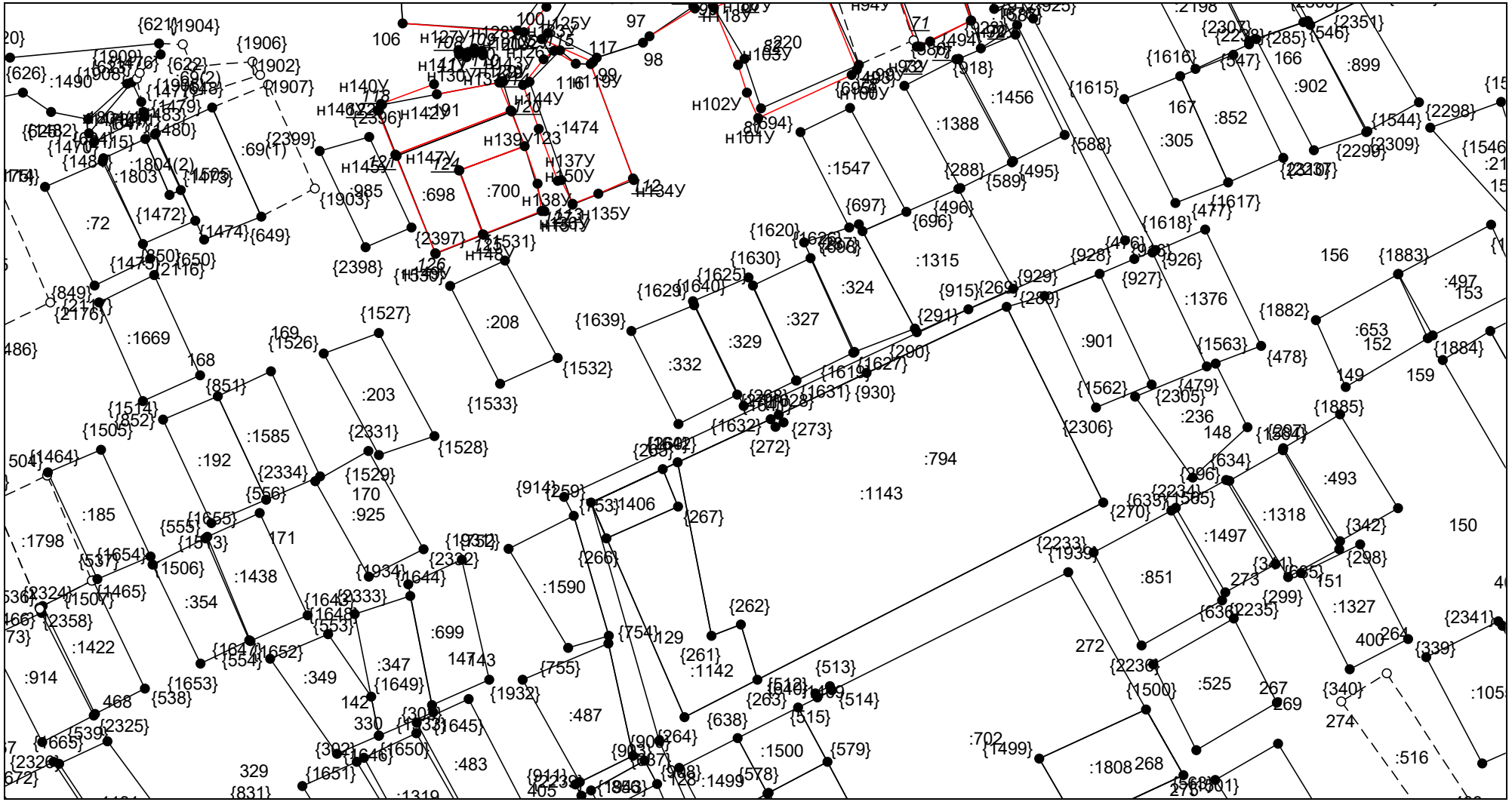

Масштаб 1:2500

Условные обозначения приведены на отдельной странице в конце раздела.

КАРТА-ПЛАН ТЕРРИТОРИИ

Схема границ земельных участков

Выносной лист №39

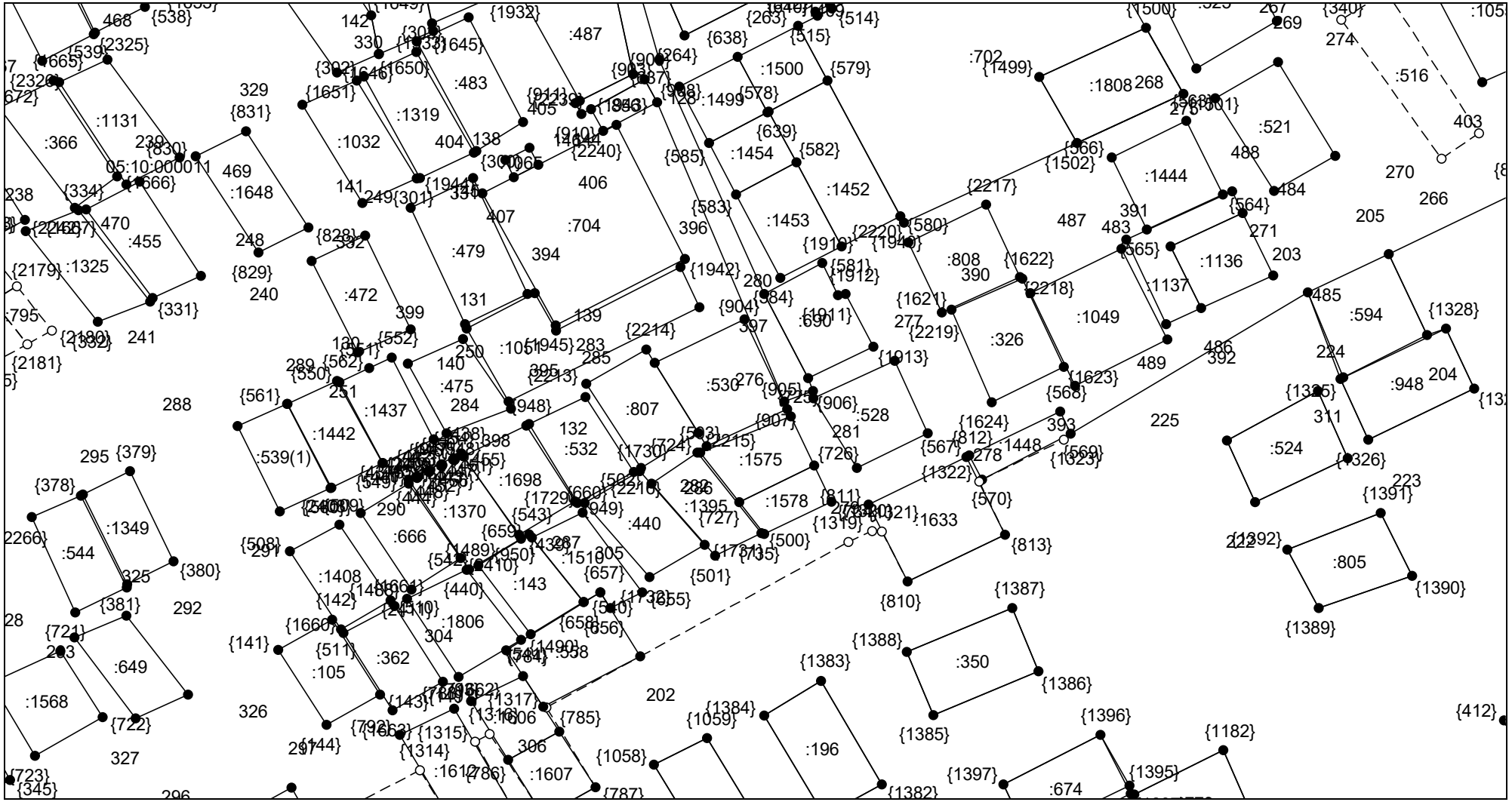

Масштаб 1:2500

Условные обозначения приведены на отдельной странице в конце раздела.

КАРТА-ПЛАН ТЕРРИТОРИИ

Схема границ земельных участков

Выносной лист №40

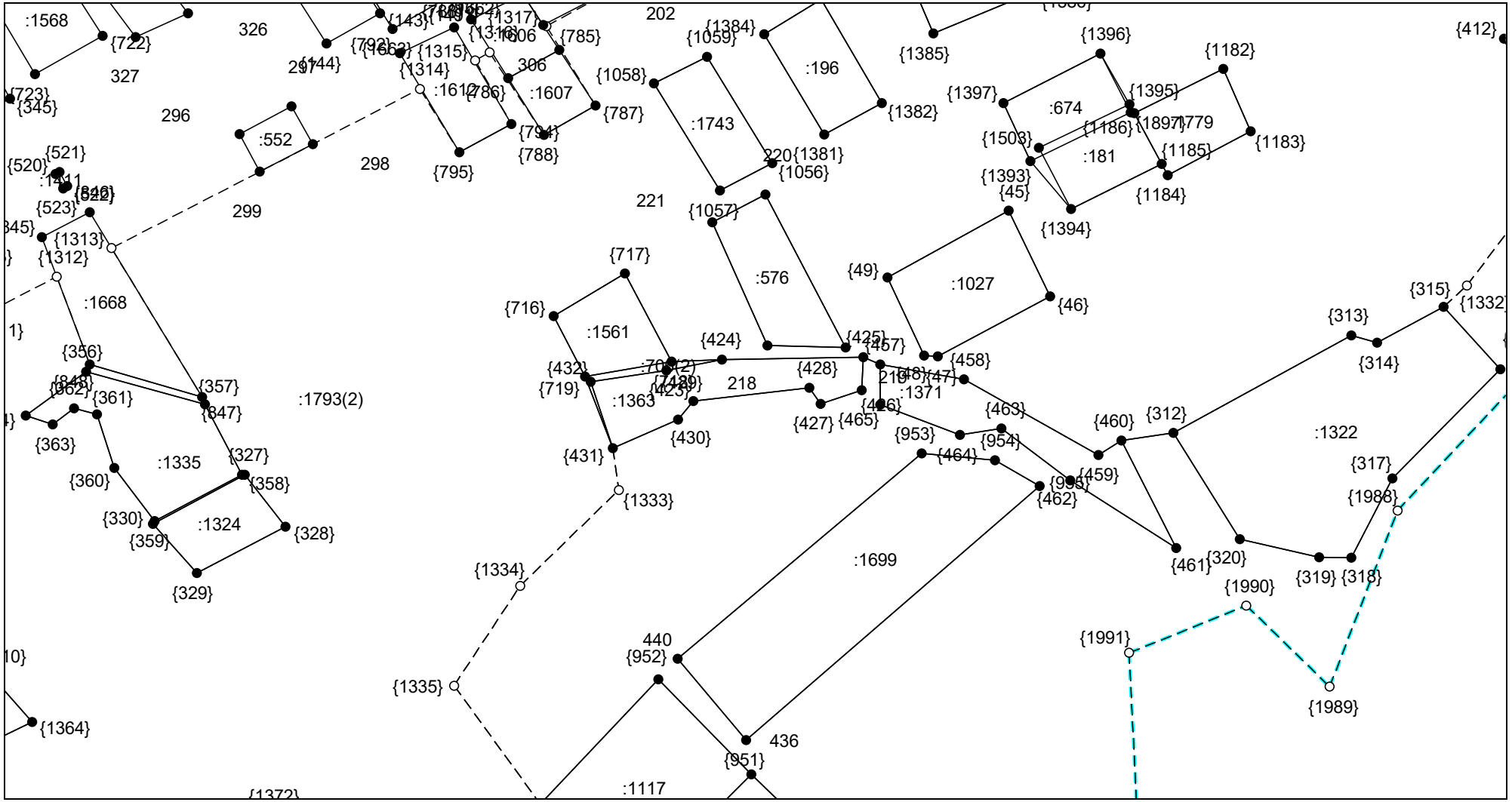

Масштаб 1:2500

Условные обозначения приведены на отдельной странице в конце раздела.

КАРТА-ПЛАН ТЕРРИТОРИИ

Схема границ земельных участков

Выносной лист №41

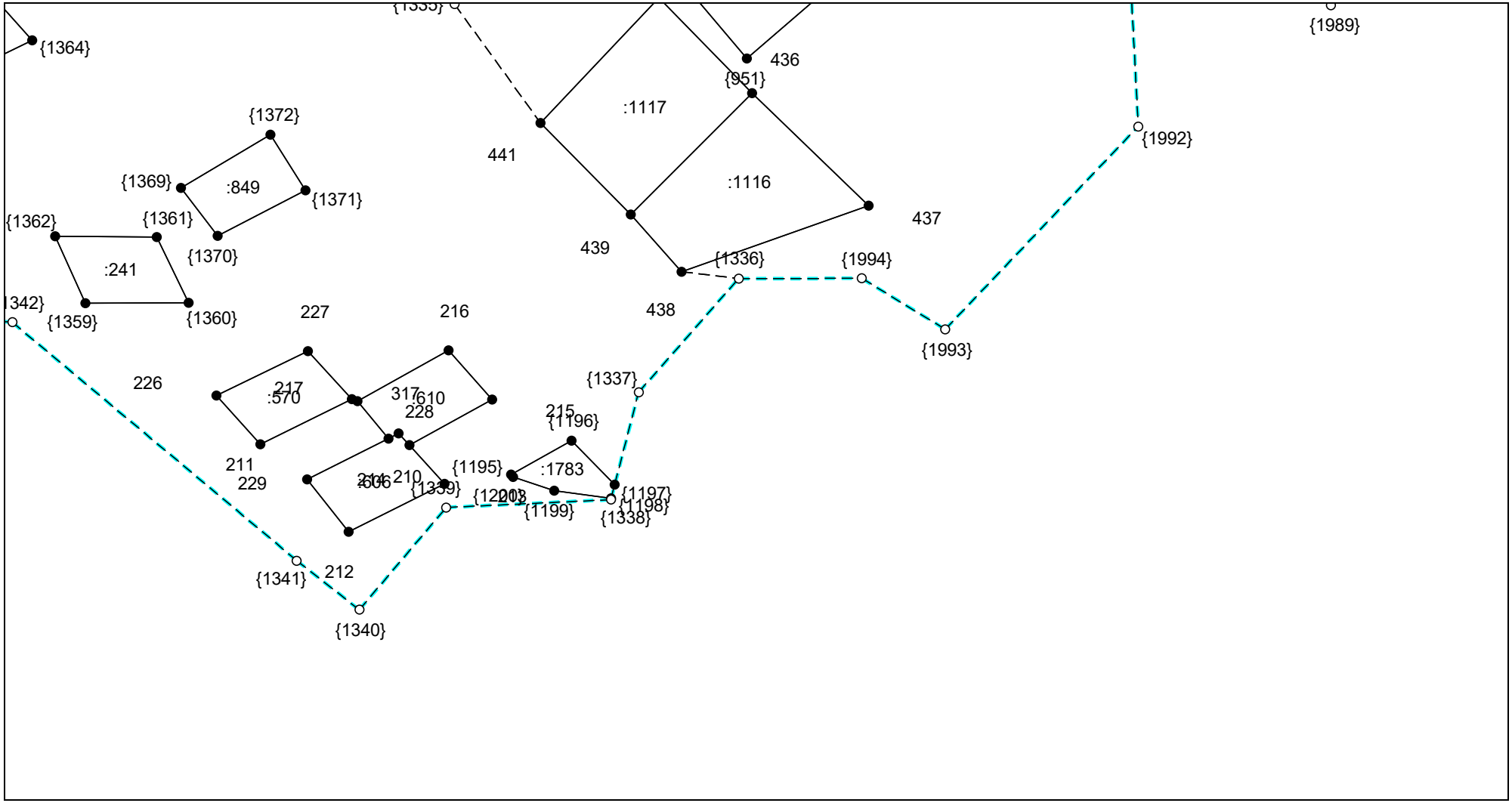

Масштаб 1:2500

Условные обозначения приведены на отдельной странице в конце раздела.

КАРТА-ПЛАН ТЕРРИТОРИИ

Схема границ земельных участков

Выносной лист №42

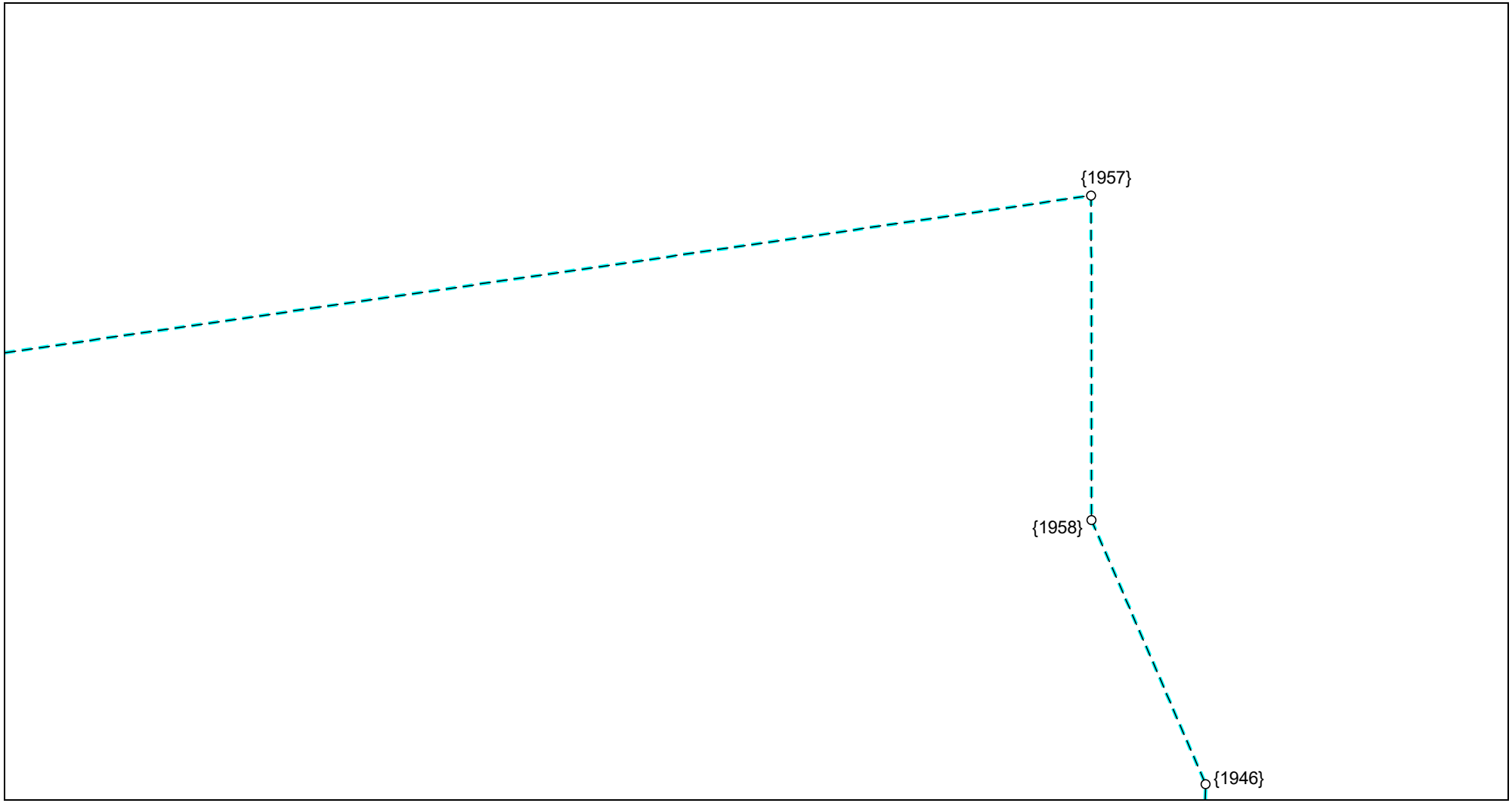

Масштаб 1:2500

Условные обозначения приведены на отдельной странице в конце раздела.

КАРТА-ПЛАН ТЕРРИТОРИИ

Схема границ земельных участков

Выносной лист №43

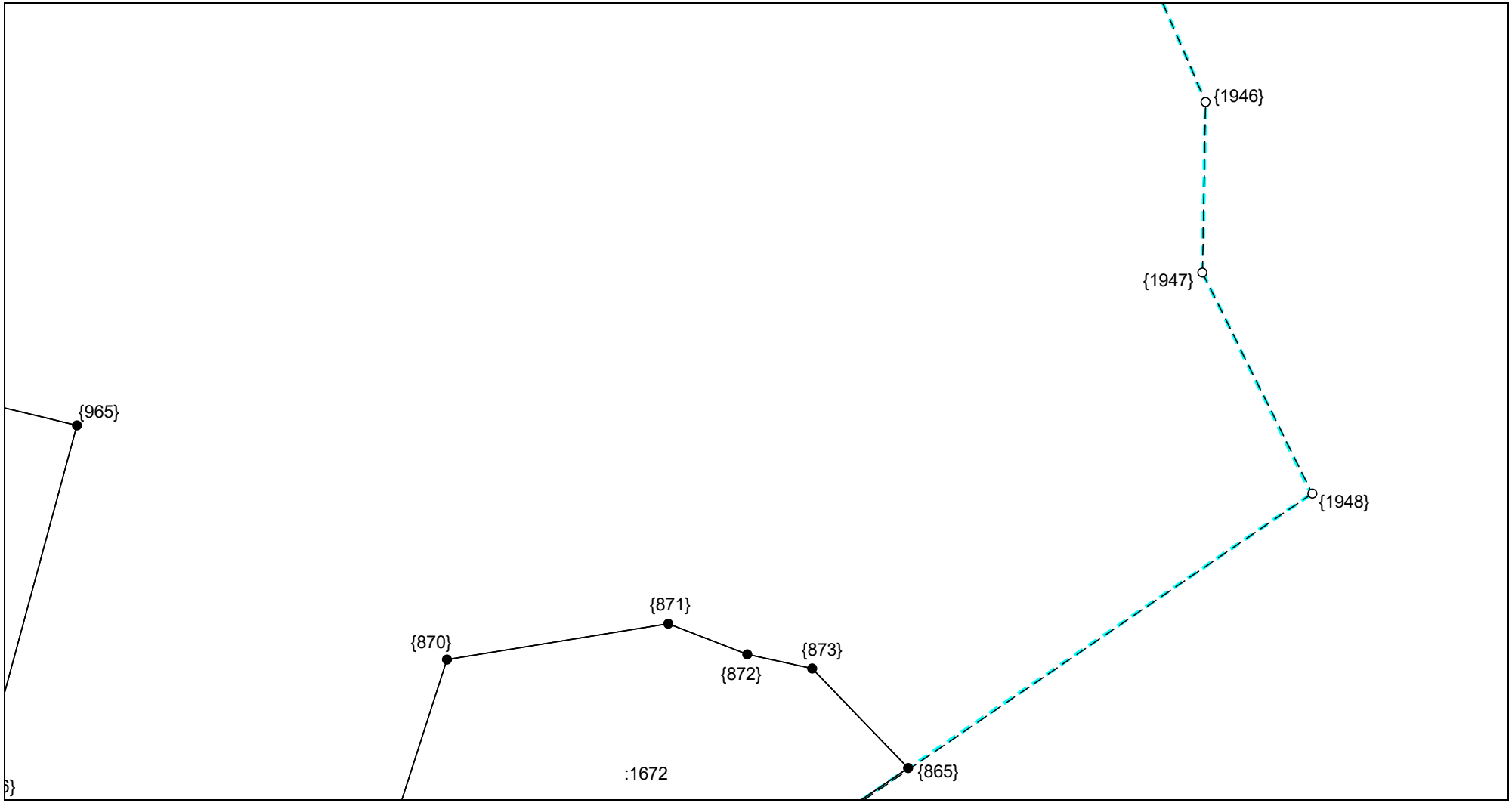

Масштаб 1:2500

Условные обозначения приведены на отдельной странице в конце раздела.

КАРТА-ПЛАН ТЕРРИТОРИИ

Схема границ земельных участков

Выносной лист №44

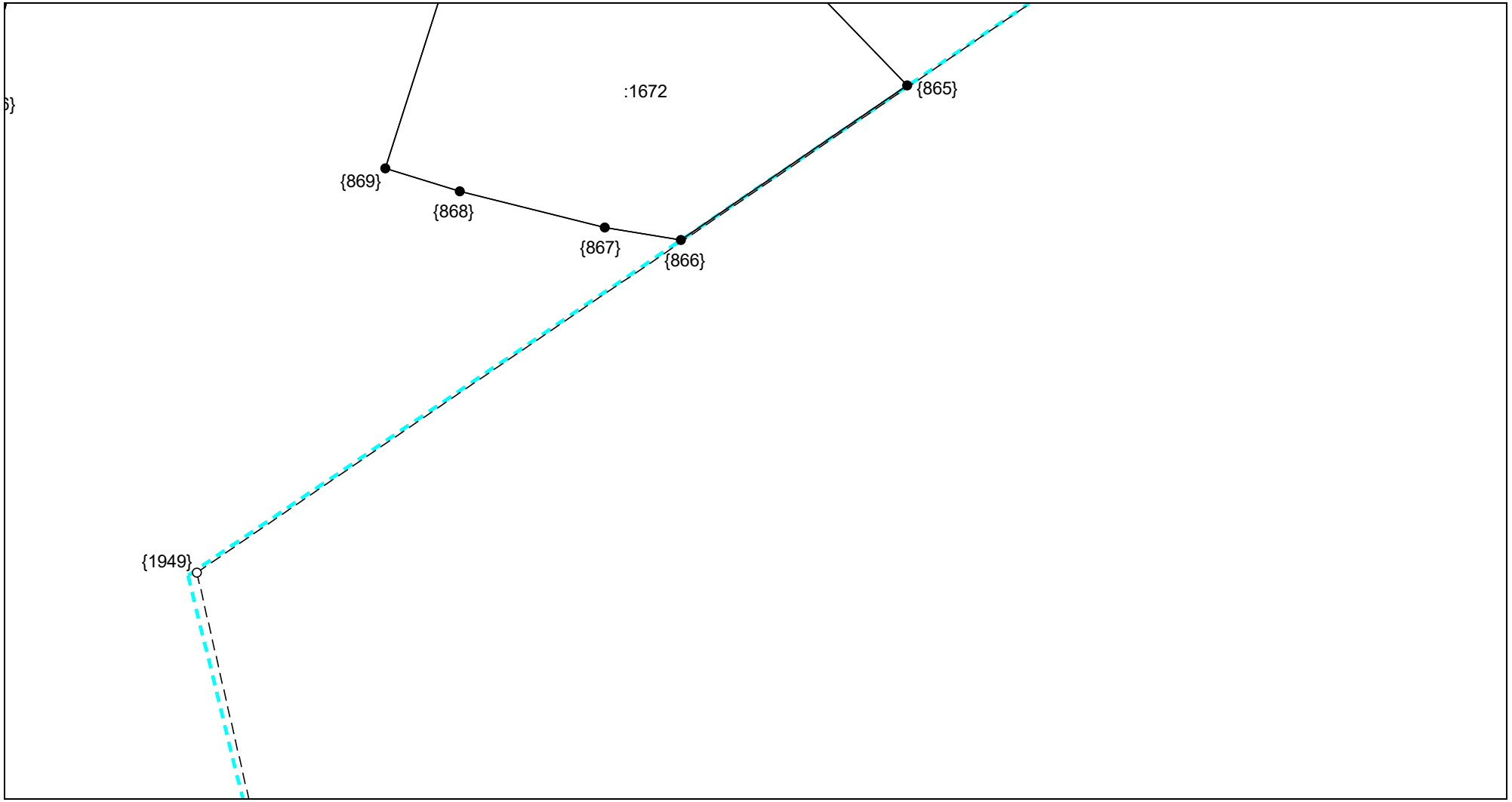

Масштаб 1:2500

Условные обозначения приведены на отдельной странице в конце раздела.

КАРТА-ПЛАН ТЕРРИТОРИИ

Схема границ земельных участков

Выносной лист №45



Масштаб 1:2500

Условные обозначения приведены на отдельной странице в конце раздела.

КАРТА-ПЛАН ТЕРРИТОРИИ

Схема границ земельных участков

Выносной лист №46

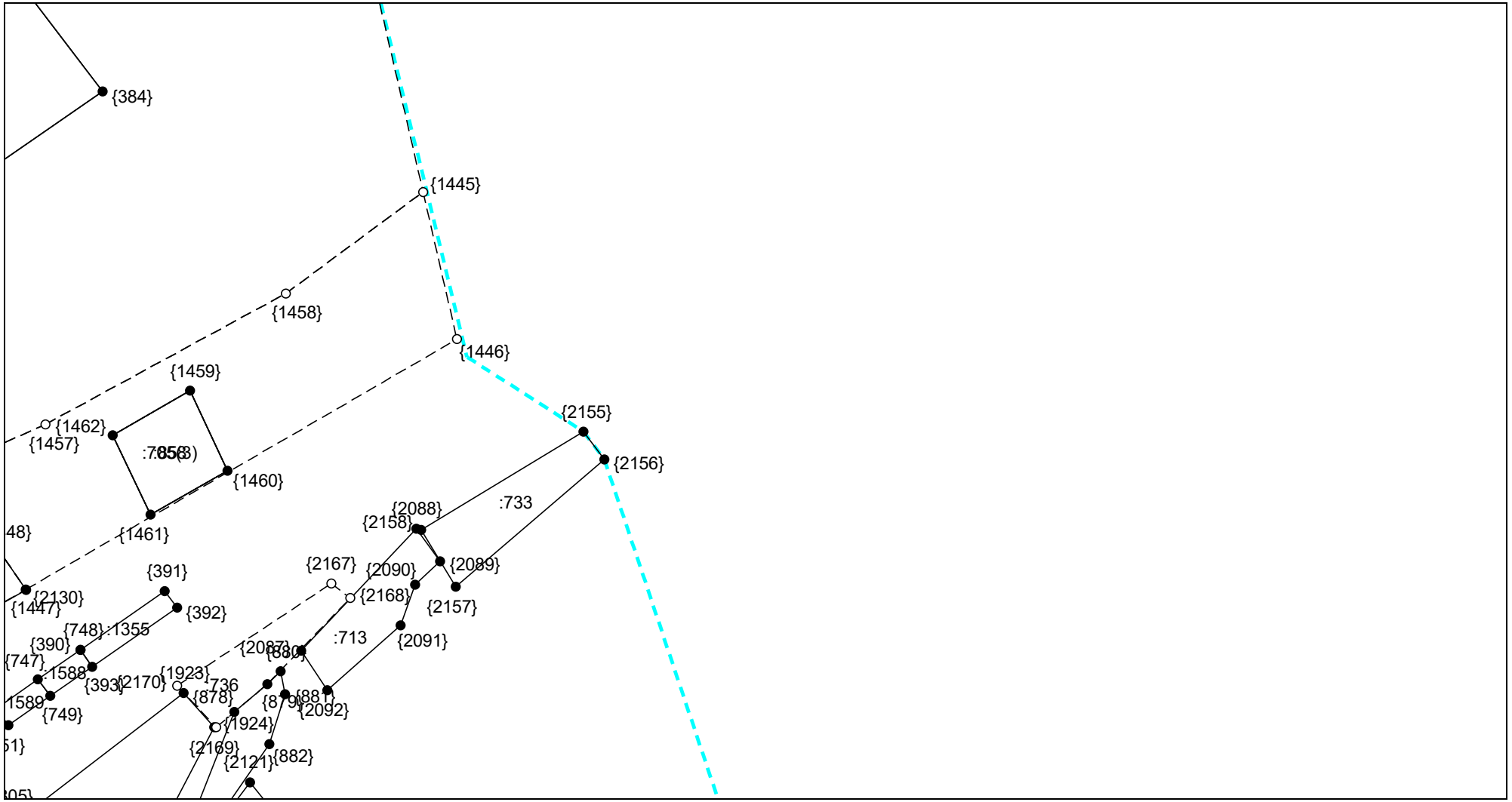

Масштаб 1:2500

Условные обозначения приведены на отдельной странице в конце раздела.

КАРТА-ПЛАН ТЕРРИТОРИИ

Схема границ земельных участков

Выносной лист №47

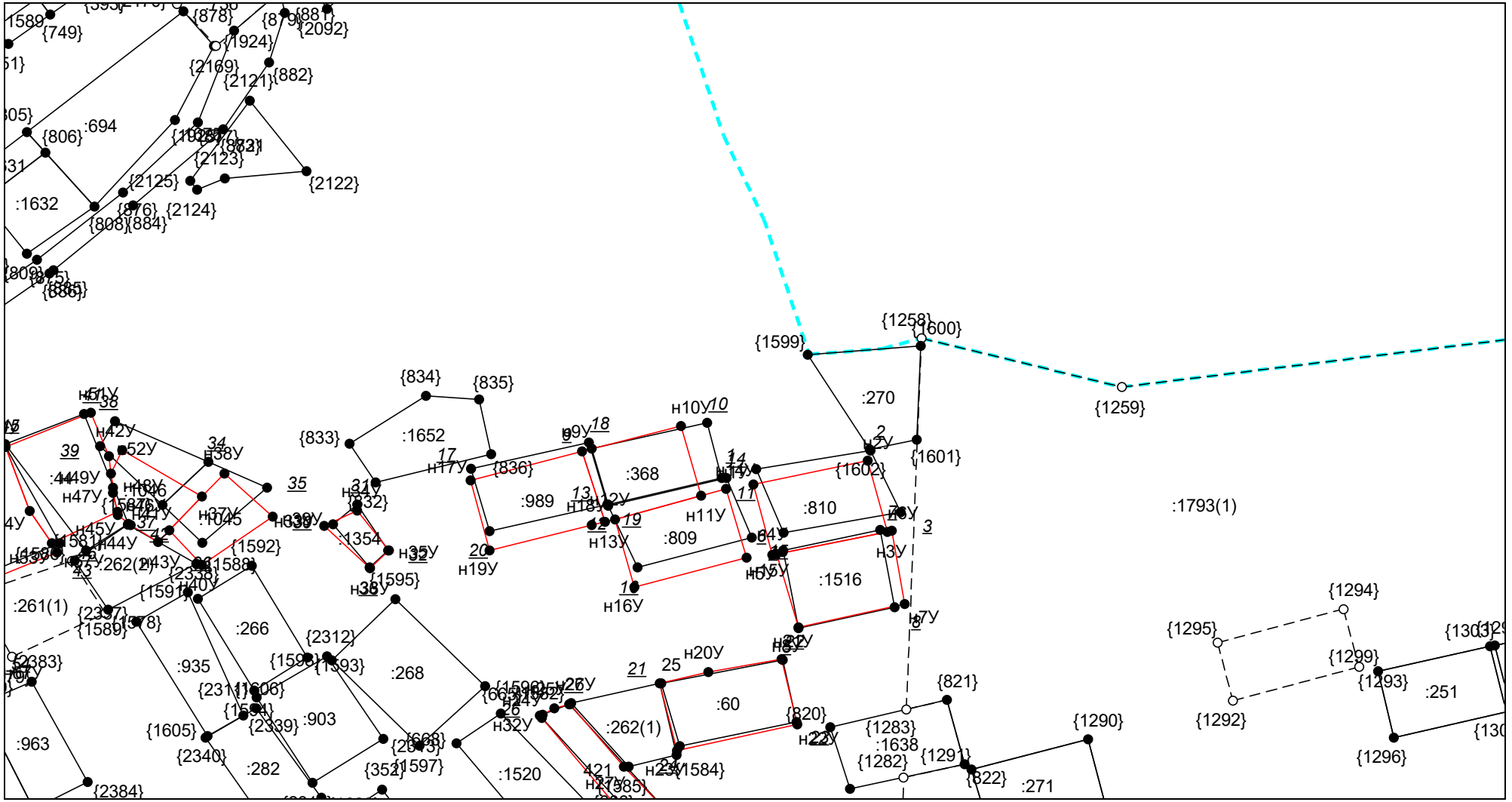

Масштаб 1:2500

Условные обозначения приведены на отдельной странице в конце раздела.

КАРТА-ПЛАН ТЕРРИТОРИИ

Схема границ земельных участков

Выносной лист №48

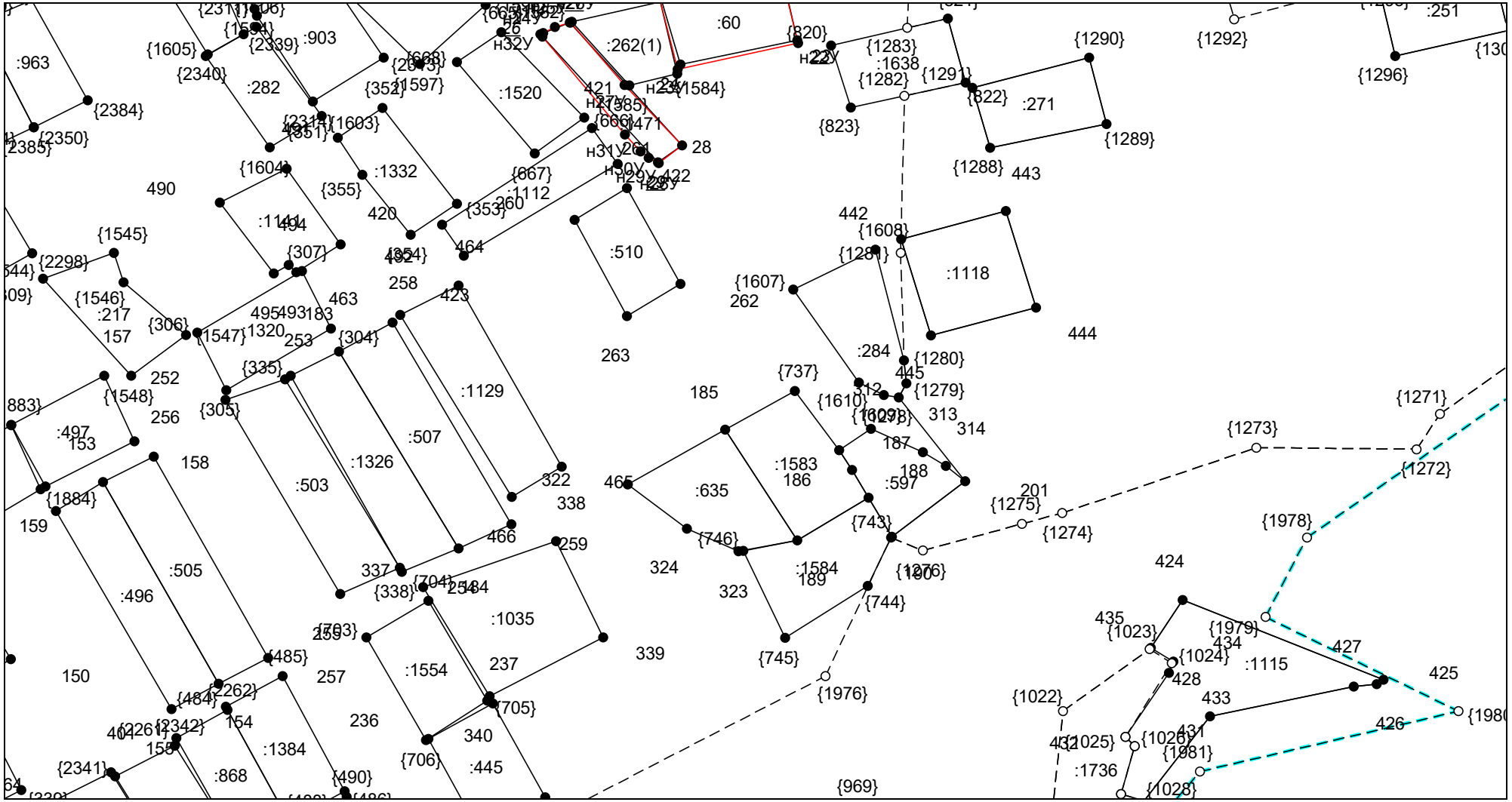

Масштаб 1:2500

Условные обозначения приведены на отдельной странице в конце раздела.

КАРТА-ПЛАН ТЕРРИТОРИИ

Схема границ земельных участков

Выносной лист №49

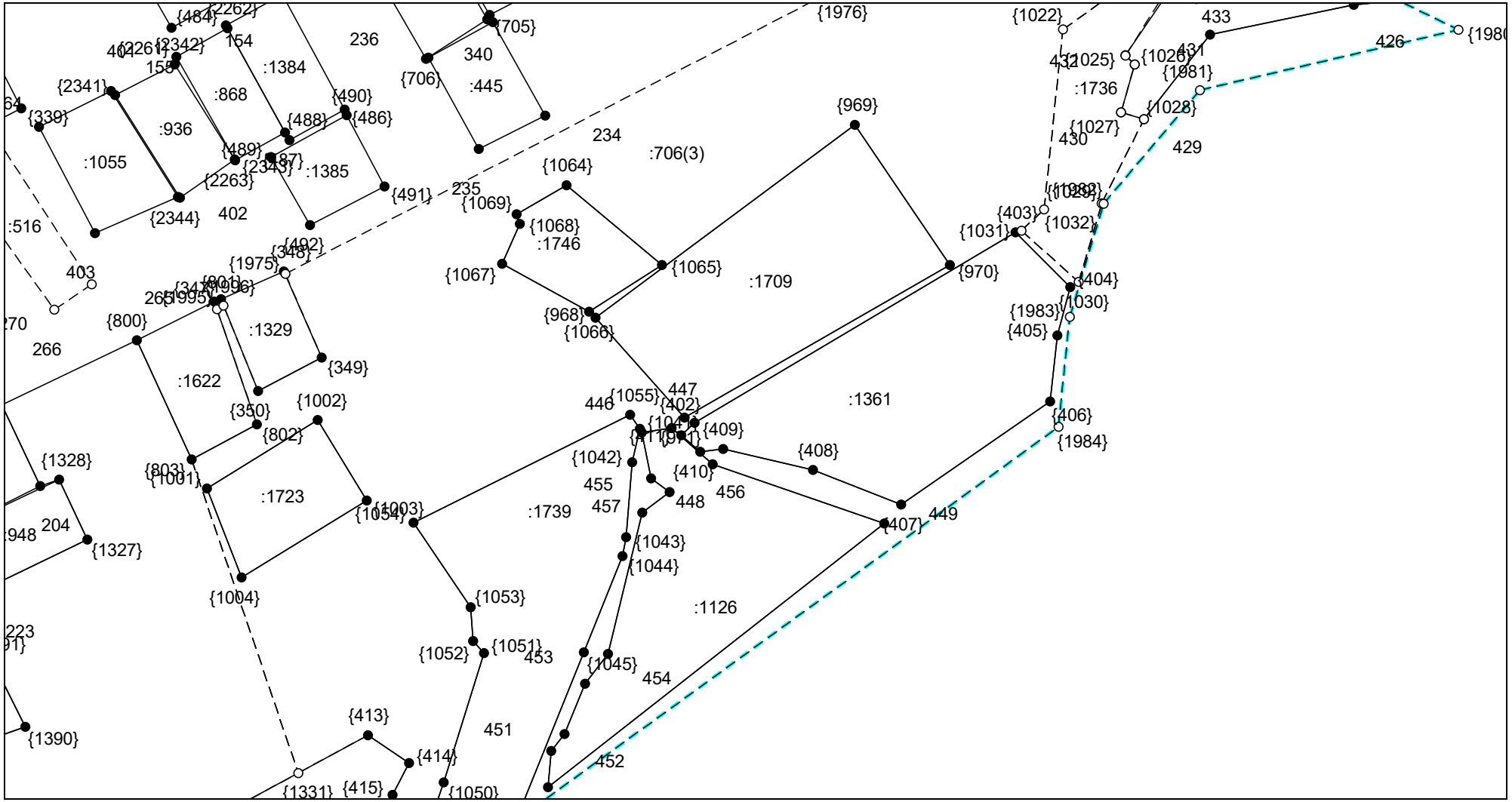

Масштаб 1:2500

Условные обозначения приведены на отдельной странице в конце раздела.

КАРТА-ПЛАН ТЕРРИТОРИИ

Схема границ земельных участков

Выносной лист №50

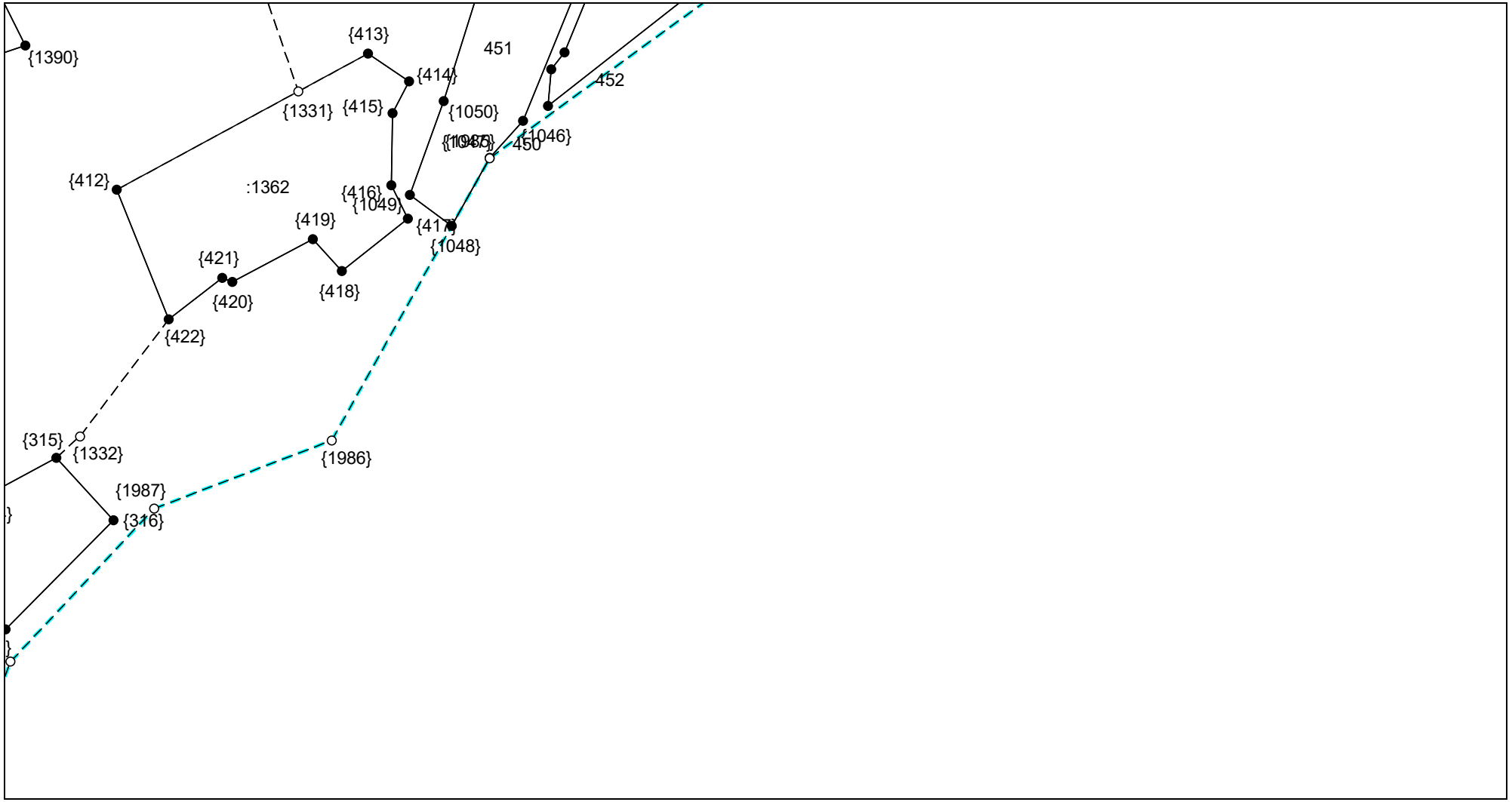

Масштаб 1:2500

Условные обозначения приведены на отдельной странице в конце раздела.

КАРТА-ПЛАН ТЕРРИТОРИИ

Схема границ земельных участков

Выносной лист №51

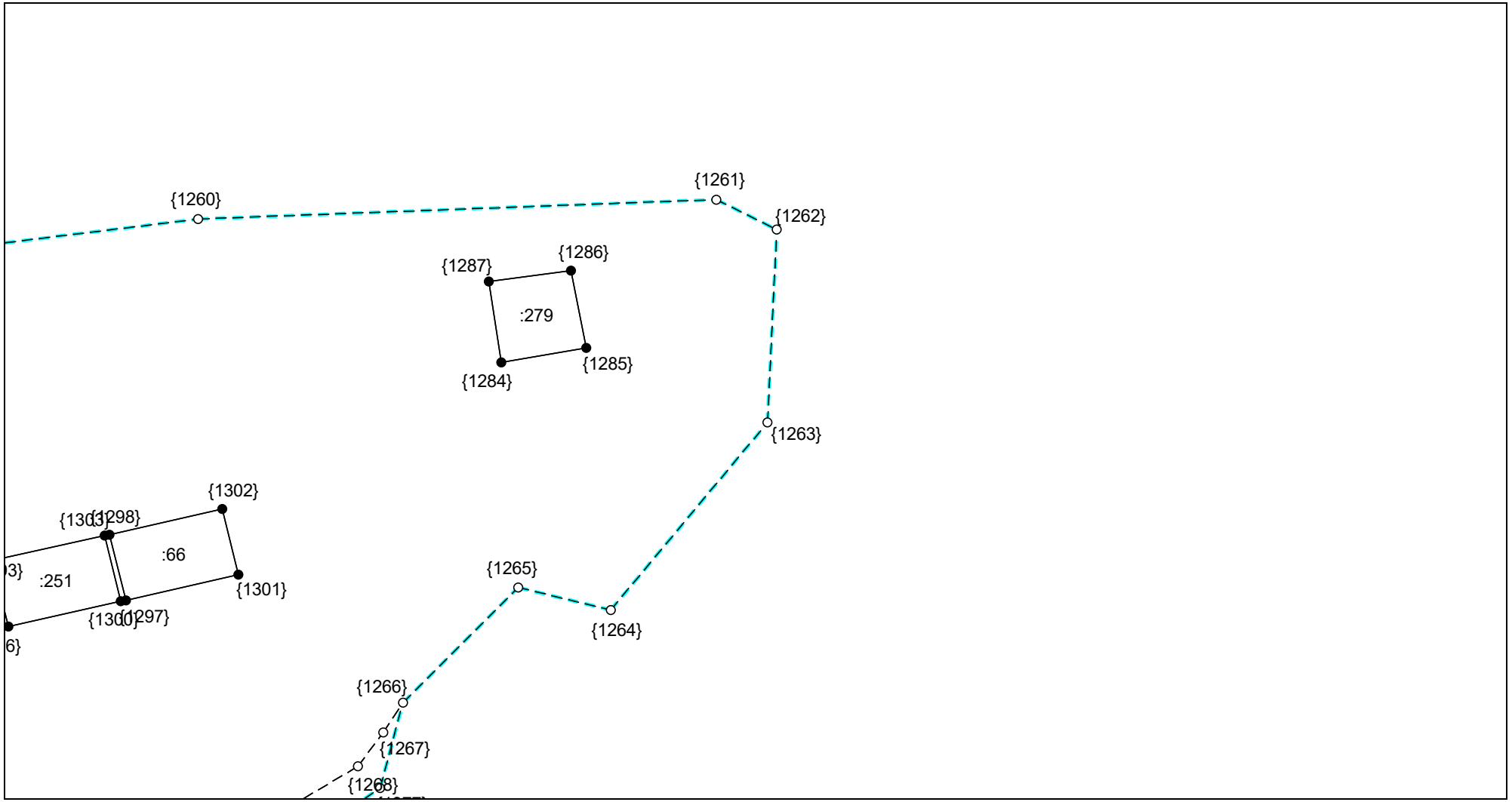

Масштаб 1:2500

Условные обозначения приведены на отдельной странице в конце раздела.

КАРТА-ПЛАН ТЕРРИТОРИИ

Схема границ земельных участков

Выносной лист №52

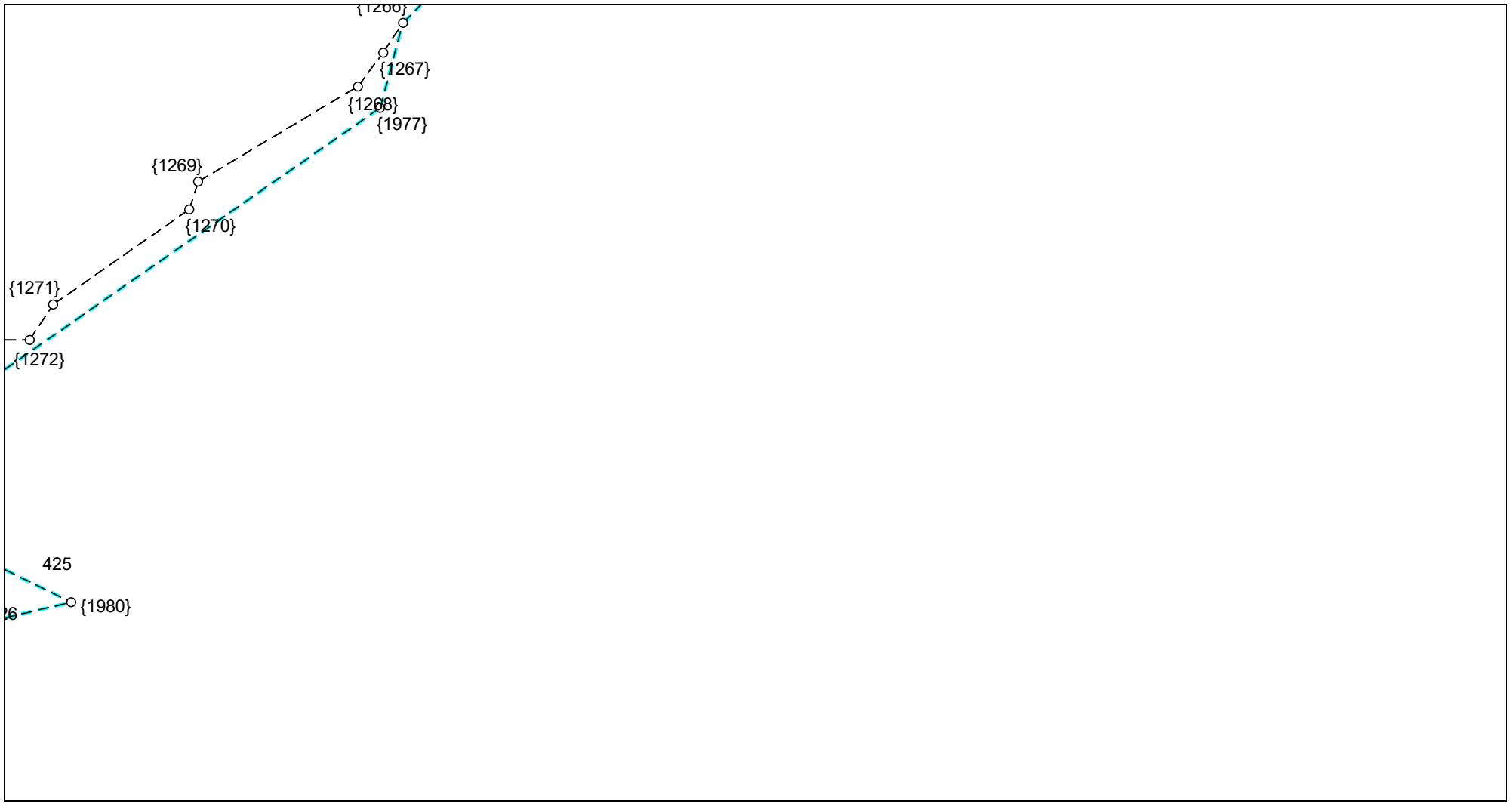

Масштаб 1:2500

Условные обозначения приведены на отдельной странице в конце раздела.

КАРТА-ПЛАН ТЕРРИТОРИИ

Схема границ земельных участков

Выносной лист №53

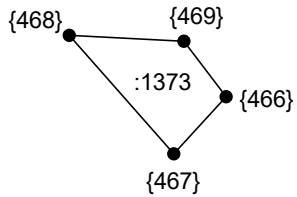

Масштаб 1:2500

Условные обозначения приведены на отдельной странице в конце раздела.

КАРТА-ПЛАН ТЕРРИТОРИИ

Схема границ земельных участков

Выносной лист №54

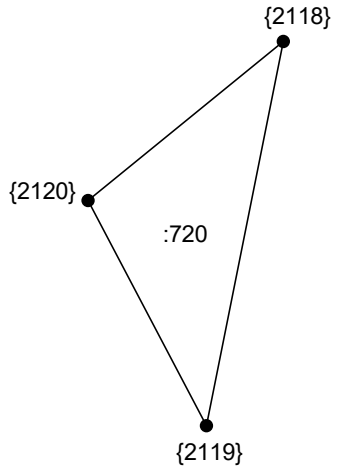

Масштаб 1:2500

Условные обозначения приведены на отдельной странице в конце раздела.

КАРТА-ПЛАН ТЕРРИТОРИИ

Схема границ земельных участков

Условные обозначения:

– существующая часть границы земельного участка,

– вновь образованная или уточненная часть границы земельного участка,

– характерная точка границы земельного участка,

– часть контура здания, сооружения, объекта незавершенного строительства, образованного проекцией существующего наземного конструктивного элемента здания, сооружения, объекта незавершенного строительства,

– часть контура здания, сооружения, объекта незавершенного строительства, образованного проекцией вновь образованного наземного конструктивного элемента здания, сооружения, объекта незавершенного строительства,

– часть контура здания, сооружения, объекта незавершенного строительства, образованного проекцией существующего надземного конструктивного элемента здания, сооружения, объекта незавершенного строительства,

– часть контура здания, сооружения, объекта незавершенного строительства, образованного проекцией вновь образованного надземного конструктивного элемента здания, сооружения, объекта незавершенного строительства,

– часть контура здания, сооружения, объекта незавершенного строительства, образованного проекцией существующего подземного конструктивного элемента здания, сооружения, объекта незавершенного строительства,

– часть контура здания, сооружения, объекта незавершенного строительства, образованного проекцией вновь образованного подземного конструктивного элемента здания, сооружения, объекта незавершенного строительства,

– характерная точка контура здания,

КАРТА-ПЛАН ТЕРРИТОРИИ

Схема геодезических построений

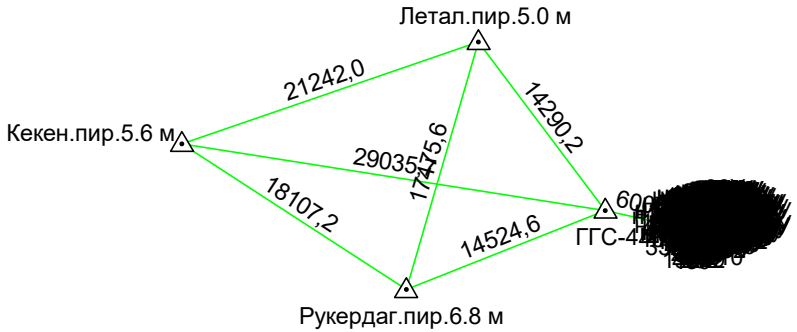

Условные обозначения приведены на отдельной странице в конце раздела.

КАРТА-ПЛАН ТЕРРИТОРИИ

Схема геодезических построений

Условные обозначения:

———	– существующая часть границы земельного участка,	———	– вновь образованная или уточненная часть границы земельного участка,
●	– характерная точка границы земельного участка,	•	– характерная точка контура здания,
———	– часть контура здания, сооружения, объекта незавершенного строительства, образованного проекцией существующего наземного конструктивного элемента здания, сооружения, объекта незавершенного строительства,	———	– часть контура здания, сооружения, объекта незавершенного строительства, образованного проекцией вновь образованного наземного конструктивного элемента здания, сооружения, объекта незавершенного строительства,
– – – –	– часть контура здания, сооружения, объекта незавершенного строительства, образованного проекцией существующего надземного конструктивного элемента здания, сооружения, объекта незавершенного строительства,	– – – –	– часть контура здания, сооружения, объекта незавершенного строительства, образованного проекцией вновь образованного надземного конструктивного элемента здания, сооружения, объекта незавершенного строительства,
– · – · – ·	– часть контура здания, сооружения, объекта незавершенного строительства, образованного проекцией существующего подземного конструктивного элемента здания, сооружения, объекта незавершенного строительства,	– · – · – ·	– часть контура здания, сооружения, объекта незавершенного строительства, образованного проекцией вновь образованного подземного конструктивного элемента здания, сооружения, объекта незавершенного строительства,
⊙	– пункт государственной геодезической сети,	⊡	– пункт опорной межевой сети,
▬▬	– направления геодезических построений при создании съемочного обоснования,	←	– направления геодезических построений при определении координат характерных точек границ земельного участка,
■	контур здания, сооружения, объекта незавершенного строительства, размеры которого не могут быть переданы в масштабе графической части	●	контур сооружения, объекта незавершенного строительства, представляющий собой окружность, размеры которой не могут быть переданы в масштабе графической части