

# **КАРТА-ПЛАН ТЕРРИТОРИИ**

## КАРТА-ПЛАН ТЕРРИТОРИИ

## Содержание

№ п/п	Разделы карта-плана территории	Номера листов
1	2	3
1	Пояснительная записка	2
2	Сведения о пунктах геодезической сети и средствах измерений	4
3	Сведения об уточняемых земельных участках	5
4	Сведения об уточняемых земельных участках необходимых для исправления реестровых ошибок	9
5	Описание местоположения строения на земельном участке	325
6	Сведения о строениях необходимые для исправления реестровых ошибок	326
7	Схема границ земельных участков	387
8	Схема геодезических построений	420
9	Акт согласования местоположения границ земельных участков	

## Пояснительная записка

**1. Сведения о территории выполнения комплексных кадастровых работ:** Республика Дагестан, г. Дагестанские Огни, кадастровый квартал 05:47:000047

(наименование субъекта Российской Федерации, муниципального образования, населенного пункта, уникальные учетные номера кадастровых кварталов, иные сведения, позволяющие определить местоположение территории, на которой выполняются комплексные кадастровые работы, например, наименование садоводческого или огороднического некоммерческого товарищества, гаражного кооператива, элемента планировочной структуры)

**2. Основания выполнения комплексных кадастровых работ:**

Наименование, дата и номер документа, на основании которого выполняются комплексные кадастровые работы:  
Договор №0033/2023

**3. Дата подготовки карты-плана территории** «\_\_» \_\_\_\_\_ г.

**4. Сведения о заказчике(ах) комплексных кадастровых работ:**

В отношении юридического лица, органа местного самоуправления муниципального района, муниципального округа или городского округа либо уполномоченного исполнительного органа государственной власти субъекта Российской Федерации:

полное или сокращенное (в случае, если имеется) наименование: *Министерство по земельным и имущественным отношениям Республики Дагестан*  
основной государственный регистрационный номер: *1170571015691*  
идентификационный номер налогоплательщика: *0572019545*

В отношении физического лица или представителя физических или юридических лиц:

фамилия, имя, отчество (последнее - при наличии): —

**КАРТА-ПЛАН ТЕРРИТОРИИ**

страховой номер индивидуального лицевого счета в системе обязательного пенсионного страхования Российской Федерации (СНИЛС): —

Наименование и реквизиты документа, подтверждающие полномочия представителя заказчика(ов) комплексных кадастровых работ:

—

Адрес электронной почты (для направления уведомления о результатах внесения сведений в Единый государственный реестр недвижимости): *mio.estate@e-dag.ru*

**5. Сведения об исполнителе комплексных кадастровых работ:**

Полное или сокращенное (в случае, если имеется) наименование и адрес юридического лица, с которым заключен государственный или муниципальный контракт либо договор подряда на выполнение комплексных кадастровых работ: *Филиал публично-правовой компании «Роскадастр» по Республике Дагестан, 367014, Республика Дагестан, г. Махачкала, ул. Научная, д. 8*

Фамилия, имя, отчество кадастрового инженера (последнее - при наличии): *Алибеков Арсен Хасплатович* и основной государственный регистрационный номер кадастрового инженера индивидуального предпринимателя (ОГРНИП): —

Страховой номер индивидуального лицевого счета в системе обязательного пенсионного страхования Российской Федерации (СНИЛС) кадастрового инженера: *106-141-399-16*

Уникальный реестровый номер кадастрового инженера в реестре саморегулируемой организации кадастровых инженеров и дата внесения сведений о физическом лице в такой реестр: *НП002163 12 августа 2016 г.*

Полное или (в случае, если имеется) сокращенное наименование саморегулируемой организации кадастровых инженеров, членом которой является кадастровый инженер: *Саморегулируемая организация Ассоциация «Некоммерческое партнерство «Кадастровые инженеры юга»*

Контактный телефон: *+7 (989) 440-10-59*

Почтовый адрес и адрес электронной почты, по которым осуществляется связь с кадастровым инженером: *367000, Республика Дагестан, г. Махачкала, ул. Богатырева д. 11а, кв. 6, arsen.alibekov@list.ru*

**6. Перечень документов, использованных при подготовке карты-плана территории:**

№ п/п	Реквизиты документа				
	Вид	Дата	Номер	Наименование	Иные сведения
1	2	3	4	5	6
1	—	04.09.2023	КУВИ-001/2023-201437930	Кадастровый план территории	—

## КАРТА-ПЛАН ТЕРРИТОРИИ

## 7. Пояснения к карте-плану территории:

## 1. Основания для выполнения комплексных кадастровых работ

—

## 1. Сведения о пунктах геодезической сети:

№ п/п	Вид геодезической сети	Название пункта и тип знака геодезической сети	Система координат пункта геодезической сети	Координаты пункта, м		Дата обследования 22 июля 2022 г.		
						Сведения о состоянии		
				X	Y	наружного знака пункта	центра пункта	марки центра пункта
1	2	3	4	5	6	7	8	9
1	2	Маячная Грива, пир	МСК-05	324803,04	269423,51	сохранился	сохранился	сохранился
2	2	Чумбартебе, пир	МСК-05	205888,90	319122,75	сохранился	сохранился	сохранился
3	2	Сухая Кума, пир.	МСК-05	411735,47	210083,30	сохранился	сохранился	сохранился

## 2. Сведения об использованных средствах измерений:

№ п/п	Наименование и обозначение типа средства измерений - прибора (инструмента, аппаратуры)	Заводской или серийный номер средства измерений	Реквизиты свидетельства о поверке прибора (инструмента, аппаратуры) и (или) срок действия поверки
1	2	3	4
1	Аппаратура геодезическая спутниковая PrinCe i50	3481325	С-ГКФ/25-09-2023/280237565



## КАРТА-ПЛАН ТЕРРИТОРИИ

## Сведения об уточняемых земельных участках

## 1. Сведения о характерных точках границы уточняемого земельного участка с кадастровым номером 05:47:000047:13 :

Система координат МСК-05

Зона № 1

Обозначение характерных точек границ	Координаты, м				Метод определения координат	Формулы, примененные для расчета средней квадратической погрешности определения координат характерных точек границ (М <sub>г</sub> ), с подставленными в такие формулы значениями и итоговые (вычисленные) значения М <sub>г</sub> , м	Описание закрепления точки
	содержатся в Едином государственном реестре недвижимости		определены в результате выполнения комплексных кадастровых работ				
	X	Y	X	Y			
1	2	3	4	5	6	7	8
н297У	—	—	121238,37	408526,37	—	—	—
н324У	—	—	121224,20	408553,20	—	—	—
н159У	—	—	121208,86	408545,70	—	—	—
н158У	—	—	121223,63	408517,69	—	—	—
н297У	—	—	121238,37	408526,37	—	—	—

## 2. Сведения о частях границ уточняемого земельного участка с кадастровым номером 05:47:000047:13 :

Обозначение части границ		Горизонтальное проложение (S), м	Описание прохождения части границ	Сведения о согласовании местоположения границ(согласовано/спорное)
от т.	до т.			
1	2	3	4	5
н297У	н324У	30,34	—	согласовано
н324У	н159У	17,08	—	согласовано
н159У	н158У	31,67	—	согласовано
н158У	н297У	17,11	—	согласовано

## 3. Сведения о характеристиках уточняемого земельного участка с кадастровым номером 05:47:000047:13 :

№ п/п	Наименование характеристик земельного участка	Значение характеристики
1	2	3
1.	Адрес земельного участка	—
1.1.	Сведения о местоположении земельного участка (при отсутствии адреса) в структурированном в соответствии с федеральной информационной адресной системой виде	Респ. Дагестан, г. Дагестанские Огни, ул. Виноградная, дом 2
1.2.	Дополнительные сведения о местоположении земельного участка	—

## КАРТА-ПЛАН ТЕРРИТОРИИ

## Сведения об уточняемых земельных участках

1	2	3
2.	Площадь земельного участка $\pm$ величина погрешности определения(вычисления) площади ( $P \pm \Delta P$ ), м <sup>2</sup>	529 $\pm$ —
3.	Формула, примененная для вычисления предельной погрешности определения площади земельного участка, с подставленными значениями и итоговые (вычисленные) значения ( $\Delta P$ ), м <sup>2</sup>	—
4.	Площадь земельного участка согласно сведениям Единого государственного реестра недвижимости ( $P_{\text{кад}}$ ), м <sup>2</sup>	450
5.	Оценка расхождения $P$ и $P_{\text{кад}}$ ( $P - P_{\text{кад}}$ ), м <sup>2</sup>	79
6.	Предельный минимальный и максимальный размеры земельного участка ( $P_{\text{мин}}$ и $P_{\text{макс}}$ ), м <sup>2</sup>	—
7.	Вид (виды) разрешенного использования	Под индивидуальную жилую застройку
7.1.	Дополнительные сведения об использовании земельного участка	—
8.	Кадастровый или иной государственный учетный номер (инвентарный) здания, сооружения, объекта незавершенного строительства, расположенного на земельном участке	—
9.	Сведения о земельных участках (землях общего пользования, территории общего пользования), посредством которых обеспечивается доступ	—
10.	Иные сведения	—

## 4. Пояснения к сведениям об уточняемом земельном участке с кадастровым номером 05:47:000047:13 :

1.	—
----	---

## 1. Сведения о характерных точках границы уточняемого земельного участка с кадастровым номером 05:47:000047:35 :

## Система координат МСК-05

Зона № 1

Обозначение характерных точек границ	Координаты, м				Метод определения координат	Формулы, примененные для расчета средней квадратической погрешности определения координат характерных точек границ (M <sub>i</sub> ), с подставленными в такие формулы значениями и итоговые (вычисленные) значения M <sub>i</sub> , м	Описание закрепления точки
	содержатся в Едином государственном реестре недвижимости		определены в результате выполнения комплексных кадастровых работ				
	X	Y	X	Y			
1	2	3	4	5	6	7	8

## КАРТА-ПЛАН ТЕРРИТОРИИ

## Сведения об уточняемых земельных участках

н322У	—	—	121322,94	408155,61	—	—
н323У	—	—	121326,04	408157,39	—	—
н27У	—	—	121325,47	408158,50	—	—
н283У	—	—	121310,46	408185,98	—	—
н30У	—	—	121297,11	408177,48	—	—
н15У	—	—	121312,29	408149,82	—	—
н322У	—	—	121322,94	408155,61	—	—

## 2. Сведения о частях границ уточняемого земельного участка с кадастровым номером 05:47:000047:35 :

Обозначение части границ		Горизонтальное проложение (S), м	Описание прохождения части границ	Сведения о согласовании местоположения границ(согласовано/спорное)
от т.	до т.			
1	2	3	4	5
н322У	н323У	3,57	—	согласовано
н323У	н27У	1,25	—	согласовано
н27У	н283У	31,31	—	согласовано
н283У	н30У	15,83	—	согласовано
н30У	н15У	31,55	—	согласовано
н15У	н322У	12,12	—	согласовано

## 3. Сведения о характеристиках уточняемого земельного участка с кадастровым номером 05:47:000047:35 :

№ п/п	Наименование характеристик земельного участка	Значение характеристики
1	2	3
1.	Адрес земельного участка	Республика Дагестан, г. Дагестанские Огни, ул. Сиреневая, д. 6
1.1.	Сведения о местоположении земельного участка (при отсутствии адреса) в структурированном в соответствии с федеральной информационной адресной системой виде	—
1.2.	Дополнительные сведения о местоположении земельного участка	—
2.	Площадь земельного участка ± величина погрешности определения(вычисления) площади ( $P \pm \Delta P$ ), м <sup>2</sup>	506±—
3.	Формула, примененная для вычисления предельной погрешности определения площади земельного участка, с подставленными значениями и итоговые (вычисленные) значения ( $\Delta P$ ), м <sup>2</sup>	—
4.	Площадь земельного участка согласно сведениям Единого государственного реестра недвижимости ( $P_{\text{кад}}$ ), м <sup>2</sup>	450
5.	Оценка расхождения $P$ и $P_{\text{кад}}$ ( $P - P_{\text{кад}}$ ), м <sup>2</sup>	56

## КАРТА-ПЛАН ТЕРРИТОРИИ

## Сведения об уточняемых земельных участках

1	2	3
6.	Предельный минимальный и максимальный размеры земельного участка (Р <sub>мин</sub> и Р <sub>макс</sub> ), м <sup>2</sup>	—
7.	Вид (виды) разрешенного использования	Под индивидуальную жилую застройку
7.1.	Дополнительные сведения об использовании земельного участка	—
8.	Кадастровый или иной государственный учетный номер (инвентарный) здания, сооружения, объекта незавершенного строительства, расположенного на земельном участке	—
9.	Сведения о земельных участках (землях общего пользования, территории общего пользования), посредством которых обеспечивается доступ	—
10.	Иные сведения	—
<b>4. Пояснения к сведениям об уточняемом земельном участке с кадастровым номером 05:47:000047:35 :</b>		
1.	—	

## КАРТА-ПЛАН ТЕРРИТОРИИ

Сведения об уточняемых земельных участках, необходимые для исправления реестровых ошибок  
в сведениях о местоположении их границ

## 1. Сведения о характерных точках границ уточняемого земельного участка с кадастровым номером 05:47:000047:1

Система координат МСК-05

Зона № 1

Обозначение характерных точек границ	Координаты, м				Метод определения координат	Формулы, примененные для расчета средней квадратической погрешности определения координат характерных точек границ (M <sub>t</sub> ), с подставленными в такие формулы значениями и итоговые (вычисленные) значения M <sub>t</sub> , м	Описание закрепления точки
	содержатся в Едином государственном реестре недвижимости		определены в результате выполнения комплексных кадастровых работ				
	X	Y	X	Y			
1	2	3	4	5	6	7	8
н19У	—	—	121284,89	408134,51	—	—	—
23	121287,68	408136,21	121287,68	408136,21	—	—	—
42	121272,81	408162,18	—	—	—	—	—
43	121259,76	408154,79	—	—	—	—	—
24	121274,69	408128,73	—	—	—	—	—
н32У	—	—	121272,05	408163,69	—	—	—
н33У	—	—	121259,28	408157,52	—	—	—
н21У	—	—	121275,23	408129,07	—	—	—
н19У	—	—	121284,89	408134,51	—	—	—

## 2. Сведения о частях границ уточняемого земельного участка с кадастровым номером 05:47:000047:1

Обозначение части границ		Горизонтальное проложение (S), м	Описание прохождения части границ	Сведения о согласовании местоположения границ(согласовано/спорное)
от т.	до т.			
1	2	3	4	5
н19У	23	3,27	—	согласовано
23	н32У	31,61	—	согласовано
н32У	н33У	14,18	—	согласовано
н33У	н21У	32,62	—	согласовано
н21У	н19У	11,09	—	согласовано

## 3. Характеристики уточняемого земельного участка с кадастровым номером 05:47:000047:1

№ п/п	Наименование характеристик земельного участка	Значение характеристики
1	2	3

## КАРТА-ПЛАН ТЕРРИТОРИИ

Сведения об уточняемых земельных участках, необходимые для исправления реестровых ошибок  
в сведениях о местоположении их границ

1	2	3
1.	Адрес земельного участка	—
1.1.	Сведения о местоположении земельного участка (при отсутствии адреса) в структурированном в соответствии с федеральной информационной адресной системой виде	Респ. Дагестан, г. Дагестанские Огни, ул. Сиреневая, дом 12
1.2.	Дополнительные сведения о местоположении земельного участка	—
2.	Площадь земельного участка $\pm$ величина погрешности определения(вычисления) площади ( $P \pm \Delta P$ ), м <sup>2</sup>	458 $\pm$ —
3.	Формула, примененная для вычисления предельной погрешности определения площади земельного участка, с подставленными значениями и итоговые (вычисленные) значения ( $\Delta P$ ), м <sup>2</sup>	—
4.	Площадь земельного участка согласно сведениям Единого государственного реестра недвижимости ( $P_{\text{кад}}$ ), м <sup>2</sup>	449
5.	Оценка расхождения $P$ и $P_{\text{кад}}$ ( $P - P_{\text{кад}}$ ), м <sup>2</sup>	9
6.	Предельный минимальный и максимальный размеры земельного участка ( $P_{\text{мин}}$ и $P_{\text{макс}}$ ), м <sup>2</sup>	—
7.	Кадастровый или иной государственный учетный номер (инвентарный) здания, сооружения, объекта незавершенного строительства, расположенного на земельном участке	—
8.	Вид (виды) разрешенного использования	Под жилую застройку Индивидуальную
8.1.	Дополнительные сведения об использовании земельного участка	—
9.	Сведения о земельных участках (землях общего пользования, территории общего пользования), посредством которых обеспечивается доступ	—
10.	Иные сведения	—

## 4. Пояснения к сведениям об уточняемом земельном участке с кадастровым номером 05:47:000047:1 :

1.	—
----	---

## 1. Сведения о характерных точках границ уточняемого земельного участка с кадастровым номером 05:47:000047:2

Система координат МСК-05

Зона № 1

## КАРТА-ПЛАН ТЕРРИТОРИИ

Сведения об уточняемых земельных участках, необходимые для исправления реестровых ошибок  
в сведениях о местоположении их границ

Обозначение характерных точек границ	Координаты, м				Метод определения координат	Формулы, примененные для расчета средней квадратической погрешности определения координат характерных точек границ (М <sub>т</sub> ), с подставленными в такие формулы значениями и итоговые (вычисленные) значения М <sub>т</sub> , м	Описание закрепления точки
	содержатся в Едином государственном реестре недвижимости		определены в результате выполнения комплексных кадастровых работ				
	X	Y	X	Y			
1	2	3	4	5	6	7	8
н40У	—	—	121325,79	408206,92	—	—	—
н39У	—	—	121311,24	408234,47	—	—	—
н41У	—	—	121302,26	408229,29	—	—	—
н42У	—	—	121297,03	408226,18	—	—	—
н43У	—	—	121311,59	408199,37	—	—	—
н40У	—	—	121325,79	408206,92	—	—	—
51	121331,14	408210,04	—	—	—	—	—
47	121317,69	408236,89	—	—	—	—	—
52	121304,50	408229,76	—	—	—	—	—
53	121317,96	408202,92	—	—	—	—	—

## 2. Сведения о частях границ уточняемого земельного участка с кадастровым номером 05:47:000047:2

Обозначение части границ		Горизонтальное проложение (S), м	Описание прохождения части границ	Сведения о согласовании местоположения границ(согласовано/спорное)
от т.	до т.			
1	2	3	4	5
н40У	н39У	31,16	—	согласовано
н39У	н41У	10,37	—	согласовано
н41У	н42У	6,08	—	согласовано
н42У	н43У	30,51	—	согласовано
н43У	н40У	16,08	—	согласовано

## 3. Характеристики уточняемого земельного участка с кадастровым номером 05:47:000047:2

№ п/п	Наименование характеристик земельного участка	Значение характеристики
1	2	3
1.	Адрес земельного участка	—

## КАРТА-ПЛАН ТЕРРИТОРИИ

Сведения об уточняемых земельных участках, необходимые для исправления реестровых ошибок  
в сведениях о местоположении их границ

1	2	3
1.1.	Сведения о местоположении земельного участка (при отсутствии адреса) в структурированном в соответствии с федеральной информационной адресной системой виде	Республика Дагестан, г Дагестанские Огни, ул Сиреневая, д 3
1.2.	Дополнительные сведения о местоположении земельного участка	—
2.	Площадь земельного участка $\pm$ величина погрешности определения(вычисления) площади ( $P \pm \Delta P$ ), м <sup>2</sup>	502 $\pm$ —
3.	Формула, примененная для вычисления предельной погрешности определения площади земельного участка, с подставленными значениями и итоговые (вычисленные) значения ( $\Delta P$ ), м <sup>2</sup>	—
4.	Площадь земельного участка согласно сведениям Единого государственного реестра недвижимости ( $P_{\text{кад}}$ ), м <sup>2</sup>	450
5.	Оценка расхождения $P$ и $P_{\text{кад}}$ ( $P - P_{\text{кад}}$ ), м <sup>2</sup>	52
6.	Предельный минимальный и максимальный размеры земельного участка ( $P_{\text{мин}}$ и $P_{\text{макс}}$ ), м <sup>2</sup>	—
7.	Кадастровый или иной государственный учетный номер (инвентарный) здания, сооружения, объекта незавершенного строительства, расположенного на земельном участке	—
8.	Вид (виды) разрешенного использования	Под жилую застройку Индивидуальную
8.1.	Дополнительные сведения об использовании земельного участка	—
9.	Сведения о земельных участках (землях общего пользования, территории общего пользования), посредством которых обеспечивается доступ	—
10.	Иные сведения	—

## 4. Пояснения к сведениям об уточняемом земельном участке с кадастровым номером 05:47:000047:2 :

1.	—
----	---

## 1. Сведения о характерных точках границ уточняемого земельного участка с кадастровым номером 05:47:000047:5

Система координат МСК-05	Зона № 1
--------------------------	----------



## КАРТА-ПЛАН ТЕРРИТОРИИ

Сведения об уточняемых земельных участках, необходимые для исправления реестровых ошибок  
в сведениях о местоположении их границ

Обозначение характерных точек границ	Координаты, м				Метод определения координат	Формулы, примененные для расчета средней квадратической погрешности определения координат характерных точек границ (М <sub>т</sub> ), с подставленными в такие формулы значениями и итоговые (вычисленные) значения М <sub>т</sub> , м	Описание закрепления точки
	содержатся в Едином государственном реестре недвижимости		определены в результате выполнения комплексных кадастровых работ				
	X	Y	X	Y			
1	2	3	4	5	6	7	8
н18У	—	—	121298,76	408142,27	—	—	—
н15У	—	—	121312,29	408149,82	—	—	—
н30У	—	—	121297,11	408177,48	—	—	—
н31У	—	—	121284,02	408169,94	—	—	—
н18У	—	—	121298,76	408142,27	—	—	—
35	121299,24	408177,15	—	—	—	—	—
36	121286,17	408169,76	—	—	—	—	—
37	121301,15	408143,69	—	—	—	—	—
38	121314,16	408151,18	—	—	—	—	—

## 2. Сведения о частях границ уточняемого земельного участка с кадастровым номером 05:47:000047:5

Обозначение части границ		Горизонтальное проложение (S), м	Описание прохождения части границ	Сведения о согласовании местоположения границ(согласовано/спорное)
от т.	до т.			
1	2	3	4	5
н18У	н15У	15,49	—	согласовано
н15У	н30У	31,55	—	согласовано
н30У	н31У	15,11	—	согласовано
н31У	н18У	31,35	—	согласовано

## 3. Характеристики уточняемого земельного участка с кадастровым номером 05:47:000047:5

№ п/п	Наименование характеристик земельного участка	Значение характеристики
1	2	3
1.	Адрес земельного участка	—
1.1.	Сведения о местоположении земельного участка (при отсутствии адреса) в структурированном в соответствии с федеральной информационной	Респ. Дагестан, г. Дагестанские Огни, ул. Сиреневая, дом 8

## КАРТА-ПЛАН ТЕРРИТОРИИ

Сведения об уточняемых земельных участках, необходимые для исправления реестровых ошибок  
в сведениях о местоположении их границ

1	2	3
	адресной системой виде	
1.2.	Дополнительные сведения о местоположении земельного участка	—
2.	Площадь земельного участка $\pm$ величина погрешности определения(вычисления) площади ( $P \pm \Delta P$ ), м <sup>2</sup>	481 $\pm$ —
3.	Формула, примененная для вычисления предельной погрешности определения площади земельного участка, с подставленными значениями и итоговые (вычисленные) значения ( $\Delta P$ ), м <sup>2</sup>	—
4.	Площадь земельного участка согласно сведениям Единого государственного реестра недвижимости ( $P_{\text{кад}}$ ), м <sup>2</sup>	450
5.	Оценка расхождения $P$ и $P_{\text{кад}}$ ( $P - P_{\text{кад}}$ ), м <sup>2</sup>	31
6.	Предельный минимальный и максимальный размеры земельного участка ( $P_{\text{мин}}$ и $P_{\text{макс}}$ ), м <sup>2</sup>	—
7.	Кадастровый или иной государственный учетный номер (инвентарный) здания, сооружения, объекта незавершенного строительства, расположенного на земельном участке	—
8.	Вид (виды) разрешенного использования	Земельные участки под индивидуальное жилищное строительство
8.1.	Дополнительные сведения об использовании земельного участка	—
9.	Сведения о земельных участках (землях общего пользования, территории общего пользования), посредством которых обеспечивается доступ	—
10.	Иные сведения	—

## 4. Пояснения к сведениям об уточняемом земельном участке с кадастровым номером 05:47:000047:5 :

1.	—
----	---

## 1. Сведения о характерных точках границ уточняемого земельного участка с кадастровым номером 05:47:000047:6

## Система координат МСК-05

## Зона № 1

Обозначение характерных точек границ	Координаты, м				Метод определения координат	Формулы, примененные для расчета средней квадратической погрешности определения координат характерных точек границ (M <sub>t</sub> ), с подставленными в такие формулы значениями и итоговые (вычисленные) значения M <sub>t</sub> , м	Описание закрепления точки
	содержатся в Едином государственном реестре недвижимости		определены в результате выполнения комплексных кадастровых работ				
	X	Y	X	Y			

## КАРТА-ПЛАН ТЕРРИТОРИИ

Сведения об уточняемых земельных участках, необходимые для исправления реестровых ошибок  
в сведениях о местоположении их границ

1	2	3	4	5	6	7	8
н18У	—	—	121298,76	408142,27	—	—	—
н31У	—	—	121284,02	408169,94	—	—	—
н32У	—	—	121272,05	408163,69	—	—	—
23	—	—	121287,68	408136,21	—	—	—
н18У	—	—	121298,76	408142,27	—	—	—
39	121287,84	408136,31	—	—	—	—	—
37	121301,15	408143,69	—	—	—	—	—
40	121286,37	408169,36	—	—	—	—	—
41	121273,06	408161,83	—	—	—	—	—

## 2. Сведения о частях границ уточняемого земельного участка с кадастровым номером 05:47:000047:6

Обозначение части границ		Горизонтальное проложение (S), м	Описание прохождения части границ	Сведения о согласовании местоположения границ(согласовано/спорное)
от т.	до т.			
1	2	3	4	5
н18У	н31У	31,35	—	согласовано
н31У	н32У	13,50	—	согласовано
н32У	23	31,61	—	согласовано
23	н18У	12,63	—	согласовано

## 3. Характеристики уточняемого земельного участка с кадастровым номером 05:47:000047:6

№ п/п	Наименование характеристик земельного участка	Значение характеристики
1	2	3
1.	Адрес земельного участка	—
1.1.	Сведения о местоположении земельного участка (при отсутствии адреса) в структурированном в соответствии с федеральной информационной адресной системой виде	Респ. Дагестан, г. Дагестанские Огни, ул. Сиреневая, дом 10
1.2.	Дополнительные сведения о местоположении земельного участка	—
2.	Площадь земельного участка ± величина погрешности определения(вычисления) площади ( $P \pm \Delta P$ ), м <sup>2</sup>	411±—
3.	Формула, примененная для вычисления предельной погрешности определения площади земельного участка, с подставленными значениями и итоговые (вычисленные) значения ( $\Delta P$ ), м <sup>2</sup>	—
4.	Площадь земельного участка согласно сведениям Единого	450

## КАРТА-ПЛАН ТЕРРИТОРИИ

Сведения об уточняемых земельных участках, необходимые для исправления реестровых ошибок  
в сведениях о местоположении их границ

1	2	3
	государственного реестра недвижимости (Ркад), м <sup>2</sup>	
5.	Оценка расхождения Р и Ркад (Р – Ркад), м <sup>2</sup>	-39
6.	Предельный минимальный и максимальный размеры земельного участка (Рмин и Рмакс), м <sup>2</sup>	—
7.	Кадастровый или иной государственный учетный номер (инвентарный) здания, сооружения, объекта незавершенного строительства, расположенного на земельном участке	—
8.	Вид (виды) разрешенного использования	Под жилую застройку Индивидуальную
8.1.	Дополнительные сведения об использовании земельного участка	—
9.	Сведения о земельных участках (землях общего пользования, территории общего пользования), посредством которых обеспечивается доступ	—
10.	Иные сведения	—

## 4. Пояснения к сведениям об уточняемом земельном участке с кадастровым номером 05:47:000047:6 :

1.	—
----	---

## 1. Сведения о характерных точках границ уточняемого земельного участка с кадастровым номером 05:47:000047:7

## Система координат МСК-05

Зона № 1

Обозначение характерных точек границ	Координаты, м				Метод определения координат	Формулы, примененные для расчета средней квадратической погрешности определения координат характерных точек границ (M <sub>i</sub> ), с подставленными в такие формулы значениями и итоговые (вычисленные) значения M <sub>i</sub> , м	Описание закрепления точки
	содержатся в Едином государственном реестре недвижимости		определены в результате выполнения комплексных кадастровых работ				
	X	Y	X	Y			
1	2	3	4	5	6	7	8
347	121097,64	408695,43	121097,64	408695,43	—	—	—
374	121083,76	408722,15	121083,76	408722,15	—	—	—
372	121070,86	408714,50	—	—	—	—	—
373	121084,68	408687,84	—	—	—	—	—
н221У	—	—	121070,28	408714,38	—	—	—
н204У	—	—	121084,08	408687,66	—	—	—

## КАРТА-ПЛАН ТЕРРИТОРИИ

Сведения об уточняемых земельных участках, необходимые для исправления реестровых ошибок  
в сведениях о местоположении их границ

347	121097,64	408695,43	121097,64	408695,43	—	—	—
-----	-----------	-----------	-----------	-----------	---	---	---

## 2. Сведения о частях границ уточняемого земельного участка с кадастровым номером 05:47:000047:7

Обозначение части границ		Горизонтальное проложение (S), м	Описание прохождения части границ	Сведения о согласовании местоположения границ(согласовано/спорное)
от т.	до т.			
1	2	3	4	5
347	374	30,11	—	—
374	н221У	15,56	—	согласовано
н221У	н204У	30,07	—	согласовано
н204У	347	15,63	—	согласовано

## 3. Характеристики уточняемого земельного участка с кадастровым номером 05:47:000047:7

№ п/п	Наименование характеристик земельного участка	Значение характеристики
1	2	3
1.	Адрес земельного участка	—
1.1.	Сведения о местоположении земельного участка (при отсутствии адреса) в структурированном в соответствии с федеральной информационной адресной системой виде	Респ. Дагестан, г. Дагестанские Огни, ул. Берёзовая, дом 8
1.2.	Дополнительные сведения о местоположении земельного участка	—
2.	Площадь земельного участка ± величина погрешности определения(вычисления) площади ( $P \pm \Delta P$ ), м <sup>2</sup>	469±—
3.	Формула, примененная для вычисления предельной погрешности определения площади земельного участка, с подставленными значениями и итоговые (вычисленные) значения ( $\Delta P$ ), м <sup>2</sup>	—
4.	Площадь земельного участка согласно сведениям Единого государственного реестра недвижимости ( $P_{\text{кад}}$ ), м <sup>2</sup>	450
5.	Оценка расхождения $P$ и $P_{\text{кад}}$ ( $P - P_{\text{кад}}$ ), м <sup>2</sup>	19
6.	Предельный минимальный и максимальный размеры земельного участка ( $P_{\text{мин}}$ и $P_{\text{макс}}$ ), м <sup>2</sup>	—
7.	Кадастровый или иной государственный учетный номер (инвентарный) здания, сооружения, объекта незавершенного строительства, расположенного на земельном участке	—
8.	Вид (виды) разрешенного использования	под индивидуальное жилищное строительство
8.1.	Дополнительные сведения об использовании земельного участка	—

## КАРТА-ПЛАН ТЕРРИТОРИИ

Сведения об уточняемых земельных участках, необходимые для исправления реестровых ошибок  
в сведениях о местоположении их границ

1	2	3
9.	Сведения о земельных участках (землях общего пользования, территории общего пользования), посредством которых обеспечивается доступ	—
10.	Иные сведения	—

## 4. Пояснения к сведениям об уточняемом земельном участке с кадастровым номером 05:47:000047:7 :

1.	—
----	---

## 1. Сведения о характерных точках границ уточняемого земельного участка с кадастровым номером 05:47:000047:8

## Система координат МСК-05

Зона № 1

Обозначение характерных точек границ	Координаты, м				Метод определения координат	Формулы, примененные для расчета средней квадратической погрешности определения координат характерных точек границ (M <sub>t</sub> ), с подставленными в такие формулы значениями и итоговые (вычисленные) значения M <sub>t</sub> , м	Описание закрепления точки
	содержатся в Едином государственном реестре недвижимости		определены в результате выполнения комплексных кадастровых работ				
	X	Y	X	Y			
1	2	3	4	5	6	7	8
348	121098,64	408661,33	121098,64	408661,33	—	—	—
352	121084,83	408687,95	—	—	—	—	—
353	121071,88	408680,30	—	—	—	—	—
351	121085,69	408653,69	—	—	—	—	—
н204У	—	—	121084,08	408687,66	—	—	—
н205У	—	—	121071,94	408679,20	—	—	—
н206У	—	—	121086,60	408652,42	—	—	—
348	121098,64	408661,33	121098,64	408661,33	—	—	—

## 2. Сведения о частях границ уточняемого земельного участка с кадастровым номером 05:47:000047:8

Обозначение части границ		Горизонтальное проложение (S), м	Описание прохождения части границ	Сведения о согласовании местоположения границ(согласовано/спорное)
от т.	до т.			
1	2	3	4	5
348	н204У	30,09	—	согласовано
н204У	н205У	14,80	—	согласовано
н205У	н206У	30,53	—	согласовано

## КАРТА-ПЛАН ТЕРРИТОРИИ

Сведения об уточняемых земельных участках, необходимые для исправления реестровых ошибок  
в сведениях о местоположении их границ

н206У

348

14,98

—

согласовано

## 3. Характеристики уточняемого земельного участка с кадастровым номером 05:47:000047:8

№ п/п	Наименование характеристик земельного участка	Значение характеристики
1	2	3
1.	Адрес земельного участка	—
1.1.	Сведения о местоположении земельного участка (при отсутствии адреса) в структурированном в соответствии с федеральной информационной адресной системой виде	Респ. Дагестан, г. Дагестанские Огни, ул. Луговая, дом 9
1.2.	Дополнительные сведения о местоположении земельного участка	—
2.	Площадь земельного участка $\pm$ величина погрешности определения(вычисления) площади ( $P \pm \Delta P$ ), м <sup>2</sup>	448 $\pm$ —
3.	Формула, примененная для вычисления предельной погрешности определения площади земельного участка, с подставленными значениями и итоговые (вычисленные) значения ( $\Delta P$ ), м <sup>2</sup>	—
4.	Площадь земельного участка согласно сведениям Единого государственного реестра недвижимости ( $P_{\text{кад}}$ ), м <sup>2</sup>	450
5.	Оценка расхождения $P$ и $P_{\text{кад}}$ ( $P - P_{\text{кад}}$ ), м <sup>2</sup>	-2
6.	Предельный минимальный и максимальный размеры земельного участка ( $P_{\text{мин}}$ и $P_{\text{макс}}$ ), м <sup>2</sup>	—
7.	Кадастровый или иной государственный учетный номер (инвентарный) здания, сооружения, объекта незавершенного строительства, расположенного на земельном участке	—
8.	Вид (виды) разрешенного использования	Земельные участки под индивидуальное жилищное строительство
8.1.	Дополнительные сведения об использовании земельного участка	—
9.	Сведения о земельных участках (землях общего пользования, территории общего пользования), посредством которых обеспечивается доступ	—
10.	Иные сведения	—

## 4. Пояснения к сведениям об уточняемом земельном участке с кадастровым номером 05:47:000047:8 :

1. —

## 1. Сведения о характерных точках границ уточняемого земельного участка с кадастровым номером 05:47:000047:15

Система координат МСК-05

Зона № 1

## КАРТА-ПЛАН ТЕРРИТОРИИ

Сведения об уточняемых земельных участках, необходимые для исправления реестровых ошибок  
в сведениях о местоположении их границ

Обозначение характерных точек границ	Координаты, м				Метод определения координат	Формулы, примененные для расчета средней квадратической погрешности определения координат характерных точек границ (М <sub>т</sub> ), с подставленными в такие формулы значениями и итоговые (вычисленные) значения М <sub>т</sub> , м	Описание закрепления точки
	содержатся в Едином государственном реестре недвижимости		определены в результате выполнения комплексных кадастровых работ				
	X	Y	X	Y			
1	2	3	4	5	6	7	8
н198У	—	—	121135,67	408719,84	—	—	—
н219У	—	—	121121,73	408746,82	—	—	—
н220У	—	—	121108,17	408738,49	—	—	—
н199У	—	—	121121,71	408711,04	—	—	—
н198У	—	—	121135,67	408719,84	—	—	—
339	121136,51	408718,24	—	—	—	—	—
370	121122,69	408744,77	—	—	—	—	—
371	121109,69	408737,18	—	—	—	—	—
340	121123,51	408710,65	—	—	—	—	—

## 2. Сведения о частях границ уточняемого земельного участка с кадастровым номером 05:47:000047:15

Обозначение части границ		Горизонтальное проложение (S), м	Описание прохождения части границ	Сведения о согласовании местоположения границ(согласовано/спорное)
от т.	до т.			
1	2	3	4	5
н198У	н219У	30,37	—	согласовано
н219У	н220У	15,91	—	согласовано
н220У	н199У	30,61	—	согласовано
н199У	н198У	16,50	—	согласовано

## 3. Характеристики уточняемого земельного участка с кадастровым номером 05:47:000047:15

№ п/п	Наименование характеристик земельного участка	Значение характеристики
1	2	3
1.	Адрес земельного участка	—
1.1.	Сведения о местоположении земельного участка (при отсутствии адреса) в структурированном в соответствии с федеральной информационной	Респ. Дагестан, г. Дагестанские Огни, ул. Берёзовая, дом 2



## КАРТА-ПЛАН ТЕРРИТОРИИ

Сведения об уточняемых земельных участках, необходимые для исправления реестровых ошибок  
в сведениях о местоположении их границ

1	2	3
	адресной системой виде	
1.2.	Дополнительные сведения о местоположении земельного участка	—
2.	Площадь земельного участка $\pm$ величина погрешности определения(вычисления) площади ( $P \pm \Delta P$ ), м <sup>2</sup>	492 $\pm$ —
3.	Формула, примененная для вычисления предельной погрешности определения площади земельного участка, с подставленными значениями и итоговые (вычисленные) значения ( $\Delta P$ ), м <sup>2</sup>	—
4.	Площадь земельного участка согласно сведениям Единого государственного реестра недвижимости ( $P_{\text{кад}}$ ), м <sup>2</sup>	450
5.	Оценка расхождения $P$ и $P_{\text{кад}}$ ( $P - P_{\text{кад}}$ ), м <sup>2</sup>	42
6.	Предельный минимальный и максимальный размеры земельного участка ( $P_{\text{мин}}$ и $P_{\text{макс}}$ ), м <sup>2</sup>	—
7.	Кадастровый или иной государственный учетный номер (инвентарный) здания, сооружения, объекта незавершенного строительства, расположенного на земельном участке	—
8.	Вид (виды) разрешенного использования	Земельные участки под индивидуальное жилищное строительство
8.1.	Дополнительные сведения об использовании земельного участка	—
9.	Сведения о земельных участках (землях общего пользования, территории общего пользования), посредством которых обеспечивается доступ	—
10.	Иные сведения	—

## 4. Пояснения к сведениям об уточняемом земельном участке с кадастровым номером 05:47:000047:15 :

1.	—
----	---

## 1. Сведения о характерных точках границ уточняемого земельного участка с кадастровым номером 05:47:000047:18

## Система координат МСК-05

## Зона № 1

Обозначение характерных точек границ	Координаты, м				Метод определения координат	Формулы, примененные для расчета средней квадратической погрешности определения координат характерных точек границ (M <sub>t</sub> ), с подставленными в такие формулы значениями и итоговые (вычисленные) значения M <sub>t</sub> , м	Описание закрепления точки
	содержатся в Едином государственном реестре недвижимости		определены в результате выполнения комплексных кадастровых работ				
	X	Y	X	Y			

## КАРТА-ПЛАН ТЕРРИТОРИИ

Сведения об уточняемых земельных участках, необходимые для исправления реестровых ошибок  
в сведениях о местоположении их границ

1	2	3	4	5	6	7	8
409	—	—	121013,81	408694,40	—	—	—
410	—	—	121000,31	408721,59	—	—	—
н232У	—	—	120985,89	408713,09	—	—	—
н233У	—	—	120999,90	408686,76	—	—	—
409	—	—	121013,81	408694,40	—	—	—
412	121013,53	408694,72	—	—	—	—	—
413	120999,56	408721,29	—	—	—	—	—
414	120986,66	408713,54	—	—	—	—	—
415	121000,67	408687,02	—	—	—	—	—

## 2. Сведения о частях границ уточняемого земельного участка с кадастровым номером 05:47:000047:18

Обозначение части границ		Горизонтальное проложение (S), м	Описание прохождения части границ	Сведения о согласовании местоположения границ(согласовано/спорное)
от т.	до т.			
1	2	3	4	5
409	410	30,36	—	согласовано
410	н232У	16,74	—	согласовано
н232У	н233У	29,83	—	согласовано
н233У	409	15,87	—	согласовано

## 3. Характеристики уточняемого земельного участка с кадастровым номером 05:47:000047:18

№ п/п	Наименование характеристик земельного участка	Значение характеристики
1	2	3
1.	Адрес земельного участка	—
1.1.	Сведения о местоположении земельного участка (при отсутствии адреса) в структурированном в соответствии с федеральной информационной адресной системой виде	Респ. Дагестан, г. Дагестанские Огни, ул. Берёзовая, дом 17
1.2.	Дополнительные сведения о местоположении земельного участка	—
2.	Площадь земельного участка ± величина погрешности определения(вычисления) площади ( $P \pm \Delta P$ ), м <sup>2</sup>	490±—
3.	Формула, примененная для вычисления предельной погрешности определения площади земельного участка, с подставленными значениями и итоговые (вычисленные) значения ( $\Delta P$ ), м <sup>2</sup>	—
4.	Площадь земельного участка согласно сведениям Единого	449

## КАРТА-ПЛАН ТЕРРИТОРИИ

Сведения об уточняемых земельных участках, необходимые для исправления реестровых ошибок  
в сведениях о местоположении их границ

1	2	3
	государственного реестра недвижимости (Ркад), м <sup>2</sup>	
5.	Оценка расхождения Р и Ркад (Р – Ркад), м <sup>2</sup>	41
6.	Предельный минимальный и максимальный размеры земельного участка (Рмин и Рмакс), м <sup>2</sup>	—
7.	Кадастровый или иной государственный учетный номер (инвентарный) здания, сооружения, объекта незавершенного строительства, расположенного на земельном участке	—
8.	Вид (виды) разрешенного использования	Земельные участки под индивидуальное жилищное строительство
8.1.	Дополнительные сведения об использовании земельного участка	—
9.	Сведения о земельных участках (землях общего пользования, территории общего пользования), посредством которых обеспечивается доступ	—
10.	Иные сведения	—

## 4. Пояснения к сведениям об уточняемом земельном участке с кадастровым номером 05:47:000047:18 :

1.	—
----	---

## 1. Сведения о характерных точках границ уточняемого земельного участка с кадастровым номером 05:47:000047:19

## Система координат МСК-05

Зона № 1

Обозначение характерных точек границ	Координаты, м				Метод определения координат	Формулы, примененные для расчета средней квадратической погрешности определения координат характерных точек границ (M <sub>i</sub> ), с подставленными в такие формулы значениями и итоговые (вычисленные) значения M <sub>i</sub> , м	Описание закрепления точки
	содержатся в Едином государственном реестре недвижимости		определены в результате выполнения комплексных кадастровых работ				
	X	Y	X	Y			
1	2	3	4	5	6	7	8
н209У	—	—	121060,51	408637,31	—	—	—
н207У	—	—	121074,01	408644,83	—	—	—
н208У	—	—	121058,84	408671,62	—	—	—
н210У	—	—	121046,16	408664,27	—	—	—
н209У	—	—	121060,51	408637,31	—	—	—
354	121072,69	408646,20	—	—	—	—	—

## КАРТА-ПЛАН ТЕРРИТОРИИ

Сведения об уточняемых земельных участках, необходимые для исправления реестровых ошибок  
в сведениях о местоположении их границ

355	121058,81	408672,83	—	—	—	—	—
357	121045,85	408665,23	—	—	—	—	—
358	121059,72	408638,62	—	—	—	—	—

## 2. Сведения о частях границ уточняемого земельного участка с кадастровым номером 05:47:000047:19

Обозначение части границ		Горизонтальное проложение (S), м	Описание прохождения части границ	Сведения о согласовании местоположения границ(согласовано/спорное)
от т.	до т.			
1	2	3	4	5
н209У	н207У	15,45	—	согласовано
н207У	н208У	30,79	—	согласовано
н208У	н210У	14,66	—	согласовано
н210У	н209У	30,54	—	согласовано

## 3. Характеристики уточняемого земельного участка с кадастровым номером 05:47:000047:19

№ п/п	Наименование характеристик земельного участка	Значение характеристики
1	2	3
1.	Адрес земельного участка	—
1.1.	Сведения о местоположении земельного участка (при отсутствии адреса) в структурированном в соответствии с федеральной информационной адресной системой виде	Респ. Дагестан, г. Дагестанские Огни, ул. Луговая, дом 13
1.2.	Дополнительные сведения о местоположении земельного участка	—
2.	Площадь земельного участка ± величина погрешности определения(вычисления) площади ( $P \pm \Delta P$ ), м <sup>2</sup>	462±—
3.	Формула, примененная для вычисления предельной погрешности определения площади земельного участка, с подставленными значениями и итоговые (вычисленные) значения ( $\Delta P$ ), м <sup>2</sup>	—
4.	Площадь земельного участка согласно сведениям Единого государственного реестра недвижимости (Ркад), м <sup>2</sup>	445
5.	Оценка расхождения Р и Ркад ( $P - P_{кад}$ ), м <sup>2</sup>	17
6.	Предельный минимальный и максимальный размеры земельного участка (Рмин и Рмакс), м <sup>2</sup>	—
7.	Кадастровый или иной государственный учетный номер (инвентарный) здания, сооружения, объекта незавершенного строительства, расположенного на земельном участке	—

## КАРТА-ПЛАН ТЕРРИТОРИИ

Сведения об уточняемых земельных участках, необходимые для исправления реестровых ошибок  
в сведениях о местоположении их границ

1	2	3
8.	Вид (виды) разрешенного использования	Земельные участки под индивидуальное жилищное строительство
8.1.	Дополнительные сведения об использовании земельного участка	—
9.	Сведения о земельных участках (землях общего пользования, территории общего пользования), посредством которых обеспечивается доступ	—
10.	Иные сведения	—

## 4. Пояснения к сведениям об уточняемом земельном участке с кадастровым номером 05:47:000047:19 :

1.	—
----	---

## 1. Сведения о характерных точках границ уточняемого земельного участка с кадастровым номером 05:47:000047:21

## Система координат МСК-05

Зона № 1

Обозначение характерных точек границ	Координаты, м				Метод определения координат	Формулы, примененные для расчета средней квадратической погрешности определения координат характерных точек границ (M <sub>i</sub> ), с подставленными в такие формулы значениями и итоговые (вычисленные) значения M <sub>i</sub> , м	Описание закрепления точки
	содержатся в Едином государственном реестре недвижимости		определены в результате выполнения комплексных кадастровых работ				
	X	Y	X	Y			
1	2	3	4	5	6	7	8
398	121065,72	408725,42	121065,72	408725,42	—	—	—
397	121052,14	408752,18	121052,14	408752,18	—	—	—
400	121039,13	408744,69	121039,13	408744,69	—	—	—
399	121052,76	408717,87	121052,76	408717,87	—	—	—
398	121065,72	408725,42	121065,72	408725,42	—	—	—

## 2. Сведения о частях границ уточняемого земельного участка с кадастровым номером 05:47:000047:21

Обозначение части границ		Горизонтальное проложение (S), м	Описание прохождения части границ	Сведения о согласовании местоположения границ(согласовано/спорное)
от т.	до т.			
1	2	3	4	5
398	397	30,01	—	—
397	400	15,01	—	согласовано
400	399	30,08	—	согласовано
399	398	15,00	—	—

## КАРТА-ПЛАН ТЕРРИТОРИИ

Сведения об уточняемых земельных участках, необходимые для исправления реестровых ошибок  
в сведениях о местоположении их границ

## 3. Характеристики уточняемого земельного участка с кадастровым номером 05:47:000047:21

№ п/п	Наименование характеристик земельного участка	Значение характеристики
1	2	3
1.	Адрес земельного участка	—
1.1.	Сведения о местоположении земельного участка (при отсутствии адреса) в структурированном в соответствии с федеральной информационной адресной системой виде	Респ. Дагестан, г. Дагестанские Огни, ул. Берёзовая, дом 9
1.2.	Дополнительные сведения о местоположении земельного участка	—
2.	Площадь земельного участка $\pm$ величина погрешности определения(вычисления) площади ( $P \pm \Delta P$ ), м <sup>2</sup>	450 $\pm$ —
3.	Формула, примененная для вычисления предельной погрешности определения площади земельного участка, с подставленными значениями и итоговые (вычисленные) значения ( $\Delta P$ ), м <sup>2</sup>	—
4.	Площадь земельного участка согласно сведениям Единого государственного реестра недвижимости ( $P_{\text{кад}}$ ), м <sup>2</sup>	450
5.	Оценка расхождения $P$ и $P_{\text{кад}}$ ( $P - P_{\text{кад}}$ ), м <sup>2</sup>	0
6.	Предельный минимальный и максимальный размеры земельного участка ( $P_{\text{мин}}$ и $P_{\text{макс}}$ ), м <sup>2</sup>	—
7.	Кадастровый или иной государственный учетный номер (инвентарный) здания, сооружения, объекта незавершенного строительства, расположенного на земельном участке	—
8.	Вид (виды) разрешенного использования	под индивидуальное жилищное строительство
8.1.	Дополнительные сведения об использовании земельного участка	—
9.	Сведения о земельных участках (землях общего пользования, территории общего пользования), посредством которых обеспечивается доступ	—
10.	Иные сведения	—

## 4. Пояснения к сведениям об уточняемом земельном участке с кадастровым номером 05:47:000047:21 :

1.	—
----	---

## 1. Сведения о характерных точках границ уточняемого земельного участка с кадастровым номером 05:47:000047:22

Система координат МСК-05

Зона № 1

## КАРТА-ПЛАН ТЕРРИТОРИИ

Сведения об уточняемых земельных участках, необходимые для исправления реестровых ошибок  
в сведениях о местоположении их границ

Обозначение характерных точек границ	Координаты, м				Метод определения координат	Формулы, примененные для расчета средней квадратической погрешности определения координат характерных точек границ (M <sub>t</sub> ), с подставленными в такие формулы значениями и итоговые (вычисленные) значения M <sub>t</sub> , м	Описание закрепления точки
	содержатся в Едином государственном реестре недвижимости		определены в результате выполнения комплексных кадастровых работ				
	X	Y	X	Y			
1	2	3	4	5	6	7	8
н168У	—	—	121153,16	408525,36	—	—	—
273	121138,23	408552,39	121138,23	408552,39	—	—	—
276	121125,27	408544,81	—	—	—	—	—
274	121139,10	408518,18	—	—	—	—	—
275	121152,10	408525,77	—	—	—	—	—
н169У	—	—	121124,50	408543,98	—	—	—
н170У	—	—	121139,75	408517,73	—	—	—
н168У	—	—	121153,16	408525,36	—	—	—

## 2. Сведения о частях границ уточняемого земельного участка с кадастровым номером 05:47:000047:22

Обозначение части границ		Горизонтальное проложение (S), м	Описание прохождения части границ	Сведения о согласовании местоположения границ(согласовано/спорное)
от т.	до т.			
1	2	3	4	5
н168У	273	30,88	—	согласовано
273	н169У	16,10	—	согласовано
н169У	н170У	30,36	—	согласовано
н170У	н168У	15,43	—	согласовано

## 3. Характеристики уточняемого земельного участка с кадастровым номером 05:47:000047:22

№ п/п	Наименование характеристик земельного участка	Значение характеристики
1	2	3
1.	Адрес земельного участка	Респ. Дагестан, г. Дагестанские Огни, ул. Виноградная, дом 11
1.1.	Сведения о местоположении земельного участка (при отсутствии адреса) в структурированном в соответствии с федеральной информационной адресной системой виде	—

## КАРТА-ПЛАН ТЕРРИТОРИИ

Сведения об уточняемых земельных участках, необходимые для исправления реестровых ошибок  
в сведениях о местоположении их границ

1	2	3
1.2.	Дополнительные сведения о местоположении земельного участка	—
2.	Площадь земельного участка $\pm$ величина погрешности определения(вычисления) площади ( $P \pm \Delta P$ ), м <sup>2</sup>	483 $\pm$ —
3.	Формула, примененная для вычисления предельной погрешности определения площади земельного участка, с подставленными значениями и итоговые (вычисленные) значения ( $\Delta P$ ), м <sup>2</sup>	—
4.	Площадь земельного участка согласно сведениям Единого государственного реестра недвижимости ( $P_{\text{кад}}$ ), м <sup>2</sup>	450
5.	Оценка расхождения $P$ и $P_{\text{кад}}$ ( $P - P_{\text{кад}}$ ), м <sup>2</sup>	33
6.	Предельный минимальный и максимальный размеры земельного участка ( $P_{\text{мин}}$ и $P_{\text{макс}}$ ), м <sup>2</sup>	—
7.	Кадастровый или иной государственный учетный номер (инвентарный) здания, сооружения, объекта незавершенного строительства, расположенного на земельном участке	—
8.	Вид (виды) разрешенного использования	Под жилую застройку Индивидуальную
8.1.	Дополнительные сведения об использовании земельного участка	—
9.	Сведения о земельных участках (землях общего пользования, территории общего пользования), посредством которых обеспечивается доступ	—
10.	Иные сведения	—

## 4. Пояснения к сведениям об уточняемом земельном участке с кадастровым номером 05:47:000047:22 :

1.	—
----	---

## 1. Сведения о характерных точках границ уточняемого земельного участка с кадастровым номером 05:47:000047:25

Система координат МСК-05

Зона № 1

Обозначение характерных точек границ	Координаты, м				Метод определения координат	Формулы, примененные для расчета средней квадратической погрешности определения координат характерных точек границ (M <sub>t</sub> ), с подставленными в такие формулы значениями и итоговые (вычисленные) значения M <sub>t</sub> , м	Описание закрепления точки
	содержатся в Едином государственном реестре недвижимости		определены в результате выполнения комплексных кадастровых работ				
	X	Y	X	Y			
1	2	3	4	5	6	7	8



## КАРТА-ПЛАН ТЕРРИТОРИИ

Сведения об уточняемых земельных участках, необходимые для исправления реестровых ошибок  
в сведениях о местоположении их границ

н17У	—	—	121313,16	408117,22	—	—	—
н18У	—	—	121298,76	408142,27	—	—	—
23	—	—	121287,68	408136,21	—	—	—
н19У	—	—	121284,89	408134,51	—	—	—
н20У	—	—	121299,34	408109,53	—	—	—
н17У	—	—	121313,16	408117,22	—	—	—
21	121303,12	408110,89	—	—	—	—	—
18	121316,42	408117,68	—	—	—	—	—
19	121301,40	408143,86	—	—	—	—	—
22	121288,29	408136,56	—	—	—	—	—

## 2. Сведения о частях границ уточняемого земельного участка с кадастровым номером 05:47:000047:25

Обозначение части границ		Горизонтальное проложение (S), м	Описание прохождения части границ	Сведения о согласовании местоположения границ(согласовано/спорное)
от т.	до т.			
1	2	3	4	5
н17У	н18У	28,89	—	согласовано
н18У	23	12,63	—	согласовано
23	н19У	3,27	—	согласовано
н19У	н20У	28,86	—	согласовано
н20У	н17У	15,82	—	согласовано

## 3. Характеристики уточняемого земельного участка с кадастровым номером 05:47:000047:25

№ п/п	Наименование характеристик земельного участка	Значение характеристики
1	2	3
1.	Адрес земельного участка	Респ. Дагестан, г. Дагестанские Огни, ул. Восточная, дом 11
1.1.	Сведения о местоположении земельного участка (при отсутствии адреса) в структурированном в соответствии с федеральной информационной адресной системой виде	—
1.2.	Дополнительные сведения о местоположении земельного участка	—
2.	Площадь земельного участка ± величина погрешности определения(вычисления) площади ( $P \pm \Delta P$ ), м <sup>2</sup>	459±—
3.	Формула, примененная для вычисления предельной погрешности определения площади земельного участка, с подставленными значениями и итоговые (вычисленные) значения ( $\Delta P$ ), м2	—

## КАРТА-ПЛАН ТЕРРИТОРИИ

Сведения об уточняемых земельных участках, необходимые для исправления реестровых ошибок  
в сведениях о местоположении их границ

1	2	3
4.	Площадь земельного участка согласно сведениям Единого государственного реестра недвижимости (Ркад), м <sup>2</sup>	448
5.	Оценка расхождения Р и Ркад (Р – Ркад), м <sup>2</sup>	11
6.	Предельный минимальный и максимальный размеры земельного участка (Рмин и Рмакс), м <sup>2</sup>	—
7.	Кадастровый или иной государственный учетный номер (инвентарный) здания, сооружения, объекта незавершенного строительства, расположенного на земельном участке	—
8.	Вид (виды) разрешенного использования	Земельные участки под индивидуальное жилищное строительство
8.1.	Дополнительные сведения об использовании земельного участка	—
9.	Сведения о земельных участках (землях общего пользования, территории общего пользования), посредством которых обеспечивается доступ	—
10.	Иные сведения	—

## 4. Пояснения к сведениям об уточняемом земельном участке с кадастровым номером 05:47:000047:25 :

1.	—
----	---

## 1. Сведения о характерных точках границ уточняемого земельного участка с кадастровым номером 05:47:000047:26

Система координат МСК-05

Зона № 1

Обозначение характерных точек границ	Координаты, м				Метод определения координат	Формулы, примененные для расчета средней квадратической погрешности определения координат характерных точек границ (М <sub>t</sub> ), с подставленными в такие формулы значениями и итоговые (вычисленные) значения М <sub>t</sub> , м	Описание закрепления точки
	содержатся в Едином государственном реестре недвижимости		определены в результате выполнения комплексных кадастровых работ				
	X	Y	X	Y			
1	2	3	4	5	6	7	8
н51У	—	—	121259,68	408169,24	—	—	—
н48У	—	—	121272,95	408176,13	—	—	—
н50У	—	—	121258,78	408203,47	—	—	—
н52У	—	—	121249,94	408198,38	—	—	—
н53У	—	—	121245,11	408196,03	—	—	—

## КАРТА-ПЛАН ТЕРРИТОРИИ

**Сведения об уточняемых земельных участках, необходимые для исправления реестровых ошибок  
в сведениях о местоположении их границ**

н51У	—	—	121259,68	408169,24	—	—	—
59	121273,00	408175,83	—	—	—	—	—
60	121258,01	408201,98	—	—	—	—	—
62	121253,37	408199,30	—	—	—	—	—
63	121245,00	408194,47	—	—	—	—	—
64	121259,99	408168,52	—	—	—	—	—

**2. Сведения о частях границ уточняемого земельного участка с кадастровым номером 05:47:000047:26**

Обозначение части границ		Горизонтальное проложение (S), м	Описание прохождения части границ	Сведения о согласовании местоположения границ(согласовано/спорное)
от т.	до т.			
1	2	3	4	5
н51У	н48У	14,95	—	согласовано
н48У	н50У	30,79	—	согласовано
н50У	н52У	10,20	—	согласовано
н52У	н53У	5,37	—	согласовано
н53У	н51У	30,50	—	согласовано

**3. Характеристики уточняемого земельного участка с кадастровым номером 05:47:000047:26**

№ п/п	Наименование характеристик земельного участка	Значение характеристики
1	2	3
1.	Адрес земельного участка	Респ. Дагестан, г. Дагестанские Огни, ул. Сиреневая, дом 11
1.1.	Сведения о местоположении земельного участка (при отсутствии адреса) в структурированном в соответствии с федеральной информационной адресной системой виде	—
1.2.	Дополнительные сведения о местоположении земельного участка	—
2.	Площадь земельного участка ± величина погрешности определения(вычисления) площади ( $P \pm \Delta P$ ), м <sup>2</sup>	466±—
3.	Формула, примененная для вычисления предельной погрешности определения площади земельного участка, с подставленными значениями и итоговые (вычисленные) значения ( $\Delta P$ ), м <sup>2</sup>	—
4.	Площадь земельного участка согласно сведениям Единого государственного реестра недвижимости ( $P_{\text{кад}}$ ), м <sup>2</sup>	450
5.	Оценка расхождения $P$ и $P_{\text{кад}}$ ( $P - P_{\text{кад}}$ ), м <sup>2</sup>	16
6.	Предельный минимальный и максимальный размеры земельного участка	—

## КАРТА-ПЛАН ТЕРРИТОРИИ

Сведения об уточняемых земельных участках, необходимые для исправления реестровых ошибок  
в сведениях о местоположении их границ

1	2	3
	(Рмин и Рмакс), м <sup>2</sup>	
7.	Кадастровый или иной государственный учетный номер (инвентарный) здания, сооружения, объекта незавершенного строительства, расположенного на земельном участке	—
8.	Вид (виды) разрешенного использования	Земельные участки под индивидуальное жилищное строительство
8.1.	Дополнительные сведения об использовании земельного участка	—
9.	Сведения о земельных участках (землях общего пользования, территории общего пользования), посредством которых обеспечивается доступ	—
10.	Иные сведения	—

## 4. Пояснения к сведениям об уточняемом земельном участке с кадастровым номером 05:47:000047:26 :

1.	—
----	---

## 1. Сведения о характерных точках границ уточняемого земельного участка с кадастровым номером 05:47:000047:27

Система координат МСК-05					Зона № 1		
Обозначение характерных точек границ	Координаты, м				Метод определения координат	Формулы, примененные для расчета средней квадратической погрешности определения координат характерных точек границ (М <sub>г</sub> ), с подставленными в такие формулы значениями и итоговые (вычисленные) значения М <sub>г</sub> , м	Описание закрепления точки
	содержатся в Едином государственном реестре недвижимости		определены в результате выполнения комплексных кадастровых работ				
	X	Y	X	Y			
1	2	3	4	5	6	7	8
216	121211,36	408477,30	121211,36	408477,30	—	—	—
217	121197,52	408503,95	—	—	—	—	—
218	121184,32	408497,08	—	—	—	—	—
219	121197,89	408470,36	—	—	—	—	—
н147У	—	—	121196,64	408503,60	—	—	—
н148У	—	—	121183,97	408495,76	—	—	—
220	—	—	121198,24	408469,53	—	—	—
216	121211,36	408477,30	121211,36	408477,30	—	—	—

## КАРТА-ПЛАН ТЕРРИТОРИИ

Сведения об уточняемых земельных участках, необходимые для исправления реестровых ошибок  
в сведениях о местоположении их границ

## 2. Сведения о частях границ уточняемого земельного участка с кадастровым номером 05:47:000047:27

Обозначение части границ		Горизонтальное проложение (S), м	Описание прохождения части границ	Сведения о согласовании местоположения границ(согласовано/спорное)
от т.	до т.			
1	2	3	4	5
216	н147У	30,14	—	согласовано
н147У	н148У	14,90	—	согласовано
н148У	220	29,86	—	согласовано
220	216	15,25	—	согласовано

## 3. Характеристики уточняемого земельного участка с кадастровым номером 05:47:000047:27

№ п/п	Наименование характеристик земельного участка	Значение характеристики
1	2	3
1.	Адрес земельного участка	—
1.1.	Сведения о местоположении земельного участка (при отсутствии адреса) в структурированном в соответствии с федеральной информационной адресной системой виде	Респ. Дагестан, г. Дагестанские Огни, ул. Вишнёвая, дом 7
1.2.	Дополнительные сведения о местоположении земельного участка	—
2.	Площадь земельного участка ± величина погрешности определения(вычисления) площади ( $P \pm \Delta P$ ), м <sup>2</sup>	452±—
3.	Формула, примененная для вычисления предельной погрешности определения площади земельного участка, с подставленными значениями и итоговые (вычисленные) значения ( $\Delta P$ ), м <sup>2</sup>	—
4.	Площадь земельного участка согласно сведениям Единого государственного реестра недвижимости ( $P_{\text{кад}}$ ), м <sup>2</sup>	449
5.	Оценка расхождения $P$ и $P_{\text{кад}}$ ( $P - P_{\text{кад}}$ ), м <sup>2</sup>	3
6.	Предельный минимальный и максимальный размеры земельного участка ( $P_{\text{мин}}$ и $P_{\text{макс}}$ ), м <sup>2</sup>	—
7.	Кадастровый или иной государственный учетный номер (инвентарный) здания, сооружения, объекта незавершенного строительства, расположенного на земельном участке	—
8.	Вид (виды) разрешенного использования	Под жилую застройку Индивидуальную
8.1.	Дополнительные сведения об использовании земельного участка	—
9.	Сведения о земельных участках (землях общего пользования, территории	—

## КАРТА-ПЛАН ТЕРРИТОРИИ

Сведения об уточняемых земельных участках, необходимые для исправления реестровых ошибок  
в сведениях о местоположении их границ

1	2	3
	общего пользования), посредством которых обеспечивается доступ	
10.	Иные сведения	—

## 4. Пояснения к сведениям об уточняемом земельном участке с кадастровым номером 05:47:000047:27 :

1.	—
----	---

## 1. Сведения о характерных точках границ уточняемого земельного участка с кадастровым номером 05:47:000047:28

Система координат МСК-05

Зона № 1

Обозначение характерных точек границ	Координаты, м				Метод определения координат	Формулы, примененные для расчета средней квадратической погрешности определения координат характерных точек границ (М <sub>t</sub> ), с подставленными в такие формулы значениями и итоговые (вычисленные) значения М <sub>t</sub> , м	Описание закрепления точки
	содержатся в Едином государственном реестре недвижимости		определены в результате выполнения комплексных кадастровых работ				
	X	Y	X	Y			
1	2	3	4	5	6	7	8
н70У	—	—	121348,94	408305,14	—	—	—
н71У	—	—	121350,49	408308,39	—	—	—
н72У	—	—	121336,64	408335,38	—	—	—
н73У	—	—	121323,07	408327,80	—	—	—
н308У	—	—	121333,56	408308,74	—	—	—
н307У	—	—	121335,66	408309,84	—	—	—
н306У	—	—	121340,69	408300,50	—	—	—
н70У	—	—	121348,94	408305,14	—	—	—
89	121335,20	408335,31	—	—	—	—	—
92	121322,34	408327,63	—	—	—	—	—
91	121337,82	408301,86	—	—	—	—	—
90	121350,68	408309,60	—	—	—	—	—

## 2. Сведения о частях границ уточняемого земельного участка с кадастровым номером 05:47:000047:28

Обозначение части границ		Горизонтальное проложение (S), м	Описание прохождения части границ	Сведения о согласовании местоположения границ(согласовано/спорное)
от т.	до т.			

## КАРТА-ПЛАН ТЕРРИТОРИИ

Сведения об уточняемых земельных участках, необходимые для исправления реестровых ошибок  
в сведениях о местоположении их границ

1	2	3	4	5
н70У	н71У	3,60	—	согласовано
н71У	н72У	30,34	—	согласовано
н72У	н73У	15,54	—	согласовано
н73У	н308У	21,76	—	согласовано
н308У	н307У	2,37	—	согласовано
н307У	н306У	10,61	—	согласовано
н306У	н70У	9,47	—	согласовано

## 3. Характеристики уточняемого земельного участка с кадастровым номером 05:47:000047:28

№ п/п	Наименование характеристик земельного участка	Значение характеристики
1	2	3
1.	Адрес земельного участка	—
1.1.	Сведения о местоположении земельного участка (при отсутствии адреса) в структурированном в соответствии с федеральной информационной адресной системой виде	Респ. Дагестан, г. Дагестанские Огни, ул. Цветочная, дом 3
1.2.	Дополнительные сведения о местоположении земельного участка	—
2.	Площадь земельного участка $\pm$ величина погрешности определения(вычисления) площади ( $P \pm \Delta P$ ), м <sup>2</sup>	461 $\pm$ —
3.	Формула, примененная для вычисления предельной погрешности определения площади земельного участка, с подставленными значениями и итоговые (вычисленные) значения ( $\Delta P$ ), м <sup>2</sup>	—
4.	Площадь земельного участка согласно сведениям Единого государственного реестра недвижимости ( $P_{\text{кад}}$ ), м <sup>2</sup>	451
5.	Оценка расхождения $P$ и $P_{\text{кад}}$ ( $P - P_{\text{кад}}$ ), м <sup>2</sup>	10
6.	Предельный минимальный и максимальный размеры земельного участка ( $P_{\text{мин}}$ и $P_{\text{макс}}$ ), м <sup>2</sup>	—
7.	Кадастровый или иной государственный учетный номер (инвентарный) здания, сооружения, объекта незавершенного строительства, расположенного на земельном участке	—
8.	Вид (виды) разрешенного использования	Земельные участки под индивидуальное жилищное строительство
8.1.	Дополнительные сведения об использовании земельного участка	—
9.	Сведения о земельных участках (землях общего пользования, территории общего пользования), посредством которых обеспечивается доступ	—

## КАРТА-ПЛАН ТЕРРИТОРИИ

Сведения об уточняемых земельных участках, необходимые для исправления реестровых ошибок  
в сведениях о местоположении их границ

<b>1</b>	<b>2</b>	<b>3</b>
10.	Иные сведения	—

## 4. Пояснения к сведениям об уточняемом земельном участке с кадастровым номером 05:47:000047:28 :

1.	—
----	---

## 1. Сведения о характерных точках границ уточняемого земельного участка с кадастровым номером 05:47:000047:30

Система координат МСК-05

Зона № 1

Обозначение характерных точек границ	Координаты, м				Метод определения координат	Формулы, примененные для расчета средней квадратической погрешности определения координат характерных точек границ (М <sub>і</sub> ), с подставленными в такие формулы значениями и итоговые (вычисленные) значения М <sub>і</sub> , м	Описание закрепления точки
	содержатся в Едином государственном реестре недвижимости		определены в результате выполнения комплексных кадастровых работ				
	X	Y	X	Y			
1	2	3	4	5	6	7	8
273	—	—	121138,23	408552,39	—	—	—
268	—	—	121151,19	408560,12	—	—	—
н14У	—	—	121137,67	408586,73	—	—	—
293	—	—	121124,46	408579,14	—	—	—
273	—	—	121138,23	408552,39	—	—	—
289	121134,78	408559,82	—	—	—	—	—
290	121145,52	408565,16	—	—	—	—	—
291	121139,38	408577,57	—	—	—	—	—
292	121128,28	408572,17	—	—	—	—	—

## 2. Сведения о частях границ уточняемого земельного участка с кадастровым номером 05:47:000047:30

Обозначение части границ		Горизонтальное проложение (S), м	Описание прохождения части границ	Сведения о согласовании местоположения границ(согласовано/спорное)
от т.	до т.			
1	2	3	4	5
273	268	15,09	—	согласовано
268	н14У	29,85	—	согласовано
н14У	293	15,24	—	согласовано
293	273	30,09	—	согласовано



## КАРТА-ПЛАН ТЕРРИТОРИИ

Сведения об уточняемых земельных участках, необходимые для исправления реестровых ошибок  
в сведениях о местоположении их границ

## 3. Характеристики уточняемого земельного участка с кадастровым номером 05:47:000047:30

№ п/п	Наименование характеристик земельного участка	Значение характеристики
1	2	3
1.	Адрес земельного участка	Респ. Дагестан, г. Дагестанские Огни, ул. Зеленая, дом 10
1.1.	Сведения о местоположении земельного участка (при отсутствии адреса) в структурированном в соответствии с федеральной информационной адресной системой виде	—
1.2.	Дополнительные сведения о местоположении земельного участка	—
2.	Площадь земельного участка $\pm$ величина погрешности определения(вычисления) площади ( $P \pm \Delta P$ ), м <sup>2</sup>	454 $\pm$ —
3.	Формула, примененная для вычисления предельной погрешности определения площади земельного участка, с подставленными значениями и итоговые (вычисленные) значения ( $\Delta P$ ), м <sup>2</sup>	—
4.	Площадь земельного участка согласно сведениям Единого государственного реестра недвижимости ( $P_{\text{кад}}$ ), м <sup>2</sup>	450
5.	Оценка расхождения $P$ и $P_{\text{кад}}$ ( $P - P_{\text{кад}}$ ), м <sup>2</sup>	4
6.	Предельный минимальный и максимальный размеры земельного участка ( $P_{\text{мин}}$ и $P_{\text{макс}}$ ), м <sup>2</sup>	—
7.	Кадастровый или иной государственный учетный номер (инвентарный) здания, сооружения, объекта незавершенного строительства, расположенного на земельном участке	—
8.	Вид (виды) разрешенного использования	Земельные участки под индивидуальное жилищное строительство
8.1.	Дополнительные сведения об использовании земельного участка	—
9.	Сведения о земельных участках (землях общего пользования, территории общего пользования), посредством которых обеспечивается доступ	—
10.	Иные сведения	—

## 4. Пояснения к сведениям об уточняемом земельном участке с кадастровым номером 05:47:000047:30 :

1.	—
----	---

## 1. Сведения о характерных точках границ уточняемого земельного участка с кадастровым номером 05:47:000047:31

Система координат МСК-05

Зона № 1

## КАРТА-ПЛАН ТЕРРИТОРИИ

Сведения об уточняемых земельных участках, необходимые для исправления реестровых ошибок  
в сведениях о местоположении их границ

Обозначение характерных точек границ	Координаты, м				Метод определения координат	Формулы, примененные для расчета средней квадратической погрешности определения координат характерных точек границ (М <sub>т</sub> ), с подставленными в такие формулы значениями и итоговые (вычисленные) значения М <sub>т</sub> , м	Описание закрепления точки
	содержатся в Едином государственном реестре недвижимости		определены в результате выполнения комплексных кадастровых работ				
	X	Y	X	Y			
1	2	3	4	5	6	7	8
н182У	—	—	121132,48	408597,05	—	—	—
н181У	—	—	121118,26	408623,82	—	—	—
н183У	—	—	121106,76	408616,72	—	—	—
н184У	—	—	121105,20	408615,80	—	—	—
н185У	—	—	121119,81	408588,91	—	—	—
н182У	—	—	121132,48	408597,05	—	—	—
314	121129,88	408597,94	—	—	—	—	—
315	121115,81	408624,47	—	—	—	—	—
316	121103,25	408616,31	—	—	—	—	—
317	121117,08	408589,85	—	—	—	—	—

## 2. Сведения о частях границ уточняемого земельного участка с кадастровым номером 05:47:000047:31

Обозначение части границ		Горизонтальное проложение (S), м	Описание прохождения части границ	Сведения о согласовании местоположения границ(согласовано/спорное)
от т.	до т.			
1	2	3	4	5
н182У	н181У	30,31	—	согласовано
н181У	н183У	13,52	—	согласовано
н183У	н184У	1,81	—	согласовано
н184У	н185У	30,60	—	согласовано
н185У	н182У	15,06	—	согласовано

## 3. Характеристики уточняемого земельного участка с кадастровым номером 05:47:000047:31

№ п/п	Наименование характеристик земельного участка	Значение характеристики
1	2	3
1.	Адрес земельного участка	Республика Дагестан, г. Дагестанские Огни, ул. Зеленая, д. 9

## КАРТА-ПЛАН ТЕРРИТОРИИ

Сведения об уточняемых земельных участках, необходимые для исправления реестровых ошибок  
в сведениях о местоположении их границ

1	2	3
1.1.	Сведения о местоположении земельного участка (при отсутствии адреса) в структурированном в соответствии с федеральной информационной адресной системой виде	—
1.2.	Дополнительные сведения о местоположении земельного участка	—
2.	Площадь земельного участка $\pm$ величина погрешности определения(вычисления) площади ( $P \pm \Delta P$ ), м <sup>2</sup>	461 $\pm$ —
3.	Формула, примененная для вычисления предельной погрешности определения площади земельного участка, с подставленными значениями и итоговые (вычисленные) значения ( $\Delta P$ ), м <sup>2</sup>	—
4.	Площадь земельного участка согласно сведениям Единого государственного реестра недвижимости ( $P_{\text{кад}}$ ), м <sup>2</sup>	449
5.	Оценка расхождения $P$ и $P_{\text{кад}}$ ( $P - P_{\text{кад}}$ ), м <sup>2</sup>	12
6.	Предельный минимальный и максимальный размеры земельного участка ( $P_{\text{мин}}$ и $P_{\text{макс}}$ ), м <sup>2</sup>	—
7.	Кадастровый или иной государственный учетный номер (инвентарный) здания, сооружения, объекта незавершенного строительства, расположенного на земельном участке	—
8.	Вид (виды) разрешенного использования	Земельные участки под индивидуальное жилищное строительство
8.1.	Дополнительные сведения об использовании земельного участка	—
9.	Сведения о земельных участках (землях общего пользования, территории общего пользования), посредством которых обеспечивается доступ	—
10.	Иные сведения	—

## 4. Пояснения к сведениям об уточняемом земельном участке с кадастровым номером 05:47:000047:31 :

1.	—
----	---

## 1. Сведения о характерных точках границ уточняемого земельного участка с кадастровым номером 05:47:000047:32

Система координат МСК-05

Зона № 1

## КАРТА-ПЛАН ТЕРРИТОРИИ

Сведения об уточняемых земельных участках, необходимые для исправления реестровых ошибок  
в сведениях о местоположении их границ

Обозначение характерных точек границ	Координаты, м				Метод определения координат	Формулы, примененные для расчета средней квадратической погрешности определения координат характерных точек границ (М <sub>т</sub> ), с подставленными в такие формулы значениями и итоговые (вычисленные) значения М <sub>т</sub> , м	Описание закрепления точки
	содержатся в Едином государственном реестре недвижимости		определены в результате выполнения комплексных кадастровых работ				
	X	Y	X	Y			
1	2	3	4	5	6	7	8
н105У	—	—	121251,74	408369,65	—	—	—
н118У	—	—	121237,03	408396,10	—	—	—
н119У	—	—	121223,58	408388,22	—	—	—
н108У	—	—	121238,58	408361,32	—	—	—
н105У	—	—	121251,74	408369,65	—	—	—
167	121237,11	408395,32	—	—	—	—	—
168	121224,26	408387,59	—	—	—	—	—
169	121237,37	408360,62	—	—	—	—	—
170	121250,39	408368,40	—	—	—	—	—

## 2. Сведения о частях границ уточняемого земельного участка с кадастровым номером 05:47:000047:32

Обозначение части границ		Горизонтальное проложение (S), м	Описание прохождения части границ	Сведения о согласовании местоположения границ(согласовано/спорное)
от т.	до т.			
1	2	3	4	5
н105У	н118У	30,27	—	согласовано
н118У	н119У	15,59	—	согласовано
н119У	н108У	30,80	—	согласовано
н108У	н105У	15,57	—	согласовано

## 3. Характеристики уточняемого земельного участка с кадастровым номером 05:47:000047:32

№ п/п	Наименование характеристик земельного участка	Значение характеристики
1	2	3
1.	Адрес земельного участка	Респ. Дагестан, г. Дагестанские Огни, ул. Солнечная, дом 10
1.1.	Сведения о местоположении земельного участка (при отсутствии адреса) в структурированном в соответствии с федеральной информационной	—

## КАРТА-ПЛАН ТЕРРИТОРИИ

Сведения об уточняемых земельных участках, необходимые для исправления реестровых ошибок  
в сведениях о местоположении их границ

1	2	3
	адресной системой виде	
1.2.	Дополнительные сведения о местоположении земельного участка	—
2.	Площадь земельного участка $\pm$ величина погрешности определения(вычисления) площади ( $P \pm \Delta P$ ), м <sup>2</sup>	475 $\pm$ —
3.	Формула, примененная для вычисления предельной погрешности определения площади земельного участка, с подставленными значениями и итоговые (вычисленные) значения ( $\Delta P$ ), м <sup>2</sup>	—
4.	Площадь земельного участка согласно сведениям Единого государственного реестра недвижимости ( $P_{\text{кад}}$ ), м <sup>2</sup>	450
5.	Оценка расхождения $P$ и $P_{\text{кад}}$ ( $P - P_{\text{кад}}$ ), м <sup>2</sup>	25
6.	Предельный минимальный и максимальный размеры земельного участка ( $P_{\text{мин}}$ и $P_{\text{макс}}$ ), м <sup>2</sup>	—
7.	Кадастровый или иной государственный учетный номер (инвентарный) здания, сооружения, объекта незавершенного строительства, расположенного на земельном участке	—
8.	Вид (виды) разрешенного использования	Под жилую застройку Индивидуальную
8.1.	Дополнительные сведения об использовании земельного участка	—
9.	Сведения о земельных участках (землях общего пользования, территории общего пользования), посредством которых обеспечивается доступ	—
10.	Иные сведения	—

## 4. Пояснения к сведениям об уточняемом земельном участке с кадастровым номером 05:47:000047:32 :

1.	—
----	---

## 1. Сведения о характерных точках границ уточняемого земельного участка с кадастровым номером 05:47:000047:33

Система координат МСК-05

Зона № 1

Обозначение характерных точек границ	Координаты, м				Метод определения координат	Формулы, примененные для расчета средней квадратической погрешности определения координат характерных точек границ (M <sub>t</sub> ), с подставленными в такие формулы значениями и итоговые (вычисленные) значения M <sub>t</sub> , м	Описание закрепления точки
	содержатся в Едином государственном реестре недвижимости		определены в результате выполнения комплексных кадастровых работ				
	X	Y	X	Y			

## КАРТА-ПЛАН ТЕРРИТОРИИ

Сведения об уточняемых земельных участках, необходимые для исправления реестровых ошибок  
в сведениях о местоположении их границ

1	2	3	4	5	6	7	8
н108У	—	—	121238,58	408361,32	—	—	—
н119У	—	—	121223,58	408388,22	—	—	—
н120У	—	—	121210,27	408380,46	—	—	—
н109У	—	—	121225,65	408353,43	—	—	—
н108У	—	—	121238,58	408361,32	—	—	—
168	121224,26	408387,59	—	—	—	—	—
172	121211,16	408379,90	—	—	—	—	—
171	121224,47	408353,13	—	—	—	—	—
169	121237,37	408360,62	—	—	—	—	—

## 2. Сведения о частях границ уточняемого земельного участка с кадастровым номером 05:47:000047:33

Обозначение части границ		Горизонтальное проложение (S), м	Описание прохождения части границ	Сведения о согласовании местоположения границ(согласовано/спорное)
от т.	до т.			
1	2	3	4	5
н108У	н119У	30,80	—	согласовано
н119У	н120У	15,41	—	согласовано
н120У	н109У	31,10	—	согласовано
н109У	н108У	15,15	—	согласовано

## 3. Характеристики уточняемого земельного участка с кадастровым номером 05:47:000047:33

№ п/п	Наименование характеристик земельного участка	Значение характеристики
1	2	3
1.	Адрес земельного участка	Респ. Дагестан, г. Дагестанские Огни, ул. Солнечная, дом 12
1.1.	Сведения о местоположении земельного участка (при отсутствии адреса) в структурированном в соответствии с федеральной информационной адресной системой виде	—
1.2.	Дополнительные сведения о местоположении земельного участка	—
2.	Площадь земельного участка ± величина погрешности определения(вычисления) площади ( $P \pm \Delta P$ ), м <sup>2</sup>	473±—
3.	Формула, примененная для вычисления предельной погрешности определения площади земельного участка, с подставленными значениями и итоговые (вычисленные) значения ( $\Delta P$ ), м <sup>2</sup>	—
4.	Площадь земельного участка согласно сведениям Единого	450

## КАРТА-ПЛАН ТЕРРИТОРИИ

Сведения об уточняемых земельных участках, необходимые для исправления реестровых ошибок  
в сведениях о местоположении их границ

1	2	3
	государственного реестра недвижимости (Ркад), м <sup>2</sup>	
5.	Оценка расхождения Р и Ркад (Р – Ркад), м <sup>2</sup>	23
6.	Предельный минимальный и максимальный размеры земельного участка (Рмин и Рмакс), м <sup>2</sup>	—
7.	Кадастровый или иной государственный учетный номер (инвентарный) здания, сооружения, объекта незавершенного строительства, расположенного на земельном участке	—
8.	Вид (виды) разрешенного использования	под застройку жилую индивидуальную
8.1.	Дополнительные сведения об использовании земельного участка	—
9.	Сведения о земельных участках (землях общего пользования, территории общего пользования), посредством которых обеспечивается доступ	—
10.	Иные сведения	—

## 4. Пояснения к сведениям об уточняемом земельном участке с кадастровым номером 05:47:000047:33 :

1.	—
----	---

## 1. Сведения о характерных точках границ уточняемого земельного участка с кадастровым номером 05:47:000047:39

## Система координат МСК-05

Зона № 1

Обозначение характерных точек границ	Координаты, м				Метод определения координат	Формулы, примененные для расчета средней квадратической погрешности определения координат характерных точек границ (M <sub>i</sub> ), с подставленными в такие формулы значениями и итоговые (вычисленные) значения M <sub>i</sub> , м	Описание закрепления точки
	содержатся в Едином государственном реестре недвижимости		определены в результате выполнения комплексных кадастровых работ				
	X	Y	X	Y			
1	2	3	4	5	6	7	8
н113У	—	—	121199,32	408339,34	—	—	—
н121У	—	—	121184,49	408365,54	—	—	—
н122У	—	—	121172,51	408359,34	—	—	—
н115У	—	—	121186,04	408331,84	—	—	—
н113У	—	—	121199,32	408339,34	—	—	—
173	121198,45	408337,76	—	—	—	—	—

## КАРТА-ПЛАН ТЕРРИТОРИИ

**Сведения об уточняемых земельных участках, необходимые для исправления реестровых ошибок  
в сведениях о местоположении их границ**

174	121185,23	408364,67	—	—	—	—	—
175	121174,93	408358,54	—	—	—	—	—
176	121182,99	408328,43	—	—	—	—	—

**2. Сведения о частях границ уточняемого земельного участка с кадастровым номером 05:47:000047:39**

Обозначение части границ		Горизонтальное проложение (S), м	Описание прохождения части границ	Сведения о согласовании местоположения границ(согласовано/спорное)
от т.	до т.			
1	2	3	4	5
н113У	н121У	30,11	—	согласовано
н121У	н122У	13,49	—	согласовано
н122У	н115У	30,65	—	согласовано
н115У	н113У	15,25	—	согласовано

**3. Характеристики уточняемого земельного участка с кадастровым номером 05:47:000047:39**

№ п/п	Наименование характеристик земельного участка	Значение характеристики
1	2	3
1.	Адрес земельного участка	Респ. Дагестан, г. Дагестанские Огни, ул. Солнечная, дом 18
1.1.	Сведения о местоположении земельного участка (при отсутствии адреса) в структурированном в соответствии с федеральной информационной адресной системой виде	—
1.2.	Дополнительные сведения о местоположении земельного участка	—
2.	Площадь земельного участка ± величина погрешности определения(вычисления) площади ( $P \pm \Delta P$ ), м <sup>2</sup>	436±—
3.	Формула, примененная для вычисления предельной погрешности определения площади земельного участка, с подставленными значениями и итоговые (вычисленные) значения ( $\Delta P$ ), м <sup>2</sup>	—
4.	Площадь земельного участка согласно сведениям Единого государственного реестра недвижимости (Ркад), м <sup>2</sup>	450
5.	Оценка расхождения Р и Ркад ( $P - P_{кад}$ ), м <sup>2</sup>	-14
6.	Предельный минимальный и максимальный размеры земельного участка (Рмин и Рмакс), м <sup>2</sup>	—
7.	Кадастровый или иной государственный учетный номер (инвентарный) здания, сооружения, объекта незавершенного строительства, расположенного на земельном участке	—



## КАРТА-ПЛАН ТЕРРИТОРИИ

Сведения об уточняемых земельных участках, необходимые для исправления реестровых ошибок  
в сведениях о местоположении их границ

1	2	3
8.	Вид (виды) разрешенного использования	Под жилую застройку Индивидуальную
8.1.	Дополнительные сведения об использовании земельного участка	—
9.	Сведения о земельных участках (землях общего пользования, территории общего пользования), посредством которых обеспечивается доступ	—
10.	Иные сведения	—

## 4. Пояснения к сведениям об уточняемом земельном участке с кадастровым номером 05:47:000047:39 :

1.	—
----	---

## 1. Сведения о характерных точках границ уточняемого земельного участка с кадастровым номером 05:47:000047:43

## Система координат МСК-05

Зона № 1

Обозначение характерных точек границ	Координаты, м				Метод определения координат	Формулы, примененные для расчета средней квадратической погрешности определения координат характерных точек границ (М <sub>т</sub> ), с подставленными в такие формулы значениями и итоговые (вычисленные) значения М <sub>т</sub> , м	Описание закрепления точки
	содержатся в Едином государственном реестре недвижимости		определены в результате выполнения комплексных кадастровых работ				
	X	Y	X	Y			
1	2	3	4	5	6	7	8
н284У	—	—	121084,66	408818,45	—	—	—
н285У	—	—	121070,43	408845,23	—	—	—
н286У	—	—	121057,61	408838,82	—	—	—
н287У	—	—	121072,25	408811,41	—	—	—
н284У	—	—	121084,66	408818,45	—	—	—
527	121063,79	408828,41	—	—	—	—	—
528	121050,46	408855,33	—	—	—	—	—
529	121037,00	408848,70	—	—	—	—	—
530	121050,32	408821,88	—	—	—	—	—

## 2. Сведения о частях границ уточняемого земельного участка с кадастровым номером 05:47:000047:43

Обозначение части границ		Горизонтальное проложение (S), м	Описание прохождения части границ	Сведения о согласовании местоположения границ(согласовано/спорное)
от т.	до т.			

## КАРТА-ПЛАН ТЕРРИТОРИИ

Сведения об уточняемых земельных участках, необходимые для исправления реестровых ошибок  
в сведениях о местоположении их границ

1	2	3	4	5
н284У	н285У	30,33	—	согласовано
н285У	н286У	14,33	—	согласовано
н286У	н287У	31,07	—	согласовано
н287У	н284У	14,27	—	согласовано

## 3. Характеристики уточняемого земельного участка с кадастровым номером 05:47:000047:43

№ п/п	Наименование характеристик земельного участка	Значение характеристики
1	2	3
1.	Адрес земельного участка	Респ. Дагестан, г. Дагестанские Огни, ул. Омаровой Г., дом 1
1.1.	Сведения о местоположении земельного участка (при отсутствии адреса) в структурированном в соответствии с федеральной информационной адресной системой виде	—
1.2.	Дополнительные сведения о местоположении земельного участка	—
2.	Площадь земельного участка $\pm$ величина погрешности определения (вычисления) площади ( $P \pm \Delta P$ ), м <sup>2</sup>	439 $\pm$ —
3.	Формула, примененная для вычисления предельной погрешности определения площади земельного участка, с подставленными значениями и итоговые (вычисленные) значения ( $\Delta P$ ), м <sup>2</sup>	—
4.	Площадь земельного участка согласно сведениям Единого государственного реестра недвижимости ( $P_{\text{кад}}$ ), м <sup>2</sup>	450
5.	Оценка расхождения $P$ и $P_{\text{кад}}$ ( $P - P_{\text{кад}}$ ), м <sup>2</sup>	-11
6.	Предельный минимальный и максимальный размеры земельного участка ( $P_{\text{мин}}$ и $P_{\text{макс}}$ ), м <sup>2</sup>	—
7.	Кадастровый или иной государственный учетный номер (инвентарный) здания, сооружения, объекта незавершенного строительства, расположенного на земельном участке	—
8.	Вид (виды) разрешенного использования	Под индивидуальное жилищное строительство
8.1.	Дополнительные сведения об использовании земельного участка	—
9.	Сведения о земельных участках (землях общего пользования, территории общего пользования), посредством которых обеспечивается доступ	—
10.	Иные сведения	—

## КАРТА-ПЛАН ТЕРРИТОРИИ

Сведения об уточняемых земельных участках, необходимые для исправления реестровых ошибок  
в сведениях о местоположении их границ

## 4. Пояснения к сведениям об уточняемом земельном участке с кадастровым номером 05:47:000047:43 :

1. —

## 1. Сведения о характерных точках границ уточняемого земельного участка с кадастровым номером 05:47:000047:44

Система координат МСК-05

Зона № 1

Обозначение характерных точек границ	Координаты, м				Метод определения координат	Формулы, примененные для расчета средней квадратической погрешности определения координат характерных точек границ (M <sub>t</sub> ), с подставленными в такие формулы значениями и итоговые (вычисленные) значения M <sub>t</sub> , м	Описание закрепления точки
	содержатся в Едином государственном реестре недвижимости		определены в результате выполнения комплексных кадастровых работ				
	X	Y	X	Y			
1	2	3	4	5	6	7	8
н286У	—	—	121057,61	408838,82	—	—	—
н289У	—	—	121043,37	408865,55	—	—	—
н290У	—	—	121028,84	408857,78	—	—	—
н245У	—	—	121043,03	408831,34	—	—	—
н286У	—	—	121057,61	408838,82	—	—	—
529	121037,00	408848,70	—	—	—	—	—
536	121023,58	408875,46	—	—	—	—	—
538	121010,02	408868,72	—	—	—	—	—
539	121023,54	408842,06	—	—	—	—	—

## 2. Сведения о частях границ уточняемого земельного участка с кадастровым номером 05:47:000047:44

Обозначение части границ		Горизонтальное проложение (S), м	Описание прохождения части границ	Сведения о согласовании местоположения границ(согласовано/спорное)
от т.	до т.			
1	2	3	4	5
н286У	н289У	30,29	—	согласовано
н289У	н290У	16,48	—	согласовано
н290У	н245У	30,01	—	согласовано
н245У	н286У	16,39	—	согласовано

## КАРТА-ПЛАН ТЕРРИТОРИИ

Сведения об уточняемых земельных участках, необходимые для исправления реестровых ошибок  
в сведениях о местоположении их границ

## 3. Характеристики уточняемого земельного участка с кадастровым номером 05:47:000047:44

№ п/п	Наименование характеристик земельного участка	Значение характеристики
1	2	3
1.	Адрес земельного участка	—
1.1.	Сведения о местоположении земельного участка (при отсутствии адреса) в структурированном в соответствии с федеральной информационной адресной системой виде	Респ. Дагестан, г. Дагестанские Огни, ул. Шахмарданова, дом 4
1.2.	Дополнительные сведения о местоположении земельного участка	—
2.	Площадь земельного участка $\pm$ величина погрешности определения(вычисления) площади ( $P \pm \Delta P$ ), м <sup>2</sup>	495 $\pm$ —
3.	Формула, примененная для вычисления предельной погрешности определения площади земельного участка, с подставленными значениями и итоговые (вычисленные) значения ( $\Delta P$ ), м <sup>2</sup>	—
4.	Площадь земельного участка согласно сведениям Единого государственного реестра недвижимости ( $P_{\text{кад}}$ ), м <sup>2</sup>	450
5.	Оценка расхождения $P$ и $P_{\text{кад}}$ ( $P - P_{\text{кад}}$ ), м <sup>2</sup>	45
6.	Предельный минимальный и максимальный размеры земельного участка ( $P_{\text{мин}}$ и $P_{\text{макс}}$ ), м <sup>2</sup>	—
7.	Кадастровый или иной государственный учетный номер (инвентарный) здания, сооружения, объекта незавершенного строительства, расположенного на земельном участке	—
8.	Вид (виды) разрешенного использования	Под индивидуальное жилищное строительство
8.1.	Дополнительные сведения об использовании земельного участка	—
9.	Сведения о земельных участках (землях общего пользования, территории общего пользования), посредством которых обеспечивается доступ	—
10.	Иные сведения	—

## 4. Пояснения к сведениям об уточняемом земельном участке с кадастровым номером 05:47:000047:44 :

1.	—
----	---

## 1. Сведения о характерных точках границ уточняемого земельного участка с кадастровым номером 05:47:000047:45

Система координат МСК-05

Зона № 1

## КАРТА-ПЛАН ТЕРРИТОРИИ

Сведения об уточняемых земельных участках, необходимые для исправления реестровых ошибок  
в сведениях о местоположении их границ

Обозначение характерных точек границ	Координаты, м				Метод определения координат	Формулы, примененные для расчета средней квадратической погрешности определения координат характерных точек границ (М <sub>т</sub> ), с подставленными в такие формулы значениями и итоговые (вычисленные) значения М <sub>т</sub> , м	Описание закрепления точки
	содержатся в Едином государственном реестре недвижимости		определены в результате выполнения комплексных кадастровых работ				
	X	Y	X	Y			
1	2	3	4	5	6	7	8
н254У	—	—	120964,85	408785,58	—	—	—
н264У	—	—	120950,37	408812,42	—	—	—
н265У	—	—	120935,60	408805,65	—	—	—
н257У	—	—	120951,60	408778,08	—	—	—
н254У	—	—	120964,85	408785,58	—	—	—
461	120953,08	408781,63	—	—	—	—	—
471	120939,71	408808,45	—	—	—	—	—
473	120926,20	408802,02	—	—	—	—	—
463	120939,57	408775,15	—	—	—	—	—

## 2. Сведения о частях границ уточняемого земельного участка с кадастровым номером 05:47:000047:45

Обозначение части границ		Горизонтальное проложение (S), м	Описание прохождения части границ	Сведения о согласовании местоположения границ(согласовано/спорное)
от т.	до т.			
1	2	3	4	5
н254У	н264У	30,50	—	согласовано
н264У	н265У	16,25	—	согласовано
н265У	н257У	31,88	—	согласовано
н257У	н254У	15,23	—	согласовано

## 3. Характеристики уточняемого земельного участка с кадастровым номером 05:47:000047:45

№ п/п	Наименование характеристик земельного участка	Значение характеристики
1	2	3
1.	Адрес земельного участка	Респ. Дагестан, г. Дагестанские Огни, ул. Шахмарданова, дом 18
1.1.	Сведения о местоположении земельного участка (при отсутствии адреса) в структурированном в соответствии с федеральной информационной	—

## КАРТА-ПЛАН ТЕРРИТОРИИ

Сведения об уточняемых земельных участках, необходимые для исправления реестровых ошибок  
в сведениях о местоположении их границ

1	2	3
	адресной системой виде	
1.2.	Дополнительные сведения о местоположении земельного участка	—
2.	Площадь земельного участка $\pm$ величина погрешности определения(вычисления) площади ( $P \pm \Delta P$ ), м <sup>2</sup>	490 $\pm$ —
3.	Формула, примененная для вычисления предельной погрешности определения площади земельного участка, с подставленными значениями и итоговые (вычисленные) значения ( $\Delta P$ ), м <sup>2</sup>	—
4.	Площадь земельного участка согласно сведениям Единого государственного реестра недвижимости ( $P_{\text{кад}}$ ), м <sup>2</sup>	450
5.	Оценка расхождения $P$ и $P_{\text{кад}}$ ( $P - P_{\text{кад}}$ ), м <sup>2</sup>	40
6.	Предельный минимальный и максимальный размеры земельного участка ( $P_{\text{мин}}$ и $P_{\text{макс}}$ ), м <sup>2</sup>	—
7.	Кадастровый или иной государственный учетный номер (инвентарный) здания, сооружения, объекта незавершенного строительства, расположенного на земельном участке	—
8.	Вид (виды) разрешенного использования	Земельные участки под индивидуальное жилищное строительство
8.1.	Дополнительные сведения об использовании земельного участка	—
9.	Сведения о земельных участках (землях общего пользования, территории общего пользования), посредством которых обеспечивается доступ	—
10.	Иные сведения	—

## 4. Пояснения к сведениям об уточняемом земельном участке с кадастровым номером 05:47:000047:45 :

1.	—
----	---

## 1. Сведения о характерных точках границ уточняемого земельного участка с кадастровым номером 05:47:000047:46

## Система координат МСК-05

## Зона № 1

Обозначение характерных точек границ	Координаты, м				Метод определения координат	Формулы, примененные для расчета средней квадратической погрешности определения координат характерных точек границ (M <sub>t</sub> ), с подставленными в такие формулы значениями и итоговые (вычисленные) значения M <sub>t</sub> , м	Описание закрепления точки
	содержатся в Едином государственном реестре недвижимости		определены в результате выполнения комплексных кадастровых работ				
	X	Y	X	Y			

## КАРТА-ПЛАН ТЕРРИТОРИИ

Сведения об уточняемых земельных участках, необходимые для исправления реестровых ошибок  
в сведениях о местоположении их границ

1	2	3	4	5	6	7	8
н253У	—	—	120978,59	408793,63	—	—	—
н251У	—	—	120991,55	408800,46	—	—	—
н292У	—	—	120976,95	408827,65	—	—	—
н293У	—	—	120963,53	408820,18	—	—	—
н253У	—	—	120978,59	408793,63	—	—	—
546	120969,67	408815,52	—	—	—	—	—
547	120956,19	408842,33	—	—	—	—	—
548	120942,74	408835,85	—	—	—	—	—
549	120956,15	408808,93	—	—	—	—	—

## 2. Сведения о частях границ уточняемого земельного участка с кадастровым номером 05:47:000047:46

Обозначение части границ		Горизонтальное проложение (S), м	Описание прохождения части границ	Сведения о согласовании местоположения границ(согласовано/спорное)
от т.	до т.			
1	2	3	4	5
н253У	н251У	14,65	—	согласовано
н251У	н292У	30,86	—	согласовано
н292У	н293У	15,36	—	согласовано
н293У	н253У	30,52	—	согласовано

## 3. Характеристики уточняемого земельного участка с кадастровым номером 05:47:000047:46

№ п/п	Наименование характеристик земельного участка	Значение характеристики
1	2	3
1.	Адрес земельного участка	Респ. Дагестан, г. Дагестанские Огни, ул. Шахмарданова, дом 14
1.1.	Сведения о местоположении земельного участка (при отсутствии адреса) в структурированном в соответствии с федеральной информационной адресной системой виде	—
1.2.	Дополнительные сведения о местоположении земельного участка	—
2.	Площадь земельного участка ± величина погрешности определения(вычисления) площади ( $P \pm \Delta P$ ), м <sup>2</sup>	460±—
3.	Формула, примененная для вычисления предельной погрешности определения площади земельного участка, с подставленными значениями и итоговые (вычисленные) значения ( $\Delta P$ ), м <sup>2</sup>	—
4.	Площадь земельного участка согласно сведениям Единого	450

## КАРТА-ПЛАН ТЕРРИТОРИИ

Сведения об уточняемых земельных участках, необходимые для исправления реестровых ошибок  
в сведениях о местоположении их границ

1	2	3
	государственного реестра недвижимости (Ркад), м <sup>2</sup>	
5.	Оценка расхождения Р и Ркад (Р – Ркад), м <sup>2</sup>	10
6.	Предельный минимальный и максимальный размеры земельного участка (Рмин и Рмакс), м <sup>2</sup>	—
7.	Кадастровый или иной государственный учетный номер (инвентарный) здания, сооружения, объекта незавершенного строительства, расположенного на земельном участке	—
8.	Вид (виды) разрешенного использования	для индивидуального жилищного строительства
8.1.	Дополнительные сведения об использовании земельного участка	—
9.	Сведения о земельных участках (землях общего пользования, территории общего пользования), посредством которых обеспечивается доступ	—
10.	Иные сведения	—

## 4. Пояснения к сведениям об уточняемом земельном участке с кадастровым номером 05:47:000047:46 :

1.	—
----	---

## 1. Сведения о характерных точках границ уточняемого земельного участка с кадастровым номером 05:47:000047:47

## Система координат МСК-05

Зона № 1

Обозначение характерных точек границ	Координаты, м				Метод определения координат	Формулы, примененные для расчета средней квадратической погрешности определения координат характерных точек границ (M <sub>i</sub> ), с подставленными в такие формулы значениями и итоговые (вычисленные) значения M <sub>i</sub> , м	Описание закрепления точки
	содержатся в Едином государственном реестре недвижимости		определены в результате выполнения комплексных кадастровых работ				
	X	Y	X	Y			
1	2	3	4	5	6	7	8
н250У	—	—	121004,63	408807,78	—	—	—
н291У	—	—	120989,92	408835,33	—	—	—
н292У	—	—	120976,95	408827,65	—	—	—
н251У	—	—	120991,55	408800,46	—	—	—
н250У	—	—	121004,63	408807,78	—	—	—
546	120969,67	408815,52	—	—	—	—	—



## КАРТА-ПЛАН ТЕРРИТОРИИ

Сведения об уточняемых земельных участках, необходимые для исправления реестровых ошибок  
в сведениях о местоположении их границ

545	120983,12	408822,21	—	—	—	—	—
544	120969,65	408849,02	—	—	—	—	—
547	120956,19	408842,33	—	—	—	—	—

## 2. Сведения о частях границ уточняемого земельного участка с кадастровым номером 05:47:000047:47

Обозначение части границ		Горизонтальное проложение (S), м	Описание прохождения части границ	Сведения о согласовании местоположения границ(согласовано/спорное)
от т.	до т.			
1	2	3	4	5
н250У	н291У	31,23	—	согласовано
н291У	н292У	15,07	—	согласовано
н292У	н251У	30,86	—	согласовано
н251У	н250У	14,99	—	согласовано

## 3. Характеристики уточняемого земельного участка с кадастровым номером 05:47:000047:47

№ п/п	Наименование характеристик земельного участка	Значение характеристики
1	2	3
1.	Адрес земельного участка	Респ. Дагестан, г. Дагестанские Огни, ул. Шахмарданова, дом 12
1.1.	Сведения о местоположении земельного участка (при отсутствии адреса) в структурированном в соответствии с федеральной информационной адресной системой виде	—
1.2.	Дополнительные сведения о местоположении земельного участка	—
2.	Площадь земельного участка ± величина погрешности определения(вычисления) площади ( $P \pm \Delta P$ ), м <sup>2</sup>	466±—
3.	Формула, примененная для вычисления предельной погрешности определения площади земельного участка, с подставленными значениями и итоговые (вычисленные) значения ( $\Delta P$ ), м <sup>2</sup>	—
4.	Площадь земельного участка согласно сведениям Единого государственного реестра недвижимости ( $P_{\text{кад}}$ ), м <sup>2</sup>	450
5.	Оценка расхождения $P$ и $P_{\text{кад}}$ ( $P - P_{\text{кад}}$ ), м <sup>2</sup>	16
6.	Предельный минимальный и максимальный размеры земельного участка ( $P_{\text{мин}}$ и $P_{\text{макс}}$ ), м <sup>2</sup>	—
7.	Кадастровый или иной государственный учетный номер (инвентарный) здания, сооружения, объекта незавершенного строительства, расположенного на земельном участке	—

## КАРТА-ПЛАН ТЕРРИТОРИИ

Сведения об уточняемых земельных участках, необходимые для исправления реестровых ошибок  
в сведениях о местоположении их границ

1	2	3
8.	Вид (виды) разрешенного использования	Под индивидуальную жилую застройку
8.1.	Дополнительные сведения об использовании земельного участка	—
9.	Сведения о земельных участках (землях общего пользования, территории общего пользования), посредством которых обеспечивается доступ	—
10.	Иные сведения	—

## 4. Пояснения к сведениям об уточняемом земельном участке с кадастровым номером 05:47:000047:47 :

1.	—
----	---

## 1. Сведения о характерных точках границ уточняемого земельного участка с кадастровым номером 05:47:000047:52

## Система координат МСК-05

Зона № 1

Обозначение характерных точек границ	Координаты, м				Метод определения координат	Формулы, примененные для расчета средней квадратической погрешности определения координат характерных точек границ (М <sub>г</sub> ), с подставленными в такие формулы значениями и итоговые (вычисленные) значения М <sub>г</sub> , м	Описание закрепления точки
	содержатся в Едином государственном реестре недвижимости		определены в результате выполнения комплексных кадастровых работ				
	X	Y	X	Y			
1	2	3	4	5	6	7	8
н248У	—	—	121017,32	408815,63	—	—	—
н263У	—	—	121003,11	408842,68	—	—	—
н291У	—	—	120989,92	408835,33	—	—	—
н250У	—	—	121004,63	408807,78	—	—	—
н248У	—	—	121017,32	408815,63	—	—	—
540	120983,11	408855,61	—	—	—	—	—
544	120969,65	408849,02	—	—	—	—	—
545	120983,12	408822,21	—	—	—	—	—
541	120996,57	408828,69	—	—	—	—	—

## 2. Сведения о частях границ уточняемого земельного участка с кадастровым номером 05:47:000047:52

Обозначение части границ		Горизонтальное проложение (S), м	Описание прохождения части границ	Сведения о согласовании местоположения границ (согласовано/спорное)
от т.	до т.			

## КАРТА-ПЛАН ТЕРРИТОРИИ

Сведения об уточняемых земельных участках, необходимые для исправления реестровых ошибок  
в сведениях о местоположении их границ

1	2	3	4	5
н248У	н263У	30,56	—	согласовано
н263У	н291У	15,10	—	согласовано
н291У	н250У	31,23	—	согласовано
н250У	н248У	14,92	—	согласовано

## 3. Характеристики уточняемого земельного участка с кадастровым номером 05:47:000047:52

№ п/п	Наименование характеристик земельного участка	Значение характеристики
1	2	3
1.	Адрес земельного участка	—
1.1.	Сведения о местоположении земельного участка (при отсутствии адреса) в структурированном в соответствии с федеральной информационной адресной системой виде	Респ. Дагестан, г. Дагестанские Огни, ул. Шахмарданова, дом 10
1.2.	Дополнительные сведения о местоположении земельного участка	—
2.	Площадь земельного участка $\pm$ величина погрешности определения (вычисления) площади ( $P \pm \Delta P$ ), м <sup>2</sup>	463 $\pm$ —
3.	Формула, примененная для вычисления предельной погрешности определения площади земельного участка, с подставленными значениями и итоговые (вычисленные) значения ( $\Delta P$ ), м <sup>2</sup>	—
4.	Площадь земельного участка согласно сведениям Единого государственного реестра недвижимости ( $P_{\text{кад}}$ ), м <sup>2</sup>	450
5.	Оценка расхождения $P$ и $P_{\text{кад}}$ ( $P - P_{\text{кад}}$ ), м <sup>2</sup>	13
6.	Предельный минимальный и максимальный размеры земельного участка ( $P_{\text{мин}}$ и $P_{\text{макс}}$ ), м <sup>2</sup>	—
7.	Кадастровый или иной государственный учетный номер (инвентарный) здания, сооружения, объекта незавершенного строительства, расположенного на земельном участке	—
8.	Вид (виды) разрешенного использования	Земельные участки под индивидуальное жилищное строительство
8.1.	Дополнительные сведения об использовании земельного участка	—
9.	Сведения о земельных участках (землях общего пользования, территории общего пользования), посредством которых обеспечивается доступ	—
10.	Иные сведения	—

## КАРТА-ПЛАН ТЕРРИТОРИИ

Сведения об уточняемых земельных участках, необходимые для исправления реестровых ошибок  
в сведениях о местоположении их границ

## 4. Пояснения к сведениям об уточняемом земельном участке с кадастровым номером 05:47:000047:52 :

1. —

## 1. Сведения о характерных точках границ уточняемого земельного участка с кадастровым номером 05:47:000047:53

Система координат МСК-05

Зона № 1

Обозначение характерных точек границ	Координаты, м				Метод определения координат	Формулы, примененные для расчета средней квадратической погрешности определения координат характерных точек границ (M <sub>t</sub> ), с подставленными в такие формулы значениями и итоговые (вычисленные) значения M <sub>t</sub> , м	Описание закрепления точки
	содержатся в Едином государственном реестре недвижимости		определены в результате выполнения комплексных кадастровых работ				
	X	Y	X	Y			
1	2	3	4	5	6	7	8
н286У	—	—	121057,61	408838,82	—	—	—
н285У	—	—	121070,43	408845,23	—	—	—
н288У	—	—	121055,86	408872,03	—	—	—
н289У	—	—	121043,37	408865,55	—	—	—
н286У	—	—	121057,61	408838,82	—	—	—
529	121037,00	408848,70	—	—	—	—	—
528	121050,46	408855,33	—	—	—	—	—
537	121037,09	408882,04	—	—	—	—	—
536	121023,58	408875,46	—	—	—	—	—

## 2. Сведения о частях границ уточняемого земельного участка с кадастровым номером 05:47:000047:53

Обозначение части границ		Горизонтальное проложение (S), м	Описание прохождения части границ	Сведения о согласовании местоположения границ(согласовано/спорное)
от т.	до т.			
1	2	3	4	5
н286У	н285У	14,33	—	согласовано
н285У	н288У	30,50	—	согласовано
н288У	н289У	14,07	—	согласовано
н289У	н286У	30,29	—	согласовано

## КАРТА-ПЛАН ТЕРРИТОРИИ

Сведения об уточняемых земельных участках, необходимые для исправления реестровых ошибок  
в сведениях о местоположении их границ

## 3. Характеристики уточняемого земельного участка с кадастровым номером 05:47:000047:53

№ п/п	Наименование характеристик земельного участка	Значение характеристики
1	2	3
1.	Адрес земельного участка	—
1.1.	Сведения о местоположении земельного участка (при отсутствии адреса) в структурированном в соответствии с федеральной информационной адресной системой виде	Респ. Дагестан, г. Дагестанские Огни, ул. Шахмарданова, дом 2
1.2.	Дополнительные сведения о местоположении земельного участка	—
2.	Площадь земельного участка $\pm$ величина погрешности определения(вычисления) площади ( $P \pm \Delta P$ ), м <sup>2</sup>	432 $\pm$ —
3.	Формула, примененная для вычисления предельной погрешности определения площади земельного участка, с подставленными значениями и итоговые (вычисленные) значения ( $\Delta P$ ), м <sup>2</sup>	—
4.	Площадь земельного участка согласно сведениям Единого государственного реестра недвижимости ( $P_{\text{кад}}$ ), м <sup>2</sup>	449
5.	Оценка расхождения $P$ и $P_{\text{кад}}$ ( $P - P_{\text{кад}}$ ), м <sup>2</sup>	-17
6.	Предельный минимальный и максимальный размеры земельного участка ( $P_{\text{мин}}$ и $P_{\text{макс}}$ ), м <sup>2</sup>	—
7.	Кадастровый или иной государственный учетный номер (инвентарный) здания, сооружения, объекта незавершенного строительства, расположенного на земельном участке	—
8.	Вид (виды) разрешенного использования	Земельные участки под индивидуальное жилищное строительство
8.1.	Дополнительные сведения об использовании земельного участка	—
9.	Сведения о земельных участках (землях общего пользования, территории общего пользования), посредством которых обеспечивается доступ	—
10.	Иные сведения	—

## 4. Пояснения к сведениям об уточняемом земельном участке с кадастровым номером 05:47:000047:53 :

1.	—
----	---

## 1. Сведения о характерных точках границ уточняемого земельного участка с кадастровым номером 05:47:000047:55

Система координат МСК-05

Зона № 1

## КАРТА-ПЛАН ТЕРРИТОРИИ

Сведения об уточняемых земельных участках, необходимые для исправления реестровых ошибок  
в сведениях о местоположении их границ

Обозначение характерных точек границ	Координаты, м				Метод определения координат	Формулы, примененные для расчета средней квадратической погрешности определения координат характерных точек границ (М <sub>т</sub> ), с подставленными в такие формулы значениями и итоговые (вычисленные) значения М <sub>т</sub> , м	Описание закрепления точки
	содержатся в Едином государственном реестре недвижимости		определены в результате выполнения комплексных кадастровых работ				
	X	Y	X	Y			
1	2	3	4	5	6	7	8
н246У	—	—	121030,33	408823,81	—	—	—
н262У	—	—	121015,73	408850,13	—	—	—
н263У	—	—	121003,11	408842,68	—	—	—
н248У	—	—	121017,32	408815,63	—	—	—
н246У	—	—	121030,33	408823,81	—	—	—
542	121010,03	408835,38	—	—	—	—	—
543	120996,56	408862,14	—	—	—	—	—
540	120983,11	408855,61	—	—	—	—	—
541	120996,57	408828,69	—	—	—	—	—

## 2. Сведения о частях границ уточняемого земельного участка с кадастровым номером 05:47:000047:55

Обозначение части границ		Горизонтальное проложение (S), м	Описание прохождения части границ	Сведения о согласовании местоположения границ(согласовано/спорное)
от т.	до т.			
1	2	3	4	5
н246У	н262У	30,10	—	согласовано
н262У	н263У	14,65	—	согласовано
н263У	н248У	30,56	—	согласовано
н248У	н246У	15,37	—	согласовано

## 3. Характеристики уточняемого земельного участка с кадастровым номером 05:47:000047:55

№ п/п	Наименование характеристик земельного участка	Значение характеристики
1	2	3
1.	Адрес земельного участка	—
1.1.	Сведения о местоположении земельного участка (при отсутствии адреса) в структурированном в соответствии с федеральной информационной	Респ. Дагестан, г. Дагестанские Огни, ул. Шахмарданова, дом 8

## КАРТА-ПЛАН ТЕРРИТОРИИ

Сведения об уточняемых земельных участках, необходимые для исправления реестровых ошибок  
в сведениях о местоположении их границ

1	2	3
	адресной системой виде	
1.2.	Дополнительные сведения о местоположении земельного участка	—
2.	Площадь земельного участка $\pm$ величина погрешности определения(вычисления) площади ( $P \pm \Delta P$ ), м <sup>2</sup>	455 $\pm$ —
3.	Формула, примененная для вычисления предельной погрешности определения площади земельного участка, с подставленными значениями и итоговые (вычисленные) значения ( $\Delta P$ ), м <sup>2</sup>	—
4.	Площадь земельного участка согласно сведениям Единого государственного реестра недвижимости ( $P_{\text{кад}}$ ), м <sup>2</sup>	450
5.	Оценка расхождения $P$ и $P_{\text{кад}}$ ( $P - P_{\text{кад}}$ ), м <sup>2</sup>	5
6.	Предельный минимальный и максимальный размеры земельного участка ( $P_{\text{мин}}$ и $P_{\text{макс}}$ ), м <sup>2</sup>	—
7.	Кадастровый или иной государственный учетный номер (инвентарный) здания, сооружения, объекта незавершенного строительства, расположенного на земельном участке	—
8.	Вид (виды) разрешенного использования	под жилую застройку индивидуальную
8.1.	Дополнительные сведения об использовании земельного участка	—
9.	Сведения о земельных участках (землях общего пользования, территории общего пользования), посредством которых обеспечивается доступ	—
10.	Иные сведения	—

## 4. Пояснения к сведениям об уточняемом земельном участке с кадастровым номером 05:47:000047:55 :

1.	—
----	---

## 1. Сведения о характерных точках границ уточняемого земельного участка с кадастровым номером 05:47:000047:57

Система координат МСК-05

Зона № 1

Обозначение характерных точек границ	Координаты, м				Метод определения координат	Формулы, примененные для расчета средней квадратической погрешности определения координат характерных точек границ (M <sub>t</sub> ), с подставленными в такие формулы значениями и итоговые (вычисленные) значения M <sub>t</sub> , м	Описание закрепления точки
	содержатся в Едином государственном реестре недвижимости		определены в результате выполнения комплексных кадастровых работ				
	X	Y	X	Y			

## КАРТА-ПЛАН ТЕРРИТОРИИ

Сведения об уточняемых земельных участках, необходимые для исправления реестровых ошибок  
в сведениях о местоположении их границ

1	2	3	4	5	6	7	8
н306У	—	—	121340,69	408300,50	—	—	—
н307У	—	—	121335,66	408309,84	—	—	—
н308У	—	—	121333,56	408308,74	—	—	—
н73У	—	—	121323,07	408327,80	—	—	—
н75У	—	—	121310,48	408320,50	—	—	—
н76У	—	—	121325,28	408291,88	—	—	—
н306У	—	—	121340,69	408300,50	—	—	—
92	121322,34	408327,63	—	—	—	—	—
94	121309,49	408319,89	—	—	—	—	—
93	121324,95	408294,18	—	—	—	—	—
91	121337,82	408301,86	—	—	—	—	—

## 2. Сведения о частях границ уточняемого земельного участка с кадастровым номером 05:47:000047:57

Обозначение части границ		Горизонтальное проложение (S), м	Описание прохождения части границ	Сведения о согласовании местоположения границ(согласовано/спорное)
от т.	до т.			
1	2	3	4	5
н306У	н307У	10,61	—	согласовано
н307У	н308У	2,37	—	согласовано
н308У	н73У	21,76	—	согласовано
н73У	н75У	14,55	—	согласовано
н75У	н76У	32,22	—	согласовано
н76У	н306У	17,66	—	согласовано

## 3. Характеристики уточняемого земельного участка с кадастровым номером 05:47:000047:57

№ п/п	Наименование характеристик земельного участка	Значение характеристики
1	2	3
1.	Адрес земельного участка	—
1.1.	Сведения о местоположении земельного участка (при отсутствии адреса) в структурированном в соответствии с федеральной информационной адресной системой виде	Респ. Дагестан, г. Дагестанские Огни, ул. Цветочная, дом 5
1.2.	Дополнительные сведения о местоположении земельного участка	—
2.	Площадь земельного участка ± величина погрешности определения(вычисления) площади ( $P \pm \Delta P$ ), м <sup>2</sup>	508±—



## КАРТА-ПЛАН ТЕРРИТОРИИ

Сведения об уточняемых земельных участках, необходимые для исправления реестровых ошибок  
в сведениях о местоположении их границ

1	2	3
3.	Формула, примененная для вычисления предельной погрешности определения площади земельного участка, с подставленными значениями и итоговые (вычисленные) значения ( $\Delta P$ ), м <sup>2</sup>	—
4.	Площадь земельного участка согласно сведениям Единого государственного реестра недвижимости ( $P_{\text{кад}}$ ), м <sup>2</sup>	450
5.	Оценка расхождения $P$ и $P_{\text{кад}}$ ( $P - P_{\text{кад}}$ ), м <sup>2</sup>	58
6.	Предельный минимальный и максимальный размеры земельного участка ( $P_{\text{мин}}$ и $P_{\text{макс}}$ ), м <sup>2</sup>	—
7.	Кадастровый или иной государственный учетный номер (инвентарный) здания, сооружения, объекта незавершенного строительства, расположенного на земельном участке	—
8.	Вид (виды) разрешенного использования	Земельные участки под индивидуальное жилищное строительство
8.1.	Дополнительные сведения об использовании земельного участка	—
9.	Сведения о земельных участках (землях общего пользования, территории общего пользования), посредством которых обеспечивается доступ	—
10.	Иные сведения	—

## 4. Пояснения к сведениям об уточняемом земельном участке с кадастровым номером 05:47:000047:57 :

1.	—
----	---

## 1. Сведения о характерных точках границ уточняемого земельного участка с кадастровым номером 05:47:000047:59

## Система координат МСК-05

## Зона № 1

Обозначение характерных точек границ	Координаты, м				Метод определения координат	Формулы, примененные для расчета средней квадратической погрешности определения координат характерных точек границ (М <sub>t</sub> ), с подставленными в такие формулы значениями и итоговые (вычисленные) значения М <sub>t</sub> , м	Описание закрепления точки
	содержатся в Едином государственном реестре недвижимости		определены в результате выполнения комплексных кадастровых работ				
	X	Y	X	Y			
1	2	3	4	5	6	7	8
н245У	—	—	121043,03	408831,34	—	—	—
н290У	—	—	121028,84	408857,78	—	—	—
н262У	—	—	121015,73	408850,13	—	—	—

## КАРТА-ПЛАН ТЕРРИТОРИИ

Сведения об уточняемых земельных участках, необходимые для исправления реестровых ошибок  
в сведениях о местоположении их границ

н246У	—	—	121030,33	408823,81	—	—	—
н245У	—	—	121043,03	408831,34	—	—	—
450	121033,93	408821,44	—	—	—	—	—
468	121020,45	408848,11	—	—	—	—	—
469	121006,94	408841,52	—	—	—	—	—
470	121020,42	408814,76	—	—	—	—	—

## 2. Сведения о частях границ уточняемого земельного участка с кадастровым номером 05:47:000047:59

Обозначение части границ		Горизонтальное проложение (S), м	Описание прохождения части границ	Сведения о согласовании местоположения границ(согласовано/спорное)
от т.	до т.			
1	2	3	4	5
н245У	н290У	30,01	—	согласовано
н290У	н262У	15,18	—	согласовано
н262У	н246У	30,10	—	согласовано
н246У	н245У	14,76	—	согласовано

## 3. Характеристики уточняемого земельного участка с кадастровым номером 05:47:000047:59

№ п/п	Наименование характеристик земельного участка	Значение характеристики
1	2	3
1.	Адрес земельного участка	—
1.1.	Сведения о местоположении земельного участка (при отсутствии адреса) в структурированном в соответствии с федеральной информационной адресной системой виде	Респ. Дагестан, г. Дагестанские Огни, ул. Шахмарданова, дом 6
1.2.	Дополнительные сведения о местоположении земельного участка	—
2.	Площадь земельного участка ± величина погрешности определения(вычисления) площади ( $P \pm \Delta P$ ), м <sup>2</sup>	450±—
3.	Формула, примененная для вычисления предельной погрешности определения площади земельного участка, с подставленными значениями и итоговые (вычисленные) значения ( $\Delta P$ ), м <sup>2</sup>	—
4.	Площадь земельного участка согласно сведениям Единого государственного реестра недвижимости ( $P_{\text{кад}}$ ), м <sup>2</sup>	450
5.	Оценка расхождения $P$ и $P_{\text{кад}}$ ( $P - P_{\text{кад}}$ ), м <sup>2</sup>	0
6.	Предельный минимальный и максимальный размеры земельного участка ( $P_{\text{мин}}$ и $P_{\text{макс}}$ ), м <sup>2</sup>	—

## КАРТА-ПЛАН ТЕРРИТОРИИ

Сведения об уточняемых земельных участках, необходимые для исправления реестровых ошибок  
в сведениях о местоположении их границ

1	2	3
7.	Кадастровый или иной государственный учетный номер (инвентарный) здания, сооружения, объекта незавершенного строительства, расположенного на земельном участке	—
8.	Вид (виды) разрешенного использования	Под индивидуальное жилищное строительство
8.1.	Дополнительные сведения об использовании земельного участка	—
9.	Сведения о земельных участках (землях общего пользования, территории общего пользования), посредством которых обеспечивается доступ	—
10.	Иные сведения	—

## 4. Пояснения к сведениям об уточняемом земельном участке с кадастровым номером 05:47:000047:59 :

1.	—
----	---

## 1. Сведения о характерных точках границ уточняемого земельного участка с кадастровым номером 05:47:000047:60

Система координат МСК-05

Зона № 1

Обозначение характерных точек границ	Координаты, м				Метод определения координат	Формулы, примененные для расчета средней квадратической погрешности определения координат характерных точек границ (M <sub>t</sub> ), с подставленными в такие формулы значениями и итоговые (вычисленные) значения M <sub>t</sub> , м	Описание закрепления точки
	содержатся в Едином государственном реестре недвижимости		определены в результате выполнения комплексных кадастровых работ				
	X	Y	X	Y			
1	2	3	4	5	6	7	8
н36У	—	—	121340,34	408215,66	—	—	—
н37У	—	—	121325,60	408242,63	—	—	—
н38У	—	—	121315,01	408236,49	—	—	—
н39У	—	—	121311,24	408234,47	—	—	—
н40У	—	—	121325,79	408206,92	—	—	—
н36У	—	—	121340,34	408215,66	—	—	—
48	121344,46	408217,58	—	—	—	—	—
49	121330,88	408244,02	—	—	—	—	—
47	121317,69	408236,89	—	—	—	—	—
50	121331,05	408210,27	—	—	—	—	—

## КАРТА-ПЛАН ТЕРРИТОРИИ

Сведения об уточняемых земельных участках, необходимые для исправления реестровых ошибок  
в сведениях о местоположении их границ

## 2. Сведения о частях границ уточняемого земельного участка с кадастровым номером 05:47:000047:60

Обозначение части границ		Горизонтальное проложение (S), м	Описание прохождения части границ	Сведения о согласовании местоположения границ(согласовано/спорное)
от т.	до т.			
1	2	3	4	5
н36У	н37У	30,74	—	согласовано
н37У	н38У	12,24	—	согласовано
н38У	н39У	4,28	—	согласовано
н39У	н40У	31,16	—	согласовано
н40У	н36У	16,97	—	согласовано

## 3. Характеристики уточняемого земельного участка с кадастровым номером 05:47:000047:60

№ п/п	Наименование характеристик земельного участка	Значение характеристики
1	2	3
1.	Адрес земельного участка	—
1.1.	Сведения о местоположении земельного участка (при отсутствии адреса) в структурированном в соответствии с федеральной информационной адресной системой виде	Респ. Дагестан, г. Дагестанские Огни, ул. Сиреневая, дом 1
1.2.	Дополнительные сведения о местоположении земельного участка	—
2.	Площадь земельного участка $\pm$ величина погрешности определения(вычисления) площади ( $P \pm \Delta P$ ), м <sup>2</sup>	517 $\pm$ —
3.	Формула, примененная для вычисления предельной погрешности определения площади земельного участка, с подставленными значениями и итоговые (вычисленные) значения ( $\Delta P$ ), м <sup>2</sup>	—
4.	Площадь земельного участка согласно сведениям Единого государственного реестра недвижимости ( $P_{\text{кад}}$ ), м <sup>2</sup>	450
5.	Оценка расхождения $P$ и $P_{\text{кад}}$ ( $P - P_{\text{кад}}$ ), м <sup>2</sup>	67
6.	Предельный минимальный и максимальный размеры земельного участка ( $P_{\text{мин}}$ и $P_{\text{макс}}$ ), м <sup>2</sup>	—
7.	Кадастровый или иной государственный учетный номер (инвентарный) здания, сооружения, объекта незавершенного строительства, расположенного на земельном участке	—
8.	Вид (виды) разрешенного использования	Под жилую застройку Индивидуальную
8.1.	Дополнительные сведения об использовании земельного участка	—

## КАРТА-ПЛАН ТЕРРИТОРИИ

Сведения об уточняемых земельных участках, необходимые для исправления реестровых ошибок  
в сведениях о местоположении их границ

1	2	3
9.	Сведения о земельных участках (землях общего пользования, территории общего пользования), посредством которых обеспечивается доступ	—
10.	Иные сведения	—

## 4. Пояснения к сведениям об уточняемом земельном участке с кадастровым номером 05:47:000047:60 :

1.	—
----	---

## 1. Сведения о характерных точках границ уточняемого земельного участка с кадастровым номером 05:47:000047:68

## Система координат МСК-05

Зона № 1

Обозначение характерных точек границ	Координаты, м				Метод определения координат	Формулы, примененные для расчета средней квадратической погрешности определения координат характерных точек границ (M <sub>t</sub> ), с подставленными в такие формулы значениями и итоговые (вычисленные) значения M <sub>t</sub> , м	Описание закрепления точки
	содержатся в Едином государственном реестре недвижимости		определены в результате выполнения комплексных кадастровых работ				
	X	Y	X	Y			
1	2	3	4	5	6	7	8
405	121026,23	408736,90	121026,23	408736,90	—	—	—
432	121039,19	408744,50	—	—	—	—	—
434	121025,37	408771,16	—	—	—	—	—
433	121012,40	408763,47	—	—	—	—	—
400	—	—	121039,13	408744,69	—	—	—
н238У	—	—	121024,57	408772,54	—	—	—
н239У	—	—	121011,69	408764,74	—	—	—
405	121026,23	408736,90	121026,23	408736,90	—	—	—

## 2. Сведения о частях границ уточняемого земельного участка с кадастровым номером 05:47:000047:68

Обозначение части границ		Горизонтальное проложение (S), м	Описание прохождения части границ	Сведения о согласовании местоположения границ(согласовано/спорное)
от т.	до т.			
1	2	3	4	5
405	400	15,07	—	согласовано
400	н238У	31,43	—	согласовано
н238У	н239У	15,06	—	согласовано

## КАРТА-ПЛАН ТЕРРИТОРИИ

Сведения об уточняемых земельных участках, необходимые для исправления реестровых ошибок  
в сведениях о местоположении их границ

н239У

405

31,41

—

согласовано

## 3. Характеристики уточняемого земельного участка с кадастровым номером 05:47:000047:68

№ п/п	Наименование характеристик земельного участка	Значение характеристики
1	2	3
1.	Адрес земельного участка	—
1.1.	Сведения о местоположении земельного участка (при отсутствии адреса) в структурированном в соответствии с федеральной информационной адресной системой виде	Респ. Дагестан, г. Дагестанские Огни, ул. Омаровой Г., дом 12
1.2.	Дополнительные сведения о местоположении земельного участка	—
2.	Площадь земельного участка $\pm$ величина погрешности определения(вычисления) площади ( $P \pm \Delta P$ ), м <sup>2</sup>	472 $\pm$ —
3.	Формула, примененная для вычисления предельной погрешности определения площади земельного участка, с подставленными значениями и итоговые (вычисленные) значения ( $\Delta P$ ), м <sup>2</sup>	—
4.	Площадь земельного участка согласно сведениям Единого государственного реестра недвижимости ( $P_{\text{кад}}$ ), м <sup>2</sup>	450
5.	Оценка расхождения $P$ и $P_{\text{кад}}$ ( $P - P_{\text{кад}}$ ), м <sup>2</sup>	22
6.	Предельный минимальный и максимальный размеры земельного участка ( $P_{\text{мин}}$ и $P_{\text{макс}}$ ), м <sup>2</sup>	—
7.	Кадастровый или иной государственный учетный номер (инвентарный) здания, сооружения, объекта незавершенного строительства, расположенного на земельном участке	—
8.	Вид (виды) разрешенного использования	Земельные участки под индивидуальное жилищное строительство
8.1.	Дополнительные сведения об использовании земельного участка	—
9.	Сведения о земельных участках (землях общего пользования, территории общего пользования), посредством которых обеспечивается доступ	—
10.	Иные сведения	—

## 4. Пояснения к сведениям об уточняемом земельном участке с кадастровым номером 05:47:000047:68 :

1. —

## 1. Сведения о характерных точках границ уточняемого земельного участка с кадастровым номером 05:47:000047:70

Система координат МСК-05

Зона № 1

## КАРТА-ПЛАН ТЕРРИТОРИИ

Сведения об уточняемых земельных участках, необходимые для исправления реестровых ошибок  
в сведениях о местоположении их границ

Обозначение характерных точек границ	Координаты, м				Метод определения координат	Формулы, примененные для расчета средней квадратической погрешности определения координат характерных точек границ (М <sub>т</sub> ), с подставленными в такие формулы значениями и итоговые (вычисленные) значения М <sub>т</sub> , м	Описание закрепления точки
	содержатся в Едином государственном реестре недвижимости		определены в результате выполнения комплексных кадастровых работ				
	X	Y	X	Y			
1	2	3	4	5	6	7	8
н225У	—	—	121103,71	408748,62	—	—	—
н226У	—	—	121116,64	408756,51	—	—	—
н227У	—	—	121102,81	408783,66	—	—	—
н228У	—	—	121090,13	408775,51	—	—	—
н225У	—	—	121103,71	408748,62	—	—	—
387	121090,72	408774,94	—	—	—	—	—
388	121104,53	408748,22	—	—	—	—	—
389	121117,51	408755,91	—	—	—	—	—
390	121103,62	408782,52	—	—	—	—	—

## 2. Сведения о частях границ уточняемого земельного участка с кадастровым номером 05:47:000047:70

Обозначение части границ		Горизонтальное проложение (S), м	Описание прохождения части границ	Сведения о согласовании местоположения границ(согласовано/спорное)
от т.	до т.			
1	2	3	4	5
н225У	н226У	15,15	—	согласовано
н226У	н227У	30,47	—	согласовано
н227У	н228У	15,07	—	согласовано
н228У	н225У	30,12	—	согласовано

## 3. Характеристики уточняемого земельного участка с кадастровым номером 05:47:000047:70

№ п/п	Наименование характеристик земельного участка	Значение характеристики
1	2	3
1.	Адрес земельного участка	—
1.1.	Сведения о местоположении земельного участка (при отсутствии адреса) в структурированном в соответствии с федеральной информационной	Респ. Дагестан, г. Дагестанские Огни, ул. Берёзовая, дом 1

## КАРТА-ПЛАН ТЕРРИТОРИИ

Сведения об уточняемых земельных участках, необходимые для исправления реестровых ошибок  
в сведениях о местоположении их границ

1	2	3
	адресной системой виде	
1.2.	Дополнительные сведения о местоположении земельного участка	—
2.	Площадь земельного участка $\pm$ величина погрешности определения(вычисления) площади ( $P \pm \Delta P$ ), м <sup>2</sup>	456 $\pm$ —
3.	Формула, примененная для вычисления предельной погрешности определения площади земельного участка, с подставленными значениями и итоговые (вычисленные) значения ( $\Delta P$ ), м <sup>2</sup>	—
4.	Площадь земельного участка согласно сведениям Единого государственного реестра недвижимости ( $P_{\text{кад}}$ ), м <sup>2</sup>	450
5.	Оценка расхождения $P$ и $P_{\text{кад}}$ ( $P - P_{\text{кад}}$ ), м <sup>2</sup>	6
6.	Предельный минимальный и максимальный размеры земельного участка ( $P_{\text{мин}}$ и $P_{\text{макс}}$ ), м <sup>2</sup>	—
7.	Кадастровый или иной государственный учетный номер (инвентарный) здания, сооружения, объекта незавершенного строительства, расположенного на земельном участке	—
8.	Вид (виды) разрешенного использования	Земельные участки под индивидуальное жилищное строительство
8.1.	Дополнительные сведения об использовании земельного участка	—
9.	Сведения о земельных участках (землях общего пользования, территории общего пользования), посредством которых обеспечивается доступ	—
10.	Иные сведения	—

## 4. Пояснения к сведениям об уточняемом земельном участке с кадастровым номером 05:47:000047:70 :

1.	—
----	---

## 1. Сведения о характерных точках границ уточняемого земельного участка с кадастровым номером 05:47:000047:71

## Система координат МСК-05

## Зона № 1

Обозначение характерных точек границ	Координаты, м				Метод определения координат	Формулы, примененные для расчета средней квадратической погрешности определения координат характерных точек границ (M <sub>t</sub> ), с подставленными в такие формулы значениями и итоговые (вычисленные) значения M <sub>t</sub> , м	Описание закрепления точки
	содержатся в Едином государственном реестре недвижимости		определены в результате выполнения комплексных кадастровых работ				
	X	Y	X	Y			



## КАРТА-ПЛАН ТЕРРИТОРИИ

Сведения об уточняемых земельных участках, необходимые для исправления реестровых ошибок  
в сведениях о местоположении их границ

1	2	3	4	5	6	7	8
н126У	—	—	121232,54	408440,48	—	—	—
н143У	—	—	121217,45	408466,15	—	—	—
н144У	—	—	121204,62	408458,77	—	—	—
н128У	—	—	121219,62	408433,11	—	—	—
н126У	—	—	121232,54	408440,48	—	—	—
204	121203,99	408459,16	—	—	—	—	—
185	121217,81	408432,44	—	—	—	—	—
201	121230,72	408440,04	—	—	—	—	—
205	121216,80	408466,79	—	—	—	—	—

## 2. Сведения о частях границ уточняемого земельного участка с кадастровым номером 05:47:000047:71

Обозначение части границ		Горизонтальное проложение (S), м	Описание прохождения части границ	Сведения о согласовании местоположения границ(согласовано/спорное)
от т.	до т.			
1	2	3	4	5
н126У	н143У	29,78	—	согласовано
н143У	н144У	14,80	—	согласовано
н144У	н128У	29,72	—	согласовано
н128У	н126У	14,87	—	согласовано

## 3. Характеристики уточняемого земельного участка с кадастровым номером 05:47:000047:71

№ п/п	Наименование характеристик земельного участка	Значение характеристики
1	2	3
1.	Адрес земельного участка	—
1.1.	Сведения о местоположении земельного участка (при отсутствии адреса) в структурированном в соответствии с федеральной информационной адресной системой виде	Респ. Дагестан, г. Дагестанские Огни, ул. Вишнёвая, дом 8
1.2.	Дополнительные сведения о местоположении земельного участка	—
2.	Площадь земельного участка ± величина погрешности определения(вычисления) площади ( $P \pm \Delta P$ ), м <sup>2</sup>	441±—
3.	Формула, примененная для вычисления предельной погрешности определения площади земельного участка, с подставленными значениями и итоговые (вычисленные) значения ( $\Delta P$ ), м <sup>2</sup>	—
4.	Площадь земельного участка согласно сведениям Единого	450

## КАРТА-ПЛАН ТЕРРИТОРИИ

Сведения об уточняемых земельных участках, необходимые для исправления реестровых ошибок  
в сведениях о местоположении их границ

1	2	3
	государственного реестра недвижимости (Ркад), м <sup>2</sup>	
5.	Оценка расхождения Р и Ркад (Р – Ркад), м <sup>2</sup>	-9
6.	Предельный минимальный и максимальный размеры земельного участка (Рмин и Рмакс), м <sup>2</sup>	—
7.	Кадастровый или иной государственный учетный номер (инвентарный) здания, сооружения, объекта незавершенного строительства, расположенного на земельном участке	—
8.	Вид (виды) разрешенного использования	Под индивидуальную жилую застройку
8.1.	Дополнительные сведения об использовании земельного участка	—
9.	Сведения о земельных участках (землях общего пользования, территории общего пользования), посредством которых обеспечивается доступ	—
10.	Иные сведения	—

## 4. Пояснения к сведениям об уточняемом земельном участке с кадастровым номером 05:47:000047:71 :

1.	—
----	---

## 1. Сведения о характерных точках границ уточняемого земельного участка с кадастровым номером 05:47:000047:72

## Система координат МСК-05

Зона № 1

Обозначение характерных точек границ	Координаты, м				Метод определения координат	Формулы, примененные для расчета средней квадратической погрешности определения координат характерных точек границ (M <sub>i</sub> ), с подставленными в такие формулы значениями и итоговые (вычисленные) значения M <sub>i</sub> , м	Описание закрепления точки
	содержатся в Едином государственном реестре недвижимости		определены в результате выполнения комплексных кадастровых работ				
	X	Y	X	Y			
1	2	3	4	5	6	7	8
н247У	—	—	121044,99	408796,45	—	—	—
н246У	—	—	121030,33	408823,81	—	—	—
н248У	—	—	121017,32	408815,63	—	—	—
н249У	—	—	121032,06	408788,43	—	—	—
н247У	—	—	121044,99	408796,45	—	—	—
451	121033,99	408787,99	—	—	—	—	—

## КАРТА-ПЛАН ТЕРРИТОРИИ

Сведения об уточняемых земельных участках, необходимые для исправления реестровых ошибок  
в сведениях о местоположении их границ

452	121020,42	408814,71	—	—	—	—	—
531	121006,96	408808,02	—	—	—	—	—
532	121020,58	408781,25	—	—	—	—	—

## 2. Сведения о частях границ уточняемого земельного участка с кадастровым номером 05:47:000047:72

Обозначение части границ		Горизонтальное проложение (S), м	Описание прохождения части границ	Сведения о согласовании местоположения границ(согласовано/спорное)
от т.	до т.			
1	2	3	4	5
н247У	н246У	31,04	—	согласовано
н246У	н248У	15,37	—	согласовано
н248У	н249У	30,94	—	согласовано
н249У	н247У	15,22	—	согласовано

## 3. Характеристики уточняемого земельного участка с кадастровым номером 05:47:000047:72

№ п/п	Наименование характеристик земельного участка	Значение характеристики
1	2	3
1.	Адрес земельного участка	—
1.1.	Сведения о местоположении земельного участка (при отсутствии адреса) в структурированном в соответствии с федеральной информационной адресной системой виде	Респ. Дагестан, г. Дагестанские Огни, ул. Омаровой Г., дом 7
1.2.	Дополнительные сведения о местоположении земельного участка	—
2.	Площадь земельного участка ± величина погрешности определения(вычисления) площади ( $P \pm \Delta P$ ), м <sup>2</sup>	473±—
3.	Формула, примененная для вычисления предельной погрешности определения площади земельного участка, с подставленными значениями и итоговые (вычисленные) значения ( $\Delta P$ ), м <sup>2</sup>	—
4.	Площадь земельного участка согласно сведениям Единого государственного реестра недвижимости ( $P_{\text{кад}}$ ), м <sup>2</sup>	450
5.	Оценка расхождения $P$ и $P_{\text{кад}}$ ( $P - P_{\text{кад}}$ ), м <sup>2</sup>	23
6.	Предельный минимальный и максимальный размеры земельного участка ( $P_{\text{мин}}$ и $P_{\text{макс}}$ ), м <sup>2</sup>	—
7.	Кадастровый или иной государственный учетный номер (инвентарный) здания, сооружения, объекта незавершенного строительства, расположенного на земельном участке	—

## КАРТА-ПЛАН ТЕРРИТОРИИ

Сведения об уточняемых земельных участках, необходимые для исправления реестровых ошибок  
в сведениях о местоположении их границ

1	2	3
8.	Вид (виды) разрешенного использования	Под индивидуальное жилищное строительство
8.1.	Дополнительные сведения об использовании земельного участка	—
9.	Сведения о земельных участках (землях общего пользования, территории общего пользования), посредством которых обеспечивается доступ	—
10.	Иные сведения	—

## 4. Пояснения к сведениям об уточняемом земельном участке с кадастровым номером 05:47:000047:72 :

1.	—
----	---

## 1. Сведения о характерных точках границ уточняемого земельного участка с кадастровым номером 05:47:000047:73

## Система координат МСК-05

Зона № 1

Обозначение характерных точек границ	Координаты, м				Метод определения координат	Формулы, примененные для расчета средней квадратической погрешности определения координат характерных точек границ (M <sub>t</sub> ), с подставленными в такие формулы значениями и итоговые (вычисленные) значения M <sub>t</sub> , м	Описание закрепления точки
	содержатся в Едином государственном реестре недвижимости		определены в результате выполнения комплексных кадастровых работ				
	X	Y	X	Y			
1	2	3	4	5	6	7	8
256	—	—	121189,99	408582,88	—	—	—
257	121203,23	408590,71	121203,23	408590,71	—	—	—
278	121189,31	408617,33	—	—	—	—	—
279	121176,40	408609,74	—	—	—	—	—
277	121190,26	408583,07	—	—	—	—	—
н171У	—	—	121188,94	408618,84	—	—	—
н172У	—	—	121175,75	408611,09	—	—	—
256	—	—	121189,99	408582,88	—	—	—

## 2. Сведения о частях границ уточняемого земельного участка с кадастровым номером 05:47:000047:73

Обозначение части границ		Горизонтальное проложение (S), м	Описание прохождения части границ	Сведения о согласовании местоположения границ(согласовано/спорное)
от т.	до т.			
1	2	3	4	5
256	257	15,38	—	согласовано

## КАРТА-ПЛАН ТЕРРИТОРИИ

Сведения об уточняемых земельных участках, необходимые для исправления реестровых ошибок  
в сведениях о местоположении их границ

257	н171У	31,55	—	согласовано
н171У	н172У	15,30	—	согласовано
н172У	256	31,60	—	согласовано

## 3. Характеристики уточняемого земельного участка с кадастровым номером 05:47:000047:73

№ п/п	Наименование характеристик земельного участка	Значение характеристики
1	2	3
1.	Адрес земельного участка	—
1.1.	Сведения о местоположении земельного участка (при отсутствии адреса) в структурированном в соответствии с федеральной информационной адресной системой виде	Респ. Дагестан, г. Дагестанские Огни, ул. Зеленая, дом 2
1.2.	Дополнительные сведения о местоположении земельного участка	—
2.	Площадь земельного участка $\pm$ величина погрешности определения (вычисления) площади ( $P \pm \Delta P$ ), м <sup>2</sup>	483 $\pm$ —
3.	Формула, примененная для вычисления предельной погрешности определения площади земельного участка, с подставленными значениями и итоговые (вычисленные) значения ( $\Delta P$ ), м <sup>2</sup>	—
4.	Площадь земельного участка согласно сведениям Единого государственного реестра недвижимости ( $P_{\text{кад}}$ ), м <sup>2</sup>	450
5.	Оценка расхождения $P$ и $P_{\text{кад}}$ ( $P - P_{\text{кад}}$ ), м <sup>2</sup>	33
6.	Предельный минимальный и максимальный размеры земельного участка ( $P_{\text{мин}}$ и $P_{\text{макс}}$ ), м <sup>2</sup>	—
7.	Кадастровый или иной государственный учетный номер (инвентарный) здания, сооружения, объекта незавершенного строительства, расположенного на земельном участке	—
8.	Вид (виды) разрешенного использования	Земельные участки под индивидуальное жилищное строительство
8.1.	Дополнительные сведения об использовании земельного участка	—
9.	Сведения о земельных участках (землях общего пользования, территории общего пользования), посредством которых обеспечивается доступ	—
10.	Иные сведения	—

## 4. Пояснения к сведениям об уточняемом земельном участке с кадастровым номером 05:47:000047:73 :

1.	—
----	---

## 1. Сведения о характерных точках границ уточняемого земельного участка с кадастровым номером 05:47:000047:74

## КАРТА-ПЛАН ТЕРРИТОРИИ

Сведения об уточняемых земельных участках, необходимые для исправления реестровых ошибок  
в сведениях о местоположении их границ

Система координат МСК-05

Зона № 1

Обозначение характерных точек границ	Координаты, м				Метод определения координат	Формулы, примененные для расчета средней квадратической погрешности определения координат характерных точек границ (M <sub>t</sub> ), с подставленными в такие формулы значениями и итоговые (вычисленные) значения M <sub>t</sub> , м	Описание закрепления точки
	содержатся в Едином государственном реестре недвижимости		определены в результате выполнения комплексных кадастровых работ				
	X	Y	X	Y			
1	2	3	4	5	6	7	8
397	121052,14	408752,18	121052,14	408752,18	—	—	—
395	121065,11	408759,76	—	—	—	—	—
430	121051,23	408786,39	—	—	—	—	—
429	121038,23	408778,84	—	—	—	—	—
н229У	—	—	121064,66	408759,74	—	—	—
н236У	—	—	121050,30	408786,76	—	—	—
н237У	—	—	121036,86	408779,01	—	—	—
397	121052,14	408752,18	121052,14	408752,18	—	—	—

## 2. Сведения о частях границ уточняемого земельного участка с кадастровым номером 05:47:000047:74

Обозначение части границ		Горизонтальное проложение (S), м	Описание прохождения части границ	Сведения о согласовании местоположения границ(согласовано/спорное)
от т.	до т.			
1	2	3	4	5
397	н229У	14,63	—	согласовано
н229У	н236У	30,60	—	согласовано
н236У	н237У	15,51	—	согласовано
н237У	397	30,88	—	согласовано

## 3. Характеристики уточняемого земельного участка с кадастровым номером 05:47:000047:74

№ п/п	Наименование характеристик земельного участка	Значение характеристики
1	2	3
1.	Адрес земельного участка	—
1.1.	Сведения о местоположении земельного участка (при отсутствии адреса) в структурированном в соответствии с федеральной информационной	Респ. Дагестан, г. Дагестанские Огни, ул. Омаровой Г., дом 8

## КАРТА-ПЛАН ТЕРРИТОРИИ

Сведения об уточняемых земельных участках, необходимые для исправления реестровых ошибок  
в сведениях о местоположении их границ

1	2	3
	адресной системой виде	
1.2.	Дополнительные сведения о местоположении земельного участка	—
2.	Площадь земельного участка $\pm$ величина погрешности определения(вычисления) площади ( $P \pm \Delta P$ ), м <sup>2</sup>	463 $\pm$ —
3.	Формула, примененная для вычисления предельной погрешности определения площади земельного участка, с подставленными значениями и итоговые (вычисленные) значения ( $\Delta P$ ), м <sup>2</sup>	—
4.	Площадь земельного участка согласно сведениям Единого государственного реестра недвижимости ( $P_{\text{кад}}$ ), м <sup>2</sup>	450
5.	Оценка расхождения $P$ и $P_{\text{кад}}$ ( $P - P_{\text{кад}}$ ), м <sup>2</sup>	13
6.	Предельный минимальный и максимальный размеры земельного участка ( $P_{\text{мин}}$ и $P_{\text{макс}}$ ), м <sup>2</sup>	—
7.	Кадастровый или иной государственный учетный номер (инвентарный) здания, сооружения, объекта незавершенного строительства, расположенного на земельном участке	—
8.	Вид (виды) разрешенного использования	Земельные участки под индивидуальное жилищное строительство
8.1.	Дополнительные сведения об использовании земельного участка	—
9.	Сведения о земельных участках (землях общего пользования, территории общего пользования), посредством которых обеспечивается доступ	—
10.	Иные сведения	—

## 4. Пояснения к сведениям об уточняемом земельном участке с кадастровым номером 05:47:000047:74 :

1.	—
----	---

## 1. Сведения о характерных точках границ уточняемого земельного участка с кадастровым номером 05:47:000047:75

## Система координат МСК-05

## Зона № 1

Обозначение характерных точек границ	Координаты, м				Метод определения координат	Формулы, примененные для расчета средней квадратической погрешности определения координат характерных точек границ (M <sub>t</sub> ), с подставленными в такие формулы значениями и итоговые (вычисленные) значения M <sub>t</sub> , м	Описание закрепления точки
	содержатся в Едином государственном реестре недвижимости		определены в результате выполнения комплексных кадастровых работ				
	X	Y	X	Y			

## КАРТА-ПЛАН ТЕРРИТОРИИ

Сведения об уточняемых земельных участках, необходимые для исправления реестровых ошибок  
в сведениях о местоположении их границ

1	2	3	4	5	6	7	8
н78У	—	—	121297,51	408312,73	—	—	—
н75У	—	—	121310,48	408320,50	—	—	—
н93У	—	—	121296,89	408347,67	—	—	—
н94У	—	—	121283,71	408339,57	—	—	—
н78У	—	—	121297,51	408312,73	—	—	—
95	121296,54	408312,31	—	—	—	—	—
94	121309,49	408319,89	—	—	—	—	—
123	121295,82	408346,61	—	—	—	—	—
124	121282,86	408339,02	—	—	—	—	—

## 2. Сведения о частях границ уточняемого земельного участка с кадастровым номером 05:47:000047:75

Обозначение части границ		Горизонтальное проложение (S), м	Описание прохождения части границ	Сведения о согласовании местоположения границ(согласовано/спорное)
от т.	до т.			
1	2	3	4	5
н78У	н75У	15,12	—	согласовано
н75У	н93У	30,38	—	согласовано
н93У	н94У	15,47	—	согласовано
н94У	н78У	30,18	—	согласовано

## 3. Характеристики уточняемого земельного участка с кадастровым номером 05:47:000047:75

№ п/п	Наименование характеристик земельного участка	Значение характеристики
1	2	3
1.	Адрес земельного участка	—
1.1.	Сведения о местоположении земельного участка (при отсутствии адреса) в структурированном в соответствии с федеральной информационной адресной системой виде	Респ. Дагестан, г. Дагестанские Огни, ул. Эфендиева, дом 6
1.2.	Дополнительные сведения о местоположении земельного участка	—
2.	Площадь земельного участка ± величина погрешности определения(вычисления) площади ( $P \pm \Delta P$ ), м <sup>2</sup>	462±—
3.	Формула, примененная для вычисления предельной погрешности определения площади земельного участка, с подставленными значениями и итоговые (вычисленные) значения ( $\Delta P$ ), м <sup>2</sup>	—
4.	Площадь земельного участка согласно сведениям Единого	450



## КАРТА-ПЛАН ТЕРРИТОРИИ

Сведения об уточняемых земельных участках, необходимые для исправления реестровых ошибок  
в сведениях о местоположении их границ

1	2	3
	государственного реестра недвижимости (Ркад), м <sup>2</sup>	
5.	Оценка расхождения Р и Ркад (Р – Ркад), м <sup>2</sup>	12
6.	Предельный минимальный и максимальный размеры земельного участка (Рмин и Рмакс), м <sup>2</sup>	—
7.	Кадастровый или иной государственный учетный номер (инвентарный) здания, сооружения, объекта незавершенного строительства, расположенного на земельном участке	—
8.	Вид (виды) разрешенного использования	Земельные участки под индивидуальное жилищное строительство
8.1.	Дополнительные сведения об использовании земельного участка	—
9.	Сведения о земельных участках (землях общего пользования, территории общего пользования), посредством которых обеспечивается доступ	—
10.	Иные сведения	—

## 4. Пояснения к сведениям об уточняемом земельном участке с кадастровым номером 05:47:000047:75 :

1.	—
----	---

## 1. Сведения о характерных точках границ уточняемого земельного участка с кадастровым номером 05:47:000047:76

## Система координат МСК-05

Зона № 1

Обозначение характерных точек границ	Координаты, м				Метод определения координат	Формулы, примененные для расчета средней квадратической погрешности определения координат характерных точек границ (M <sub>i</sub> ), с подставленными в такие формулы значениями и итоговые (вычисленные) значения M <sub>i</sub> , м	Описание закрепления точки
	содержатся в Едином государственном реестре недвижимости		определены в результате выполнения комплексных кадастровых работ				
	X	Y	X	Y			
1	2	3	4	5	6	7	8
н256У	—	—	120967,34	408752,19	—	—	—
н255У	—	—	120980,14	408759,37	—	—	—
н254У	—	—	120964,85	408785,58	—	—	—
н257У	—	—	120951,60	408778,08	—	—	—
н256У	—	—	120967,34	408752,19	—	—	—
457	120980,16	408761,56	—	—	—	—	—

## КАРТА-ПЛАН ТЕРРИТОРИИ

Сведения об уточняемых земельных участках, необходимые для исправления реестровых ошибок  
в сведениях о местоположении их границ

458	120966,58	408788,27	—	—	—	—	—
461	120953,08	408781,63	—	—	—	—	—
462	120966,69	408754,91	—	—	—	—	—

## 2. Сведения о частях границ уточняемого земельного участка с кадастровым номером 05:47:000047:76

Обозначение части границ		Горизонтальное проложение (S), м	Описание прохождения части границ	Сведения о согласовании местоположения границ(согласовано/спорное)
от т.	до т.			
1	2	3	4	5
н256У	н255У	14,68	—	согласовано
н255У	н254У	30,34	—	согласовано
н254У	н257У	15,23	—	согласовано
н257У	н256У	30,30	—	согласовано

## 3. Характеристики уточняемого земельного участка с кадастровым номером 05:47:000047:76

№ п/п	Наименование характеристик земельного участка	Значение характеристики
1	2	3
1.	Адрес земельного участка	—
1.1.	Сведения о местоположении земельного участка (при отсутствии адреса) в структурированном в соответствии с федеральной информационной адресной системой виде	Респ. Дагестан, г. Дагестанские Огни, ул. Омаровой Г., дом 15
1.2.	Дополнительные сведения о местоположении земельного участка	—
2.	Площадь земельного участка ± величина погрешности определения(вычисления) площади ( $P \pm \Delta P$ ), м <sup>2</sup>	453±—
3.	Формула, примененная для вычисления предельной погрешности определения площади земельного участка, с подставленными значениями и итоговые (вычисленные) значения ( $\Delta P$ ), м <sup>2</sup>	—
4.	Площадь земельного участка согласно сведениям Единого государственного реестра недвижимости (Ркад), м <sup>2</sup>	450
5.	Оценка расхождения Р и Ркад ( $P - P_{кад}$ ), м <sup>2</sup>	3
6.	Предельный минимальный и максимальный размеры земельного участка (Рмин и Рмакс), м <sup>2</sup>	—
7.	Кадастровый или иной государственный учетный номер (инвентарный) здания, сооружения, объекта незавершенного строительства, расположенного на земельном участке	—

## КАРТА-ПЛАН ТЕРРИТОРИИ

Сведения об уточняемых земельных участках, необходимые для исправления реестровых ошибок  
в сведениях о местоположении их границ

1	2	3
8.	Вид (виды) разрешенного использования	под индивидуальное жилищное строительство
8.1.	Дополнительные сведения об использовании земельного участка	—
9.	Сведения о земельных участках (землях общего пользования, территории общего пользования), посредством которых обеспечивается доступ	—
10.	Иные сведения	—

## 4. Пояснения к сведениям об уточняемом земельном участке с кадастровым номером 05:47:000047:76 :

1.	—
----	---

## 1. Сведения о характерных точках границ уточняемого земельного участка с кадастровым номером 05:47:000047:77

## Система координат МСК-05

Зона № 1

Обозначение характерных точек границ	Координаты, м				Метод определения координат	Формулы, примененные для расчета средней квадратической погрешности определения координат характерных точек границ (М <sub>т</sub> ), с подставленными в такие формулы значениями и итоговые (вычисленные) значения М <sub>т</sub> , м	Описание закрепления точки
	содержатся в Едином государственном реестре недвижимости		определены в результате выполнения комплексных кадастровых работ				
	X	Y	X	Y			
1	2	3	4	5	6	7	8
н252У	—	—	120993,87	408766,79	—	—	—
н253У	—	—	120978,59	408793,63	—	—	—
н254У	—	—	120964,85	408785,58	—	—	—
н255У	—	—	120980,14	408759,37	—	—	—
н252У	—	—	120993,87	408766,79	—	—	—
457	120980,16	408761,56	—	—	—	—	—
460	120993,67	408768,09	—	—	—	—	—
459	120980,09	408794,86	—	—	—	—	—
458	120966,58	408788,27	—	—	—	—	—

## 2. Сведения о частях границ уточняемого земельного участка с кадастровым номером 05:47:000047:77

Обозначение части границ		Горизонтальное проложение (S), м	Описание прохождения части границ	Сведения о согласовании местоположения границ(согласовано/спорное)
от т.	до т.			

## КАРТА-ПЛАН ТЕРРИТОРИИ

Сведения об уточняемых земельных участках, необходимые для исправления реестровых ошибок  
в сведениях о местоположении их границ

1	2	3	4	5
н252У	н253У	30,88	—	согласовано
н253У	н254У	15,92	—	согласовано
н254У	н255У	30,34	—	согласовано
н255У	н252У	15,61	—	согласовано

## 3. Характеристики уточняемого земельного участка с кадастровым номером 05:47:000047:77

№ п/п	Наименование характеристик земельного участка	Значение характеристики
1	2	3
1.	Адрес земельного участка	—
1.1.	Сведения о местоположении земельного участка (при отсутствии адреса) в структурированном в соответствии с федеральной информационной адресной системой виде	Респ. Дагестан, г. Дагестанские Огни, ул. Омаровой Г., дом 13
1.2.	Дополнительные сведения о местоположении земельного участка	—
2.	Площадь земельного участка $\pm$ величина погрешности определения (вычисления) площади ( $P \pm \Delta P$ ), м <sup>2</sup>	483 $\pm$ —
3.	Формула, примененная для вычисления предельной погрешности определения площади земельного участка, с подставленными значениями и итоговые (вычисленные) значения ( $\Delta P$ ), м <sup>2</sup>	—
4.	Площадь земельного участка согласно сведениям Единого государственного реестра недвижимости ( $P_{\text{кад}}$ ), м <sup>2</sup>	450
5.	Оценка расхождения $P$ и $P_{\text{кад}}$ ( $P - P_{\text{кад}}$ ), м <sup>2</sup>	33
6.	Предельный минимальный и максимальный размеры земельного участка ( $P_{\text{мин}}$ и $P_{\text{макс}}$ ), м <sup>2</sup>	—
7.	Кадастровый или иной государственный учетный номер (инвентарный) здания, сооружения, объекта незавершенного строительства, расположенного на земельном участке	—
8.	Вид (виды) разрешенного использования	под индивидуальное жилищное строительство
8.1.	Дополнительные сведения об использовании земельного участка	—
9.	Сведения о земельных участках (землях общего пользования, территории общего пользования), посредством которых обеспечивается доступ	—
10.	Иные сведения	—

## КАРТА-ПЛАН ТЕРРИТОРИИ

Сведения об уточняемых земельных участках, необходимые для исправления реестровых ошибок  
в сведениях о местоположении их границ

## 4. Пояснения к сведениям об уточняемом земельном участке с кадастровым номером 05:47:000047:77 :

1. —

## 1. Сведения о характерных точках границ уточняемого земельного участка с кадастровым номером 05:47:000047:78

Система координат МСК-05

Зона № 1

Обозначение характерных точек границ	Координаты, м				Метод определения координат	Формулы, примененные для расчета средней квадратической погрешности определения координат характерных точек границ (M <sub>t</sub> ), с подставленными в такие формулы значениями и итоговые (вычисленные) значения M <sub>t</sub> , м	Описание закрепления точки
	содержатся в Едином государственном реестре недвижимости		определены в результате выполнения комплексных кадастровых работ				
	X	Y	X	Y			
1	2	3	4	5	6	7	8
226	121172,58	408454,49	121172,58	408454,49	—	—	—
227	121158,81	408481,15	—	—	—	—	—
224	121145,79	408473,57	—	—	—	—	—
225	121159,73	408446,91	—	—	—	—	—
н151У	—	—	121158,28	408480,84	—	—	—
н152У	—	—	121144,57	408473,52	—	—	—
н153У	—	—	121159,14	408446,36	—	—	—
226	121172,58	408454,49	121172,58	408454,49	—	—	—

## 2. Сведения о частях границ уточняемого земельного участка с кадастровым номером 05:47:000047:78

Обозначение части границ		Горизонтальное проложение (S), м	Описание прохождения части границ	Сведения о согласовании местоположения границ(согласовано/спорное)
от т.	до т.			
1	2	3	4	5
226	н151У	29,98	—	согласовано
н151У	н152У	15,54	—	согласовано
н152У	н153У	30,82	—	согласовано
н153У	226	15,71	—	согласовано

## КАРТА-ПЛАН ТЕРРИТОРИИ

Сведения об уточняемых земельных участках, необходимые для исправления реестровых ошибок  
в сведениях о местоположении их границ

## 3. Характеристики уточняемого земельного участка с кадастровым номером 05:47:000047:78

№ п/п	Наименование характеристик земельного участка	Значение характеристики
1	2	3
1.	Адрес земельного участка	—
1.1.	Сведения о местоположении земельного участка (при отсутствии адреса) в структурированном в соответствии с федеральной информационной адресной системой виде	Респ. Дагестан, г. Дагестанские Огни, ул. Вишневая, дом 13
1.2.	Дополнительные сведения о местоположении земельного участка	—
2.	Площадь земельного участка $\pm$ величина погрешности определения(вычисления) площади ( $P \pm \Delta P$ ), м <sup>2</sup>	475 $\pm$ —
3.	Формула, примененная для вычисления предельной погрешности определения площади земельного участка, с подставленными значениями и итоговые (вычисленные) значения ( $\Delta P$ ), м <sup>2</sup>	—
4.	Площадь земельного участка согласно сведениям Единого государственного реестра недвижимости ( $P_{\text{кад}}$ ), м <sup>2</sup>	450
5.	Оценка расхождения $P$ и $P_{\text{кад}}$ ( $P - P_{\text{кад}}$ ), м <sup>2</sup>	25
6.	Предельный минимальный и максимальный размеры земельного участка ( $P_{\text{мин}}$ и $P_{\text{макс}}$ ), м <sup>2</sup>	—
7.	Кадастровый или иной государственный учетный номер (инвентарный) здания, сооружения, объекта незавершенного строительства, расположенного на земельном участке	—
8.	Вид (виды) разрешенного использования	Земельные участки под индивидуальное жилищное строительство
8.1.	Дополнительные сведения об использовании земельного участка	—
9.	Сведения о земельных участках (землях общего пользования, территории общего пользования), посредством которых обеспечивается доступ	—
10.	Иные сведения	—

## 4. Пояснения к сведениям об уточняемом земельном участке с кадастровым номером 05:47:000047:78 :

1.	—
----	---

## 1. Сведения о характерных точках границ уточняемого земельного участка с кадастровым номером 05:47:000047:79

Система координат МСК-05

Зона № 1

## КАРТА-ПЛАН ТЕРРИТОРИИ

Сведения об уточняемых земельных участках, необходимые для исправления реестровых ошибок  
в сведениях о местоположении их границ

Обозначение характерных точек границ	Координаты, м				Метод определения координат	Формулы, примененные для расчета средней квадратической погрешности определения координат характерных точек границ (М <sub>т</sub> ), с подставленными в такие формулы значениями и итоговые (вычисленные) значения М <sub>т</sub> , м	Описание закрепления точки
	содержатся в Едином государственном реестре недвижимости		определены в результате выполнения комплексных кадастровых работ				
	X	Y	X	Y			
1	2	3	4	5	6	7	8
н151У	—	—	121158,28	408480,84	—	—	—
н164У	—	—	121144,63	408507,33	—	—	—
н165У	—	—	121131,53	408500,44	—	—	—
н152У	—	—	121144,57	408473,52	—	—	—
н151У	—	—	121158,28	408480,84	—	—	—
250	121131,98	408500,19	—	—	—	—	—
224	121145,79	408473,57	—	—	—	—	—
227	121158,81	408481,15	—	—	—	—	—
251	121144,93	408507,77	—	—	—	—	—

## 2. Сведения о частях границ уточняемого земельного участка с кадастровым номером 05:47:000047:79

Обозначение части границ		Горизонтальное проложение (S), м	Описание прохождения части границ	Сведения о согласовании местоположения границ(согласовано/спорное)
от т.	до т.			
1	2	3	4	5
н151У	н164У	29,80	—	согласовано
н164У	н165У	14,80	—	согласовано
н165У	н152У	29,91	—	согласовано
н152У	н151У	15,54	—	согласовано

## 3. Характеристики уточняемого земельного участка с кадастровым номером 05:47:000047:79

№ п/п	Наименование характеристик земельного участка	Значение характеристики
1	2	3
1.	Адрес земельного участка	—
1.1.	Сведения о местоположении земельного участка (при отсутствии адреса) в структурированном в соответствии с федеральной информационной	Респ. Дагестан, г. Дагестанские Огни, ул. Виноградная, дом 14

## КАРТА-ПЛАН ТЕРРИТОРИИ

Сведения об уточняемых земельных участках, необходимые для исправления реестровых ошибок  
в сведениях о местоположении их границ

1	2	3
	адресной системой виде	
1.2.	Дополнительные сведения о местоположении земельного участка	—
2.	Площадь земельного участка $\pm$ величина погрешности определения(вычисления) площади ( $P \pm \Delta P$ ), м <sup>2</sup>	453 $\pm$ —
3.	Формула, примененная для вычисления предельной погрешности определения площади земельного участка, с подставленными значениями и итоговые (вычисленные) значения ( $\Delta P$ ), м <sup>2</sup>	—
4.	Площадь земельного участка согласно сведениям Единого государственного реестра недвижимости ( $P_{\text{кад}}$ ), м <sup>2</sup>	450
5.	Оценка расхождения $P$ и $P_{\text{кад}}$ ( $P - P_{\text{кад}}$ ), м <sup>2</sup>	3
6.	Предельный минимальный и максимальный размеры земельного участка ( $P_{\text{мин}}$ и $P_{\text{макс}}$ ), м <sup>2</sup>	—
7.	Кадастровый или иной государственный учетный номер (инвентарный) здания, сооружения, объекта незавершенного строительства, расположенного на земельном участке	—
8.	Вид (виды) разрешенного использования	Земельные участки под индивидуальное жилищное строительство
8.1.	Дополнительные сведения об использовании земельного участка	—
9.	Сведения о земельных участках (землях общего пользования, территории общего пользования), посредством которых обеспечивается доступ	—
10.	Иные сведения	—

## 4. Пояснения к сведениям об уточняемом земельном участке с кадастровым номером 05:47:000047:79 :

1.	—
----	---

## 1. Сведения о характерных точках границ уточняемого земельного участка с кадастровым номером 05:47:000047:80

Система координат МСК-05

Зона № 1

Обозначение характерных точек границ	Координаты, м				Метод определения координат	Формулы, примененные для расчета средней квадратической погрешности определения координат характерных точек границ (M <sub>t</sub> ), с подставленными в такие формулы значениями и итоговые (вычисленные) значения M <sub>t</sub> , м	Описание закрепления точки
	содержатся в Едином государственном реестре недвижимости		определены в результате выполнения комплексных кадастровых работ				
	X	Y	X	Y			



## КАРТА-ПЛАН ТЕРРИТОРИИ

Сведения об уточняемых земельных участках, необходимые для исправления реестровых ошибок  
в сведениях о местоположении их границ

1	2	3	4	5	6	7	8
н258У	—	—	120955,07	408743,95	—	—	—
н256У	—	—	120967,34	408752,19	—	—	—
н257У	—	—	120951,60	408778,08	—	—	—
н259У	—	—	120938,05	408770,84	—	—	—
н258У	—	—	120955,07	408743,95	—	—	—
461	120953,08	408781,63	—	—	—	—	—
463	120939,57	408775,15	—	—	—	—	—
464	120953,19	408748,43	—	—	—	—	—
462	120966,69	408754,91	—	—	—	—	—

## 2. Сведения о частях границ уточняемого земельного участка с кадастровым номером 05:47:000047:80

Обозначение части границ		Горизонтальное проложение (S), м	Описание прохождения части границ	Сведения о согласовании местоположения границ(согласовано/спорное)
от т.	до т.			
1	2	3	4	5
н258У	н256У	14,78	—	согласовано
н256У	н257У	30,30	—	согласовано
н257У	н259У	15,36	—	согласовано
н259У	н258У	31,82	—	согласовано

## 3. Характеристики уточняемого земельного участка с кадастровым номером 05:47:000047:80

№ п/п	Наименование характеристик земельного участка	Значение характеристики
1	2	3
1.	Адрес земельного участка	—
1.1.	Сведения о местоположении земельного участка (при отсутствии адреса) в структурированном в соответствии с федеральной информационной адресной системой виде	Респ. Дагестан, г. Дагестанские Огни, ул. Омаровой Г., дом 17
1.2.	Дополнительные сведения о местоположении земельного участка	—
2.	Площадь земельного участка ± величина погрешности определения(вычисления) площади ( $P \pm \Delta P$ ), м <sup>2</sup>	467±—
3.	Формула, примененная для вычисления предельной погрешности определения площади земельного участка, с подставленными значениями и итоговые (вычисленные) значения ( $\Delta P$ ), м <sup>2</sup>	—
4.	Площадь земельного участка согласно сведениям Единого	450

## КАРТА-ПЛАН ТЕРРИТОРИИ

Сведения об уточняемых земельных участках, необходимые для исправления реестровых ошибок  
в сведениях о местоположении их границ

1	2	3
	государственного реестра недвижимости (Ркад), м <sup>2</sup>	
5.	Оценка расхождения Р и Ркад (Р – Ркад), м <sup>2</sup>	17
6.	Предельный минимальный и максимальный размеры земельного участка (Рмин и Рмакс), м <sup>2</sup>	—
7.	Кадастровый или иной государственный учетный номер (инвентарный) здания, сооружения, объекта незавершенного строительства, расположенного на земельном участке	—
8.	Вид (виды) разрешенного использования	Под жилую застройку Индивидуальную
8.1.	Дополнительные сведения об использовании земельного участка	—
9.	Сведения о земельных участках (землях общего пользования, территории общего пользования), посредством которых обеспечивается доступ	—
10.	Иные сведения	—

## 4. Пояснения к сведениям об уточняемом земельном участке с кадастровым номером 05:47:000047:80 :

1.	—
----	---

## 1. Сведения о характерных точках границ уточняемого земельного участка с кадастровым номером 05:47:000047:81

## Система координат МСК-05

Зона № 1

Обозначение характерных точек границ	Координаты, м				Метод определения координат	Формулы, примененные для расчета средней квадратической погрешности определения координат характерных точек границ (M <sub>i</sub> ), с подставленными в такие формулы значениями и итоговые (вычисленные) значения M <sub>i</sub> , м	Описание закрепления точки
	содержатся в Едином государственном реестре недвижимости		определены в результате выполнения комплексных кадастровых работ				
	X	Y	X	Y			
1	2	3	4	5	6	7	8
н100У	—	—	121290,07	408391,32	—	—	—
157	—	—	121275,22	408418,78	—	—	—
163	—	—	121262,44	408410,51	—	—	—
н101У	—	—	121276,85	408384,08	—	—	—
н100У	—	—	121290,07	408391,32	—	—	—
159	121276,41	408383,48	—	—	—	—	—

## КАРТА-ПЛАН ТЕРРИТОРИИ

Сведения об уточняемых земельных участках, необходимые для исправления реестровых ошибок  
в сведениях о местоположении их границ

160	121289,36	408391,06	—	—	—	—	—
161	121275,49	408417,73	—	—	—	—	—
162	121262,53	408410,09	—	—	—	—	—

## 2. Сведения о частях границ уточняемого земельного участка с кадастровым номером 05:47:000047:81

Обозначение части границ		Горизонтальное проложение (S), м	Описание прохождения части границ	Сведения о согласовании местоположения границ(согласовано/спорное)
от т.	до т.			
1	2	3	4	5
н100У	157	31,22	—	согласовано
157	163	15,22	—	согласовано
163	н101У	30,10	—	согласовано
н101У	н100У	15,07	—	согласовано

## 3. Характеристики уточняемого земельного участка с кадастровым номером 05:47:000047:81

№ п/п	Наименование характеристик земельного участка	Значение характеристики
1	2	3
1.	Адрес земельного участка	—
1.1.	Сведения о местоположении земельного участка (при отсутствии адреса) в структурированном в соответствии с федеральной информационной адресной системой виде	Респ. Дагестан, г. Дагестанские Огни, ул. Солнечная, дом 4
1.2.	Дополнительные сведения о местоположении земельного участка	—
2.	Площадь земельного участка ± величина погрешности определения(вычисления) площади ( $P \pm \Delta P$ ), м <sup>2</sup>	464±—
3.	Формула, примененная для вычисления предельной погрешности определения площади земельного участка, с подставленными значениями и итоговые (вычисленные) значения ( $\Delta P$ ), м <sup>2</sup>	—
4.	Площадь земельного участка согласно сведениям Единого государственного реестра недвижимости ( $P_{\text{кад}}$ ), м <sup>2</sup>	450
5.	Оценка расхождения $P$ и $P_{\text{кад}}$ ( $P - P_{\text{кад}}$ ), м <sup>2</sup>	14
6.	Предельный минимальный и максимальный размеры земельного участка ( $P_{\text{мин}}$ и $P_{\text{макс}}$ ), м <sup>2</sup>	—
7.	Кадастровый или иной государственный учетный номер (инвентарный) здания, сооружения, объекта незавершенного строительства, расположенного на земельном участке	—

## КАРТА-ПЛАН ТЕРРИТОРИИ

Сведения об уточняемых земельных участках, необходимые для исправления реестровых ошибок  
в сведениях о местоположении их границ

1	2	3
8.	Вид (виды) разрешенного использования	Земельные участки под индивидуальное жилищное строительство
8.1.	Дополнительные сведения об использовании земельного участка	—
9.	Сведения о земельных участках (землях общего пользования, территории общего пользования), посредством которых обеспечивается доступ	—
10.	Иные сведения	—

## 4. Пояснения к сведениям об уточняемом земельном участке с кадастровым номером 05:47:000047:81 :

1.	—
----	---

## 1. Сведения о характерных точках границ уточняемого земельного участка с кадастровым номером 05:47:000047:82

## Система координат МСК-05

Зона № 1

Обозначение характерных точек границ	Координаты, м				Метод определения координат	Формулы, примененные для расчета средней квадратической погрешности определения координат характерных точек границ (М <sub>г</sub> ), с подставленными в такие формулы значениями и итоговые (вычисленные) значения М <sub>г</sub> , м	Описание закрепления точки
	содержатся в Едином государственном реестре недвижимости		определены в результате выполнения комплексных кадастровых работ				
	X	Y	X	Y			
1	2	3	4	5	6	7	8
н17У	—	—	121313,16	408117,22	—	—	—
н16У	—	—	121326,57	408123,30	—	—	—
н15У	—	—	121312,29	408149,82	—	—	—
н18У	—	—	121298,76	408142,27	—	—	—
н17У	—	—	121313,16	408117,22	—	—	—
18	121316,42	408117,68	—	—	—	—	—
20	121329,72	408118,81	—	—	—	—	—
15	121314,36	408151,28	—	—	—	—	—
19	121301,40	408143,86	—	—	—	—	—

## 2. Сведения о частях границ уточняемого земельного участка с кадастровым номером 05:47:000047:82

Обозначение части границ		Горизонтальное проложение (S), м	Описание прохождения части границ	Сведения о согласовании местоположения границ(согласовано/спорное)
от т.	до т.			

## КАРТА-ПЛАН ТЕРРИТОРИИ

Сведения об уточняемых земельных участках, необходимые для исправления реестровых ошибок  
в сведениях о местоположении их границ

1	2	3	4	5
н17У	н16У	14,72	—	согласовано
н16У	н15У	30,12	—	согласовано
н15У	н18У	15,49	—	согласовано
н18У	н17У	28,89	—	согласовано

## 3. Характеристики уточняемого земельного участка с кадастровым номером 05:47:000047:82

№ п/п	Наименование характеристик земельного участка	Значение характеристики
1	2	3
1.	Адрес земельного участка	Республика Дагестан, г. Дагестанские Огни, ул. А.М. Магомедова, д. № 9.
1.1.	Сведения о местоположении земельного участка (при отсутствии адреса) в структурированном в соответствии с федеральной информационной адресной системой виде	—
1.2.	Дополнительные сведения о местоположении земельного участка	—
2.	Площадь земельного участка $\pm$ величина погрешности определения(вычисления) площади ( $P \pm \Delta P$ ), м <sup>2</sup>	445 $\pm$ 7
3.	Формула, примененная для вычисления предельной погрешности определения площади земельного участка, с подставленными значениями и итоговые (вычисленные) значения ( $\Delta P$ ), м <sup>2</sup>	$\Delta P = 3,5 \cdot M_t \cdot \sqrt{P_{\text{док}}} = 3,5 \cdot 0,10 \cdot \sqrt{450} = 7$
4.	Площадь земельного участка согласно сведениям Единого государственного реестра недвижимости ( $P_{\text{кад}}$ ), м <sup>2</sup>	450
5.	Оценка расхождения $P$ и $P_{\text{кад}}$ ( $P - P_{\text{кад}}$ ), м <sup>2</sup>	-5
6.	Предельный минимальный и максимальный размеры земельного участка ( $P_{\text{мин}}$ и $P_{\text{макс}}$ ), м <sup>2</sup>	—
7.	Кадастровый или иной государственный учетный номер (инвентарный) здания, сооружения, объекта незавершенного строительства, расположенного на земельном участке	—
8.	Вид (виды) разрешенного использования	Земельные участки под индивидуальное жилищное строительство
8.1.	Дополнительные сведения об использовании земельного участка	—
9.	Сведения о земельных участках (землях общего пользования, территории общего пользования), посредством которых обеспечивается доступ	—
10.	Иные сведения	—

## КАРТА-ПЛАН ТЕРРИТОРИИ

Сведения об уточняемых земельных участках, необходимые для исправления реестровых ошибок  
в сведениях о местоположении их границ

## 4. Пояснения к сведениям об уточняемом земельном участке с кадастровым номером 05:47:000047:82 :

1. —

## 1. Сведения о характерных точках границ уточняемого земельного участка с кадастровым номером 05:47:000047:83

Система координат МСК-05

Зона № 1

Обозначение характерных точек границ	Координаты, м				Метод определения координат	Формулы, примененные для расчета средней квадратической погрешности определения координат характерных точек границ (M <sub>t</sub> ), с подставленными в такие формулы значениями и итоговые (вычисленные) значения M <sub>t</sub> , м	Описание закрепления точки
	содержатся в Едином государственном реестре недвижимости		определены в результате выполнения комплексных кадастровых работ				
	X	Y	X	Y			
1	2	3	4	5	6	7	8
н254У	—	—	120964,85	408785,58	—	—	—
н253У	—	—	120978,59	408793,63	—	—	—
н293У	—	—	120963,53	408820,18	—	—	—
н264У	—	—	120950,37	408812,42	—	—	—
н254У	—	—	120964,85	408785,58	—	—	—
461	120953,08	408781,63	—	—	—	—	—
458	120966,58	408788,27	—	—	—	—	—
472	120953,16	408815,08	—	—	—	—	—
471	120939,71	408808,45	—	—	—	—	—

## 2. Сведения о частях границ уточняемого земельного участка с кадастровым номером 05:47:000047:83

Обозначение части границ		Горизонтальное проложение (S), м	Описание прохождения части границ	Сведения о согласовании местоположения границ(согласовано/спорное)
от т.	до т.			
1	2	3	4	5
н254У	н253У	15,92	—	согласовано
н253У	н293У	30,52	—	согласовано
н293У	н264У	15,28	—	согласовано
н264У	н254У	30,50	—	согласовано

## КАРТА-ПЛАН ТЕРРИТОРИИ

Сведения об уточняемых земельных участках, необходимые для исправления реестровых ошибок  
в сведениях о местоположении их границ

## 3. Характеристики уточняемого земельного участка с кадастровым номером 05:47:000047:83

№ п/п	Наименование характеристик земельного участка	Значение характеристики
1	2	3
1.	Адрес земельного участка	—
1.1.	Сведения о местоположении земельного участка (при отсутствии адреса) в структурированном в соответствии с федеральной информационной адресной системой виде	Респ. Дагестан, г. Дагестанские Огни, ул. Шахмарданова, дом 16
1.2.	Дополнительные сведения о местоположении земельного участка	—
2.	Площадь земельного участка $\pm$ величина погрешности определения(вычисления) площади ( $P \pm \Delta P$ ), м <sup>2</sup>	476 $\pm$ —
3.	Формула, примененная для вычисления предельной погрешности определения площади земельного участка, с подставленными значениями и итоговые (вычисленные) значения ( $\Delta P$ ), м <sup>2</sup>	—
4.	Площадь земельного участка согласно сведениям Единого государственного реестра недвижимости ( $P_{\text{кад}}$ ), м <sup>2</sup>	450
5.	Оценка расхождения $P$ и $P_{\text{кад}}$ ( $P - P_{\text{кад}}$ ), м <sup>2</sup>	26
6.	Предельный минимальный и максимальный размеры земельного участка ( $P_{\text{мин}}$ и $P_{\text{макс}}$ ), м <sup>2</sup>	—
7.	Кадастровый или иной государственный учетный номер (инвентарный) здания, сооружения, объекта незавершенного строительства, расположенного на земельном участке	—
8.	Вид (виды) разрешенного использования	Земельные участки под индивидуальное жилищное строительство
8.1.	Дополнительные сведения об использовании земельного участка	—
9.	Сведения о земельных участках (землях общего пользования, территории общего пользования), посредством которых обеспечивается доступ	—
10.	Иные сведения	—

## 4. Пояснения к сведениям об уточняемом земельном участке с кадастровым номером 05:47:000047:83 :

1.	—
----	---

## 1. Сведения о характерных точках границ уточняемого земельного участка с кадастровым номером 05:47:000047:84

Система координат МСК-05

Зона № 1

## КАРТА-ПЛАН ТЕРРИТОРИИ

Сведения об уточняемых земельных участках, необходимые для исправления реестровых ошибок  
в сведениях о местоположении их границ

Обозначение характерных точек границ	Координаты, м				Метод определения координат	Формулы, примененные для расчета средней квадратической погрешности определения координат характерных точек границ (М <sub>Г</sub> ), с подставленными в такие формулы значениями и итоговые (вычисленные) значения М <sub>Г</sub> , м	Описание закрепления точки
	содержатся в Едином государственном реестре недвижимости		определены в результате выполнения комплексных кадастровых работ				
	X	Y	X	Y			
1	2	3	4	5	6	7	8
н104У	—	—	121264,04	408376,66	—	—	—
н101У	—	—	121276,85	408384,08	—	—	—
163	121262,44	408410,51	121262,44	408410,51	—	—	—
164	121250,13	408402,86	—	—	—	—	—
165	121263,50	408375,65	—	—	—	—	—
166	121276,55	408383,23	—	—	—	—	—
н305У	—	—	121250,05	408403,29	—	—	—
н104У	—	—	121264,04	408376,66	—	—	—

## 2. Сведения о частях границ уточняемого земельного участка с кадастровым номером 05:47:000047:84

Обозначение части границ		Горизонтальное проложение (S), м	Описание прохождения части границ	Сведения о согласовании местоположения границ(согласовано/спорное)
от т.	до т.			
1	2	3	4	5
н104У	н101У	14,80	—	согласовано
н101У	163	30,10	—	согласовано
163	н305У	14,34	—	согласовано
н305У	н104У	30,08	—	согласовано

## 3. Характеристики уточняемого земельного участка с кадастровым номером 05:47:000047:84

№ п/п	Наименование характеристик земельного участка	Значение характеристики
1	2	3
1.	Адрес земельного участка	—
1.1.	Сведения о местоположении земельного участка (при отсутствии адреса) в структурированном в соответствии с федеральной информационной адресной системой виде	Респ. Дагестан, г. Дагестанские Огни, ул. Солнечная, дом 6



## КАРТА-ПЛАН ТЕРРИТОРИИ

Сведения об уточняемых земельных участках, необходимые для исправления реестровых ошибок  
в сведениях о местоположении их границ

1	2	3
1.2.	Дополнительные сведения о местоположении земельного участка	—
2.	Площадь земельного участка $\pm$ величина погрешности определения(вычисления) площади ( $P \pm \Delta P$ ), м <sup>2</sup>	438 $\pm$ —
3.	Формула, примененная для вычисления предельной погрешности определения площади земельного участка, с подставленными значениями и итоговые (вычисленные) значения ( $\Delta P$ ), м <sup>2</sup>	—
4.	Площадь земельного участка согласно сведениям Единого государственного реестра недвижимости ( $P_{\text{кад}}$ ), м <sup>2</sup>	450
5.	Оценка расхождения $P$ и $P_{\text{кад}}$ ( $P - P_{\text{кад}}$ ), м <sup>2</sup>	-12
6.	Предельный минимальный и максимальный размеры земельного участка ( $P_{\text{мин}}$ и $P_{\text{макс}}$ ), м <sup>2</sup>	—
7.	Кадастровый или иной государственный учетный номер (инвентарный) здания, сооружения, объекта незавершенного строительства, расположенного на земельном участке	—
8.	Вид (виды) разрешенного использования	Земельные участки под индивидуальное жилищное строительство
8.1.	Дополнительные сведения об использовании земельного участка	—
9.	Сведения о земельных участках (землях общего пользования, территории общего пользования), посредством которых обеспечивается доступ	—
10.	Иные сведения	—

## 4. Пояснения к сведениям об уточняемом земельном участке с кадастровым номером 05:47:000047:84 :

1. —

## 1. Сведения о характерных точках границ уточняемого земельного участка с кадастровым номером 05:47:000047:85

Система координат МСК-05

Зона № 1

Обозначение характерных точек границ	Координаты, м				Метод определения координат	Формулы, примененные для расчета средней квадратической погрешности определения координат характерных точек границ (M <sub>t</sub> ), с подставленными в такие формулы значениями и итоговые (вычисленные) значения M <sub>t</sub> , м	Описание закрепления точки
	содержатся в Едином государственном реестре недвижимости		определены в результате выполнения комплексных кадастровых работ				
	X	Y	X	Y			
1	2	3	4	5	6	7	8

## КАРТА-ПЛАН ТЕРРИТОРИИ

Сведения об уточняемых земельных участках, необходимые для исправления реестровых ошибок  
в сведениях о местоположении их границ

н104У	—	—	121264,04	408376,66	—	—	—
н305У	—	—	121250,05	408403,29	—	—	—
н118У	—	—	121237,03	408396,10	—	—	—
н105У	—	—	121251,74	408369,65	—	—	—
н104У	—	—	121264,04	408376,66	—	—	—
568	121237,22	408395,12	—	—	—	—	—
140	121250,49	408368,20	—	—	—	—	—
569	121263,40	408375,84	—	—	—	—	—
570	121250,23	408402,80	—	—	—	—	—

## 2. Сведения о частях границ уточняемого земельного участка с кадастровым номером 05:47:000047:85

Обозначение части границ		Горизонтальное проложение (S), м	Описание прохождения части границ	Сведения о согласовании местоположения границ(согласовано/спорное)
от т.	до т.			
1	2	3	4	5
н104У	н305У	30,08	—	согласовано
н305У	н118У	14,87	—	согласовано
н118У	н105У	30,27	—	согласовано
н105У	н104У	14,16	—	согласовано

## 3. Характеристики уточняемого земельного участка с кадастровым номером 05:47:000047:85

№ п/п	Наименование характеристик земельного участка	Значение характеристики
1	2	3
1.	Адрес земельного участка	—
1.1.	Сведения о местоположении земельного участка (при отсутствии адреса) в структурированном в соответствии с федеральной информационной адресной системой виде	Респ. Дагестан, г. Дагестанские Огни, ул. Солнечная, дом 8
1.2.	Дополнительные сведения о местоположении земельного участка	—
2.	Площадь земельного участка $\pm$ величина погрешности определения(вычисления) площади ( $P \pm \Delta P$ ), м <sup>2</sup>	438 $\pm$ —
3.	Формула, примененная для вычисления предельной погрешности определения площади земельного участка, с подставленными значениями и итоговые (вычисленные) значения ( $\Delta P$ ), м <sup>2</sup>	—
4.	Площадь земельного участка согласно сведениям Единого государственного реестра недвижимости ( $P_{\text{кад}}$ ), м <sup>2</sup>	450

## КАРТА-ПЛАН ТЕРРИТОРИИ

Сведения об уточняемых земельных участках, необходимые для исправления реестровых ошибок  
в сведениях о местоположении их границ

1	2	3
5.	Оценка расхождения Р и Р <sub>кад</sub> (Р – Р <sub>кад</sub> ), м <sup>2</sup>	-12
6.	Предельный минимальный и максимальный размеры земельного участка (Р <sub>мин</sub> и Р <sub>макс</sub> ), м <sup>2</sup>	—
7.	Кадастровый или иной государственный учетный номер (инвентарный) здания, сооружения, объекта незавершенного строительства, расположенного на земельном участке	—
8.	Вид (виды) разрешенного использования	Земельные участки под индивидуальное жилищное строительство
8.1.	Дополнительные сведения об использовании земельного участка	—
9.	Сведения о земельных участках (землях общего пользования, территории общего пользования), посредством которых обеспечивается доступ	—
10.	Иные сведения	—

## 4. Пояснения к сведениям об уточняемом земельном участке с кадастровым номером 05:47:000047:85 :

1.	—
----	---

## 1. Сведения о характерных точках границ уточняемого земельного участка с кадастровым номером 05:47:000047:86

## Система координат МСК-05

Зона № 1

Обозначение характерных точек границ	Координаты, м				Метод определения координат	Формулы, примененные для расчета средней квадратической погрешности определения координат характерных точек границ (М <sub>і</sub> ), с подставленными в такие формулы значениями и итоговые (вычисленные) значения М <sub>і</sub> , м	Описание закрепления точки
	содержатся в Едином государственном реестре недвижимости		определены в результате выполнения комплексных кадастровых работ				
	X	Y	X	Y			
1	2	3	4	5	6	7	8
н197У	—	—	121150,24	408693,46	—	—	—
н198У	—	—	121135,67	408719,84	—	—	—
н199У	—	—	121121,71	408711,04	—	—	—
н200У	—	—	121137,40	408685,27	—	—	—
н197У	—	—	121150,24	408693,46	—	—	—
341	121137,47	408684,08	—	—	—	—	—
342	121150,33	408691,72	—	—	—	—	—

## КАРТА-ПЛАН ТЕРРИТОРИИ

**Сведения об уточняемых земельных участках, необходимые для исправления реестровых ошибок  
в сведениях о местоположении их границ**

339	121136,51	408718,24	—	—	—	—	—
340	121123,51	408710,65	—	—	—	—	—

**2. Сведения о частях границ уточняемого земельного участка с кадастровым номером 05:47:000047:86**

Обозначение части границ		Горизонтальное проложение (S), м	Описание прохождения части границ	Сведения о согласовании местоположения границ(согласовано/спорное)
от т.	до т.			
1	2	3	4	5
н197У	н198У	30,14	—	согласовано
н198У	н199У	16,50	—	согласовано
н199У	н200У	30,17	—	согласовано
н200У	н197У	15,23	—	согласовано

**3. Характеристики уточняемого земельного участка с кадастровым номером 05:47:000047:86**

№ п/п	Наименование характеристик земельного участка	Значение характеристики
1	2	3
1.	Адрес земельного участка	—
1.1.	Сведения о местоположении земельного участка (при отсутствии адреса) в структурированном в соответствии с федеральной информационной адресной системой виде	Респ. Дагестан, г. Дагестанские Огни, ул. Луговая, дом 1
1.2.	Дополнительные сведения о местоположении земельного участка	—
2.	Площадь земельного участка ± величина погрешности определения(вычисления) площади ( $P \pm \Delta P$ ), м <sup>2</sup>	478±—
3.	Формула, примененная для вычисления предельной погрешности определения площади земельного участка, с подставленными значениями и итоговые (вычисленные) значения ( $\Delta P$ ), м <sup>2</sup>	—
4.	Площадь земельного участка согласно сведениям Единого государственного реестра недвижимости ( $P_{\text{кад}}$ ), м <sup>2</sup>	449
5.	Оценка расхождения $P$ и $P_{\text{кад}}$ ( $P - P_{\text{кад}}$ ), м <sup>2</sup>	29
6.	Предельный минимальный и максимальный размеры земельного участка ( $P_{\text{мин}}$ и $P_{\text{макс}}$ ), м <sup>2</sup>	—
7.	Кадастровый или иной государственный учетный номер (инвентарный) здания, сооружения, объекта незавершенного строительства, расположенного на земельном участке	—
8.	Вид (виды) разрешенного использования	Земельные участки под индивидуальное жилищное строительство

## КАРТА-ПЛАН ТЕРРИТОРИИ

Сведения об уточняемых земельных участках, необходимые для исправления реестровых ошибок  
в сведениях о местоположении их границ

1	2	3
8.1.	Дополнительные сведения об использовании земельного участка	—
9.	Сведения о земельных участках (землях общего пользования, территории общего пользования), посредством которых обеспечивается доступ	—
10.	Иные сведения	—

## 4. Пояснения к сведениям об уточняемом земельном участке с кадастровым номером 05:47:000047:86 :

1.	—
----	---

## 1. Сведения о характерных точках границ уточняемого земельного участка с кадастровым номером 05:47:000047:87

## Система координат МСК-05

Зона № 1

Обозначение характерных точек границ	Координаты, м				Метод определения координат	Формулы, примененные для расчета средней квадратической погрешности определения координат характерных точек границ (М <sub>т</sub> ), с подставленными в такие формулы значениями и итоговые (вычисленные) значения М <sub>т</sub> , м	Описание закрепления точки
	содержатся в Едином государственном реестре недвижимости		определены в результате выполнения комплексных кадастровых работ				
	X	Y	X	Y			
1	2	3	4	5	6	7	8
н26У	—	—	121338,04	408165,61	—	—	—
н25У	—	—	121351,14	408173,50	—	—	—
н28У	—	—	121335,79	408200,64	—	—	—
н29У	—	—	121322,69	408193,01	—	—	—
н26У	—	—	121338,04	408165,61	—	—	—
34	121338,31	408199,51	—	—	—	—	—
33	121325,25	408192,12	—	—	—	—	—
27	121340,17	408166,06	—	—	—	—	—
30	121353,19	408173,53	—	—	—	—	—

## 2. Сведения о частях границ уточняемого земельного участка с кадастровым номером 05:47:000047:87

Обозначение части границ		Горизонтальное проложение (S), м	Описание прохождения части границ	Сведения о согласовании местоположения границ(согласовано/спорное)
от т.	до т.			
1	2	3	4	5
н26У	н25У	15,29	—	согласовано

## КАРТА-ПЛАН ТЕРРИТОРИИ

Сведения об уточняемых земельных участках, необходимые для исправления реестровых ошибок  
в сведениях о местоположении их границ

н25У	н28У	31,18	—	согласовано
н28У	н29У	15,16	—	согласовано
н29У	н26У	31,41	—	согласовано

## 3. Характеристики уточняемого земельного участка с кадастровым номером 05:47:000047:87

№ п/п	Наименование характеристик земельного участка	Значение характеристики
1	2	3
1.	Адрес земельного участка	—
1.1.	Сведения о местоположении земельного участка (при отсутствии адреса) в структурированном в соответствии с федеральной информационной адресной системой виде	Респ. Дагестан, г. Дагестанские Огни, ул. Сиреневая, дом 2
1.2.	Дополнительные сведения о местоположении земельного участка	—
2.	Площадь земельного участка $\pm$ величина погрешности определения (вычисления) площади ( $P \pm \Delta P$ ), м <sup>2</sup>	476 $\pm$ —
3.	Формула, примененная для вычисления предельной погрешности определения площади земельного участка, с подставленными значениями и итоговые (вычисленные) значения ( $\Delta P$ ), м <sup>2</sup>	—
4.	Площадь земельного участка согласно сведениям Единого государственного реестра недвижимости ( $P_{\text{кад}}$ ), м <sup>2</sup>	450
5.	Оценка расхождения $P$ и $P_{\text{кад}}$ ( $P - P_{\text{кад}}$ ), м <sup>2</sup>	26
6.	Предельный минимальный и максимальный размеры земельного участка ( $P_{\text{мин}}$ и $P_{\text{макс}}$ ), м <sup>2</sup>	—
7.	Кадастровый или иной государственный учетный номер (инвентарный) здания, сооружения, объекта незавершенного строительства, расположенного на земельном участке	—
8.	Вид (виды) разрешенного использования	Для индивидуального жилищного строительства
8.1.	Дополнительные сведения об использовании земельного участка	—
9.	Сведения о земельных участках (землях общего пользования, территории общего пользования), посредством которых обеспечивается доступ	—
10.	Иные сведения	—

## 4. Пояснения к сведениям об уточняемом земельном участке с кадастровым номером 05:47:000047:87 :

1.	—
----	---

## 1. Сведения о характерных точках границ уточняемого земельного участка с кадастровым номером 05:47:000047:88

## КАРТА-ПЛАН ТЕРРИТОРИИ

Сведения об уточняемых земельных участках, необходимые для исправления реестровых ошибок  
в сведениях о местоположении их границ

Система координат МСК-05

Зона № 1

Обозначение характерных точек границ	Координаты, м				Метод определения координат	Формулы, примененные для расчета средней квадратической погрешности определения координат характерных точек границ (М <sub>т</sub> ), с подставленными в такие формулы значениями и итоговые (вычисленные) значения М <sub>т</sub> , м	Описание закрепления точки
	содержатся в Едином государственном реестре недвижимости		определены в результате выполнения комплексных кадастровых работ				
	X	Y	X	Y			
1	2	3	4	5	6	7	8
н244У	—	—	121059,08	408803,82	—	—	—
н245У	—	—	121043,03	408831,34	—	—	—
н246У	—	—	121030,33	408823,81	—	—	—
н247У	—	—	121044,99	408796,45	—	—	—
н244У	—	—	121059,08	408803,82	—	—	—
451	121033,99	408787,99	—	—	—	—	—
448	121047,34	408794,68	—	—	—	—	—
450	121033,93	408821,44	—	—	—	—	—
452	121020,42	408814,71	—	—	—	—	—

## 2. Сведения о частях границ уточняемого земельного участка с кадастровым номером 05:47:000047:88

Обозначение части границ		Горизонтальное проложение (S), м	Описание прохождения части границ	Сведения о согласовании местоположения границ(согласовано/спорное)
от т.	до т.			
1	2	3	4	5
н244У	н245У	31,86	—	согласовано
н245У	н246У	14,76	—	согласовано
н246У	н247У	31,04	—	согласовано
н247У	н244У	15,90	—	согласовано

## 3. Характеристики уточняемого земельного участка с кадастровым номером 05:47:000047:88

№ п/п	Наименование характеристик земельного участка	Значение характеристики
1	2	3
1.	Адрес земельного участка	—
1.1.	Сведения о местоположении земельного участка (при отсутствии адреса) в	Респ. Дагестан, г. Дагестанские Огни, ул. Г.Омаровой, дом 5

## КАРТА-ПЛАН ТЕРРИТОРИИ

Сведения об уточняемых земельных участках, необходимые для исправления реестровых ошибок  
в сведениях о местоположении их границ

1	2	3
	структурированном в соответствии с федеральной информационной адресной системой виде	
1.2.	Дополнительные сведения о местоположении земельного участка	—
2.	Площадь земельного участка $\pm$ величина погрешности определения(вычисления) площади ( $P \pm \Delta P$ ), м <sup>2</sup>	482 $\pm$ —
3.	Формула, примененная для вычисления предельной погрешности определения площади земельного участка, с подставленными значениями и итоговые (вычисленные) значения ( $\Delta P$ ), м <sup>2</sup>	—
4.	Площадь земельного участка согласно сведениям Единого государственного реестра недвижимости ( $P_{\text{кад}}$ ), м <sup>2</sup>	450
5.	Оценка расхождения $P$ и $P_{\text{кад}}$ ( $P - P_{\text{кад}}$ ), м <sup>2</sup>	32
6.	Предельный минимальный и максимальный размеры земельного участка ( $P_{\text{мин}}$ и $P_{\text{макс}}$ ), м <sup>2</sup>	—
7.	Кадастровый или иной государственный учетный номер (инвентарный) здания, сооружения, объекта незавершенного строительства, расположенного на земельном участке	—
8.	Вид (виды) разрешенного использования	Земельные участки под индивидуальное жилищное строительство
8.1.	Дополнительные сведения об использовании земельного участка	—
9.	Сведения о земельных участках (землях общего пользования, территории общего пользования), посредством которых обеспечивается доступ	—
10.	Иные сведения	—

## 4. Пояснения к сведениям об уточняемом земельном участке с кадастровым номером 05:47:000047:88 :

1.	—
----	---

## 1. Сведения о характерных точках границ уточняемого земельного участка с кадастровым номером 05:47:000047:89

Система координат МСК-05	Зона № 1
--------------------------	----------



## КАРТА-ПЛАН ТЕРРИТОРИИ

Сведения об уточняемых земельных участках, необходимые для исправления реестровых ошибок  
в сведениях о местоположении их границ

Обозначение характерных точек границ	Координаты, м				Метод определения координат	Формулы, примененные для расчета средней квадратической погрешности определения координат характерных точек границ (M <sub>t</sub> ), с подставленными в такие формулы значениями и итоговые (вычисленные) значения M <sub>t</sub> , м	Описание закрепления точки
	содержатся в Едином государственном реестре недвижимости		определены в результате выполнения комплексных кадастровых работ				
	X	Y	X	Y			
1	2	3	4	5	6	7	8
348	121098,64	408661,33	121098,64	408661,33	—	—	—
349	121111,56	408668,87	—	—	—	—	—
343	121097,73	408695,58	—	—	—	—	—
350	121084,78	408687,99	—	—	—	—	—
н203У	—	—	121112,53	408669,04	—	—	—
347	—	—	121097,64	408695,43	—	—	—
н204У	—	—	121084,08	408687,66	—	—	—
348	121098,64	408661,33	121098,64	408661,33	—	—	—

## 2. Сведения о частях границ уточняемого земельного участка с кадастровым номером 05:47:000047:89

Обозначение части границ		Горизонтальное проложение (S), м	Описание прохождения части границ	Сведения о согласовании местоположения границ(согласовано/спорное)
от т.	до т.			
1	2	3	4	5
348	н203У	15,89	—	согласовано
н203У	347	30,30	—	согласовано
347	н204У	15,63	—	согласовано
н204У	348	30,09	—	согласовано

## 3. Характеристики уточняемого земельного участка с кадастровым номером 05:47:000047:89

№ п/п	Наименование характеристик земельного участка	Значение характеристики
1	2	3
1.	Адрес земельного участка	—
1.1.	Сведения о местоположении земельного участка (при отсутствии адреса) в структурированном в соответствии с федеральной информационной адресной системой виде	Респ. Дагестан, г. Дагестанские Огни, ул. Луговая, дом 7

## КАРТА-ПЛАН ТЕРРИТОРИИ

Сведения об уточняемых земельных участках, необходимые для исправления реестровых ошибок  
в сведениях о местоположении их границ

1	2	3
1.2.	Дополнительные сведения о местоположении земельного участка	—
2.	Площадь земельного участка $\pm$ величина погрешности определения(вычисления) площади ( $P \pm \Delta P$ ), м <sup>2</sup>	476 $\pm$ —
3.	Формула, примененная для вычисления предельной погрешности определения площади земельного участка, с подставленными значениями и итоговые (вычисленные) значения ( $\Delta P$ ), м <sup>2</sup>	—
4.	Площадь земельного участка согласно сведениям Единого государственного реестра недвижимости ( $P_{\text{кад}}$ ), м <sup>2</sup>	450
5.	Оценка расхождения $P$ и $P_{\text{кад}}$ ( $P - P_{\text{кад}}$ ), м <sup>2</sup>	26
6.	Предельный минимальный и максимальный размеры земельного участка ( $P_{\text{мин}}$ и $P_{\text{макс}}$ ), м <sup>2</sup>	—
7.	Кадастровый или иной государственный учетный номер (инвентарный) здания, сооружения, объекта незавершенного строительства, расположенного на земельном участке	—
8.	Вид (виды) разрешенного использования	Земельные участки под индивидуальное жилищное строительство
8.1.	Дополнительные сведения об использовании земельного участка	—
9.	Сведения о земельных участках (землях общего пользования, территории общего пользования), посредством которых обеспечивается доступ	—
10.	Иные сведения	—

## 4. Пояснения к сведениям об уточняемом земельном участке с кадастровым номером 05:47:000047:89 :

1. —

## 1. Сведения о характерных точках границ уточняемого земельного участка с кадастровым номером 05:47:000047:90

Система координат МСК-05

Зона № 1

Обозначение характерных точек границ	Координаты, м				Метод определения координат	Формулы, примененные для расчета средней квадратической погрешности определения координат характерных точек границ (M <sub>Г</sub> ), с подставленными в такие формулы значениями и итоговые (вычисленные) значения M <sub>Г</sub> , м	Описание закрепления точки
	содержатся в Едином государственном реестре недвижимости		определены в результате выполнения комплексных кадастровых работ				
	X	Y	X	Y			
1	2	3	4	5	6	7	8

## КАРТА-ПЛАН ТЕРРИТОРИИ

Сведения об уточняемых земельных участках, необходимые для исправления реестровых ошибок  
в сведениях о местоположении их границ

н201У	—	—	121124,96	408676,74	—	—	—
н202У	—	—	121109,16	408703,47	—	—	—
347	—	—	121097,64	408695,43	—	—	—
н203У	—	—	121112,53	408669,04	—	—	—
н201У	—	—	121124,96	408676,74	—	—	—
344	121124,47	408676,45	—	—	—	—	—
345	121110,70	408703,11	—	—	—	—	—
343	121097,73	408695,58	—	—	—	—	—
346	121111,61	408668,82	—	—	—	—	—

## 2. Сведения о частях границ уточняемого земельного участка с кадастровым номером 05:47:000047:90

Обозначение части границ		Горизонтальное проложение (S), м	Описание прохождения части границ	Сведения о согласовании местоположения границ(согласовано/спорное)
от т.	до т.			
1	2	3	4	5
н201У	н202У	31,05	—	согласовано
н202У	347	14,05	—	согласовано
347	н203У	30,30	—	согласовано
н203У	н201У	14,62	—	согласовано

## 3. Характеристики уточняемого земельного участка с кадастровым номером 05:47:000047:90

№ п/п	Наименование характеристик земельного участка	Значение характеристики
1	2	3
1.	Адрес земельного участка	—
1.1.	Сведения о местоположении земельного участка (при отсутствии адреса) в структурированном в соответствии с федеральной информационной адресной системой виде	Респ. Дагестан, г. Дагестанские Огни, ул. Луговая, дом 5
1.2.	Дополнительные сведения о местоположении земельного участка	—
2.	Площадь земельного участка $\pm$ величина погрешности определения(вычисления) площади ( $P \pm \Delta P$ ), м <sup>2</sup>	439 $\pm$ —
3.	Формула, примененная для вычисления предельной погрешности определения площади земельного участка, с подставленными значениями и итоговые (вычисленные) значения ( $\Delta P$ ), м <sup>2</sup>	—
4.	Площадь земельного участка согласно сведениям Единого государственного реестра недвижимости ( $P_{\text{кад}}$ ), м <sup>2</sup>	450

## КАРТА-ПЛАН ТЕРРИТОРИИ

Сведения об уточняемых земельных участках, необходимые для исправления реестровых ошибок  
в сведениях о местоположении их границ

1	2	3
5.	Оценка расхождения Р и Р <sub>кад</sub> (Р – Р <sub>кад</sub> ), м <sup>2</sup>	-11
6.	Предельный минимальный и максимальный размеры земельного участка (Р <sub>мин</sub> и Р <sub>макс</sub> ), м <sup>2</sup>	—
7.	Кадастровый или иной государственный учетный номер (инвентарный) здания, сооружения, объекта незавершенного строительства, расположенного на земельном участке	—
8.	Вид (виды) разрешенного использования	Земельные участки под индивидуальное жилищное строительство
8.1.	Дополнительные сведения об использовании земельного участка	—
9.	Сведения о земельных участках (землях общего пользования, территории общего пользования), посредством которых обеспечивается доступ	—
10.	Иные сведения	—

## 4. Пояснения к сведениям об уточняемом земельном участке с кадастровым номером 05:47:000047:90 :

1.	—
----	---

## 1. Сведения о характерных точках границ уточняемого земельного участка с кадастровым номером 05:47:000047:91

## Система координат МСК-05

Зона № 1

Обозначение характерных точек границ	Координаты, м				Метод определения координат	Формулы, примененные для расчета средней квадратической погрешности определения координат характерных точек границ (М <sub>і</sub> ), с подставленными в такие формулы значениями и итоговые (вычисленные) значения М <sub>і</sub> , м	Описание закрепления точки
	содержатся в Едином государственном реестре недвижимости		определены в результате выполнения комплексных кадастровых работ				
	X	Y	X	Y			
1	2	3	4	5	6	7	8
н77У	—	—	121311,31	408284,76	—	—	—
н78У	—	—	121297,51	408312,73	—	—	—
н79У	—	—	121284,29	408305,02	—	—	—
н80У	—	—	121298,10	408278,18	—	—	—
н77У	—	—	121311,31	408284,76	—	—	—
99	121312,21	408286,69	—	—	—	—	—
100	121296,78	408312,46	—	—	—	—	—

## КАРТА-ПЛАН ТЕРРИТОРИИ

Сведения об уточняемых земельных участках, необходимые для исправления реестровых ошибок  
в сведениях о местоположении их границ

101	121283,92	408304,72	—	—	—	—	—
98	121299,35	408279,01	—	—	—	—	—

## 2. Сведения о частях границ уточняемого земельного участка с кадастровым номером 05:47:000047:91

Обозначение части границ		Горизонтальное проложение (S), м	Описание прохождения части границ	Сведения о согласовании местоположения границ(согласовано/спорное)
от т.	до т.			
1	2	3	4	5
н77У	н78У	31,19	—	согласовано
н78У	н79У	15,30	—	согласовано
н79У	н80У	30,18	—	согласовано
н80У	н77У	14,76	—	согласовано

## 3. Характеристики уточняемого земельного участка с кадастровым номером 05:47:000047:91

№ п/п	Наименование характеристик земельного участка	Значение характеристики
1	2	3
1.	Адрес земельного участка	—
1.1.	Сведения о местоположении земельного участка (при отсутствии адреса) в структурированном в соответствии с федеральной информационной адресной системой виде	Респ. Дагестан, г. Дагестанские Огни, ул. Цветочная, дом 9
1.2.	Дополнительные сведения о местоположении земельного участка	—
2.	Площадь земельного участка ± величина погрешности определения(вычисления) площади ( $P \pm \Delta P$ ), м <sup>2</sup>	461±—
3.	Формула, примененная для вычисления предельной погрешности определения площади земельного участка, с подставленными значениями и итоговые (вычисленные) значения ( $\Delta P$ ), м <sup>2</sup>	—
4.	Площадь земельного участка согласно сведениям Единого государственного реестра недвижимости ( $P_{\text{кад}}$ ), м <sup>2</sup>	450
5.	Оценка расхождения $P$ и $P_{\text{кад}}$ ( $P - P_{\text{кад}}$ ), м <sup>2</sup>	11
6.	Предельный минимальный и максимальный размеры земельного участка ( $P_{\text{мин}}$ и $P_{\text{макс}}$ ), м <sup>2</sup>	—
7.	Кадастровый или иной государственный учетный номер (инвентарный) здания, сооружения, объекта незавершенного строительства, расположенного на земельном участке	—
8.	Вид (виды) разрешенного использования	Земельные участки под индивидуальное жилищное строительство

## КАРТА-ПЛАН ТЕРРИТОРИИ

Сведения об уточняемых земельных участках, необходимые для исправления реестровых ошибок  
в сведениях о местоположении их границ

1	2	3
8.1.	Дополнительные сведения об использовании земельного участка	—
9.	Сведения о земельных участках (землях общего пользования, территории общего пользования), посредством которых обеспечивается доступ	—
10.	Иные сведения	—

## 4. Пояснения к сведениям об уточняемом земельном участке с кадастровым номером 05:47:000047:91 :

1.	—
----	---

## 1. Сведения о характерных точках границ уточняемого земельного участка с кадастровым номером 05:47:000047:92

## Система координат МСК-05

Зона № 1

Обозначение характерных точек границ	Координаты, м				Метод определения координат	Формулы, примененные для расчета средней квадратической погрешности определения координат характерных точек границ (М <sub>т</sub> ), с подставленными в такие формулы значениями и итоговые (вычисленные) значения М <sub>т</sub> , м	Описание закрепления точки
	содержатся в Едином государственном реестре недвижимости		определены в результате выполнения комплексных кадастровых работ				
	X	Y	X	Y			
1	2	3	4	5	6	7	8
н56У	—	—	121277,55	408214,49	—	—	—
н45У	—	—	121284,09	408218,42	—	—	—
н67У	—	—	121289,43	408221,49	—	—	—
н66У	—	—	121274,34	408248,46	—	—	—
н57У	—	—	121262,39	408240,65	—	—	—
н56У	—	—	121277,55	408214,49	—	—	—
81	121287,13	408230,98	—	—	—	—	—
84	121272,20	408257,05	—	—	—	—	—
83	121259,59	408248,97	—	—	—	—	—
82	121274,51	408222,94	—	—	—	—	—

## 2. Сведения о частях границ уточняемого земельного участка с кадастровым номером 05:47:000047:92

Обозначение части границ		Горизонтальное проложение (S), м	Описание прохождения части границ	Сведения о согласовании местоположения границ(согласовано/спорное)
от т.	до т.			

## КАРТА-ПЛАН ТЕРРИТОРИИ

Сведения об уточняемых земельных участках, необходимые для исправления реестровых ошибок  
в сведениях о местоположении их границ

1	2	3	4	5
н56У	н45У	7,63	—	согласовано
н45У	н67У	6,16	—	согласовано
н67У	н66У	30,90	—	согласовано
н66У	н57У	14,28	—	согласовано
н57У	н56У	30,24	—	согласовано

## 3. Характеристики уточняемого земельного участка с кадастровым номером 05:47:000047:92

№ п/п	Наименование характеристик земельного участка	Значение характеристики
1	2	3
1.	Адрес земельного участка	—
1.1.	Сведения о местоположении земельного участка (при отсутствии адреса) в структурированном в соответствии с федеральной информационной адресной системой виде	Респ. Дагестан, г. Дагестанские Огни, ул. Цветочная, дом 10
1.2.	Дополнительные сведения о местоположении земельного участка	—
2.	Площадь земельного участка $\pm$ величина погрешности определения(вычисления) площади ( $P \pm \Delta P$ ), м <sup>2</sup>	428 $\pm$ —
3.	Формула, примененная для вычисления предельной погрешности определения площади земельного участка, с подставленными значениями и итоговые (вычисленные) значения ( $\Delta P$ ), м <sup>2</sup>	—
4.	Площадь земельного участка согласно сведениям Единого государственного реестра недвижимости ( $P_{\text{кад}}$ ), м <sup>2</sup>	450
5.	Оценка расхождения $P$ и $P_{\text{кад}}$ ( $P - P_{\text{кад}}$ ), м <sup>2</sup>	-22
6.	Предельный минимальный и максимальный размеры земельного участка ( $P_{\text{мин}}$ и $P_{\text{макс}}$ ), м <sup>2</sup>	—
7.	Кадастровый или иной государственный учетный номер (инвентарный) здания, сооружения, объекта незавершенного строительства, расположенного на земельном участке	—
8.	Вид (виды) разрешенного использования	Земельные участки под индивидуальное жилищное строительство
8.1.	Дополнительные сведения об использовании земельного участка	—
9.	Сведения о земельных участках (землях общего пользования, территории общего пользования), посредством которых обеспечивается доступ	—
10.	Иные сведения	—

## КАРТА-ПЛАН ТЕРРИТОРИИ

Сведения об уточняемых земельных участках, необходимые для исправления реестровых ошибок  
в сведениях о местоположении их границ

## 4. Пояснения к сведениям об уточняемом земельном участке с кадастровым номером 05:47:000047:92 :

1. —

## 1. Сведения о характерных точках границ уточняемого земельного участка с кадастровым номером 05:47:000047:93

Система координат МСК-05

Зона № 1

Обозначение характерных точек границ	Координаты, м				Метод определения координат	Формулы, примененные для расчета средней квадратической погрешности определения координат характерных точек границ (M <sub>t</sub> ), с подставленными в такие формулы значениями и итоговые (вычисленные) значения M <sub>t</sub> , м	Описание закрепления точки
	содержатся в Едином государственном реестре недвижимости		определены в результате выполнения комплексных кадастровых работ				
	X	Y	X	Y			
1	2	3	4	5	6	7	8
н107У	—	—	121252,94	408334,03	—	—	—
н108У	—	—	121238,58	408361,32	—	—	—
н109У	—	—	121225,65	408353,43	—	—	—
н110У	—	—	121239,88	408327,05	—	—	—
н107У	—	—	121252,94	408334,03	—	—	—
143	121238,79	408326,67	—	—	—	—	—
144	121251,76	408334,31	—	—	—	—	—
145	121237,88	408360,72	—	—	—	—	—
146	121224,97	408353,33	—	—	—	—	—

## 2. Сведения о частях границ уточняемого земельного участка с кадастровым номером 05:47:000047:93

Обозначение части границ		Горизонтальное проложение (S), м	Описание прохождения части границ	Сведения о согласовании местоположения границ(согласовано/спорное)
от т.	до т.			
1	2	3	4	5
н107У	н108У	30,84	—	согласовано
н108У	н109У	15,15	—	согласовано
н109У	н110У	29,97	—	согласовано
н110У	н107У	14,81	—	согласовано



## КАРТА-ПЛАН ТЕРРИТОРИИ

Сведения об уточняемых земельных участках, необходимые для исправления реестровых ошибок  
в сведениях о местоположении их границ

## 3. Характеристики уточняемого земельного участка с кадастровым номером 05:47:000047:93

№ п/п	Наименование характеристик земельного участка	Значение характеристики
1	2	3
1.	Адрес земельного участка	—
1.1.	Сведения о местоположении земельного участка (при отсутствии адреса) в структурированном в соответствии с федеральной информационной адресной системой виде	Респ. Дагестан, г. Дагестанские Огни, ул. Эфендиева, дом 11
1.2.	Дополнительные сведения о местоположении земельного участка	—
2.	Площадь земельного участка $\pm$ величина погрешности определения(вычисления) площади ( $P \pm \Delta P$ ), м <sup>2</sup>	455 $\pm$ —
3.	Формула, примененная для вычисления предельной погрешности определения площади земельного участка, с подставленными значениями и итоговые (вычисленные) значения ( $\Delta P$ ), м <sup>2</sup>	—
4.	Площадь земельного участка согласно сведениям Единого государственного реестра недвижимости ( $P_{\text{кад}}$ ), м <sup>2</sup>	447
5.	Оценка расхождения $P$ и $P_{\text{кад}}$ ( $P - P_{\text{кад}}$ ), м <sup>2</sup>	8
6.	Предельный минимальный и максимальный размеры земельного участка ( $P_{\text{мин}}$ и $P_{\text{макс}}$ ), м <sup>2</sup>	—
7.	Кадастровый или иной государственный учетный номер (инвентарный) здания, сооружения, объекта незавершенного строительства, расположенного на земельном участке	—
8.	Вид (виды) разрешенного использования	Земельные участки под индивидуальное жилищное строительство
8.1.	Дополнительные сведения об использовании земельного участка	—
9.	Сведения о земельных участках (землях общего пользования, территории общего пользования), посредством которых обеспечивается доступ	—
10.	Иные сведения	—

## 4. Пояснения к сведениям об уточняемом земельном участке с кадастровым номером 05:47:000047:93 :

1.	—
----	---

## 1. Сведения о характерных точках границ уточняемого земельного участка с кадастровым номером 05:47:000047:94

Система координат МСК-05

Зона № 1

## КАРТА-ПЛАН ТЕРРИТОРИИ

Сведения об уточняемых земельных участках, необходимые для исправления реестровых ошибок  
в сведениях о местоположении их границ

Обозначение характерных точек границ	Координаты, м				Метод определения координат	Формулы, примененные для расчета средней квадратической погрешности определения координат характерных точек границ (M <sub>t</sub> ), с подставленными в такие формулы значениями и итоговые (вычисленные) значения M <sub>t</sub> , м	Описание закрепления точки
	содержатся в Едином государственном реестре недвижимости		определены в результате выполнения комплексных кадастровых работ				
	X	Y	X	Y			
1	2	3	4	5	6	7	8
н53У	—	—	121245,11	408196,03	—	—	—
н52У	—	—	121249,94	408198,38	—	—	—
н69У	—	—	121235,19	408223,87	—	—	—
н313У	—	—	121221,72	408216,32	—	—	—
н314У	—	—	121236,61	408190,81	—	—	—
н53У	—	—	121245,11	408196,03	—	—	—
575	121225,23	408217,73	—	—	—	—	—
576	121240,29	408191,87	—	—	—	—	—
577	121253,36	408199,30	—	—	—	—	—
578	121238,28	408225,22	—	—	—	—	—

## 2. Сведения о частях границ уточняемого земельного участка с кадастровым номером 05:47:000047:94

Обозначение части границ		Горизонтальное проложение (S), м	Описание прохождения части границ	Сведения о согласовании местоположения границ(согласовано/спорное)
от т.	до т.			
1	2	3	4	5
н53У	н52У	5,37	—	согласовано
н52У	н69У	29,45	—	согласовано
н69У	н313У	15,44	—	согласовано
н313У	н314У	29,54	—	согласовано
н314У	н53У	9,97	—	согласовано

## 3. Характеристики уточняемого земельного участка с кадастровым номером 05:47:000047:94

№ п/п	Наименование характеристик земельного участка	Значение характеристики
1	2	3
1.	Адрес земельного участка	Респ. Дагестан, г. Дагестанские Огни, ул. Цветочная, дом 16

## КАРТА-ПЛАН ТЕРРИТОРИИ

Сведения об уточняемых земельных участках, необходимые для исправления реестровых ошибок  
в сведениях о местоположении их границ

1	2	3
1.1.	Сведения о местоположении земельного участка (при отсутствии адреса) в структурированном в соответствии с федеральной информационной адресной системой виде	—
1.2.	Дополнительные сведения о местоположении земельного участка	—
2.	Площадь земельного участка $\pm$ величина погрешности определения(вычисления) площади ( $P \pm \Delta P$ ), м <sup>2</sup>	451 $\pm$ —
3.	Формула, примененная для вычисления предельной погрешности определения площади земельного участка, с подставленными значениями и итоговые (вычисленные) значения ( $\Delta P$ ), м <sup>2</sup>	—
4.	Площадь земельного участка согласно сведениям Единого государственного реестра недвижимости ( $P_{\text{кад}}$ ), м <sup>2</sup>	450
5.	Оценка расхождения $P$ и $P_{\text{кад}}$ ( $P - P_{\text{кад}}$ ), м <sup>2</sup>	1
6.	Предельный минимальный и максимальный размеры земельного участка ( $P_{\text{мин}}$ и $P_{\text{макс}}$ ), м <sup>2</sup>	—
7.	Кадастровый или иной государственный учетный номер (инвентарный) здания, сооружения, объекта незавершенного строительства, расположенного на земельном участке	—
8.	Вид (виды) разрешенного использования	для индивидуального жилищного строительства
8.1.	Дополнительные сведения об использовании земельного участка	—
9.	Сведения о земельных участках (землях общего пользования, территории общего пользования), посредством которых обеспечивается доступ	—
10.	Иные сведения	—

## 4. Пояснения к сведениям об уточняемом земельном участке с кадастровым номером 05:47:000047:94 :

1.	—
----	---

## 1. Сведения о характерных точках границ уточняемого земельного участка с кадастровым номером 05:47:000047:95

Система координат МСК-05	Зона № 1
--------------------------	----------

## КАРТА-ПЛАН ТЕРРИТОРИИ

Сведения об уточняемых земельных участках, необходимые для исправления реестровых ошибок  
в сведениях о местоположении их границ

Обозначение характерных точек границ	Координаты, м				Метод определения координат	Формулы, примененные для расчета средней квадратической погрешности определения координат характерных точек границ (M <sub>t</sub> ), с подставленными в такие формулы значениями и итоговые (вычисленные) значения M <sub>t</sub> , м	Описание закрепления точки
	содержатся в Едином государственном реестре недвижимости		определены в результате выполнения комплексных кадастровых работ				
	X	Y	X	Y			
1	2	3	4	5	6	7	8
н158У	—	—	121223,63	408517,69	—	—	—
н159У	—	—	121208,86	408545,70	—	—	—
н160У	—	—	121195,71	408537,74	—	—	—
н161У	—	—	121209,80	408510,30	—	—	—
н158У	—	—	121223,63	408517,69	—	—	—
236	121210,29	408511,45	—	—	—	—	—
237	121223,25	408519,08	—	—	—	—	—
238	121209,43	408545,75	—	—	—	—	—
239	121196,52	408538,12	—	—	—	—	—

## 2. Сведения о частях границ уточняемого земельного участка с кадастровым номером 05:47:000047:95

Обозначение части границ		Горизонтальное проложение (S), м	Описание прохождения части границ	Сведения о согласовании местоположения границ(согласовано/спорное)
от т.	до т.			
1	2	3	4	5
н158У	н159У	31,67	—	согласовано
н159У	н160У	15,37	—	согласовано
н160У	н161У	30,85	—	согласовано
н161У	н158У	15,68	—	согласовано

## 3. Характеристики уточняемого земельного участка с кадастровым номером 05:47:000047:95

№ п/п	Наименование характеристик земельного участка	Значение характеристики
1	2	3
1.	Адрес земельного участка	—
1.1.	Сведения о местоположении земельного участка (при отсутствии адреса) в структурированном в соответствии с федеральной информационной	Респ. Дагестан, г. Дагестанские Огни, ул. Виноградная, дом 4

## КАРТА-ПЛАН ТЕРРИТОРИИ

Сведения об уточняемых земельных участках, необходимые для исправления реестровых ошибок  
в сведениях о местоположении их границ

1	2	3
	адресной системой виде	
1.2.	Дополнительные сведения о местоположении земельного участка	—
2.	Площадь земельного участка $\pm$ величина погрешности определения(вычисления) площади ( $P \pm \Delta P$ ), м <sup>2</sup>	485 $\pm$ —
3.	Формула, примененная для вычисления предельной погрешности определения площади земельного участка, с подставленными значениями и итоговые (вычисленные) значения ( $\Delta P$ ), м <sup>2</sup>	—
4.	Площадь земельного участка согласно сведениям Единого государственного реестра недвижимости ( $P_{\text{кад}}$ ), м <sup>2</sup>	450
5.	Оценка расхождения $P$ и $P_{\text{кад}}$ ( $P - P_{\text{кад}}$ ), м <sup>2</sup>	35
6.	Предельный минимальный и максимальный размеры земельного участка ( $P_{\text{мин}}$ и $P_{\text{макс}}$ ), м <sup>2</sup>	—
7.	Кадастровый или иной государственный учетный номер (инвентарный) здания, сооружения, объекта незавершенного строительства, расположенного на земельном участке	—
8.	Вид (виды) разрешенного использования	Земельные участки под индивидуальное жилищное строительство
8.1.	Дополнительные сведения об использовании земельного участка	—
9.	Сведения о земельных участках (землях общего пользования, территории общего пользования), посредством которых обеспечивается доступ	—
10.	Иные сведения	—

## 4. Пояснения к сведениям об уточняемом земельном участке с кадастровым номером 05:47:000047:95 :

1.	—
----	---

## 1. Сведения о характерных точках границ уточняемого земельного участка с кадастровым номером 05:47:000047:96

## Система координат МСК-05

## Зона № 1

Обозначение характерных точек границ	Координаты, м				Метод определения координат	Формулы, примененные для расчета средней квадратической погрешности определения координат характерных точек границ (M <sub>t</sub> ), с подставленными в такие формулы значениями и итоговые (вычисленные) значения M <sub>t</sub> , м	Описание закрепления точки
	содержатся в Едином государственном реестре недвижимости		определены в результате выполнения комплексных кадастровых работ				
	X	Y	X	Y			

## КАРТА-ПЛАН ТЕРРИТОРИИ

Сведения об уточняемых земельных участках, необходимые для исправления реестровых ошибок  
в сведениях о местоположении их границ

1	2	3	4	5	6	7	8
н147У	—	—	121196,64	408503,60	—	—	—
н161У	—	—	121209,80	408510,30	—	—	—
н160У	—	—	121195,71	408537,74	—	—	—
н162У	—	—	121183,72	408529,61	—	—	—
н147У	—	—	121196,64	408503,60	—	—	—
242	121210,24	408511,45	—	—	—	—	—
243	121196,52	408538,16	—	—	—	—	—
241	121183,56	408530,53	—	—	—	—	—
240	121197,33	408503,87	—	—	—	—	—

## 2. Сведения о частях границ уточняемого земельного участка с кадастровым номером 05:47:000047:96

Обозначение части границ		Горизонтальное проложение (S), м	Описание прохождения части границ	Сведения о согласовании местоположения границ(согласовано/спорное)
от т.	до т.			
1	2	3	4	5
н147У	н161У	14,77	—	согласовано
н161У	н160У	30,85	—	согласовано
н160У	н162У	14,49	—	согласовано
н162У	н147У	29,04	—	согласовано

## 3. Характеристики уточняемого земельного участка с кадастровым номером 05:47:000047:96

№ п/п	Наименование характеристик земельного участка	Значение характеристики
1	2	3
1.	Адрес земельного участка	—
1.1.	Сведения о местоположении земельного участка (при отсутствии адреса) в структурированном в соответствии с федеральной информационной адресной системой виде	Респ. Дагестан, г. Дагестанские Огни, ул. Виноградная, дом 6
1.2.	Дополнительные сведения о местоположении земельного участка	—
2.	Площадь земельного участка ± величина погрешности определения(вычисления) площади ( $P \pm \Delta P$ ), м <sup>2</sup>	436±—
3.	Формула, примененная для вычисления предельной погрешности определения площади земельного участка, с подставленными значениями и итоговые (вычисленные) значения ( $\Delta P$ ), м <sup>2</sup>	—
4.	Площадь земельного участка согласно сведениям Единого	450

## КАРТА-ПЛАН ТЕРРИТОРИИ

Сведения об уточняемых земельных участках, необходимые для исправления реестровых ошибок  
в сведениях о местоположении их границ

1	2	3
	государственного реестра недвижимости (Ркад), м <sup>2</sup>	
5.	Оценка расхождения Р и Ркад (Р – Ркад), м <sup>2</sup>	-14
6.	Предельный минимальный и максимальный размеры земельного участка (Рмин и Рмакс), м <sup>2</sup>	—
7.	Кадастровый или иной государственный учетный номер (инвентарный) здания, сооружения, объекта незавершенного строительства, расположенного на земельном участке	—
8.	Вид (виды) разрешенного использования	Для размещения объектов обслуживания автотранспорта
8.1.	Дополнительные сведения об использовании земельного участка	—
9.	Сведения о земельных участках (землях общего пользования, территории общего пользования), посредством которых обеспечивается доступ	—
10.	Иные сведения	—

## 4. Пояснения к сведениям об уточняемом земельном участке с кадастровым номером 05:47:000047:96 :

1.	—
----	---

## 1. Сведения о характерных точках границ уточняемого земельного участка с кадастровым номером 05:47:000047:97

Система координат — Зона № —

Обозначение характерных точек границ	Координаты, м				Метод определения координат	Формулы, примененные для расчета средней квадратической погрешности определения координат характерных точек границ (M <sub>t</sub> ), с подставленными в такие формулы значениями и итоговые (вычисленные) значения M <sub>t</sub> , м	Описание закрепления точки
	содержатся в Едином государственном реестре недвижимости		определены в результате выполнения комплексных кадастровых работ				
	X	Y	X	Y			
1	2	3	4	5	6	7	8
—	—	—	—	—	—	—	—

## 2. Сведения о частях границ уточняемого земельного участка с кадастровым номером 05:47:000047:97

Обозначение части границ		Горизонтальное приложение (S), м	Описание прохождения части границ	Сведения о согласовании местоположения границ(согласовано/спорное)
от т.	до т.			
1	2	3	4	5
—	—	—	—	—

**КАРТА-ПЛАН ТЕРРИТОРИИ****Сведения об уточняемых земельных участках, необходимые для исправления реестровых ошибок  
в сведениях о местоположении их границ****3. Характеристики уточняемого земельного участка с кадастровым номером 05:47:000047:97**

<b>№ п/п</b>	<b>Наименование характеристик земельного участка</b>	<b>Значение характеристики</b>
<b>1</b>	<b>2</b>	<b>3</b>
1.	Адрес земельного участка	—
1.1.	Сведения о местоположении земельного участка (при отсутствии адреса) в структурированном в соответствии с федеральной информационной адресной системой виде	Респ. Дагестан, г. Дагестанские Огни, ул. Г.Омаровой, дом 21
1.2.	Дополнительные сведения о местоположении земельного участка	—
2.	Площадь земельного участка $\pm$ величина погрешности определения(вычисления) площади ( $P \pm \Delta P$ ), м <sup>2</sup>	— $\pm$ —
3.	Формула, примененная для вычисления предельной погрешности определения площади земельного участка, с подставленными значениями и итоговые (вычисленные) значения ( $\Delta P$ ), м <sup>2</sup>	—
4.	Площадь земельного участка согласно сведениям Единого государственного реестра недвижимости ( $P_{\text{кад}}$ ), м <sup>2</sup>	450
5.	Оценка расхождения $P$ и $P_{\text{кад}}$ ( $P - P_{\text{кад}}$ ), м <sup>2</sup>	—
6.	Предельный минимальный и максимальный размеры земельного участка ( $P_{\text{мин}}$ и $P_{\text{макс}}$ ), м <sup>2</sup>	—
7.	Кадастровый или иной государственный учетный номер (инвентарный) здания, сооружения, объекта незавершенного строительства, расположенного на земельном участке	—
8.	Вид (виды) разрешенного использования	Земельные участки под индивидуальное жилищное строительство
8.1.	Дополнительные сведения об использовании земельного участка	—
9.	Сведения о земельных участках (землях общего пользования, территории общего пользования), посредством которых обеспечивается доступ	—
10.	Иные сведения	—

**4. Пояснения к сведениям об уточняемом земельном участке с кадастровым номером 05:47:000047:97 :**

1.	—
----	---

**1. Сведения о характерных точках границ уточняемого земельного участка с кадастровым номером 05:47:000047:99**

Система координат МСК-05

Зона № 1



## КАРТА-ПЛАН ТЕРРИТОРИИ

Сведения об уточняемых земельных участках, необходимые для исправления реестровых ошибок  
в сведениях о местоположении их границ

Обозначение характерных точек границ	Координаты, м				Метод определения координат	Формулы, примененные для расчета средней квадратической погрешности определения координат характерных точек границ (М <sub>т</sub> ), с подставленными в такие формулы значениями и итоговые (вычисленные) значения М <sub>т</sub> , м	Описание закрепления точки
	содержатся в Едином государственном реестре недвижимости		определены в результате выполнения комплексных кадастровых работ				
	X	Y	X	Y			
1	2	3	4	5	6	7	8
н77У	—	—	121311,31	408284,76	—	—	—
н76У	—	—	121325,28	408291,88	—	—	—
н75У	—	—	121310,48	408320,50	—	—	—
н78У	—	—	121297,51	408312,73	—	—	—
н77У	—	—	121311,31	408284,76	—	—	—
95	121296,54	408312,31	—	—	—	—	—
97	121312,16	408286,69	—	—	—	—	—
96	121325,11	408294,23	—	—	—	—	—
94	121309,49	408319,89	—	—	—	—	—

## 2. Сведения о частях границ уточняемого земельного участка с кадастровым номером 05:47:000047:99

Обозначение части границ		Горизонтальное проложение (S), м	Описание прохождения части границ	Сведения о согласовании местоположения границ(согласовано/спорное)
от т.	до т.			
1	2	3	4	5
н77У	н76У	15,68	—	согласовано
н76У	н75У	32,22	—	согласовано
н75У	н78У	15,12	—	согласовано
н78У	н77У	31,19	—	согласовано

## 3. Характеристики уточняемого земельного участка с кадастровым номером 05:47:000047:99

№ п/п	Наименование характеристик земельного участка	Значение характеристики
1	2	3
1.	Адрес земельного участка	—
1.1.	Сведения о местоположении земельного участка (при отсутствии адреса) в структурированном в соответствии с федеральной информационной	Респ. Дагестан, г. Дагестанские Огни, ул. Цветочная, дом 7

## КАРТА-ПЛАН ТЕРРИТОРИИ

Сведения об уточняемых земельных участках, необходимые для исправления реестровых ошибок  
в сведениях о местоположении их границ

1	2	3
	адресной системой виде	
1.2.	Дополнительные сведения о местоположении земельного участка	—
2.	Площадь земельного участка $\pm$ величина погрешности определения(вычисления) площади ( $P \pm \Delta P$ ), м <sup>2</sup>	488 $\pm$ —
3.	Формула, примененная для вычисления предельной погрешности определения площади земельного участка, с подставленными значениями и итоговые (вычисленные) значения ( $\Delta P$ ), м <sup>2</sup>	—
4.	Площадь земельного участка согласно сведениям Единого государственного реестра недвижимости ( $P_{\text{кад}}$ ), м <sup>2</sup>	450
5.	Оценка расхождения $P$ и $P_{\text{кад}}$ ( $P - P_{\text{кад}}$ ), м <sup>2</sup>	38
6.	Предельный минимальный и максимальный размеры земельного участка ( $P_{\text{мин}}$ и $P_{\text{макс}}$ ), м <sup>2</sup>	—
7.	Кадастровый или иной государственный учетный номер (инвентарный) здания, сооружения, объекта незавершенного строительства, расположенного на земельном участке	—
8.	Вид (виды) разрешенного использования	под индивидуальное жилищное строительство
8.1.	Дополнительные сведения об использовании земельного участка	—
9.	Сведения о земельных участках (землях общего пользования, территории общего пользования), посредством которых обеспечивается доступ	—
10.	Иные сведения	—

## 4. Пояснения к сведениям об уточняемом земельном участке с кадастровым номером 05:47:000047:99 :

1.	—
----	---

## 1. Сведения о характерных точках границ уточняемого земельного участка с кадастровым номером 05:47:000047:100

## Система координат МСК-05

## Зона № 1

Обозначение характерных точек границ	Координаты, м				Метод определения координат	Формулы, примененные для расчета средней квадратической погрешности определения координат характерных точек границ (M <sub>t</sub> ), с подставленными в такие формулы значениями и итоговые (вычисленные) значения M <sub>t</sub> , м	Описание закрепления точки
	содержатся в Едином государственном реестре недвижимости		определены в результате выполнения комплексных кадастровых работ				
	X	Y	X	Y			

## КАРТА-ПЛАН ТЕРРИТОРИИ

Сведения об уточняемых земельных участках, необходимые для исправления реестровых ошибок  
в сведениях о местоположении их границ

1	2	3	4	5	6	7	8
н207У	—	—	121074,01	408644,83	—	—	—
н206У	—	—	121086,60	408652,42	—	—	—
н205У	—	—	121071,94	408679,20	—	—	—
н208У	—	—	121058,84	408671,62	—	—	—
н207У	—	—	121074,01	408644,83	—	—	—
354	121072,69	408646,20	—	—	—	—	—
351	121085,69	408653,69	—	—	—	—	—
356	121071,88	408680,25	—	—	—	—	—
355	121058,81	408672,83	—	—	—	—	—

## 2. Сведения о частях границ уточняемого земельного участка с кадастровым номером 05:47:000047:100

Обозначение части границ		Горизонтальное проложение (S), м	Описание прохождения части границ	Сведения о согласовании местоположения границ(согласовано/спорное)
от т.	до т.			
1	2	3	4	5
н207У	н206У	14,70	—	согласовано
н206У	н205У	30,53	—	согласовано
н205У	н208У	15,13	—	согласовано
н208У	н207У	30,79	—	согласовано

## 3. Характеристики уточняемого земельного участка с кадастровым номером 05:47:000047:100

№ п/п	Наименование характеристик земельного участка	Значение характеристики
1	2	3
1.	Адрес земельного участка	—
1.1.	Сведения о местоположении земельного участка (при отсутствии адреса) в структурированном в соответствии с федеральной информационной адресной системой виде	Респ. Дагестан, г. Дагестанские Огни, ул. Луговая, дом 11
1.2.	Дополнительные сведения о местоположении земельного участка	—
2.	Площадь земельного участка $\pm$ величина погрешности определения(вычисления) площади ( $P \pm \Delta P$ ), м <sup>2</sup>	457 $\pm$ —
3.	Формула, примененная для вычисления предельной погрешности определения площади земельного участка, с подставленными значениями и итоговые (вычисленные) значения ( $\Delta P$ ), м <sup>2</sup>	—
4.	Площадь земельного участка согласно сведениям Единого	450

## КАРТА-ПЛАН ТЕРРИТОРИИ

Сведения об уточняемых земельных участках, необходимые для исправления реестровых ошибок  
в сведениях о местоположении их границ

1	2	3
	государственного реестра недвижимости (Ркад), м <sup>2</sup>	
5.	Оценка расхождения Р и Ркад (Р – Ркад), м <sup>2</sup>	7
6.	Предельный минимальный и максимальный размеры земельного участка (Рмин и Рмакс), м <sup>2</sup>	—
7.	Кадастровый или иной государственный учетный номер (инвентарный) здания, сооружения, объекта незавершенного строительства, расположенного на земельном участке	—
8.	Вид (виды) разрешенного использования	Земельные участки под индивидуальное жилищное строительство
8.1.	Дополнительные сведения об использовании земельного участка	—
9.	Сведения о земельных участках (землях общего пользования, территории общего пользования), посредством которых обеспечивается доступ	—
10.	Иные сведения	—

## 4. Пояснения к сведениям об уточняемом земельном участке с кадастровым номером 05:47:000047:100 :

1.	—
----	---

## 1. Сведения о характерных точках границ уточняемого земельного участка с кадастровым номером 05:47:000047:101

## Система координат МСК-05

Зона № 1

Обозначение характерных точек границ	Координаты, м				Метод определения координат	Формулы, примененные для расчета средней квадратической погрешности определения координат характерных точек границ (M <sub>i</sub> ), с подставленными в такие формулы значениями и итоговые (вычисленные) значения M <sub>i</sub> , м	Описание закрепления точки
	содержатся в Едином государственном реестре недвижимости		определены в результате выполнения комплексных кадастровых работ				
	X	Y	X	Y			
1	2	3	4	5	6	7	8
263	121191,03	408548,62	121191,03	408548,62	—	—	—
264	121177,06	408575,23	—	—	—	—	—
261	121164,21	408567,75	—	—	—	—	—
н166У	—	—	121176,92	408576,56	—	—	—
265	—	—	121163,95	408567,59	—	—	—
262	121178,12	408540,94	121178,12	408540,94	—	—	—

## КАРТА-ПЛАН ТЕРРИТОРИИ

Сведения об уточняемых земельных участках, необходимые для исправления реестровых ошибок  
в сведениях о местоположении их границ

263	121191,03	408548,62	121191,03	408548,62	—	—	—
-----	-----------	-----------	-----------	-----------	---	---	---

## 2. Сведения о частях границ уточняемого земельного участка с кадастровым номером 05:47:000047:101

Обозначение части границ		Горизонтальное проложение (S), м	Описание прохождения части границ	Сведения о согласовании местоположения границ(согласовано/спорное)
от т.	до т.			
1	2	3	4	5
263	н166У	31,30	—	согласовано
н166У	265	15,77	—	согласовано
265	262	30,18	—	согласовано
262	263	15,02	—	—

## 3. Характеристики уточняемого земельного участка с кадастровым номером 05:47:000047:101

№ п/п	Наименование характеристик земельного участка	Значение характеристики
1	2	3
1.	Адрес земельного участка	—
1.1.	Сведения о местоположении земельного участка (при отсутствии адреса) в структурированном в соответствии с федеральной информационной адресной системой виде	Респ. Дагестан, г. Дагестанские Огни, ул. Виноградная, дом 5
1.2.	Дополнительные сведения о местоположении земельного участка	—
2.	Площадь земельного участка $\pm$ величина погрешности определения(вычисления) площади ( $P \pm \Delta P$ ), м <sup>2</sup>	471 $\pm$ —
3.	Формула, примененная для вычисления предельной погрешности определения площади земельного участка, с подставленными значениями и итоговые (вычисленные) значения ( $\Delta P$ ), м <sup>2</sup>	—
4.	Площадь земельного участка согласно сведениям Единого государственного реестра недвижимости ( $P_{\text{кад}}$ ), м <sup>2</sup>	450
5.	Оценка расхождения $P$ и $P_{\text{кад}}$ ( $P - P_{\text{кад}}$ ), м <sup>2</sup>	21
6.	Предельный минимальный и максимальный размеры земельного участка ( $P_{\text{мин}}$ и $P_{\text{макс}}$ ), м <sup>2</sup>	—
7.	Кадастровый или иной государственный учетный номер (инвентарный) здания, сооружения, объекта незавершенного строительства, расположенного на земельном участке	—
8.	Вид (виды) разрешенного использования	Земельные участки под индивидуальное жилищное строительство
8.1.	Дополнительные сведения об использовании земельного участка	—

## КАРТА-ПЛАН ТЕРРИТОРИИ

Сведения об уточняемых земельных участках, необходимые для исправления реестровых ошибок  
в сведениях о местоположении их границ

1	2	3
9.	Сведения о земельных участках (землях общего пользования, территории общего пользования), посредством которых обеспечивается доступ	—
10.	Иные сведения	—

## 4. Пояснения к сведениям об уточняемом земельном участке с кадастровым номером 05:47:000047:101 :

1.	—
----	---

## 1. Сведения о характерных точках границ уточняемого земельного участка с кадастровым номером 05:47:000047:102

## Система координат МСК-05

Зона № 1

Обозначение характерных точек границ	Координаты, м				Метод определения координат	Формулы, примененные для расчета средней квадратической погрешности определения координат характерных точек границ (М <sub>т</sub> ), с подставленными в такие формулы значениями и итоговые (вычисленные) значения М <sub>т</sub> , м	Описание закрепления точки
	содержатся в Едином государственном реестре недвижимости		определены в результате выполнения комплексных кадастровых работ				
	X	Y	X	Y			
1	2	3	4	5	6	7	8
н137У	—	—	121182,07	408375,79	—	—	—
н136У	—	—	121166,98	408402,58	—	—	—
н302У	—	—	121152,33	408429,20	—	—	—
н303У	—	—	121145,50	408425,12	—	—	—
н304У	—	—	121175,93	408372,18	—	—	—
н137У	—	—	121182,07	408375,79	—	—	—
193	121179,47	408374,97	—	—	—	—	—
194	121165,62	408401,63	—	—	—	—	—
565	121151,72	408428,27	—	—	—	—	—
566	121144,81	408424,19	—	—	—	—	—
567	121173,42	408371,44	—	—	—	—	—

## 2. Сведения о частях границ уточняемого земельного участка с кадастровым номером 05:47:000047:102

Обозначение части границ		Горизонтальное проложение (S), м	Описание прохождения части границ	Сведения о согласовании местоположения границ(согласовано/спорное)
от т.	до т.			

## КАРТА-ПЛАН ТЕРРИТОРИИ

Сведения об уточняемых земельных участках, необходимые для исправления реестровых ошибок  
в сведениях о местоположении их границ

1	2	3	4	5
н137У	н136У	30,75	—	согласовано
н136У	н302У	30,38	—	согласовано
н302У	н303У	7,96	—	согласовано
н303У	н304У	61,06	—	согласовано
н304У	н137У	7,12	—	согласовано

## 3. Характеристики уточняемого земельного участка с кадастровым номером 05:47:000047:102

№ п/п	Наименование характеристик земельного участка	Значение характеристики
1	2	3
1.	Адрес земельного участка	—
1.1.	Сведения о местоположении земельного участка (при отсутствии адреса) в структурированном в соответствии с федеральной информационной адресной системой виде	Респ. Дагестан, г. Дагестанские Огни, ул. Вишневая, дом 18
1.2.	Дополнительные сведения о местоположении земельного участка	—
2.	Площадь земельного участка $\pm$ величина погрешности определения(вычисления) площади ( $P \pm \Delta P$ ), м <sup>2</sup>	456 $\pm$ —
3.	Формула, примененная для вычисления предельной погрешности определения площади земельного участка, с подставленными значениями и итоговые (вычисленные) значения ( $\Delta P$ ), м <sup>2</sup>	—
4.	Площадь земельного участка согласно сведениям Единого государственного реестра недвижимости ( $P_{\text{кад}}$ ), м <sup>2</sup>	452
5.	Оценка расхождения $P$ и $P_{\text{кад}}$ ( $P - P_{\text{кад}}$ ), м <sup>2</sup>	4
6.	Предельный минимальный и максимальный размеры земельного участка ( $P_{\text{мин}}$ и $P_{\text{макс}}$ ), м <sup>2</sup>	—
7.	Кадастровый или иной государственный учетный номер (инвентарный) здания, сооружения, объекта незавершенного строительства, расположенного на земельном участке	—
8.	Вид (виды) разрешенного использования	Под жилую застройку Индивидуальную
8.1.	Дополнительные сведения об использовании земельного участка	—
9.	Сведения о земельных участках (землях общего пользования, территории общего пользования), посредством которых обеспечивается доступ	—
10.	Иные сведения	—

## КАРТА-ПЛАН ТЕРРИТОРИИ

Сведения об уточняемых земельных участках, необходимые для исправления реестровых ошибок  
в сведениях о местоположении их границ

## 4. Пояснения к сведениям об уточняемом земельном участке с кадастровым номером 05:47:000047:102 :

1. —

## 1. Сведения о характерных точках границ уточняемого земельного участка с кадастровым номером 05:47:000047:103

Система координат МСК-05

Зона № 1

Обозначение характерных точек границ	Координаты, м				Метод определения координат	Формулы, примененные для расчета средней квадратической погрешности определения координат характерных точек границ (M <sub>t</sub> ), с подставленными в такие формулы значениями и итоговые (вычисленные) значения M <sub>t</sub> , м	Описание закрепления точки
	содержатся в Едином государственном реестре недвижимости		определены в результате выполнения комплексных кадастровых работ				
	X	Y	X	Y			
1	2	3	4	5	6	7	8
н232У	—	—	120985,89	408713,09	—	—	—
н242У	—	—	120971,23	408742,49	—	—	—
н243У	—	—	120958,82	408734,99	—	—	—
н234У	—	—	120973,82	408706,62	—	—	—
н232У	—	—	120985,89	408713,09	—	—	—
439	120973,53	408740,76	—	—	—	—	—
443	120960,62	408733,23	—	—	—	—	—
442	120974,40	408706,57	—	—	—	—	—
440	120987,46	408713,99	—	—	—	—	—

## 2. Сведения о частях границ уточняемого земельного участка с кадастровым номером 05:47:000047:103

Обозначение части границ		Горизонтальное проложение (S), м	Описание прохождения части границ	Сведения о согласовании местоположения границ(согласовано/спорное)
от т.	до т.			
1	2	3	4	5
н232У	н242У	32,85	—	согласовано
н242У	н243У	14,50	—	согласовано
н243У	н234У	32,09	—	согласовано
н234У	н232У	13,69	—	согласовано



## КАРТА-ПЛАН ТЕРРИТОРИИ

Сведения об уточняемых земельных участках, необходимые для исправления реестровых ошибок  
в сведениях о местоположении их границ

## 3. Характеристики уточняемого земельного участка с кадастровым номером 05:47:000047:103

№ п/п	Наименование характеристик земельного участка	Значение характеристики
1	2	3
1.	Адрес земельного участка	—
1.1.	Сведения о местоположении земельного участка (при отсутствии адреса) в структурированном в соответствии с федеральной информационной адресной системой виде	Респ. Дагестан, г. Дагестанские Огни, ул. Г.Омаровой, дом 20
1.2.	Дополнительные сведения о местоположении земельного участка	—
2.	Площадь земельного участка $\pm$ величина погрешности определения(вычисления) площади ( $P \pm \Delta P$ ), м <sup>2</sup>	457 $\pm$ —
3.	Формула, примененная для вычисления предельной погрешности определения площади земельного участка, с подставленными значениями и итоговые (вычисленные) значения ( $\Delta P$ ), м <sup>2</sup>	—
4.	Площадь земельного участка согласно сведениям Единого государственного реестра недвижимости ( $P_{\text{кад}}$ ), м <sup>2</sup>	450
5.	Оценка расхождения $P$ и $P_{\text{кад}}$ ( $P - P_{\text{кад}}$ ), м <sup>2</sup>	7
6.	Предельный минимальный и максимальный размеры земельного участка ( $P_{\text{мин}}$ и $P_{\text{макс}}$ ), м <sup>2</sup>	—
7.	Кадастровый или иной государственный учетный номер (инвентарный) здания, сооружения, объекта незавершенного строительства, расположенного на земельном участке	—
8.	Вид (виды) разрешенного использования	Земельные участки под индивидуальное жилищное строительство
8.1.	Дополнительные сведения об использовании земельного участка	—
9.	Сведения о земельных участках (землях общего пользования, территории общего пользования), посредством которых обеспечивается доступ	—
10.	Иные сведения	—

## 4. Пояснения к сведениям об уточняемом земельном участке с кадастровым номером 05:47:000047:103 :

1.	—
----	---

## 1. Сведения о характерных точках границ уточняемого земельного участка с кадастровым номером 05:47:000047:104

Система координат МСК-05

Зона № 1

## КАРТА-ПЛАН ТЕРРИТОРИИ

Сведения об уточняемых земельных участках, необходимые для исправления реестровых ошибок  
в сведениях о местоположении их границ

Обозначение характерных точек границ	Координаты, м				Метод определения координат	Формулы, примененные для расчета средней квадратической погрешности определения координат характерных точек границ (М <sub>т</sub> ), с подставленными в такие формулы значениями и итоговые (вычисленные) значения М <sub>т</sub> , м	Описание закрепления точки
	содержатся в Едином государственном реестре недвижимости		определены в результате выполнения комплексных кадастровых работ				
	X	Y	X	Y			
1	2	3	4	5	6	7	8
н232У	—	—	120985,89	408713,09	—	—	—
410	—	—	121000,31	408721,59	—	—	—
н241У	—	—	120985,11	408750,24	—	—	—
н242У	—	—	120971,23	408742,49	—	—	—
н232У	—	—	120985,89	408713,09	—	—	—
441	121000,36	408721,43	—	—	—	—	—
437	120986,34	408748,29	—	—	—	—	—
439	120973,53	408740,76	—	—	—	—	—
440	120987,46	408713,99	—	—	—	—	—

## 2. Сведения о частях границ уточняемого земельного участка с кадастровым номером 05:47:000047:104

Обозначение части границ		Горизонтальное проложение (S), м	Описание прохождения части границ	Сведения о согласовании местоположения границ(согласовано/спорное)
от т.	до т.			
1	2	3	4	5
н232У	410	16,74	—	согласовано
410	н241У	32,43	—	согласовано
н241У	н242У	15,90	—	согласовано
н242У	н232У	32,85	—	согласовано

## 3. Характеристики уточняемого земельного участка с кадастровым номером 05:47:000047:104

№ п/п	Наименование характеристик земельного участка	Значение характеристики
1	2	3
1.	Адрес земельного участка	—
1.1.	Сведения о местоположении земельного участка (при отсутствии адреса) в структурированном в соответствии с федеральной информационной	Респ. Дагестан, г. Дагестанские Огни, ул. Г.Омаровой, дом 18

## КАРТА-ПЛАН ТЕРРИТОРИИ

Сведения об уточняемых земельных участках, необходимые для исправления реестровых ошибок  
в сведениях о местоположении их границ

1	2	3
	адресной системой виде	
1.2.	Дополнительные сведения о местоположении земельного участка	—
2.	Площадь земельного участка $\pm$ величина погрешности определения(вычисления) площади ( $P \pm \Delta P$ ), м <sup>2</sup>	532 $\pm$ —
3.	Формула, примененная для вычисления предельной погрешности определения площади земельного участка, с подставленными значениями и итоговые (вычисленные) значения ( $\Delta P$ ), м <sup>2</sup>	—
4.	Площадь земельного участка согласно сведениям Единого государственного реестра недвижимости ( $P_{\text{кад}}$ ), м <sup>2</sup>	450
5.	Оценка расхождения $P$ и $P_{\text{кад}}$ ( $P - P_{\text{кад}}$ ), м <sup>2</sup>	82
6.	Предельный минимальный и максимальный размеры земельного участка ( $P_{\text{мин}}$ и $P_{\text{макс}}$ ), м <sup>2</sup>	—
7.	Кадастровый или иной государственный учетный номер (инвентарный) здания, сооружения, объекта незавершенного строительства, расположенного на земельном участке	—
8.	Вид (виды) разрешенного использования	Земельные участки под индивидуальное жилищное строительство
8.1.	Дополнительные сведения об использовании земельного участка	—
9.	Сведения о земельных участках (землях общего пользования, территории общего пользования), посредством которых обеспечивается доступ	—
10.	Иные сведения	—

## 4. Пояснения к сведениям об уточняемом земельном участке с кадастровым номером 05:47:000047:104 :

1.	—
----	---

## 1. Сведения о характерных точках границ уточняемого земельного участка с кадастровым номером 05:47:000047:105

## Система координат МСК-05

Зона № 1

Обозначение характерных точек границ	Координаты, м				Метод определения координат	Формулы, примененные для расчета средней квадратической погрешности определения координат характерных точек границ (M <sub>t</sub> ), с подставленными в такие формулы значениями и итоговые (вычисленные) значения M <sub>t</sub> , м	Описание закрепления точки
	содержатся в Едином государственном реестре недвижимости		определены в результате выполнения комплексных кадастровых работ				
	X	Y	X	Y			

## КАРТА-ПЛАН ТЕРРИТОРИИ

Сведения об уточняемых земельных участках, необходимые для исправления реестровых ошибок  
в сведениях о местоположении их границ

1	2	3	4	5	6	7	8
410	121000,31	408721,59	121000,31	408721,59	—	—	—
411	121013,17	408729,17	121013,17	408729,17	—	—	—
438	120999,29	408755,89	—	—	—	—	—
437	120986,34	408748,29	—	—	—	—	—
н240У	—	—	120998,59	408756,98	—	—	—
н241У	—	—	120985,11	408750,24	—	—	—
410	121000,31	408721,59	121000,31	408721,59	—	—	—

## 2. Сведения о частях границ уточняемого земельного участка с кадастровым номером 05:47:000047:105

Обозначение части границ		Горизонтальное проложение (S), м	Описание прохождения части границ	Сведения о согласовании местоположения границ(согласовано/спорное)
от т.	до т.			
1	2	3	4	5
410	411	14,93	—	согласовано
411	н240У	31,40	—	согласовано
н240У	н241У	15,07	—	согласовано
н241У	410	32,43	—	согласовано

## 3. Характеристики уточняемого земельного участка с кадастровым номером 05:47:000047:105

№ п/п	Наименование характеристик земельного участка	Значение характеристики
1	2	3
1.	Адрес земельного участка	—
1.1.	Сведения о местоположении земельного участка (при отсутствии адреса) в структурированном в соответствии с федеральной информационной адресной системой виде	Респ. Дагестан, г. Дагестанские Огни, ул. Г.Омаровой, дом 16
1.2.	Дополнительные сведения о местоположении земельного участка	—
2.	Площадь земельного участка ± величина погрешности определения(вычисления) площади ( $P \pm \Delta P$ ), м <sup>2</sup>	478±—
3.	Формула, примененная для вычисления предельной погрешности определения площади земельного участка, с подставленными значениями и итоговые (вычисленные) значения ( $\Delta P$ ), м <sup>2</sup>	—
4.	Площадь земельного участка согласно сведениям Единого государственного реестра недвижимости ( $P_{\text{кад}}$ ), м <sup>2</sup>	450
5.	Оценка расхождения $P$ и $P_{\text{кад}}$ ( $P - P_{\text{кад}}$ ), м <sup>2</sup>	28

## КАРТА-ПЛАН ТЕРРИТОРИИ

Сведения об уточняемых земельных участках, необходимые для исправления реестровых ошибок  
в сведениях о местоположении их границ

1	2	3
6.	Предельный минимальный и максимальный размеры земельного участка (Р <sub>мин</sub> и Р <sub>макс</sub> ), м <sup>2</sup>	—
7.	Кадастровый или иной государственный учетный номер (инвентарный) здания, сооружения, объекта незавершенного строительства, расположенного на земельном участке	—
8.	Вид (виды) разрешенного использования	Под жилую застройку Индивидуальную
8.1.	Дополнительные сведения об использовании земельного участка	—
9.	Сведения о земельных участках (землях общего пользования, территории общего пользования), посредством которых обеспечивается доступ	—
10.	Иные сведения	—

## 4. Пояснения к сведениям об уточняемом земельном участке с кадастровым номером 05:47:000047:105 :

1.	—
----	---

## 1. Сведения о характерных точках границ уточняемого земельного участка с кадастровым номером 05:47:000047:106

## Система координат МСК-05

Зона № 1

Обозначение характерных точек границ	Координаты, м				Метод определения координат	Формулы, примененные для расчета средней квадратической погрешности определения координат характерных точек границ (М <sub>t</sub> ), с подставленными в такие формулы значениями и итоговые (вычисленные) значения М <sub>t</sub> , м	Описание закрепления точки
	содержатся в Едином государственном реестре недвижимости		определены в результате выполнения комплексных кадастровых работ				
	X	Y	X	Y			
1	2	3	4	5	6	7	8
н258У	—	—	120955,07	408743,95	—	—	—
н259У	—	—	120938,05	408770,84	—	—	—
н260У	—	—	120919,68	408760,50	—	—	—
н261У	—	—	120940,07	408735,03	—	—	—
н258У	—	—	120955,07	408743,95	—	—	—
463	120939,57	408775,15	—	—	—	—	—
467	120926,37	408768,06	—	—	—	—	—
466	120940,13	408741,40	—	—	—	—	—

## КАРТА-ПЛАН ТЕРРИТОРИИ

Сведения об уточняемых земельных участках, необходимые для исправления реестровых ошибок  
в сведениях о местоположении их границ

465	120953,34	408748,49	—	—	—	—	—
-----	-----------	-----------	---	---	---	---	---

## 2. Сведения о частях границ уточняемого земельного участка с кадастровым номером 05:47:000047:106

Обозначение части границ		Горизонтальное проложение (S), м	Описание прохождения части границ	Сведения о согласовании местоположения границ(согласовано/спорное)
от т.	до т.			
1	2	3	4	5
н258У	н259У	31,82	—	согласовано
н259У	н260У	21,08	—	согласовано
н260У	н261У	32,63	—	согласовано
н261У	н258У	17,45	—	согласовано

## 3. Характеристики уточняемого земельного участка с кадастровым номером 05:47:000047:106

№ п/п	Наименование характеристик земельного участка	Значение характеристики
1	2	3
1.	Адрес земельного участка	—
1.1.	Сведения о местоположении земельного участка (при отсутствии адреса) в структурированном в соответствии с федеральной информационной адресной системой виде	Респ. Дагестан, г. Дагестанские Огни, ул. Г.Омаровой, дом 19
1.2.	Дополнительные сведения о местоположении земельного участка	—
2.	Площадь земельного участка ± величина погрешности определения(вычисления) площади ( $P \pm \Delta P$ ), м <sup>2</sup>	617±—
3.	Формула, примененная для вычисления предельной погрешности определения площади земельного участка, с подставленными значениями и итоговые (вычисленные) значения ( $\Delta P$ ), м <sup>2</sup>	—
4.	Площадь земельного участка согласно сведениям Единого государственного реестра недвижимости ( $P_{\text{кад}}$ ), м <sup>2</sup>	450
5.	Оценка расхождения $P$ и $P_{\text{кад}}$ ( $P - P_{\text{кад}}$ ), м <sup>2</sup>	167
6.	Предельный минимальный и максимальный размеры земельного участка ( $P_{\text{мин}}$ и $P_{\text{макс}}$ ), м <sup>2</sup>	—
7.	Кадастровый или иной государственный учетный номер (инвентарный) здания, сооружения, объекта незавершенного строительства, расположенного на земельном участке	—
8.	Вид (виды) разрешенного использования	Земельные участки под индивидуальное жилищное строительство
8.1.	Дополнительные сведения об использовании земельного участка	—

## КАРТА-ПЛАН ТЕРРИТОРИИ

Сведения об уточняемых земельных участках, необходимые для исправления реестровых ошибок  
в сведениях о местоположении их границ

1	2	3
9.	Сведения о земельных участках (землях общего пользования, территории общего пользования), посредством которых обеспечивается доступ	—
10.	Иные сведения	—

## 4. Пояснения к сведениям об уточняемом земельном участке с кадастровым номером 05:47:000047:106 :

1.	—
----	---

## 1. Сведения о характерных точках границ уточняемого земельного участка с кадастровым номером 05:47:000047:107

## Система координат МСК-05

Зона № 1

Обозначение характерных точек границ	Координаты, м				Метод определения координат	Формулы, примененные для расчета средней квадратической погрешности определения координат характерных точек границ (M <sub>t</sub> ), с подставленными в такие формулы значениями и итоговые (вычисленные) значения M <sub>t</sub> , м	Описание закрепления точки
	содержатся в Едином государственном реестре недвижимости		определены в результате выполнения комплексных кадастровых работ				
	X	Y	X	Y			
1	2	3	4	5	6	7	8
262	—	—	121178,12	408540,94	—	—	—
265	—	—	121163,95	408567,59	—	—	—
268	121151,19	408560,12	121151,19	408560,12	—	—	—
266	121165,06	408533,55	—	—	—	—	—
267	121178,02	408541,18	—	—	—	—	—
261	121164,21	408567,75	—	—	—	—	—
н167У	—	—	121165,36	408533,06	—	—	—
262	—	—	121178,12	408540,94	—	—	—

## 2. Сведения о частях границ уточняемого земельного участка с кадастровым номером 05:47:000047:107

Обозначение части границ		Горизонтальное проложение (S), м	Описание прохождения части границ	Сведения о согласовании местоположения границ(согласовано/спорное)
от т.	до т.			
1	2	3	4	5
262	265	30,18	—	согласовано
265	268	14,79	—	согласовано
268	н167У	30,55	—	согласовано

## КАРТА-ПЛАН ТЕРРИТОРИИ

Сведения об уточняемых земельных участках, необходимые для исправления реестровых ошибок  
в сведениях о местоположении их границ

n167У

262

15,00

—

согласовано

## 3. Характеристики уточняемого земельного участка с кадастровым номером 05:47:000047:107

№ п/п	Наименование характеристик земельного участка	Значение характеристики
1	2	3
1.	Адрес земельного участка	—
1.1.	Сведения о местоположении земельного участка (при отсутствии адреса) в структурированном в соответствии с федеральной информационной адресной системой виде	Респ. Дагестан, г. Дагестанские Огни, ул. Виноградная, дом 7
1.2.	Дополнительные сведения о местоположении земельного участка	—
2.	Площадь земельного участка $\pm$ величина погрешности определения(вычисления) площади ( $P \pm \Delta P$ ), м <sup>2</sup>	451 $\pm$ —
3.	Формула, примененная для вычисления предельной погрешности определения площади земельного участка, с подставленными значениями и итоговые (вычисленные) значения ( $\Delta P$ ), м <sup>2</sup>	—
4.	Площадь земельного участка согласно сведениям Единого государственного реестра недвижимости ( $P_{\text{кад}}$ ), м <sup>2</sup>	450
5.	Оценка расхождения $P$ и $P_{\text{кад}}$ ( $P - P_{\text{кад}}$ ), м <sup>2</sup>	1
6.	Предельный минимальный и максимальный размеры земельного участка ( $P_{\text{мин}}$ и $P_{\text{макс}}$ ), м <sup>2</sup>	—
7.	Кадастровый или иной государственный учетный номер (инвентарный) здания, сооружения, объекта незавершенного строительства, расположенного на земельном участке	—
8.	Вид (виды) разрешенного использования	Земельные участки под индивидуальное жилищное строительство
8.1.	Дополнительные сведения об использовании земельного участка	—
9.	Сведения о земельных участках (землях общего пользования, территории общего пользования), посредством которых обеспечивается доступ	—
10.	Иные сведения	—

## 4. Пояснения к сведениям об уточняемом земельном участке с кадастровым номером 05:47:000047:107 :

1. —

## 1. Сведения о характерных точках границ уточняемого земельного участка с кадастровым номером 05:47:000047:108

Система координат МСК-05

Зона № 1



## КАРТА-ПЛАН ТЕРРИТОРИИ

Сведения об уточняемых земельных участках, необходимые для исправления реестровых ошибок  
в сведениях о местоположении их границ

Обозначение характерных точек границ	Координаты, м				Метод определения координат	Формулы, примененные для расчета средней квадратической погрешности определения координат характерных точек границ (M <sub>t</sub> ), с подставленными в такие формулы значениями и итоговые (вычисленные) значения M <sub>t</sub> , м	Описание закрепления точки
	содержатся в Едином государственном реестре недвижимости		определены в результате выполнения комплексных кадастровых работ				
	X	Y	X	Y			
1	2	3	4	5	6	7	8
н168У	—	—	121153,16	408525,36	—	—	—
н167У	—	—	121165,36	408533,06	—	—	—
268	—	—	121151,19	408560,12	—	—	—
273	—	—	121138,23	408552,39	—	—	—
н168У	—	—	121153,16	408525,36	—	—	—
269	121152,10	408525,91	—	—	—	—	—
270	121165,07	408533,50	—	—	—	—	—
271	121151,24	408560,12	—	—	—	—	—
272	121138,29	408552,52	—	—	—	—	—

## 2. Сведения о частях границ уточняемого земельного участка с кадастровым номером 05:47:000047:108

Обозначение части границ		Горизонтальное проложение (S), м	Описание прохождения части границ	Сведения о согласовании местоположения границ(согласовано/спорное)
от т.	до т.			
1	2	3	4	5
н168У	н167У	14,43	—	согласовано
н167У	268	30,55	—	согласовано
268	273	15,09	—	согласовано
273	н168У	30,88	—	согласовано

## 3. Характеристики уточняемого земельного участка с кадастровым номером 05:47:000047:108

№ п/п	Наименование характеристик земельного участка	Значение характеристики
1	2	3
1.	Адрес земельного участка	—
1.1.	Сведения о местоположении земельного участка (при отсутствии адреса) в структурированном в соответствии с федеральной информационной	Респ. Дагестан, г. Дагестанские Огни, ул. Виноградная, дом 9

## КАРТА-ПЛАН ТЕРРИТОРИИ

Сведения об уточняемых земельных участках, необходимые для исправления реестровых ошибок  
в сведениях о местоположении их границ

1	2	3
	адресной системой виде	
1.2.	Дополнительные сведения о местоположении земельного участка	—
2.	Площадь земельного участка $\pm$ величина погрешности определения(вычисления) площади ( $P \pm \Delta P$ ), м <sup>2</sup>	452 $\pm$ —
3.	Формула, примененная для вычисления предельной погрешности определения площади земельного участка, с подставленными значениями и итоговые (вычисленные) значения ( $\Delta P$ ), м <sup>2</sup>	—
4.	Площадь земельного участка согласно сведениям Единого государственного реестра недвижимости ( $P_{\text{кад}}$ ), м <sup>2</sup>	450
5.	Оценка расхождения $P$ и $P_{\text{кад}}$ ( $P - P_{\text{кад}}$ ), м <sup>2</sup>	2
6.	Предельный минимальный и максимальный размеры земельного участка ( $P_{\text{мин}}$ и $P_{\text{макс}}$ ), м <sup>2</sup>	—
7.	Кадастровый или иной государственный учетный номер (инвентарный) здания, сооружения, объекта незавершенного строительства, расположенного на земельном участке	—
8.	Вид (виды) разрешенного использования	Под индивидуальную жилую застройку
8.1.	Дополнительные сведения об использовании земельного участка	—
9.	Сведения о земельных участках (землях общего пользования, территории общего пользования), посредством которых обеспечивается доступ	—
10.	Иные сведения	—

## 4. Пояснения к сведениям об уточняемом земельном участке с кадастровым номером 05:47:000047:108 :

1.	—
----	---

## 1. Сведения о характерных точках границ уточняемого земельного участка с кадастровым номером 05:47:000047:109

## Система координат МСК-05

Зона № 1

Обозначение характерных точек границ	Координаты, м				Метод определения координат	Формулы, примененные для расчета средней квадратической погрешности определения координат характерных точек границ (M <sub>t</sub> ), с подставленными в такие формулы значениями и итоговые (вычисленные) значения M <sub>t</sub> , м	Описание закрепления точки
	содержатся в Едином государственном реестре недвижимости		определены в результате выполнения комплексных кадастровых работ				
	X	Y	X	Y			

## КАРТА-ПЛАН ТЕРРИТОРИИ

Сведения об уточняемых земельных участках, необходимые для исправления реестровых ошибок  
в сведениях о местоположении их границ

1	2	3	4	5	6	7	8
н249У	—	—	121032,06	408788,43	—	—	—
н248У	—	—	121017,32	408815,63	—	—	—
н250У	—	—	121004,63	408807,78	—	—	—
453	121019,23	408781,47	121019,23	408781,47	—	—	—
534	121032,23	408789,05	—	—	—	—	—
535	121018,37	408815,62	—	—	—	—	—
533	121005,40	408808,07	—	—	—	—	—
н249У	—	—	121032,06	408788,43	—	—	—

## 2. Сведения о частях границ уточняемого земельного участка с кадастровым номером 05:47:000047:109

Обозначение части границ		Горизонтальное проложение (S), м	Описание прохождения части границ	Сведения о согласовании местоположения границ(согласовано/спорное)
от т.	до т.			
1	2	3	4	5
н249У	н248У	30,94	—	согласовано
н248У	н250У	14,92	—	согласовано
н250У	453	30,09	—	согласовано
453	н249У	14,60	—	согласовано

## 3. Характеристики уточняемого земельного участка с кадастровым номером 05:47:000047:109

№ п/п	Наименование характеристик земельного участка	Значение характеристики
1	2	3
1.	Адрес земельного участка	—
1.1.	Сведения о местоположении земельного участка (при отсутствии адреса) в структурированном в соответствии с федеральной информационной адресной системой виде	Респ. Дагестан, г. Дагестанские Огни, ул. Г.Омаровой, 9
1.2.	Дополнительные сведения о местоположении земельного участка	—
2.	Площадь земельного участка $\pm$ величина погрешности определения(вычисления) площади ( $P \pm \Delta P$ ), м <sup>2</sup>	450 $\pm$ —
3.	Формула, примененная для вычисления предельной погрешности определения площади земельного участка, с подставленными значениями и итоговые (вычисленные) значения ( $\Delta P$ ), м <sup>2</sup>	—
4.	Площадь земельного участка согласно сведениям Единого государственного реестра недвижимости ( $P_{\text{кад}}$ ), м <sup>2</sup>	450

## КАРТА-ПЛАН ТЕРРИТОРИИ

Сведения об уточняемых земельных участках, необходимые для исправления реестровых ошибок  
в сведениях о местоположении их границ

1	2	3
5.	Оценка расхождения Р и Р <sub>кад</sub> (Р – Р <sub>кад</sub> ), м <sup>2</sup>	0
6.	Предельный минимальный и максимальный размеры земельного участка (Р <sub>мин</sub> и Р <sub>макс</sub> ), м <sup>2</sup>	—
7.	Кадастровый или иной государственный учетный номер (инвентарный) здания, сооружения, объекта незавершенного строительства, расположенного на земельном участке	—
8.	Вид (виды) разрешенного использования	Земельные участки под индивидуальное жилищное строительство
8.1.	Дополнительные сведения об использовании земельного участка	—
9.	Сведения о земельных участках (землях общего пользования, территории общего пользования), посредством которых обеспечивается доступ	—
10.	Иные сведения	—

## 4. Пояснения к сведениям об уточняемом земельном участке с кадастровым номером 05:47:000047:109 :

1.	—
----	---

## 1. Сведения о характерных точках границ уточняемого земельного участка с кадастровым номером 05:47:000047:110

## Система координат МСК-05

Зона № 1

Обозначение характерных точек границ	Координаты, м				Метод определения координат	Формулы, примененные для расчета средней квадратической погрешности определения координат характерных точек границ (M <sub>i</sub> ), с подставленными в такие формулы значениями и итоговые (вычисленные) значения M <sub>i</sub> , м	Описание закрепления точки
	содержатся в Едином государственном реестре недвижимости		определены в результате выполнения комплексных кадастровых работ				
	X	Y	X	Y			
1	2	3	4	5	6	7	8
453	121019,23	408781,47	121019,23	408781,47	—	—	—
456	121005,40	408808,12	—	—	—	—	—
455	120992,45	408800,54	—	—	—	—	—
н250У	—	—	121004,63	408807,78	—	—	—
н251У	—	—	120991,55	408800,46	—	—	—
454	121006,36	408773,87	121006,36	408773,87	—	—	—
453	121019,23	408781,47	121019,23	408781,47	—	—	—

## КАРТА-ПЛАН ТЕРРИТОРИИ

Сведения об уточняемых земельных участках, необходимые для исправления реестровых ошибок  
в сведениях о местоположении их границ

## 2. Сведения о частях границ уточняемого земельного участка с кадастровым номером 05:47:000047:110

Обозначение части границ		Горизонтальное проложение (S), м	Описание прохождения части границ	Сведения о согласовании местоположения границ(согласовано/спорное)
от т.	до т.			
1	2	3	4	5
453	н250У	30,09	—	согласовано
н250У	н251У	14,99	—	согласовано
н251У	454	30,44	—	согласовано
454	453	14,95	—	—

## 3. Характеристики уточняемого земельного участка с кадастровым номером 05:47:000047:110

№ п/п	Наименование характеристик земельного участка	Значение характеристики
1	2	3
1.	Адрес земельного участка	—
1.1.	Сведения о местоположении земельного участка (при отсутствии адреса) в структурированном в соответствии с федеральной информационной адресной системой виде	Респ. Дагестан, г. Дагестанские Огни, ул. Г.Омаровой. 11
1.2.	Дополнительные сведения о местоположении земельного участка	—
2.	Площадь земельного участка ± величина погрешности определения(вычисления) площади ( $P \pm \Delta P$ ), м <sup>2</sup>	453±—
3.	Формула, примененная для вычисления предельной погрешности определения площади земельного участка, с подставленными значениями и итоговые (вычисленные) значения ( $\Delta P$ ), м <sup>2</sup>	—
4.	Площадь земельного участка согласно сведениям Единого государственного реестра недвижимости ( $P_{\text{кад}}$ ), м <sup>2</sup>	450
5.	Оценка расхождения $P$ и $P_{\text{кад}}$ ( $P - P_{\text{кад}}$ ), м <sup>2</sup>	3
6.	Предельный минимальный и максимальный размеры земельного участка ( $P_{\text{мин}}$ и $P_{\text{макс}}$ ), м <sup>2</sup>	—
7.	Кадастровый или иной государственный учетный номер (инвентарный) здания, сооружения, объекта незавершенного строительства, расположенного на земельном участке	—
8.	Вид (виды) разрешенного использования	Земельные участки под индивидуальное жилищное строительство
8.1.	Дополнительные сведения об использовании земельного участка	—
9.	Сведения о земельных участках (землях общего пользования, территории	—

## КАРТА-ПЛАН ТЕРРИТОРИИ

Сведения об уточняемых земельных участках, необходимые для исправления реестровых ошибок  
в сведениях о местоположении их границ

1	2	3
	общего пользования), посредством которых обеспечивается доступ	
10.	Иные сведения	—

## 4. Пояснения к сведениям об уточняемом земельном участке с кадастровым номером 05:47:000047:110 :

1.	—
----	---

## 1. Сведения о характерных точках границ уточняемого земельного участка с кадастровым номером 05:47:000047:111

Система координат МСК-05

Зона № 1

Обозначение характерных точек границ	Координаты, м				Метод определения координат	Формулы, примененные для расчета средней квадратической погрешности определения координат характерных точек границ (М <sub>т</sub> ), с подставленными в такие формулы значениями и итоговые (вычисленные) значения М <sub>т</sub> , м	Описание закрепления точки
	содержатся в Едином государственном реестре недвижимости		определены в результате выполнения комплексных кадастровых работ				
	X	Y	X	Y			
1	2	3	4	5	6	7	8
н84У	—	—	121273,00	408262,64	—	—	—
н83У	—	—	121258,91	408289,60	—	—	—
н85У	—	—	121245,55	408282,02	—	—	—
н86У	—	—	121259,82	408255,01	—	—	—
н84У	—	—	121273,00	408262,64	—	—	—
109	121273,58	408263,58	—	—	—	—	—
110	121258,15	408289,29	—	—	—	—	—
111	121245,29	408281,61	—	—	—	—	—
112	121260,72	408255,89	—	—	—	—	—

## 2. Сведения о частях границ уточняемого земельного участка с кадастровым номером 05:47:000047:111

Обозначение части границ		Горизонтальное проложение (S), м	Описание прохождения части границ	Сведения о согласовании местоположения границ(согласовано/спорное)
от т.	до т.			
1	2	3	4	5
н84У	н83У	30,42	—	согласовано
н83У	н85У	15,36	—	согласовано
н85У	н86У	30,55	—	согласовано

## КАРТА-ПЛАН ТЕРРИТОРИИ

Сведения об уточняемых земельных участках, необходимые для исправления реестровых ошибок  
в сведениях о местоположении их границ

н86У

н84У

15,23

—

согласовано

## 3. Характеристики уточняемого земельного участка с кадастровым номером 05:47:000047:111

№ п/п	Наименование характеристик земельного участка	Значение характеристики
1	2	3
1.	Адрес земельного участка	—
1.1.	Сведения о местоположении земельного участка (при отсутствии адреса) в структурированном в соответствии с федеральной информационной адресной системой виде	Респ. Дагестан, г. Дагестанские Огни, ул. Цветочная, дом 15
1.2.	Дополнительные сведения о местоположении земельного участка	—
2.	Площадь земельного участка $\pm$ величина погрешности определения(вычисления) площади ( $P \pm \Delta P$ ), м <sup>2</sup>	466 $\pm$ —
3.	Формула, примененная для вычисления предельной погрешности определения площади земельного участка, с подставленными значениями и итоговые (вычисленные) значения ( $\Delta P$ ), м <sup>2</sup>	—
4.	Площадь земельного участка согласно сведениям Единого государственного реестра недвижимости ( $P_{\text{кад}}$ ), м <sup>2</sup>	450
5.	Оценка расхождения $P$ и $P_{\text{кад}}$ ( $P - P_{\text{кад}}$ ), м <sup>2</sup>	16
6.	Предельный минимальный и максимальный размеры земельного участка ( $P_{\text{мин}}$ и $P_{\text{макс}}$ ), м <sup>2</sup>	—
7.	Кадастровый или иной государственный учетный номер (инвентарный) здания, сооружения, объекта незавершенного строительства, расположенного на земельном участке	—
8.	Вид (виды) разрешенного использования	Под индивидуальную жилую застройку
8.1.	Дополнительные сведения об использовании земельного участка	—
9.	Сведения о земельных участках (землях общего пользования, территории общего пользования), посредством которых обеспечивается доступ	—
10.	Иные сведения	—

## 4. Пояснения к сведениям об уточняемом земельном участке с кадастровым номером 05:47:000047:111 :

1. —

## 1. Сведения о характерных точках границ уточняемого земельного участка с кадастровым номером 05:47:000047:112

Система координат МСК-05

Зона № 1

## КАРТА-ПЛАН ТЕРРИТОРИИ

Сведения об уточняемых земельных участках, необходимые для исправления реестровых ошибок  
в сведениях о местоположении их границ

Обозначение характерных точек границ	Координаты, м				Метод определения координат	Формулы, примененные для расчета средней квадратической погрешности определения координат характерных точек границ (М <sub>т</sub> ), с подставленными в такие формулы значениями и итоговые (вычисленные) значения М <sub>т</sub> , м	Описание закрепления точки
	содержатся в Едином государственном реестре недвижимости		определены в результате выполнения комплексных кадастровых работ				
	X	Y	X	Y			
1	2	3	4	5	6	7	8
н72У	—	—	121336,64	408335,38	—	—	—
н92У	—	—	121323,14	408361,78	—	—	—
122	121309,18	408354,00	121309,18	408354,00	—	—	—
121	121322,84	408327,18	—	—	—	—	—
120	121335,80	408334,86	—	—	—	—	—
119	121322,03	408361,58	—	—	—	—	—
н73У	—	—	121323,07	408327,80	—	—	—
н72У	—	—	121336,64	408335,38	—	—	—

## 2. Сведения о частях границ уточняемого земельного участка с кадастровым номером 05:47:000047:112

Обозначение части границ		Горизонтальное проложение (S), м	Описание прохождения части границ	Сведения о согласовании местоположения границ(согласовано/спорное)
от т.	до т.			
1	2	3	4	5
н72У	н92У	29,65	—	согласовано
н92У	122	15,98	—	согласовано
122	н73У	29,65	—	согласовано
н73У	н72У	15,54	—	согласовано

## 3. Характеристики уточняемого земельного участка с кадастровым номером 05:47:000047:112

№ п/п	Наименование характеристик земельного участка	Значение характеристики
1	2	3
1.	Адрес земельного участка	—
1.1.	Сведения о местоположении земельного участка (при отсутствии адреса) в структурированном в соответствии с федеральной информационной адресной системой виде	Респ. Дагестан, г. Дагестанские Огни, ул. Эфендиева, дом 2



## КАРТА-ПЛАН ТЕРРИТОРИИ

Сведения об уточняемых земельных участках, необходимые для исправления реестровых ошибок  
в сведениях о местоположении их границ

1	2	3
1.2.	Дополнительные сведения о местоположении земельного участка	—
2.	Площадь земельного участка $\pm$ величина погрешности определения(вычисления) площади ( $P \pm \Delta P$ ), м <sup>2</sup>	467 $\pm$ —
3.	Формула, примененная для вычисления предельной погрешности определения площади земельного участка, с подставленными значениями и итоговые (вычисленные) значения ( $\Delta P$ ), м <sup>2</sup>	—
4.	Площадь земельного участка согласно сведениям Единого государственного реестра недвижимости ( $P_{\text{кад}}$ ), м <sup>2</sup>	450
5.	Оценка расхождения $P$ и $P_{\text{кад}}$ ( $P - P_{\text{кад}}$ ), м <sup>2</sup>	17
6.	Предельный минимальный и максимальный размеры земельного участка ( $P_{\text{мин}}$ и $P_{\text{макс}}$ ), м <sup>2</sup>	—
7.	Кадастровый или иной государственный учетный номер (инвентарный) здания, сооружения, объекта незавершенного строительства, расположенного на земельном участке	—
8.	Вид (виды) разрешенного использования	Земельные участки под индивидуальное жилищное строительство
8.1.	Дополнительные сведения об использовании земельного участка	—
9.	Сведения о земельных участках (землях общего пользования, территории общего пользования), посредством которых обеспечивается доступ	—
10.	Иные сведения	—

## 4. Пояснения к сведениям об уточняемом земельном участке с кадастровым номером 05:47:000047:112 :

1.	—
----	---

## 1. Сведения о характерных точках границ уточняемого земельного участка с кадастровым номером 05:47:000047:113

## Система координат МСК-05

Зона № 1

Обозначение характерных точек границ	Координаты, м				Метод определения координат	Формулы, примененные для расчета средней квадратической погрешности определения координат характерных точек границ (M <sub>t</sub> ), с подставленными в такие формулы значениями и итоговые (вычисленные) значения M <sub>t</sub> , м	Описание закрепления точки
	содержатся в Едином государственном реестре недвижимости		определены в результате выполнения комплексных кадастровых работ				
	X	Y	X	Y			
1	2	3	4	5	6	7	8

## КАРТА-ПЛАН ТЕРРИТОРИИ

Сведения об уточняемых земельных участках, необходимые для исправления реестровых ошибок  
в сведениях о местоположении их границ

394	—	—	121078,06	408767,45	—	—	—
н228У	—	—	121090,13	408775,51	—	—	—
н235У	—	—	121076,94	408802,28	—	—	—
425	121063,89	408795,17	121063,89	408795,17	—	—	—
426	121077,16	408768,29	—	—	—	—	—
423	121090,72	408774,78	—	—	—	—	—
424	121077,35	408801,70	—	—	—	—	—
394	—	—	121078,06	408767,45	—	—	—

## 2. Сведения о частях границ уточняемого земельного участка с кадастровым номером 05:47:000047:113

Обозначение части границ		Горизонтальное проложение (S), м	Описание прохождения части границ	Сведения о согласовании местоположения границ(согласовано/спорное)
от т.	до т.			
1	2	3	4	5
394	н228У	14,51	—	согласовано
н228У	н235У	29,84	—	согласовано
н235У	425	14,86	—	согласовано
425	394	31,13	—	согласовано

## 3. Характеристики уточняемого земельного участка с кадастровым номером 05:47:000047:113

№ п/п	Наименование характеристик земельного участка	Значение характеристики
1	2	3
1.	Адрес земельного участка	—
1.1.	Сведения о местоположении земельного участка (при отсутствии адреса) в структурированном в соответствии с федеральной информационной адресной системой виде	Респ. Дагестан, г. Дагестанские Огни, ул. Г.Омаровой, дом 4
1.2.	Дополнительные сведения о местоположении земельного участка	—
2.	Площадь земельного участка ± величина погрешности определения(вычисления) площади ( $P \pm \Delta P$ ), м <sup>2</sup>	446±—
3.	Формула, примененная для вычисления предельной погрешности определения площади земельного участка, с подставленными значениями и итоговые (вычисленные) значения ( $\Delta P$ ), м <sup>2</sup>	—
4.	Площадь земельного участка согласно сведениям Единого государственного реестра недвижимости ( $P_{\text{кад}}$ ), м <sup>2</sup>	450
5.	Оценка расхождения $P$ и $P_{\text{кад}}$ ( $P - P_{\text{кад}}$ ), м <sup>2</sup>	-4

## КАРТА-ПЛАН ТЕРРИТОРИИ

Сведения об уточняемых земельных участках, необходимые для исправления реестровых ошибок  
в сведениях о местоположении их границ

1	2	3
6.	Предельный минимальный и максимальный размеры земельного участка (Р <sub>мин</sub> и Р <sub>макс</sub> ), м <sup>2</sup>	—
7.	Кадастровый или иной государственный учетный номер (инвентарный) здания, сооружения, объекта незавершенного строительства, расположенного на земельном участке	—
8.	Вид (виды) разрешенного использования	Земельные участки под индивидуальное жилищное строительство
8.1.	Дополнительные сведения об использовании земельного участка	—
9.	Сведения о земельных участках (землях общего пользования, территории общего пользования), посредством которых обеспечивается доступ	—
10.	Иные сведения	—

## 4. Пояснения к сведениям об уточняемом земельном участке с кадастровым номером 05:47:000047:113 :

1.	—
----	---

## 1. Сведения о характерных точках границ уточняемого земельного участка с кадастровым номером 05:47:000047:115

## Система координат МСК-05

Зона № 1

Обозначение характерных точек границ	Координаты, м				Метод определения координат	Формулы, примененные для расчета средней квадратической погрешности определения координат характерных точек границ (M <sub>t</sub> ), с подставленными в такие формулы значениями и итоговые (вычисленные) значения M <sub>t</sub> , м	Описание закрепления точки
	содержатся в Едином государственном реестре недвижимости		определены в результате выполнения комплексных кадастровых работ				
	X	Y	X	Y			
1	2	3	4	5	6	7	8
265	—	—	121163,95	408567,59	—	—	—
285	121150,38	408594,66	121150,38	408594,66	—	—	—
287	121137,33	408587,33	—	—	—	—	—
288	121151,14	408560,73	—	—	—	—	—
286	121164,25	408568,05	—	—	—	—	—
н14У	—	—	121137,67	408586,73	—	—	—
268	—	—	121151,19	408560,12	—	—	—
265	—	—	121163,95	408567,59	—	—	—

## КАРТА-ПЛАН ТЕРРИТОРИИ

Сведения об уточняемых земельных участках, необходимые для исправления реестровых ошибок  
в сведениях о местоположении их границ

## 2. Сведения о частях границ уточняемого земельного участка с кадастровым номером 05:47:000047:115

Обозначение части границ		Горизонтальное проложение (S), м	Описание прохождения части границ	Сведения о согласовании местоположения границ(согласовано/спорное)
от т.	до т.			
1	2	3	4	5
265	285	30,28	—	согласовано
285	н14У	14,98	—	согласовано
н14У	268	29,85	—	согласовано
268	265	14,79	—	согласовано

## 3. Характеристики уточняемого земельного участка с кадастровым номером 05:47:000047:115

№ п/п	Наименование характеристик земельного участка	Значение характеристики
1	2	3
1.	Адрес земельного участка	—
1.1.	Сведения о местоположении земельного участка (при отсутствии адреса) в структурированном в соответствии с федеральной информационной адресной системой виде	Респ. Дагестан, г. Дагестанские Огни, ул. Зеленая, дом 8
1.2.	Дополнительные сведения о местоположении земельного участка	—
2.	Площадь земельного участка $\pm$ величина погрешности определения(вычисления) площади ( $P \pm \Delta P$ ), м <sup>2</sup>	446 $\pm$ —
3.	Формула, примененная для вычисления предельной погрешности определения площади земельного участка, с подставленными значениями и итоговые (вычисленные) значения ( $\Delta P$ ), м <sup>2</sup>	—
4.	Площадь земельного участка согласно сведениям Единого государственного реестра недвижимости ( $P_{\text{кад}}$ ), м <sup>2</sup>	450
5.	Оценка расхождения $P$ и $P_{\text{кад}}$ ( $P - P_{\text{кад}}$ ), м <sup>2</sup>	-4
6.	Предельный минимальный и максимальный размеры земельного участка ( $P_{\text{мин}}$ и $P_{\text{макс}}$ ), м <sup>2</sup>	—
7.	Кадастровый или иной государственный учетный номер (инвентарный) здания, сооружения, объекта незавершенного строительства, расположенного на земельном участке	—
8.	Вид (виды) разрешенного использования	Под индивидуальную жилую застройку
8.1.	Дополнительные сведения об использовании земельного участка	—
9.	Сведения о земельных участках (землях общего пользования, территории	—

## КАРТА-ПЛАН ТЕРРИТОРИИ

Сведения об уточняемых земельных участках, необходимые для исправления реестровых ошибок  
в сведениях о местоположении их границ

1	2	3
	общего пользования), посредством которых обеспечивается доступ	
10.	Иные сведения	—

## 4. Пояснения к сведениям об уточняемом земельном участке с кадастровым номером 05:47:000047:115 :

1.	—
----	---

## 1. Сведения о характерных точках границ уточняемого земельного участка с кадастровым номером 05:47:000047:118

Система координат МСК-05

Зона № 1

Обозначение характерных точек границ	Координаты, м				Метод определения координат	Формулы, примененные для расчета средней квадратической погрешности определения координат характерных точек границ (М <sub>т</sub> ), с подставленными в такие формулы значениями и итоговые (вычисленные) значения М <sub>т</sub> , м	Описание закрепления точки
	содержатся в Едином государственном реестре недвижимости		определены в результате выполнения комплексных кадастровых работ				
	X	Y	X	Y			
1	2	3	4	5	6	7	8
н60У	—	—	121341,89	408251,92	—	—	—
н61У	—	—	121327,15	408279,08	—	—	—
н62У	—	—	121313,45	408270,92	—	—	—
н63У	—	—	121328,54	408244,21	—	—	—
н60У	—	—	121341,89	408251,92	—	—	—
71	121328,69	408278,57	—	—	—	—	—
72	121315,63	408270,94	—	—	—	—	—
73	121330,75	408244,97	—	—	—	—	—
74	121343,62	408252,55	—	—	—	—	—

## 2. Сведения о частях границ уточняемого земельного участка с кадастровым номером 05:47:000047:118

Обозначение части границ		Горизонтальное проложение (S), м	Описание прохождения части границ	Сведения о согласовании местоположения границ(согласовано/спорное)
от т.	до т.			
1	2	3	4	5
н60У	н61У	30,90	—	согласовано
н61У	н62У	15,95	—	согласовано
н62У	н63У	30,68	—	согласовано

## КАРТА-ПЛАН ТЕРРИТОРИИ

Сведения об уточняемых земельных участках, необходимые для исправления реестровых ошибок  
в сведениях о местоположении их границ

н63У

н60У

15,42

—

согласовано

## 3. Характеристики уточняемого земельного участка с кадастровым номером 05:47:000047:118

№ п/п	Наименование характеристик земельного участка	Значение характеристики
1	2	3
1.	Адрес земельного участка	—
1.1.	Сведения о местоположении земельного участка (при отсутствии адреса) в структурированном в соответствии с федеральной информационной адресной системой виде	Респ. Дагестан, г. Дагестанские Огни, ул. Цветочная, дом 2
1.2.	Дополнительные сведения о местоположении земельного участка	—
2.	Площадь земельного участка $\pm$ величина погрешности определения(вычисления) площади ( $P \pm \Delta P$ ), м <sup>2</sup>	483 $\pm$ —
3.	Формула, примененная для вычисления предельной погрешности определения площади земельного участка, с подставленными значениями и итоговые (вычисленные) значения ( $\Delta P$ ), м <sup>2</sup>	—
4.	Площадь земельного участка согласно сведениям Единого государственного реестра недвижимости ( $P_{\text{кад}}$ ), м <sup>2</sup>	450
5.	Оценка расхождения $P$ и $P_{\text{кад}}$ ( $P - P_{\text{кад}}$ ), м <sup>2</sup>	33
6.	Предельный минимальный и максимальный размеры земельного участка ( $P_{\text{мин}}$ и $P_{\text{макс}}$ ), м <sup>2</sup>	—
7.	Кадастровый или иной государственный учетный номер (инвентарный) здания, сооружения, объекта незавершенного строительства, расположенного на земельном участке	—
8.	Вид (виды) разрешенного использования	Под индивидуальную жилую застройку
8.1.	Дополнительные сведения об использовании земельного участка	—
9.	Сведения о земельных участках (землях общего пользования, территории общего пользования), посредством которых обеспечивается доступ	—
10.	Иные сведения	—

## 4. Пояснения к сведениям об уточняемом земельном участке с кадастровым номером 05:47:000047:118 :

1.

—

## 1. Сведения о характерных точках границ уточняемого земельного участка с кадастровым номером 05:47:000047:119

Система координат МСК-05

Зона № 1

## КАРТА-ПЛАН ТЕРРИТОРИИ

Сведения об уточняемых земельных участках, необходимые для исправления реестровых ошибок  
в сведениях о местоположении их границ

Обозначение характерных точек границ	Координаты, м				Метод определения координат	Формулы, примененные для расчета средней квадратической погрешности определения координат характерных точек границ (М <sub>т</sub> ), с подставленными в такие формулы значениями и итоговые (вычисленные) значения М <sub>т</sub> , м	Описание закрепления точки
	содержатся в Едином государственном реестре недвижимости		определены в результате выполнения комплексных кадастровых работ				
	X	Y	X	Y			
1	2	3	4	5	6	7	8
н103У	—	—	121277,77	408349,65	—	—	—
н104У	—	—	121264,04	408376,66	—	—	—
н105У	—	—	121251,74	408369,65	—	—	—
н106У	—	—	121265,30	408342,58	—	—	—
н103У	—	—	121277,77	408349,65	—	—	—
139	121263,35	408375,84	—	—	—	—	—
140	121250,49	408368,20	—	—	—	—	—
141	121264,31	408341,69	—	—	—	—	—
142	121277,37	408349,22	—	—	—	—	—

## 2. Сведения о частях границ уточняемого земельного участка с кадастровым номером 05:47:000047:119

Обозначение части границ		Горизонтальное проложение (S), м	Описание прохождения части границ	Сведения о согласовании местоположения границ(согласовано/спорное)
от т.	до т.			
1	2	3	4	5
н103У	н104У	30,30	—	согласовано
н104У	н105У	14,16	—	согласовано
н105У	н106У	30,28	—	согласовано
н106У	н103У	14,33	—	согласовано

## 3. Характеристики уточняемого земельного участка с кадастровым номером 05:47:000047:119

№ п/п	Наименование характеристик земельного участка	Значение характеристики
1	2	3
1.	Адрес земельного участка	—
1.1.	Сведения о местоположении земельного участка (при отсутствии адреса) в структурированном в соответствии с федеральной информационной	Респ. Дагестан, г. Дагестанские Огни, ул. Эфендиева, дом 7

## КАРТА-ПЛАН ТЕРРИТОРИИ

Сведения об уточняемых земельных участках, необходимые для исправления реестровых ошибок  
в сведениях о местоположении их границ

1	2	3
	адресной системой виде	
1.2.	Дополнительные сведения о местоположении земельного участка	—
2.	Площадь земельного участка $\pm$ величина погрешности определения(вычисления) площади ( $P \pm \Delta P$ ), м <sup>2</sup>	431 $\pm$ —
3.	Формула, примененная для вычисления предельной погрешности определения площади земельного участка, с подставленными значениями и итоговые (вычисленные) значения ( $\Delta P$ ), м <sup>2</sup>	—
4.	Площадь земельного участка согласно сведениям Единого государственного реестра недвижимости ( $P_{\text{кад}}$ ), м <sup>2</sup>	450
5.	Оценка расхождения $P$ и $P_{\text{кад}}$ ( $P - P_{\text{кад}}$ ), м <sup>2</sup>	-19
6.	Предельный минимальный и максимальный размеры земельного участка ( $P_{\text{мин}}$ и $P_{\text{макс}}$ ), м <sup>2</sup>	—
7.	Кадастровый или иной государственный учетный номер (инвентарный) здания, сооружения, объекта незавершенного строительства, расположенного на земельном участке	—
8.	Вид (виды) разрешенного использования	Под индивидуальную жилую застройку
8.1.	Дополнительные сведения об использовании земельного участка	—
9.	Сведения о земельных участках (землях общего пользования, территории общего пользования), посредством которых обеспечивается доступ	—
10.	Иные сведения	—

## 4. Пояснения к сведениям об уточняемом земельном участке с кадастровым номером 05:47:000047:119 :

1.	—
----	---

## 1. Сведения о характерных точках границ уточняемого земельного участка с кадастровым номером 05:47:000047:120

## Система координат МСК-05

Зона № 1

Обозначение характерных точек границ	Координаты, м				Метод определения координат	Формулы, примененные для расчета средней квадратической погрешности определения координат характерных точек границ (M <sub>t</sub> ), с подставленными в такие формулы значениями и итоговые (вычисленные) значения M <sub>t</sub> , м	Описание закрепления точки
	содержатся в Едином государственном реестре недвижимости		определены в результате выполнения комплексных кадастровых работ				
	X	Y	X	Y			



## КАРТА-ПЛАН ТЕРРИТОРИИ

Сведения об уточняемых земельных участках, необходимые для исправления реестровых ошибок  
в сведениях о местоположении их границ

1	2	3	4	5	6	7	8
н133У	—	—	121193,69	408417,93	—	—	—
н145У	—	—	121178,52	408444,29	—	—	—
н146У	—	—	121165,07	408437,10	—	—	—
н135У	—	—	121180,42	408410,30	—	—	—
н133У	—	—	121193,69	408417,93	—	—	—
213	121178,83	408409,53	—	—	—	—	—
188	121191,78	408417,12	—	—	—	—	—
214	121177,92	408443,78	—	—	—	—	—
215	121165,01	408436,15	—	—	—	—	—

## 2. Сведения о частях границ уточняемого земельного участка с кадастровым номером 05:47:000047:120

Обозначение части границ		Горизонтальное проложение (S), м	Описание прохождения части границ	Сведения о согласовании местоположения границ(согласовано/спорное)
от т.	до т.			
1	2	3	4	5
н133У	н145У	30,41	—	согласовано
н145У	н146У	15,25	—	согласовано
н146У	н135У	30,88	—	согласовано
н135У	н133У	15,31	—	согласовано

## 3. Характеристики уточняемого земельного участка с кадастровым номером 05:47:000047:120

№ п/п	Наименование характеристик земельного участка	Значение характеристики
1	2	3
1.	Адрес земельного участка	—
1.1.	Сведения о местоположении земельного участка (при отсутствии адреса) в структурированном в соответствии с федеральной информационной адресной системой виде	Респ. Дагестан, г. Дагестанские Огни, ул. Вишневая, дом 14
1.2.	Дополнительные сведения о местоположении земельного участка	—
2.	Площадь земельного участка ± величина погрешности определения(вычисления) площади ( $P \pm \Delta P$ ), м <sup>2</sup>	468±—
3.	Формула, примененная для вычисления предельной погрешности определения площади земельного участка, с подставленными значениями и итоговые (вычисленные) значения ( $\Delta P$ ), м <sup>2</sup>	—
4.	Площадь земельного участка согласно сведениям Единого	450

## КАРТА-ПЛАН ТЕРРИТОРИИ

Сведения об уточняемых земельных участках, необходимые для исправления реестровых ошибок  
в сведениях о местоположении их границ

1	2	3
	государственного реестра недвижимости (Ркад), м <sup>2</sup>	
5.	Оценка расхождения Р и Ркад (Р – Ркад), м <sup>2</sup>	18
6.	Предельный минимальный и максимальный размеры земельного участка (Рмин и Рмакс), м <sup>2</sup>	—
7.	Кадастровый или иной государственный учетный номер (инвентарный) здания, сооружения, объекта незавершенного строительства, расположенного на земельном участке	—
8.	Вид (виды) разрешенного использования	Земельные участки под индивидуальное жилищное строительство
8.1.	Дополнительные сведения об использовании земельного участка	—
9.	Сведения о земельных участках (землях общего пользования, территории общего пользования), посредством которых обеспечивается доступ	—
10.	Иные сведения	—

## 4. Пояснения к сведениям об уточняемом земельном участке с кадастровым номером 05:47:000047:120 :

1.	—
----	---

## 1. Сведения о характерных точках границ уточняемого земельного участка с кадастровым номером 05:47:000047:121

## Система координат МСК-05

Зона № 1

Обозначение характерных точек границ	Координаты, м				Метод определения координат	Формулы, примененные для расчета средней квадратической погрешности определения координат характерных точек границ (M <sub>i</sub> ), с подставленными в такие формулы значениями и итоговые (вычисленные) значения M <sub>i</sub> , м	Описание закрепления точки
	содержатся в Едином государственном реестре недвижимости		определены в результате выполнения комплексных кадастровых работ				
	X	Y	X	Y			
1	2	3	4	5	6	7	8
н166У	—	—	121176,92	408576,56	—	—	—
н173У	—	—	121162,95	408602,75	—	—	—
285	—	—	121150,38	408594,66	—	—	—
265	121163,95	408567,59	121163,95	408567,59	—	—	—
280	121176,91	408575,15	—	—	—	—	—
283	121163,09	408601,86	—	—	—	—	—

## КАРТА-ПЛАН ТЕРРИТОРИИ

Сведения об уточняемых земельных участках, необходимые для исправления реестровых ошибок  
в сведениях о местоположении их границ

284	121150,08	408594,27	—	—	—	—	—
н166У	—	—	121176,92	408576,56	—	—	—

## 2. Сведения о частях границ уточняемого земельного участка с кадастровым номером 05:47:000047:121

Обозначение части границ		Горизонтальное проложение (S), м	Описание прохождения части границ	Сведения о согласовании местоположения границ(согласовано/спорное)
от т.	до т.			
1	2	3	4	5
н166У	н173У	29,68	—	согласовано
н173У	285	14,95	—	согласовано
285	265	30,28	—	согласовано
265	н166У	15,77	—	согласовано

## 3. Характеристики уточняемого земельного участка с кадастровым номером 05:47:000047:121

№ п/п	Наименование характеристик земельного участка	Значение характеристики
1	2	3
1.	Адрес земельного участка	—
1.1.	Сведения о местоположении земельного участка (при отсутствии адреса) в структурированном в соответствии с федеральной информационной адресной системой виде	Респ. Дагестан, г. Дагестанские Огни, ул. Зеленая, дом 6
1.2.	Дополнительные сведения о местоположении земельного участка	—
2.	Площадь земельного участка ± величина погрешности определения(вычисления) площади ( $P \pm \Delta P$ ), м <sup>2</sup>	458±—
3.	Формула, примененная для вычисления предельной погрешности определения площади земельного участка, с подставленными значениями и итоговые (вычисленные) значения ( $\Delta P$ ), м <sup>2</sup>	—
4.	Площадь земельного участка согласно сведениям Единого государственного реестра недвижимости ( $P_{\text{кад}}$ ), м <sup>2</sup>	450
5.	Оценка расхождения $P$ и $P_{\text{кад}}$ ( $P - P_{\text{кад}}$ ), м <sup>2</sup>	8
6.	Предельный минимальный и максимальный размеры земельного участка ( $P_{\text{мин}}$ и $P_{\text{макс}}$ ), м <sup>2</sup>	—
7.	Кадастровый или иной государственный учетный номер (инвентарный) здания, сооружения, объекта незавершенного строительства, расположенного на земельном участке	—
8.	Вид (виды) разрешенного использования	Под индивидуальную жилую застройку

## КАРТА-ПЛАН ТЕРРИТОРИИ

Сведения об уточняемых земельных участках, необходимые для исправления реестровых ошибок  
в сведениях о местоположении их границ

1	2	3
8.1.	Дополнительные сведения об использовании земельного участка	—
9.	Сведения о земельных участках (землях общего пользования, территории общего пользования), посредством которых обеспечивается доступ	—
10.	Иные сведения	—

## 4. Пояснения к сведениям об уточняемом земельном участке с кадастровым номером 05:47:000047:121 :

1.	—
----	---

## 1. Сведения о характерных точках границ уточняемого земельного участка с кадастровым номером 05:47:000047:122

## Система координат МСК-05

Зона № 1

Обозначение характерных точек границ	Координаты, м				Метод определения координат	Формулы, примененные для расчета средней квадратической погрешности определения координат характерных точек границ (М <sub>т</sub> ), с подставленными в такие формулы значениями и итоговые (вычисленные) значения М <sub>т</sub> , м	Описание закрепления точки
	содержатся в Едином государственном реестре недвижимости		определены в результате выполнения комплексных кадастровых работ				
	X	Y	X	Y			
1	2	3	4	5	6	7	8
н153У	—	—	121159,14	408446,36	—	—	—
н152У	—	—	121144,57	408473,52	—	—	—
н154У	—	—	121131,03	408466,79	—	—	—
н155У	—	—	121145,52	408438,77	—	—	—
н153У	—	—	121159,14	408446,36	—	—	—
224	121145,79	408473,57	—	—	—	—	—
229	121132,84	408465,98	—	—	—	—	—
228	121146,71	408439,37	—	—	—	—	—
225	121159,73	408446,91	—	—	—	—	—

## 2. Сведения о частях границ уточняемого земельного участка с кадастровым номером 05:47:000047:122

Обозначение части границ		Горизонтальное проложение (S), м	Описание прохождения части границ	Сведения о согласовании местоположения границ(согласовано/спорное)
от т.	до т.			
1	2	3	4	5
н153У	н152У	30,82	—	согласовано

## КАРТА-ПЛАН ТЕРРИТОРИИ

Сведения об уточняемых земельных участках, необходимые для исправления реестровых ошибок  
в сведениях о местоположении их границ

н152У	н154У	15,12	—	согласовано
н154У	н155У	31,54	—	согласовано
н155У	н153У	15,59	—	согласовано

## 3. Характеристики уточняемого земельного участка с кадастровым номером 05:47:000047:122

№ п/п	Наименование характеристик земельного участка	Значение характеристики
1	2	3
1.	Адрес земельного участка	—
1.1.	Сведения о местоположении земельного участка (при отсутствии адреса) в структурированном в соответствии с федеральной информационной адресной системой виде	Респ. Дагестан, г. Дагестанские Огни, ул. Вишневая, дом 15
1.2.	Дополнительные сведения о местоположении земельного участка	—
2.	Площадь земельного участка $\pm$ величина погрешности определения (вычисления) площади ( $P \pm \Delta P$ ), м <sup>2</sup>	479 $\pm$ —
3.	Формула, примененная для вычисления предельной погрешности определения площади земельного участка, с подставленными значениями и итоговые (вычисленные) значения ( $\Delta P$ ), м <sup>2</sup>	—
4.	Площадь земельного участка согласно сведениям Единого государственного реестра недвижимости ( $P_{\text{кад}}$ ), м <sup>2</sup>	450
5.	Оценка расхождения $P$ и $P_{\text{кад}}$ ( $P - P_{\text{кад}}$ ), м <sup>2</sup>	29
6.	Предельный минимальный и максимальный размеры земельного участка ( $P_{\text{мин}}$ и $P_{\text{макс}}$ ), м <sup>2</sup>	—
7.	Кадастровый или иной государственный учетный номер (инвентарный) здания, сооружения, объекта незавершенного строительства, расположенного на земельном участке	—
8.	Вид (виды) разрешенного использования	Земельные участки под индивидуальное жилищное строительство
8.1.	Дополнительные сведения об использовании земельного участка	—
9.	Сведения о земельных участках (землях общего пользования, территории общего пользования), посредством которых обеспечивается доступ	—
10.	Иные сведения	—

## 4. Пояснения к сведениям об уточняемом земельном участке с кадастровым номером 05:47:000047:122 :

1.	—
----	---

## 1. Сведения о характерных точках границ уточняемого земельного участка с кадастровым номером 05:47:000047:123

## КАРТА-ПЛАН ТЕРРИТОРИИ

Сведения об уточняемых земельных участках, необходимые для исправления реестровых ошибок  
в сведениях о местоположении их границ

Система координат МСК-05

Зона № 1

Обозначение характерных точек границ	Координаты, м				Метод определения координат	Формулы, примененные для расчета средней квадратической погрешности определения координат характерных точек границ (M <sub>t</sub> ), с подставленными в такие формулы значениями и итоговые (вычисленные) значения M <sub>t</sub> , м	Описание закрепления точки
	содержатся в Едином государственном реестре недвижимости		определены в результате выполнения комплексных кадастровых работ				
	X	Y	X	Y			
1	2	3	4	5	6	7	8
273	—	—	121138,23	408552,39	—	—	—
293	121124,46	408579,14	121124,46	408579,14	—	—	—
294	121111,51	408571,51	—	—	—	—	—
295	121125,38	408544,95	—	—	—	—	—
272	121138,29	408552,52	—	—	—	—	—
н174У	—	—	121110,58	408571,10	—	—	—
н169У	—	—	121124,50	408543,98	—	—	—
273	—	—	121138,23	408552,39	—	—	—

## 2. Сведения о частях границ уточняемого земельного участка с кадастровым номером 05:47:000047:123

Обозначение части границ		Горизонтальное проложение (S), м	Описание прохождения части границ	Сведения о согласовании местоположения границ(согласовано/спорное)
от т.	до т.			
1	2	3	4	5
273	293	30,09	—	согласовано
293	н174У	16,04	—	согласовано
н174У	н169У	30,48	—	согласовано
н169У	273	16,10	—	согласовано

## 3. Характеристики уточняемого земельного участка с кадастровым номером 05:47:000047:123

№ п/п	Наименование характеристик земельного участка	Значение характеристики
1	2	3
1.	Адрес земельного участка	—
1.1.	Сведения о местоположении земельного участка (при отсутствии адреса) в структурированном в соответствии с федеральной информационной	Респ. Дагестан, г. Дагестанские Огни, ул. Зеленая, дом 12

## КАРТА-ПЛАН ТЕРРИТОРИИ

Сведения об уточняемых земельных участках, необходимые для исправления реестровых ошибок  
в сведениях о местоположении их границ

1	2	3
	адресной системой виде	
1.2.	Дополнительные сведения о местоположении земельного участка	—
2.	Площадь земельного участка $\pm$ величина погрешности определения(вычисления) площади ( $P \pm \Delta P$ ), м <sup>2</sup>	486 $\pm$ —
3.	Формула, примененная для вычисления предельной погрешности определения площади земельного участка, с подставленными значениями и итоговые (вычисленные) значения ( $\Delta P$ ), м <sup>2</sup>	—
4.	Площадь земельного участка согласно сведениям Единого государственного реестра недвижимости ( $P_{\text{кад}}$ ), м <sup>2</sup>	450
5.	Оценка расхождения $P$ и $P_{\text{кад}}$ ( $P - P_{\text{кад}}$ ), м <sup>2</sup>	36
6.	Предельный минимальный и максимальный размеры земельного участка ( $P_{\text{мин}}$ и $P_{\text{макс}}$ ), м <sup>2</sup>	—
7.	Кадастровый или иной государственный учетный номер (инвентарный) здания, сооружения, объекта незавершенного строительства, расположенного на земельном участке	—
8.	Вид (виды) разрешенного использования	Земельные участки под индивидуальное жилищное строительство
8.1.	Дополнительные сведения об использовании земельного участка	—
9.	Сведения о земельных участках (землях общего пользования, территории общего пользования), посредством которых обеспечивается доступ	—
10.	Иные сведения	—

## 4. Пояснения к сведениям об уточняемом земельном участке с кадастровым номером 05:47:000047:123 :

1.	—
----	---

## 1. Сведения о характерных точках границ уточняемого земельного участка с кадастровым номером 05:47:000047:124

## Система координат МСК-05

Зона № 1

Обозначение характерных точек границ	Координаты, м				Метод определения координат	Формулы, примененные для расчета средней квадратической погрешности определения координат характерных точек границ (M <sub>t</sub> ), с подставленными в такие формулы значениями и итоговые (вычисленные) значения M <sub>t</sub> , м	Описание закрепления точки
	содержатся в Едином государственном реестре недвижимости		определены в результате выполнения комплексных кадастровых работ				
	X	Y	X	Y			

## КАРТА-ПЛАН ТЕРРИТОРИИ

Сведения об уточняемых земельных участках, необходимые для исправления реестровых ошибок  
в сведениях о местоположении их границ

1	2	3	4	5	6	7	8
н147У	—	—	121196,64	408503,60	—	—	—
н162У	—	—	121183,72	408529,61	—	—	—
н163У	—	—	121170,58	408521,90	—	—	—
н148У	—	—	121183,97	408495,76	—	—	—
н147У	—	—	121196,64	408503,60	—	—	—
240	121197,33	408503,87	—	—	—	—	—
241	121183,56	408530,53	—	—	—	—	—
244	121170,61	408522,90	—	—	—	—	—
245	121184,47	408496,23	—	—	—	—	—

## 2. Сведения о частях границ уточняемого земельного участка с кадастровым номером 05:47:000047:124

Обозначение части границ		Горизонтальное проложение (S), м	Описание прохождения части границ	Сведения о согласовании местоположения границ(согласовано/спорное)
от т.	до т.			
1	2	3	4	5
н147У	н162У	29,04	—	согласовано
н162У	н163У	15,23	—	согласовано
н163У	н148У	29,37	—	согласовано
н148У	н147У	14,90	—	согласовано

## 3. Характеристики уточняемого земельного участка с кадастровым номером 05:47:000047:124

№ п/п	Наименование характеристик земельного участка	Значение характеристики
1	2	3
1.	Адрес земельного участка	—
1.1.	Сведения о местоположении земельного участка (при отсутствии адреса) в структурированном в соответствии с федеральной информационной адресной системой виде	Респ. Дагестан, г. Дагестанские Огни, ул. Виноградная, дом 8
1.2.	Дополнительные сведения о местоположении земельного участка	—
2.	Площадь земельного участка ± величина погрешности определения(вычисления) площади ( $P \pm \Delta P$ ), м <sup>2</sup>	439±—
3.	Формула, примененная для вычисления предельной погрешности определения площади земельного участка, с подставленными значениями и итоговые (вычисленные) значения ( $\Delta P$ ), м <sup>2</sup>	—
4.	Площадь земельного участка согласно сведениям Единого	450



## КАРТА-ПЛАН ТЕРРИТОРИИ

Сведения об уточняемых земельных участках, необходимые для исправления реестровых ошибок  
в сведениях о местоположении их границ

1	2	3
	государственного реестра недвижимости (Ркад), м <sup>2</sup>	
5.	Оценка расхождения Р и Ркад (Р – Ркад), м <sup>2</sup>	-11
6.	Предельный минимальный и максимальный размеры земельного участка (Рмин и Рмакс), м <sup>2</sup>	—
7.	Кадастровый или иной государственный учетный номер (инвентарный) здания, сооружения, объекта незавершенного строительства, расположенного на земельном участке	—
8.	Вид (виды) разрешенного использования	Под индивидуальную жилую застройку
8.1.	Дополнительные сведения об использовании земельного участка	—
9.	Сведения о земельных участках (землях общего пользования, территории общего пользования), посредством которых обеспечивается доступ	—
10.	Иные сведения	—

## 4. Пояснения к сведениям об уточняемом земельном участке с кадастровым номером 05:47:000047:124 :

1.	—
----	---

## 1. Сведения о характерных точках границ уточняемого земельного участка с кадастровым номером 05:47:000047:125

## Система координат МСК-05

Зона № 1

Обозначение характерных точек границ	Координаты, м				Метод определения координат	Формулы, примененные для расчета средней квадратической погрешности определения координат характерных точек границ (M <sub>i</sub> ), с подставленными в такие формулы значениями и итоговые (вычисленные) значения M <sub>i</sub> , м	Описание закрепления точки
	содержатся в Едином государственном реестре недвижимости		определены в результате выполнения комплексных кадастровых работ				
	X	Y	X	Y			
1	2	3	4	5	6	7	8
н128У	—	—	121219,62	408433,11	—	—	—
н144У	—	—	121204,62	408458,77	—	—	—
206	121191,03	408451,57	121191,03	408451,57	—	—	—
207	121204,90	408424,86	—	—	—	—	—
185	121217,81	408432,44	—	—	—	—	—
208	121203,94	408459,16	—	—	—	—	—

## КАРТА-ПЛАН ТЕРРИТОРИИ

Сведения об уточняемых земельных участках, необходимые для исправления реестровых ошибок  
в сведениях о местоположении их границ

н132У	—	—	121206,53	408425,48	—	—	—
н128У	—	—	121219,62	408433,11	—	—	—

## 2. Сведения о частях границ уточняемого земельного участка с кадастровым номером 05:47:000047:125

Обозначение части границ		Горизонтальное проложение (S), м	Описание прохождения части границ	Сведения о согласовании местоположения границ(согласовано/спорное)
от т.	до т.			
1	2	3	4	5
н128У	н144У	29,72	—	согласовано
н144У	206	15,38	—	согласовано
206	н132У	30,35	—	согласовано
н132У	н128У	15,15	—	согласовано

## 3. Характеристики уточняемого земельного участка с кадастровым номером 05:47:000047:125

№ п/п	Наименование характеристик земельного участка	Значение характеристики
1	2	3
1.	Адрес земельного участка	—
1.1.	Сведения о местоположении земельного участка (при отсутствии адреса) в структурированном в соответствии с федеральной информационной адресной системой виде	Респ. Дагестан, г. Дагестанские Огни, ул. Вишневая, дом 10
1.2.	Дополнительные сведения о местоположении земельного участка	—
2.	Площадь земельного участка ± величина погрешности определения(вычисления) площади ( $P \pm \Delta P$ ), м <sup>2</sup>	458±—
3.	Формула, примененная для вычисления предельной погрешности определения площади земельного участка, с подставленными значениями и итоговые (вычисленные) значения ( $\Delta P$ ), м <sup>2</sup>	—
4.	Площадь земельного участка согласно сведениям Единого государственного реестра недвижимости ( $P_{\text{кад}}$ ), м <sup>2</sup>	450
5.	Оценка расхождения $P$ и $P_{\text{кад}}$ ( $P - P_{\text{кад}}$ ), м <sup>2</sup>	8
6.	Предельный минимальный и максимальный размеры земельного участка ( $P_{\text{мин}}$ и $P_{\text{макс}}$ ), м <sup>2</sup>	—
7.	Кадастровый или иной государственный учетный номер (инвентарный) здания, сооружения, объекта незавершенного строительства, расположенного на земельном участке	—
8.	Вид (виды) разрешенного использования	Земельные участки под индивидуальное жилищное строительство

## КАРТА-ПЛАН ТЕРРИТОРИИ

Сведения об уточняемых земельных участках, необходимые для исправления реестровых ошибок  
в сведениях о местоположении их границ

1	2	3
8.1.	Дополнительные сведения об использовании земельного участка	—
9.	Сведения о земельных участках (землях общего пользования, территории общего пользования), посредством которых обеспечивается доступ	—
10.	Иные сведения	—

## 4. Пояснения к сведениям об уточняемом земельном участке с кадастровым номером 05:47:000047:125 :

1.	—
----	---

## 1. Сведения о характерных точках границ уточняемого земельного участка с кадастровым номером 05:47:000047:126

## Система координат МСК-05

Зона № 1

Обозначение характерных точек границ	Координаты, м				Метод определения координат	Формулы, примененные для расчета средней квадратической погрешности определения координат характерных точек границ (М <sub>т</sub> ), с подставленными в такие формулы значениями и итоговые (вычисленные) значения М <sub>т</sub> , м	Описание закрепления точки
	содержатся в Едином государственном реестре недвижимости		определены в результате выполнения комплексных кадастровых работ				
	X	Y	X	Y			
1	2	3	4	5	6	7	8
н133У	—	—	121193,69	408417,93	—	—	—
н132У	—	—	121206,53	408425,48	—	—	—
206	—	—	121191,03	408451,57	—	—	—
н145У	—	—	121178,52	408444,29	—	—	—
н133У	—	—	121193,69	408417,93	—	—	—
209	121178,11	408443,93	—	—	—	—	—
212	121191,94	408417,23	—	—	—	—	—
211	121204,85	408424,86	—	—	—	—	—
210	121191,08	408451,57	—	—	—	—	—

## 2. Сведения о частях границ уточняемого земельного участка с кадастровым номером 05:47:000047:126

Обозначение части границ		Горизонтальное проложение (S), м	Описание прохождения части границ	Сведения о согласовании местоположения границ(согласовано/спорное)
от т.	до т.			
1	2	3	4	5
н133У	н132У	14,90	—	согласовано

## КАРТА-ПЛАН ТЕРРИТОРИИ

Сведения об уточняемых земельных участках, необходимые для исправления реестровых ошибок  
в сведениях о местоположении их границ

н132У	206	30,35	—	согласовано
206	н145У	14,47	—	согласовано
н145У	н133У	30,41	—	согласовано

## 3. Характеристики уточняемого земельного участка с кадастровым номером 05:47:000047:126

№ п/п	Наименование характеристик земельного участка	Значение характеристики
1	2	3
1.	Адрес земельного участка	—
1.1.	Сведения о местоположении земельного участка (при отсутствии адреса) в структурированном в соответствии с федеральной информационной адресной системой виде	Респ. Дагестан, г. Дагестанские Огни, ул. Вишневая, дом 12
1.2.	Дополнительные сведения о местоположении земельного участка	—
2.	Площадь земельного участка $\pm$ величина погрешности определения (вычисления) площади ( $P \pm \Delta P$ ), м <sup>2</sup>	446 $\pm$ —
3.	Формула, примененная для вычисления предельной погрешности определения площади земельного участка, с подставленными значениями и итоговые (вычисленные) значения ( $\Delta P$ ), м <sup>2</sup>	—
4.	Площадь земельного участка согласно сведениям Единого государственного реестра недвижимости ( $P_{\text{кад}}$ ), м <sup>2</sup>	451
5.	Оценка расхождения $P$ и $P_{\text{кад}}$ ( $P - P_{\text{кад}}$ ), м <sup>2</sup>	-5
6.	Предельный минимальный и максимальный размеры земельного участка ( $P_{\text{мин}}$ и $P_{\text{макс}}$ ), м <sup>2</sup>	—
7.	Кадастровый или иной государственный учетный номер (инвентарный) здания, сооружения, объекта незавершенного строительства, расположенного на земельном участке	—
8.	Вид (виды) разрешенного использования	Земельные участки под индивидуальное жилищное строительство
8.1.	Дополнительные сведения об использовании земельного участка	—
9.	Сведения о земельных участках (землях общего пользования, территории общего пользования), посредством которых обеспечивается доступ	—
10.	Иные сведения	—

## 4. Пояснения к сведениям об уточняемом земельном участке с кадастровым номером 05:47:000047:126 :

1.	—
----	---

## 1. Сведения о характерных точках границ уточняемого земельного участка с кадастровым номером 05:47:000047:127

## КАРТА-ПЛАН ТЕРРИТОРИИ

Сведения об уточняемых земельных участках, необходимые для исправления реестровых ошибок  
в сведениях о местоположении их границ

Система координат МСК-05

Зона № 1

Обозначение характерных точек границ	Координаты, м				Метод определения координат	Формулы, примененные для расчета средней квадратической погрешности определения координат характерных точек границ (M <sub>t</sub> ), с подставленными в такие формулы значениями и итоговые (вычисленные) значения M <sub>t</sub> , м	Описание закрепления точки
	содержатся в Едином государственном реестре недвижимости		определены в результате выполнения комплексных кадастровых работ				
	X	Y	X	Y			
1	2	3	4	5	6	7	8
411	—	—	121013,17	408729,17	—	—	—
405	121026,23	408736,90	121026,23	408736,90	—	—	—
433	121012,40	408763,47	—	—	—	—	—
436	120999,40	408755,99	—	—	—	—	—
435	121013,27	408729,32	—	—	—	—	—
н239У	—	—	121011,69	408764,74	—	—	—
н240У	—	—	120998,59	408756,98	—	—	—
411	—	—	121013,17	408729,17	—	—	—

## 2. Сведения о частях границ уточняемого земельного участка с кадастровым номером 05:47:000047:127

Обозначение части границ		Горизонтальное проложение (S), м	Описание прохождения части границ	Сведения о согласовании местоположения границ(согласовано/спорное)
от т.	до т.			
1	2	3	4	5
411	405	15,18	—	согласовано
405	н239У	31,41	—	согласовано
н239У	н240У	15,23	—	согласовано
н240У	411	31,40	—	согласовано

## 3. Характеристики уточняемого земельного участка с кадастровым номером 05:47:000047:127

№ п/п	Наименование характеристик земельного участка	Значение характеристики
1	2	3
1.	Адрес земельного участка	—
1.1.	Сведения о местоположении земельного участка (при отсутствии адреса) в структурированном в соответствии с федеральной информационной	Респ. Дагестан, г. Дагестанские Огни, ул. Г.Омаровой, дом 14

## КАРТА-ПЛАН ТЕРРИТОРИИ

Сведения об уточняемых земельных участках, необходимые для исправления реестровых ошибок  
в сведениях о местоположении их границ

1	2	3
	адресной системой виде	
1.2.	Дополнительные сведения о местоположении земельного участка	—
2.	Площадь земельного участка $\pm$ величина погрешности определения(вычисления) площади ( $P \pm \Delta P$ ), м <sup>2</sup>	477 $\pm$ —
3.	Формула, примененная для вычисления предельной погрешности определения площади земельного участка, с подставленными значениями и итоговые (вычисленные) значения ( $\Delta P$ ), м <sup>2</sup>	—
4.	Площадь земельного участка согласно сведениям Единого государственного реестра недвижимости ( $P_{\text{кад}}$ ), м <sup>2</sup>	450
5.	Оценка расхождения $P$ и $P_{\text{кад}}$ ( $P - P_{\text{кад}}$ ), м <sup>2</sup>	27
6.	Предельный минимальный и максимальный размеры земельного участка ( $P_{\text{мин}}$ и $P_{\text{макс}}$ ), м <sup>2</sup>	—
7.	Кадастровый или иной государственный учетный номер (инвентарный) здания, сооружения, объекта незавершенного строительства, расположенного на земельном участке	—
8.	Вид (виды) разрешенного использования	Под индивидуальную жилую застройку
8.1.	Дополнительные сведения об использовании земельного участка	—
9.	Сведения о земельных участках (землях общего пользования, территории общего пользования), посредством которых обеспечивается доступ	—
10.	Иные сведения	—

## 4. Пояснения к сведениям об уточняемом земельном участке с кадастровым номером 05:47:000047:127 :

1.	—
----	---

## 1. Сведения о характерных точках границ уточняемого земельного участка с кадастровым номером 05:47:000047:129

## Система координат МСК-05

Зона № 1

Обозначение характерных точек границ	Координаты, м				Метод определения координат	Формулы, примененные для расчета средней квадратической погрешности определения координат характерных точек границ (M <sub>t</sub> ), с подставленными в такие формулы значениями и итоговые (вычисленные) значения M <sub>t</sub> , м	Описание закрепления точки
	содержатся в Едином государственном реестре недвижимости		определены в результате выполнения комплексных кадастровых работ				
	X	Y	X	Y			

## КАРТА-ПЛАН ТЕРРИТОРИИ

Сведения об уточняемых земельных участках, необходимые для исправления реестровых ошибок  
в сведениях о местоположении их границ

1	2	3	4	5	6	7	8
н205У	—	—	121071,94	408679,20	—	—	—
н277У	—	—	121057,61	408706,62	—	—	—
н222У	—	—	121044,68	408698,95	—	—	—
н208У	—	—	121058,84	408671,62	—	—	—
н205У	—	—	121071,94	408679,20	—	—	—
375	121072,72	408680,80	—	—	—	—	—
376	121058,30	408707,07	—	—	—	—	—
377	121045,39	408699,49	—	—	—	—	—
378	121059,81	408673,16	—	—	—	—	—

## 2. Сведения о частях границ уточняемого земельного участка с кадастровым номером 05:47:000047:129

Обозначение части границ		Горизонтальное проложение (S), м	Описание прохождения части границ	Сведения о согласовании местоположения границ(согласовано/спорное)
от т.	до т.			
1	2	3	4	5
н205У	н277У	30,94	—	согласовано
н277У	н222У	15,03	—	согласовано
н222У	н208У	30,78	—	согласовано
н208У	н205У	15,13	—	согласовано

## 3. Характеристики уточняемого земельного участка с кадастровым номером 05:47:000047:129

№ п/п	Наименование характеристик земельного участка	Значение характеристики
1	2	3
1.	Адрес земельного участка	—
1.1.	Сведения о местоположении земельного участка (при отсутствии адреса) в структурированном в соответствии с федеральной информационной адресной системой виде	Респ. Дагестан, г. Дагестанские Огни, ул. Березовая, дом 12
1.2.	Дополнительные сведения о местоположении земельного участка	—
2.	Площадь земельного участка ± величина погрешности определения(вычисления) площади ( $P \pm \Delta P$ ), м <sup>2</sup>	465±—
3.	Формула, примененная для вычисления предельной погрешности определения площади земельного участка, с подставленными значениями и итоговые (вычисленные) значения ( $\Delta P$ ), м <sup>2</sup>	—
4.	Площадь земельного участка согласно сведениям Единого	450

## КАРТА-ПЛАН ТЕРРИТОРИИ

Сведения об уточняемых земельных участках, необходимые для исправления реестровых ошибок  
в сведениях о местоположении их границ

1	2	3
	государственного реестра недвижимости (Ркад), м <sup>2</sup>	
5.	Оценка расхождения Р и Ркад (Р – Ркад), м <sup>2</sup>	15
6.	Предельный минимальный и максимальный размеры земельного участка (Рмин и Рмакс), м <sup>2</sup>	—
7.	Кадастровый или иной государственный учетный номер (инвентарный) здания, сооружения, объекта незавершенного строительства, расположенного на земельном участке	—
8.	Вид (виды) разрешенного использования	Земельные участки под индивидуальное жилищное строительство
8.1.	Дополнительные сведения об использовании земельного участка	—
9.	Сведения о земельных участках (землях общего пользования, территории общего пользования), посредством которых обеспечивается доступ	—
10.	Иные сведения	—

## 4. Пояснения к сведениям об уточняемом земельном участке с кадастровым номером 05:47:000047:129 :

1.	—
----	---

## 1. Сведения о характерных точках границ уточняемого земельного участка с кадастровым номером 05:47:000047:130

## Система координат МСК-05

Зона № 1

Обозначение характерных точек границ	Координаты, м				Метод определения координат	Формулы, примененные для расчета средней квадратической погрешности определения координат характерных точек границ (M <sub>i</sub> ), с подставленными в такие формулы значениями и итоговые (вычисленные) значения M <sub>i</sub> , м	Описание закрепления точки
	содержатся в Едином государственном реестре недвижимости		определены в результате выполнения комплексных кадастровых работ				
	X	Y	X	Y			
1	2	3	4	5	6	7	8
н114У	—	—	121213,11	408311,92	—	—	—
н113У	—	—	121199,32	408339,34	—	—	—
н115У	—	—	121186,04	408331,84	—	—	—
н116У	—	—	121200,09	408304,34	—	—	—
н114У	—	—	121213,11	408311,92	—	—	—
151	121200,22	408304,01	—	—	—	—	—



## КАРТА-ПЛАН ТЕРРИТОРИИ

Сведения об уточняемых земельных участках, необходимые для исправления реестровых ошибок  
в сведениях о местоположении их границ

152	121213,18	408311,60	—	—	—	—	—
153	121199,30	408338,27	—	—	—	—	—
154	121186,44	408330,52	—	—	—	—	—

## 2. Сведения о частях границ уточняемого земельного участка с кадастровым номером 05:47:000047:130

Обозначение части границ		Горизонтальное проложение (S), м	Описание прохождения части границ	Сведения о согласовании местоположения границ(согласовано/спорное)
от т.	до т.			
1	2	3	4	5
н114У	н113У	30,69	—	согласовано
н113У	н115У	15,25	—	согласовано
н115У	н116У	30,88	—	согласовано
н116У	н114У	15,07	—	согласовано

## 3. Характеристики уточняемого земельного участка с кадастровым номером 05:47:000047:130

№ п/п	Наименование характеристик земельного участка	Значение характеристики
1	2	3
1.	Адрес земельного участка	—
1.1.	Сведения о местоположении земельного участка (при отсутствии адреса) в структурированном в соответствии с федеральной информационной адресной системой виде	Респ. Дагестан, г. Дагестанские Огни, ул. Эфендиева, дом 17
1.2.	Дополнительные сведения о местоположении земельного участка	—
2.	Площадь земельного участка ± величина погрешности определения(вычисления) площади ( $P \pm \Delta P$ ), м <sup>2</sup>	466±—
3.	Формула, примененная для вычисления предельной погрешности определения площади земельного участка, с подставленными значениями и итоговые (вычисленные) значения ( $\Delta P$ ), м <sup>2</sup>	—
4.	Площадь земельного участка согласно сведениям Единого государственного реестра недвижимости ( $P_{\text{кад}}$ ), м <sup>2</sup>	450
5.	Оценка расхождения $P$ и $P_{\text{кад}}$ ( $P - P_{\text{кад}}$ ), м <sup>2</sup>	16
6.	Предельный минимальный и максимальный размеры земельного участка ( $P_{\text{мин}}$ и $P_{\text{макс}}$ ), м <sup>2</sup>	—
7.	Кадастровый или иной государственный учетный номер (инвентарный) здания, сооружения, объекта незавершенного строительства, расположенного на земельном участке	—

## КАРТА-ПЛАН ТЕРРИТОРИИ

Сведения об уточняемых земельных участках, необходимые для исправления реестровых ошибок  
в сведениях о местоположении их границ

1	2	3
8.	Вид (виды) разрешенного использования	Земельные участки под индивидуальное жилищное строительство
8.1.	Дополнительные сведения об использовании земельного участка	—
9.	Сведения о земельных участках (землях общего пользования, территории общего пользования), посредством которых обеспечивается доступ	—
10.	Иные сведения	—

## 4. Пояснения к сведениям об уточняемом земельном участке с кадастровым номером 05:47:000047:130 :

1.	—
----	---

## 1. Сведения о характерных точках границ уточняемого земельного участка с кадастровым номером 05:47:000047:131

## Система координат МСК-05

Зона № 1

Обозначение характерных точек границ	Координаты, м				Метод определения координат	Формулы, примененные для расчета средней квадратической погрешности определения координат характерных точек границ (М <sub>т</sub> ), с подставленными в такие формулы значениями и итоговые (вычисленные) значения М <sub>т</sub> , м	Описание закрепления точки
	содержатся в Едином государственном реестре недвижимости		определены в результате выполнения комплексных кадастровых работ				
	X	Y	X	Y			
1	2	3	4	5	6	7	8
н187У	—	—	121106,49	408580,76	—	—	—
н186У	—	—	121092,27	408608,04	—	—	—
н188У	—	—	121080,14	408600,67	—	—	—
н189У	—	—	121077,51	408598,85	—	—	—
н190У	—	—	121092,26	408572,85	—	—	—
н187У	—	—	121106,49	408580,76	—	—	—
322	121103,96	408582,31	—	—	—	—	—
323	121090,44	408609,18	—	—	—	—	—
324	121077,54	408601,59	—	—	—	—	—
325	121091,06	408574,73	—	—	—	—	—

## 2. Сведения о частях границ уточняемого земельного участка с кадастровым номером 05:47:000047:131

Обозначение части границ		Горизонтальное проложение (S), м	Описание прохождения части границ	Сведения о согласовании местоположения границ(согласовано/спорное)
от т.	до т.			

## КАРТА-ПЛАН ТЕРРИТОРИИ

Сведения об уточняемых земельных участках, необходимые для исправления реестровых ошибок  
в сведениях о местоположении их границ

1	2	3	4	5
н187У	н186У	30,76	—	согласовано
н186У	н188У	14,19	—	согласовано
н188У	н189У	3,20	—	согласовано
н189У	н190У	29,89	—	согласовано
н190У	н187У	16,28	—	согласовано

## 3. Характеристики уточняемого земельного участка с кадастровым номером 05:47:000047:131

№ п/п	Наименование характеристик земельного участка	Значение характеристики
1	2	3
1.	Адрес земельного участка	—
1.1.	Сведения о местоположении земельного участка (при отсутствии адреса) в структурированном в соответствии с федеральной информационной адресной системой виде	Респ. Дагестан, г. Дагестанские Огни, ул. Зеленая, дом 13
1.2.	Дополнительные сведения о местоположении земельного участка	—
2.	Площадь земельного участка $\pm$ величина погрешности определения(вычисления) площади ( $P \pm \Delta P$ ), м <sup>2</sup>	511 $\pm$ —
3.	Формула, примененная для вычисления предельной погрешности определения площади земельного участка, с подставленными значениями и итоговые (вычисленные) значения ( $\Delta P$ ), м <sup>2</sup>	—
4.	Площадь земельного участка согласно сведениям Единого государственного реестра недвижимости ( $P_{\text{кад}}$ ), м <sup>2</sup>	450
5.	Оценка расхождения $P$ и $P_{\text{кад}}$ ( $P - P_{\text{кад}}$ ), м <sup>2</sup>	61
6.	Предельный минимальный и максимальный размеры земельного участка ( $P_{\text{мин}}$ и $P_{\text{макс}}$ ), м <sup>2</sup>	—
7.	Кадастровый или иной государственный учетный номер (инвентарный) здания, сооружения, объекта незавершенного строительства, расположенного на земельном участке	—
8.	Вид (виды) разрешенного использования	под индивидуальное жилищное строительство
8.1.	Дополнительные сведения об использовании земельного участка	—
9.	Сведения о земельных участках (землях общего пользования, территории общего пользования), посредством которых обеспечивается доступ	—
10.	Иные сведения	—

## КАРТА-ПЛАН ТЕРРИТОРИИ

Сведения об уточняемых земельных участках, необходимые для исправления реестровых ошибок  
в сведениях о местоположении их границ

## 4. Пояснения к сведениям об уточняемом земельном участке с кадастровым номером 05:47:000047:131 :

1. —

## 1. Сведения о характерных точках границ уточняемого земельного участка с кадастровым номером 05:47:000047:132

Система координат МСК-05

Зона № 1

Обозначение характерных точек границ	Координаты, м				Метод определения координат	Формулы, примененные для расчета средней квадратической погрешности определения координат характерных точек границ (M <sub>t</sub> ), с подставленными в такие формулы значениями и итоговые (вычисленные) значения M <sub>t</sub> , м	Описание закрепления точки
	содержатся в Едином государственном реестре недвижимости		определены в результате выполнения комплексных кадастровых работ				
	X	Y	X	Y			
1	2	3	4	5	6	7	8
300	—	—	121156,74	408646,52	—	—	—
н194У	—	—	121142,31	408674,90	—	—	—
н195У	—	—	121129,31	408666,71	—	—	—
304	—	—	121143,78	408638,92	—	—	—
300	—	—	121156,74	408646,52	—	—	—
334	121144,12	408639,12	—	—	—	—	—
330	121156,94	408646,67	—	—	—	—	—
331	121143,07	408673,33	—	—	—	—	—
335	121130,06	408665,74	—	—	—	—	—

## 2. Сведения о частях границ уточняемого земельного участка с кадастровым номером 05:47:000047:132

Обозначение части границ		Горизонтальное проложение (S), м	Описание прохождения части границ	Сведения о согласовании местоположения границ(согласовано/спорное)
от т.	до т.			
1	2	3	4	5
300	н194У	31,84	—	согласовано
н194У	н195У	15,36	—	согласовано
н195У	304	31,33	—	согласовано
304	300	15,02	—	согласовано

## КАРТА-ПЛАН ТЕРРИТОРИИ

Сведения об уточняемых земельных участках, необходимые для исправления реестровых ошибок  
в сведениях о местоположении их границ

## 3. Характеристики уточняемого земельного участка с кадастровым номером 05:47:000047:132

№ п/п	Наименование характеристик земельного участка	Значение характеристики
1	2	3
1.	Адрес земельного участка	—
1.1.	Сведения о местоположении земельного участка (при отсутствии адреса) в структурированном в соответствии с федеральной информационной адресной системой виде	Респ. Дагестан, г. Дагестанские Огни, ул. Луговая, дом 4
1.2.	Дополнительные сведения о местоположении земельного участка	—
2.	Площадь земельного участка $\pm$ величина погрешности определения(вычисления) площади ( $P \pm \Delta P$ ), м <sup>2</sup>	479 $\pm$ —
3.	Формула, примененная для вычисления предельной погрешности определения площади земельного участка, с подставленными значениями и итоговые (вычисленные) значения ( $\Delta P$ ), м <sup>2</sup>	—
4.	Площадь земельного участка согласно сведениям Единого государственного реестра недвижимости ( $P_{\text{кад}}$ ), м <sup>2</sup>	450
5.	Оценка расхождения $P$ и $P_{\text{кад}}$ ( $P - P_{\text{кад}}$ ), м <sup>2</sup>	29
6.	Предельный минимальный и максимальный размеры земельного участка ( $P_{\text{мин}}$ и $P_{\text{макс}}$ ), м <sup>2</sup>	—
7.	Кадастровый или иной государственный учетный номер (инвентарный) здания, сооружения, объекта незавершенного строительства, расположенного на земельном участке	—
8.	Вид (виды) разрешенного использования	Под жилую застройку Индивидуальную
8.1.	Дополнительные сведения об использовании земельного участка	—
9.	Сведения о земельных участках (землях общего пользования, территории общего пользования), посредством которых обеспечивается доступ	—
10.	Иные сведения	—

## 4. Пояснения к сведениям об уточняемом земельном участке с кадастровым номером 05:47:000047:132 :

1.	—
----	---

## 1. Сведения о характерных точках границ уточняемого земельного участка с кадастровым номером 05:47:000047:133

Система координат МСК-05

Зона № 1

## КАРТА-ПЛАН ТЕРРИТОРИИ

Сведения об уточняемых земельных участках, необходимые для исправления реестровых ошибок  
в сведениях о местоположении их границ

Обозначение характерных точек границ	Координаты, м				Метод определения координат	Формулы, примененные для расчета средней квадратической погрешности определения координат характерных точек границ (M <sub>t</sub> ), с подставленными в такие формулы значениями и итоговые (вычисленные) значения M <sub>t</sub> , м	Описание закрепления точки
	содержатся в Едином государственном реестре недвижимости		определены в результате выполнения комплексных кадастровых работ				
	X	Y	X	Y			
1	2	3	4	5	6	7	8
301	—	—	121169,65	408654,10	—	—	—
н193У	—	—	121155,11	408683,05	—	—	—
н194У	—	—	121142,31	408674,90	—	—	—
300	—	—	121156,74	408646,52	—	—	—
301	—	—	121169,65	408654,10	—	—	—
330	121156,94	408646,67	—	—	—	—	—
333	121169,80	408654,19	—	—	—	—	—
332	121156,08	408680,96	—	—	—	—	—
331	121143,07	408673,33	—	—	—	—	—

## 2. Сведения о частях границ уточняемого земельного участка с кадастровым номером 05:47:000047:133

Обозначение части границ		Горизонтальное проложение (S), м	Описание прохождения части границ	Сведения о согласовании местоположения границ(согласовано/спорное)
от т.	до т.			
1	2	3	4	5
301	н193У	32,40	—	согласовано
н193У	н194У	15,17	—	согласовано
н194У	300	31,84	—	согласовано
300	301	14,97	—	согласовано

## 3. Характеристики уточняемого земельного участка с кадастровым номером 05:47:000047:133

№ п/п	Наименование характеристик земельного участка	Значение характеристики
1	2	3
1.	Адрес земельного участка	—
1.1.	Сведения о местоположении земельного участка (при отсутствии адреса) в структурированном в соответствии с федеральной информационной	Респ. Дагестан, г. Дагестанские Огни, ул. Луговая, дом 2

## КАРТА-ПЛАН ТЕРРИТОРИИ

Сведения об уточняемых земельных участках, необходимые для исправления реестровых ошибок  
в сведениях о местоположении их границ

1	2	3
	адресной системой виде	
1.2.	Дополнительные сведения о местоположении земельного участка	—
2.	Площадь земельного участка $\pm$ величина погрешности определения(вычисления) площади ( $P \pm \Delta P$ ), м <sup>2</sup>	482 $\pm$ —
3.	Формула, примененная для вычисления предельной погрешности определения площади земельного участка, с подставленными значениями и итоговые (вычисленные) значения ( $\Delta P$ ), м <sup>2</sup>	—
4.	Площадь земельного участка согласно сведениям Единого государственного реестра недвижимости ( $P_{\text{кад}}$ ), м <sup>2</sup>	450
5.	Оценка расхождения $P$ и $P_{\text{кад}}$ ( $P - P_{\text{кад}}$ ), м <sup>2</sup>	32
6.	Предельный минимальный и максимальный размеры земельного участка ( $P_{\text{мин}}$ и $P_{\text{макс}}$ ), м <sup>2</sup>	—
7.	Кадастровый или иной государственный учетный номер (инвентарный) здания, сооружения, объекта незавершенного строительства, расположенного на земельном участке	—
8.	Вид (виды) разрешенного использования	Под индивидуальную жилую застройку
8.1.	Дополнительные сведения об использовании земельного участка	—
9.	Сведения о земельных участках (землях общего пользования, территории общего пользования), посредством которых обеспечивается доступ	—
10.	Иные сведения	—

## 4. Пояснения к сведениям об уточняемом земельном участке с кадастровым номером 05:47:000047:133 :

1.	—
----	---

## 1. Сведения о характерных точках границ уточняемого земельного участка с кадастровым номером 05:47:000047:134

## Система координат МСК-05

Зона № 1

Обозначение характерных точек границ	Координаты, м				Метод определения координат	Формулы, примененные для расчета средней квадратической погрешности определения координат характерных точек границ (M <sub>t</sub> ), с подставленными в такие формулы значениями и итоговые (вычисленные) значения M <sub>t</sub> , м	Описание закрепления точки
	содержатся в Едином государственном реестре недвижимости		определены в результате выполнения комплексных кадастровых работ				
	X	Y	X	Y			

## КАРТА-ПЛАН ТЕРРИТОРИИ

Сведения об уточняемых земельных участках, необходимые для исправления реестровых ошибок  
в сведениях о местоположении их границ

1	2	3	4	5	6	7	8
н97У	—	—	121303,92	408365,00	—	—	—
н98У	—	—	121318,92	408372,81	—	—	—
н99У	—	—	121304,84	408399,42	—	—	—
н100У	—	—	121290,07	408391,32	—	—	—
н97У	—	—	121303,92	408365,00	—	—	—
131	121303,44	408364,70	—	—	—	—	—
132	121316,40	408372,34	—	—	—	—	—
133	121302,47	408398,91	—	—	—	—	—
134	121289,51	408391,28	—	—	—	—	—

## 2. Сведения о частях границ уточняемого земельного участка с кадастровым номером 05:47:000047:134

Обозначение части границ		Горизонтальное проложение (S), м	Описание прохождения части границ	Сведения о согласовании местоположения границ(согласовано/спорное)
от т.	до т.			
1	2	3	4	5
н97У	н98У	16,91	—	согласовано
н98У	н99У	30,11	—	согласовано
н99У	н100У	16,85	—	согласовано
н100У	н97У	29,74	—	согласовано

## 3. Характеристики уточняемого земельного участка с кадастровым номером 05:47:000047:134

№ п/п	Наименование характеристик земельного участка	Значение характеристики
1	2	3
1.	Адрес земельного участка	—
1.1.	Сведения о местоположении земельного участка (при отсутствии адреса) в структурированном в соответствии с федеральной информационной адресной системой виде	Республика Дагестан, г Дагестанские Огни, ул Эфендиева, д 1
1.2.	Дополнительные сведения о местоположении земельного участка	—
2.	Площадь земельного участка ± величина погрешности определения(вычисления) площади ( $P \pm \Delta P$ ), м <sup>2</sup>	505±—
3.	Формула, примененная для вычисления предельной погрешности определения площади земельного участка, с подставленными значениями и итоговые (вычисленные) значения ( $\Delta P$ ), м <sup>2</sup>	—
4.	Площадь земельного участка согласно сведениям Единого	449



## КАРТА-ПЛАН ТЕРРИТОРИИ

Сведения об уточняемых земельных участках, необходимые для исправления реестровых ошибок  
в сведениях о местоположении их границ

1	2	3
	государственного реестра недвижимости (Ркад), м <sup>2</sup>	
5.	Оценка расхождения Р и Ркад (Р – Ркад), м <sup>2</sup>	56
6.	Предельный минимальный и максимальный размеры земельного участка (Рмин и Рмакс), м <sup>2</sup>	—
7.	Кадастровый или иной государственный учетный номер (инвентарный) здания, сооружения, объекта незавершенного строительства, расположенного на земельном участке	—
8.	Вид (виды) разрешенного использования	Для индивидуального жилищного строительства
8.1.	Дополнительные сведения об использовании земельного участка	—
9.	Сведения о земельных участках (землях общего пользования, территории общего пользования), посредством которых обеспечивается доступ	—
10.	Иные сведения	—

## 4. Пояснения к сведениям об уточняемом земельном участке с кадастровым номером 05:47:000047:134 :

1.	—
----	---

## 1. Сведения о характерных точках границ уточняемого земельного участка с кадастровым номером 05:47:000047:135

## Система координат МСК-05

Зона № 1

Обозначение характерных точек границ	Координаты, м				Метод определения координат	Формулы, примененные для расчета средней квадратической погрешности определения координат характерных точек границ (M <sub>i</sub> ), с подставленными в такие формулы значениями и итоговые (вычисленные) значения M <sub>i</sub> , м	Описание закрепления точки
	содержатся в Едином государственном реестре недвижимости		определены в результате выполнения комплексных кадастровых работ				
	X	Y	X	Y			
1	2	3	4	5	6	7	8
391	121091,59	408740,73	121091,59	408740,73	—	—	—
392	121077,76	408767,40	—	—	—	—	—
395	121065,11	408759,76	—	—	—	—	—
394	—	—	121078,06	408767,45	—	—	—
н229У	—	—	121064,66	408759,74	—	—	—
396	121078,67	408732,99	121078,67	408732,99	—	—	—

## КАРТА-ПЛАН ТЕРРИТОРИИ

Сведения об уточняемых земельных участках, необходимые для исправления реестровых ошибок  
в сведениях о местоположении их границ

391	121091,59	408740,73	121091,59	408740,73	—	—	—
-----	-----------	-----------	-----------	-----------	---	---	---

## 2. Сведения о частях границ уточняемого земельного участка с кадастровым номером 05:47:000047:135

Обозначение части границ		Горизонтальное проложение (S), м	Описание прохождения части границ	Сведения о согласовании местоположения границ(согласовано/спорное)
от т.	до т.			
1	2	3	4	5
391	394	29,95	—	согласовано
394	н229У	15,46	—	согласовано
н229У	396	30,20	—	согласовано
396	391	15,06	—	—

## 3. Характеристики уточняемого земельного участка с кадастровым номером 05:47:000047:135

№ п/п	Наименование характеристик земельного участка	Значение характеристики
1	2	3
1.	Адрес земельного участка	—
1.1.	Сведения о местоположении земельного участка (при отсутствии адреса) в структурированном в соответствии с федеральной информационной адресной системой виде	Респ. Дагестан, г. Дагестанские Огни, ул. Березовая, дом 5
1.2.	Дополнительные сведения о местоположении земельного участка	—
2.	Площадь земельного участка ± величина погрешности определения(вычисления) площади ( $P \pm \Delta P$ ), м <sup>2</sup>	458±—
3.	Формула, примененная для вычисления предельной погрешности определения площади земельного участка, с подставленными значениями и итоговые (вычисленные) значения ( $\Delta P$ ), м <sup>2</sup>	—
4.	Площадь земельного участка согласно сведениям Единого государственного реестра недвижимости ( $P_{\text{кад}}$ ), м <sup>2</sup>	446
5.	Оценка расхождения $P$ и $P_{\text{кад}}$ ( $P - P_{\text{кад}}$ ), м <sup>2</sup>	12
6.	Предельный минимальный и максимальный размеры земельного участка ( $P_{\text{мин}}$ и $P_{\text{макс}}$ ), м <sup>2</sup>	—
7.	Кадастровый или иной государственный учетный номер (инвентарный) здания, сооружения, объекта незавершенного строительства, расположенного на земельном участке	—
8.	Вид (виды) разрешенного использования	Под индивидуальную жилую застройку
8.1.	Дополнительные сведения об использовании земельного участка	—

## КАРТА-ПЛАН ТЕРРИТОРИИ

Сведения об уточняемых земельных участках, необходимые для исправления реестровых ошибок  
в сведениях о местоположении их границ

1	2	3
9.	Сведения о земельных участках (землях общего пользования, территории общего пользования), посредством которых обеспечивается доступ	—
10.	Иные сведения	—

## 4. Пояснения к сведениям об уточняемом земельном участке с кадастровым номером 05:47:000047:135 :

1.	—
----	---

## 1. Сведения о характерных точках границ уточняемого земельного участка с кадастровым номером 05:47:000047:136

## Система координат МСК-05

Зона № 1

Обозначение характерных точек границ	Координаты, м				Метод определения координат	Формулы, примененные для расчета средней квадратической погрешности определения координат характерных точек границ (M <sub>t</sub> ), с подставленными в такие формулы значениями и итоговые (вычисленные) значения M <sub>t</sub> , м	Описание закрепления точки
	содержатся в Едином государственном реестре недвижимости		определены в результате выполнения комплексных кадастровых работ				
	X	Y	X	Y			
1	2	3	4	5	6	7	8
н225У	—	—	121103,71	408748,62	—	—	—
н228У	—	—	121090,13	408775,51	—	—	—
394	—	—	121078,06	408767,45	—	—	—
391	121091,59	408740,73	121091,59	408740,73	—	—	—
393	121105,53	408748,22	—	—	—	—	—
387	121090,72	408774,94	—	—	—	—	—
392	121077,76	408767,40	—	—	—	—	—
н225У	—	—	121103,71	408748,62	—	—	—

## 2. Сведения о частях границ уточняемого земельного участка с кадастровым номером 05:47:000047:136

Обозначение части границ		Горизонтальное проложение (S), м	Описание прохождения части границ	Сведения о согласовании местоположения границ(согласовано/спорное)
от т.	до т.			
1	2	3	4	5
н225У	н228У	30,12	—	согласовано
н228У	394	14,51	—	согласовано
394	391	29,95	—	согласовано

## КАРТА-ПЛАН ТЕРРИТОРИИ

Сведения об уточняемых земельных участках, необходимые для исправления реестровых ошибок  
в сведениях о местоположении их границ

391

н225У

14,46

—

согласовано

## 3. Характеристики уточняемого земельного участка с кадастровым номером 05:47:000047:136

№ п/п	Наименование характеристик земельного участка	Значение характеристики
1	2	3
1.	Адрес земельного участка	—
1.1.	Сведения о местоположении земельного участка (при отсутствии адреса) в структурированном в соответствии с федеральной информационной адресной системой виде	Респ. Дагестан, г. Дагестанские Огни, ул. Березовая, дом 3
1.2.	Дополнительные сведения о местоположении земельного участка	—
2.	Площадь земельного участка $\pm$ величина погрешности определения(вычисления) площади ( $P \pm \Delta P$ ), м <sup>2</sup>	432 $\pm$ —
3.	Формула, примененная для вычисления предельной погрешности определения площади земельного участка, с подставленными значениями и итоговые (вычисленные) значения ( $\Delta P$ ), м <sup>2</sup>	—
4.	Площадь земельного участка согласно сведениям Единого государственного реестра недвижимости ( $P_{\text{кад}}$ ), м <sup>2</sup>	467
5.	Оценка расхождения $P$ и $P_{\text{кад}}$ ( $P - P_{\text{кад}}$ ), м <sup>2</sup>	-35
6.	Предельный минимальный и максимальный размеры земельного участка ( $P_{\text{мин}}$ и $P_{\text{макс}}$ ), м <sup>2</sup>	—
7.	Кадастровый или иной государственный учетный номер (инвентарный) здания, сооружения, объекта незавершенного строительства, расположенного на земельном участке	—
8.	Вид (виды) разрешенного использования	Под жилую застройку Индивидуальную
8.1.	Дополнительные сведения об использовании земельного участка	—
9.	Сведения о земельных участках (землях общего пользования, территории общего пользования), посредством которых обеспечивается доступ	—
10.	Иные сведения	—

## 4. Пояснения к сведениям об уточняемом земельном участке с кадастровым номером 05:47:000047:136 :

1. —

## 1. Сведения о характерных точках границ уточняемого земельного участка с кадастровым номером 05:47:000047:137

Система координат МСК-05

Зона № 1

## КАРТА-ПЛАН ТЕРРИТОРИИ

Сведения об уточняемых земельных участках, необходимые для исправления реестровых ошибок  
в сведениях о местоположении их границ

Обозначение характерных точек границ	Координаты, м				Метод определения координат	Формулы, примененные для расчета средней квадратической погрешности определения координат характерных точек границ (M <sub>t</sub> ), с подставленными в такие формулы значениями и итоговые (вычисленные) значения M <sub>t</sub> , м	Описание закрепления точки
	содержатся в Едином государственном реестре недвижимости		определены в результате выполнения комплексных кадастровых работ				
	X	Y	X	Y			
1	2	3	4	5	6	7	8
396	121078,67	408732,99	121078,67	408732,99	—	—	—
395	121065,11	408759,76	—	—	—	—	—
н229У	—	—	121064,66	408759,74	—	—	—
397	121052,14	408752,18	121052,14	408752,18	—	—	—
398	121065,72	408725,42	121065,72	408725,42	—	—	—
396	121078,67	408732,99	121078,67	408732,99	—	—	—

## 2. Сведения о частях границ уточняемого земельного участка с кадастровым номером 05:47:000047:137

Обозначение части границ		Горизонтальное проложение (S), м	Описание прохождения части границ	Сведения о согласовании местоположения границ(согласовано/спорное)
от т.	до т.			
1	2	3	4	5
396	н229У	30,20	—	согласовано
н229У	397	14,63	—	согласовано
397	398	30,01	—	—
398	396	15,00	—	—

## 3. Характеристики уточняемого земельного участка с кадастровым номером 05:47:000047:137

№ п/п	Наименование характеристик земельного участка	Значение характеристики
1	2	3
1.	Адрес земельного участка	—
1.1.	Сведения о местоположении земельного участка (при отсутствии адреса) в структурированном в соответствии с федеральной информационной адресной системой виде	Респ. Дагестан, г. Дагестанские Огни, ул. Березовая, дом 7
1.2.	Дополнительные сведения о местоположении земельного участка	—
2.	Площадь земельного участка ± величина погрешности	445±—

## КАРТА-ПЛАН ТЕРРИТОРИИ

Сведения об уточняемых земельных участках, необходимые для исправления реестровых ошибок  
в сведениях о местоположении их границ

1	2	3
	определения(вычисления) площади ( $P \pm \Delta P$ ), м <sup>2</sup>	
3.	Формула, примененная для вычисления предельной погрешности определения площади земельного участка, с подставленными значениями и итоговые (вычисленные) значения ( $\Delta P$ ), м <sup>2</sup>	—
4.	Площадь земельного участка согласно сведениям Единого государственного реестра недвижимости ( $P_{\text{кад}}$ ), м <sup>2</sup>	449
5.	Оценка расхождения $P$ и $P_{\text{кад}}$ ( $P - P_{\text{кад}}$ ), м <sup>2</sup>	-4
6.	Предельный минимальный и максимальный размеры земельного участка ( $P_{\text{мин}}$ и $P_{\text{макс}}$ ), м <sup>2</sup>	—
7.	Кадастровый или иной государственный учетный номер (инвентарный) здания, сооружения, объекта незавершенного строительства, расположенного на земельном участке	—
8.	Вид (виды) разрешенного использования	Под жилую застройку Индивидуальную
8.1.	Дополнительные сведения об использовании земельного участка	—
9.	Сведения о земельных участках (землях общего пользования, территории общего пользования), посредством которых обеспечивается доступ	—
10.	Иные сведения	—

## 4. Пояснения к сведениям об уточняемом земельном участке с кадастровым номером 05:47:000047:137 :

1. —

## 1. Сведения о характерных точках границ уточняемого земельного участка с кадастровым номером 05:47:000047:140

Система координат МСК-05

Зона № 1

Обозначение характерных точек границ	Координаты, м				Метод определения координат	Формулы, примененные для расчета средней квадратической погрешности определения координат характерных точек границ (М <sub>т</sub> ), с подставленными в такие формулы значениями и итоговые (вычисленные) значения М <sub>т</sub> , м	Описание закрепления точки
	содержатся в Едином государственном реестре недвижимости		определены в результате выполнения комплексных кадастровых работ				
	X	Y	X	Y			
1	2	3	4	5	6	7	8
н79У	—	—	121284,29	408305,02	—	—	—
н78У	—	—	121297,51	408312,73	—	—	—

## КАРТА-ПЛАН ТЕРРИТОРИИ

Сведения об уточняемых земельных участках, необходимые для исправления реестровых ошибок  
в сведениях о местоположении их границ

н94У	—	—	121283,71	408339,57	—	—	—
н95У	—	—	121270,73	408332,04	—	—	—
н79У	—	—	121284,29	408305,02	—	—	—
125	121296,49	408312,31	—	—	—	—	—
126	121282,80	408338,98	—	—	—	—	—
127	121269,70	408331,34	—	—	—	—	—
128	121283,67	408304,76	—	—	—	—	—

## 2. Сведения о частях границ уточняемого земельного участка с кадастровым номером 05:47:000047:140

Обозначение части границ		Горизонтальное проложение (S), м	Описание прохождения части границ	Сведения о согласовании местоположения границ(согласовано/спорное)
от т.	до т.			
1	2	3	4	5
н79У	н78У	15,30	—	согласовано
н78У	н94У	30,18	—	согласовано
н94У	н95У	15,01	—	согласовано
н95У	н79У	30,23	—	согласовано

## 3. Характеристики уточняемого земельного участка с кадастровым номером 05:47:000047:140

№ п/п	Наименование характеристик земельного участка	Значение характеристики
1	2	3
1.	Адрес земельного участка	—
1.1.	Сведения о местоположении земельного участка (при отсутствии адреса) в структурированном в соответствии с федеральной информационной адресной системой виде	Респ. Дагестан, г. Дагестанские Огни, ул. Эфендиева, дом 8
1.2.	Дополнительные сведения о местоположении земельного участка	—
2.	Площадь земельного участка $\pm$ величина погрешности определения(вычисления) площади ( $P \pm \Delta P$ ), м <sup>2</sup>	457 $\pm$ —
3.	Формула, примененная для вычисления предельной погрешности определения площади земельного участка, с подставленными значениями и итоговые (вычисленные) значения ( $\Delta P$ ), м <sup>2</sup>	—
4.	Площадь земельного участка согласно сведениям Единого государственного реестра недвижимости ( $P_{\text{кад}}$ ), м <sup>2</sup>	450
5.	Оценка расхождения $P$ и $P_{\text{кад}}$ ( $P - P_{\text{кад}}$ ), м <sup>2</sup>	7
6.	Предельный минимальный и максимальный размеры земельного участка	—

## КАРТА-ПЛАН ТЕРРИТОРИИ

Сведения об уточняемых земельных участках, необходимые для исправления реестровых ошибок  
в сведениях о местоположении их границ

1	2	3
	(Рмин и Рмакс), м <sup>2</sup>	
7.	Кадастровый или иной государственный учетный номер (инвентарный) здания, сооружения, объекта незавершенного строительства, расположенного на земельном участке	—
8.	Вид (виды) разрешенного использования	Под жилую застройку Индивидуальную
8.1.	Дополнительные сведения об использовании земельного участка	—
9.	Сведения о земельных участках (землях общего пользования, территории общего пользования), посредством которых обеспечивается доступ	—
10.	Иные сведения	—

## 4. Пояснения к сведениям об уточняемом земельном участке с кадастровым номером 05:47:000047:140 :

1.	—
----	---

## 1. Сведения о характерных точках границ уточняемого земельного участка с кадастровым номером 05:47:000047:142

Система координат МСК-05						Зона № 1	
Обозначение характерных точек границ	Координаты, м				Метод определения координат	Формулы, примененные для расчета средней квадратической погрешности определения координат характерных точек границ (M <sub>г</sub> ), с подставленными в такие формулы значениями и итоговые (вычисленные) значения M <sub>г</sub> , м	Описание закрепления точки
	содержатся в Едином государственном реестре недвижимости		определены в результате выполнения комплексных кадастровых работ				
	X	Y	X	Y			
1	2	3	4	5	6	7	8
н229У	—	—	121064,66	408759,74	—	—	—
394	121078,06	408767,45	121078,06	408767,45	—	—	—
427	121064,20	408793,92	—	—	—	—	—
428	121051,18	408786,44	—	—	—	—	—
395	121065,11	408759,76	—	—	—	—	—
425	—	—	121063,89	408795,17	—	—	—
н236У	—	—	121050,30	408786,76	—	—	—
н229У	—	—	121064,66	408759,74	—	—	—



## КАРТА-ПЛАН ТЕРРИТОРИИ

Сведения об уточняемых земельных участках, необходимые для исправления реестровых ошибок  
в сведениях о местоположении их границ

## 2. Сведения о частях границ уточняемого земельного участка с кадастровым номером 05:47:000047:142

Обозначение части границ		Горизонтальное проложение (S), м	Описание прохождения части границ	Сведения о согласовании местоположения границ(согласовано/спорное)
от т.	до т.			
1	2	3	4	5
н229У	394	15,46	—	согласовано
394	425	31,13	—	согласовано
425	н236У	15,98	—	согласовано
н236У	н229У	30,60	—	согласовано

## 3. Характеристики уточняемого земельного участка с кадастровым номером 05:47:000047:142

№ п/п	Наименование характеристик земельного участка	Значение характеристики
1	2	3
1.	Адрес земельного участка	—
1.1.	Сведения о местоположении земельного участка (при отсутствии адреса) в структурированном в соответствии с федеральной информационной адресной системой виде	Респ. Дагестан, г. Дагестанские Огни, ул. Омаровой Г, дом 6
1.2.	Дополнительные сведения о местоположении земельного участка	—
2.	Площадь земельного участка ± величина погрешности определения(вычисления) площади ( $P \pm \Delta P$ ), м <sup>2</sup>	484±—
3.	Формула, примененная для вычисления предельной погрешности определения площади земельного участка, с подставленными значениями и итоговые (вычисленные) значения ( $\Delta P$ ), м <sup>2</sup>	—
4.	Площадь земельного участка согласно сведениям Единого государственного реестра недвижимости ( $P_{\text{кад}}$ ), м <sup>2</sup>	450
5.	Оценка расхождения $P$ и $P_{\text{кад}}$ ( $P - P_{\text{кад}}$ ), м <sup>2</sup>	34
6.	Предельный минимальный и максимальный размеры земельного участка ( $P_{\text{мин}}$ и $P_{\text{макс}}$ ), м <sup>2</sup>	—
7.	Кадастровый или иной государственный учетный номер (инвентарный) здания, сооружения, объекта незавершенного строительства, расположенного на земельном участке	—
8.	Вид (виды) разрешенного использования	Под индивидуальную жилую застройку
8.1.	Дополнительные сведения об использовании земельного участка	—
9.	Сведения о земельных участках (землях общего пользования, территории	—

## КАРТА-ПЛАН ТЕРРИТОРИИ

Сведения об уточняемых земельных участках, необходимые для исправления реестровых ошибок  
в сведениях о местоположении их границ

1	2	3
	общего пользования), посредством которых обеспечивается доступ	
10.	Иные сведения	—

## 4. Пояснения к сведениям об уточняемом земельном участке с кадастровым номером 05:47:000047:142 :

1.	—
----	---

## 1. Сведения о характерных точках границ уточняемого земельного участка с кадастровым номером 05:47:000047:143

## Система координат МСК-05

Зона № 1

Обозначение характерных точек границ	Координаты, м				Метод определения координат	Формулы, примененные для расчета средней квадратической погрешности определения координат характерных точек границ (М <sub>т</sub> ), с подставленными в такие формулы значениями и итоговые (вычисленные) значения М <sub>т</sub> , м	Описание закрепления точки
	содержатся в Едином государственном реестре недвижимости		определены в результате выполнения комплексных кадастровых работ				
	X	Y	X	Y			
1	2	3	4	5	6	7	8
н208У	—	—	121058,84	408671,62	—	—	—
н222У	—	—	121044,68	408698,95	—	—	—
н223У	—	—	121030,11	408690,59	—	—	—
н212У	—	—	121045,20	408663,69	—	—	—
н210У	—	—	121046,16	408664,27	—	—	—
н208У	—	—	121058,84	408671,62	—	—	—
377	121045,39	408699,49	—	—	—	—	—
380	121032,43	408691,86	—	—	—	—	—
379	121046,85	408665,53	—	—	—	—	—
378	121059,81	408673,16	—	—	—	—	—

## 2. Сведения о частях границ уточняемого земельного участка с кадастровым номером 05:47:000047:143

Обозначение части границ		Горизонтальное проложение (S), м	Описание прохождения части границ	Сведения о согласовании местоположения границ(согласовано/спорное)
от т.	до т.			
1	2	3	4	5
н208У	н222У	30,78	—	согласовано
н222У	н223У	16,80	—	согласовано

## КАРТА-ПЛАН ТЕРРИТОРИИ

Сведения об уточняемых земельных участках, необходимые для исправления реестровых ошибок  
в сведениях о местоположении их границ

н223У	н212У	30,84	—	согласовано
н212У	н210У	1,12	—	согласовано
н210У	н208У	14,66	—	согласовано

## 3. Характеристики уточняемого земельного участка с кадастровым номером 05:47:000047:143

№ п/п	Наименование характеристик земельного участка	Значение характеристики
1	2	3
1.	Адрес земельного участка	—
1.1.	Сведения о местоположении земельного участка (при отсутствии адреса) в структурированном в соответствии с федеральной информационной адресной системой виде	Респ. Дагестан, г. Дагестанские Огни, ул. Берёзовая, дом 14
1.2.	Дополнительные сведения о местоположении земельного участка	—
2.	Площадь земельного участка $\pm$ величина погрешности определения (вычисления) площади ( $P \pm \Delta P$ ), м <sup>2</sup>	501 $\pm$ —
3.	Формула, примененная для вычисления предельной погрешности определения площади земельного участка, с подставленными значениями и итоговые (вычисленные) значения ( $\Delta P$ ), м <sup>2</sup>	—
4.	Площадь земельного участка согласно сведениям Единого государственного реестра недвижимости ( $P_{\text{кад}}$ ), м <sup>2</sup>	450
5.	Оценка расхождения $P$ и $P_{\text{кад}}$ ( $P - P_{\text{кад}}$ ), м <sup>2</sup>	51
6.	Предельный минимальный и максимальный размеры земельного участка ( $P_{\text{мин}}$ и $P_{\text{макс}}$ ), м <sup>2</sup>	—
7.	Кадастровый или иной государственный учетный номер (инвентарный) здания, сооружения, объекта незавершенного строительства, расположенного на земельном участке	—
8.	Вид (виды) разрешенного использования	Под жилую застройку Индивидуальную
8.1.	Дополнительные сведения об использовании земельного участка	—
9.	Сведения о земельных участках (землях общего пользования, территории общего пользования), посредством которых обеспечивается доступ	—
10.	Иные сведения	—

## 4. Пояснения к сведениям об уточняемом земельном участке с кадастровым номером 05:47:000047:143 :

1.	—
----	---

## 1. Сведения о характерных точках границ уточняемого земельного участка с кадастровым номером 05:47:000047:145

## КАРТА-ПЛАН ТЕРРИТОРИИ

Сведения об уточняемых земельных участках, необходимые для исправления реестровых ошибок  
в сведениях о местоположении их границ

Система координат МСК-05

Зона № 1

Обозначение характерных точек границ	Координаты, м				Метод определения координат	Формулы, примененные для расчета средней квадратической погрешности определения координат характерных точек границ (M <sub>0</sub> ), с подставленными в такие формулы значениями и итоговые (вычисленные) значения M <sub>i</sub> , м	Описание закрепления точки
	содержатся в Едином государственном реестре недвижимости		определены в результате выполнения комплексных кадастровых работ				
	X	Y	X	Y			
1	2	3	4	5	6	7	8
н125У	—	—	121256,53	408422,22	—	—	—
н124У	—	—	121243,65	408449,35	—	—	—
н126У	—	—	121232,54	408440,48	—	—	—
н127У	—	—	121246,76	408414,77	—	—	—
н125У	—	—	121256,53	408422,22	—	—	—
182	121244,04	408413,06	—	—	—	—	—
177	121257,00	408420,70	—	—	—	—	—
183	121243,02	408447,33	—	—	—	—	—
184	121230,11	408439,68	—	—	—	—	—

## 2. Сведения о частях границ уточняемого земельного участка с кадастровым номером 05:47:000047:145

Обозначение части границ		Горизонтальное проложение (S), м	Описание прохождения части границ	Сведения о согласовании местоположения границ(согласовано/спорное)
от т.	до т.			
1	2	3	4	5
н125У	н124У	30,03	—	согласовано
н124У	н126У	14,22	—	согласовано
н126У	н127У	29,38	—	согласовано
н127У	н125У	12,29	—	согласовано

## 3. Характеристики уточняемого земельного участка с кадастровым номером 05:47:000047:145

№ п/п	Наименование характеристик земельного участка	Значение характеристики
1	2	3
1.	Адрес земельного участка	—
1.1.	Сведения о местоположении земельного участка (при отсутствии адреса) в	Респ. Дагестан, г. Дагестанские Огни, ул. Солнечная, дом 5

## КАРТА-ПЛАН ТЕРРИТОРИИ

Сведения об уточняемых земельных участках, необходимые для исправления реестровых ошибок  
в сведениях о местоположении их границ

1	2	3
	структурированном в соответствии с федеральной информационной адресной системой виде	
1.2.	Дополнительные сведения о местоположении земельного участка	—
2.	Площадь земельного участка $\pm$ величина погрешности определения(вычисления) площади ( $P \pm \Delta P$ ), м <sup>2</sup>	386 $\pm$ —
3.	Формула, примененная для вычисления предельной погрешности определения площади земельного участка, с подставленными значениями и итоговые (вычисленные) значения ( $\Delta P$ ), м <sup>2</sup>	—
4.	Площадь земельного участка согласно сведениям Единого государственного реестра недвижимости ( $P_{\text{кад}}$ ), м <sup>2</sup>	450
5.	Оценка расхождения $P$ и $P_{\text{кад}}$ ( $P - P_{\text{кад}}$ ), м <sup>2</sup>	-64
6.	Предельный минимальный и максимальный размеры земельного участка ( $P_{\text{мин}}$ и $P_{\text{макс}}$ ), м <sup>2</sup>	—
7.	Кадастровый или иной государственный учетный номер (инвентарный) здания, сооружения, объекта незавершенного строительства, расположенного на земельном участке	—
8.	Вид (виды) разрешенного использования	Под жилую застройку Индивидуальную
8.1.	Дополнительные сведения об использовании земельного участка	—
9.	Сведения о земельных участках (землях общего пользования, территории общего пользования), посредством которых обеспечивается доступ	—
10.	Иные сведения	—

## 4. Пояснения к сведениям об уточняемом земельном участке с кадастровым номером 05:47:000047:145 :

1.	—
----	---

## 1. Сведения о характерных точках границ уточняемого земельного участка с кадастровым номером 05:47:000047:146

Система координат МСК-05

Зона № 1

## КАРТА-ПЛАН ТЕРРИТОРИИ

Сведения об уточняемых земельных участках, необходимые для исправления реестровых ошибок  
в сведениях о местоположении их границ

Обозначение характерных точек границ	Координаты, м				Метод определения координат	Формулы, примененные для расчета средней квадратической погрешности определения координат характерных точек границ (М <sub>т</sub> ), с подставленными в такие формулы значениями и итоговые (вычисленные) значения М <sub>т</sub> , м	Описание закрепления точки
	содержатся в Едином государственном реестре недвижимости		определены в результате выполнения комплексных кадастровых работ				
	X	Y	X	Y			
1	2	3	4	5	6	7	8
н124У	—	—	121243,65	408449,35	—	—	—
н142У	—	—	121230,89	408472,48	—	—	—
н143У	—	—	121217,45	408466,15	—	—	—
н126У	—	—	121232,54	408440,48	—	—	—
н124У	—	—	121243,65	408449,35	—	—	—
201	121230,72	408440,04	—	—	—	—	—
178	121243,62	408447,67	—	—	—	—	—
203	121229,80	408474,27	—	—	—	—	—
202	121216,84	408466,69	—	—	—	—	—

## 2. Сведения о частях границ уточняемого земельного участка с кадастровым номером 05:47:000047:146

Обозначение части границ		Горизонтальное проложение (S), м	Описание прохождения части границ	Сведения о согласовании местоположения границ(согласовано/спорное)
от т.	до т.			
1	2	3	4	5
н124У	н142У	26,42	—	согласовано
н142У	н143У	14,86	—	согласовано
н143У	н126У	29,78	—	согласовано
н126У	н124У	14,22	—	согласовано

## 3. Характеристики уточняемого земельного участка с кадастровым номером 05:47:000047:146

№ п/п	Наименование характеристик земельного участка	Значение характеристики
1	2	3
1.	Адрес земельного участка	Республика Дагестан, г. Дагестанские Огни, ул. Вишневая, дом 6
1.1.	Сведения о местоположении земельного участка (при отсутствии адреса) в структурированном в соответствии с федеральной информационной	—

## КАРТА-ПЛАН ТЕРРИТОРИИ

Сведения об уточняемых земельных участках, необходимые для исправления реестровых ошибок  
в сведениях о местоположении их границ

1	2	3
	адресной системой виде	
1.2.	Дополнительные сведения о местоположении земельного участка	—
2.	Площадь земельного участка $\pm$ величина погрешности определения(вычисления) площади ( $P \pm \Delta P$ ), м <sup>2</sup>	405 $\pm$ —
3.	Формула, примененная для вычисления предельной погрешности определения площади земельного участка, с подставленными значениями и итоговые (вычисленные) значения ( $\Delta P$ ), м <sup>2</sup>	—
4.	Площадь земельного участка согласно сведениям Единого государственного реестра недвижимости ( $P_{\text{кад}}$ ), м <sup>2</sup>	450
5.	Оценка расхождения $P$ и $P_{\text{кад}}$ ( $P - P_{\text{кад}}$ ), м <sup>2</sup>	-45
6.	Предельный минимальный и максимальный размеры земельного участка ( $P_{\text{мин}}$ и $P_{\text{макс}}$ ), м <sup>2</sup>	—
7.	Кадастровый или иной государственный учетный номер (инвентарный) здания, сооружения, объекта незавершенного строительства, расположенного на земельном участке	—
8.	Вид (виды) разрешенного использования	Под индивидуальную жилую застройку
8.1.	Дополнительные сведения об использовании земельного участка	—
9.	Сведения о земельных участках (землях общего пользования, территории общего пользования), посредством которых обеспечивается доступ	—
10.	Иные сведения	—

## 4. Пояснения к сведениям об уточняемом земельном участке с кадастровым номером 05:47:000047:146 :

1.	—
----	---

## 1. Сведения о характерных точках границ уточняемого земельного участка с кадастровым номером 05:47:000047:147

## Система координат МСК-05

Зона № 1

Обозначение характерных точек границ	Координаты, м				Метод определения координат	Формулы, примененные для расчета средней квадратической погрешности определения координат характерных точек границ (M <sub>t</sub> ), с подставленными в такие формулы значениями и итоговые (вычисленные) значения M <sub>t</sub> , м	Описание закрепления точки
	содержатся в Едином государственном реестре недвижимости		определены в результате выполнения комплексных кадастровых работ				
	X	Y	X	Y			

## КАРТА-ПЛАН ТЕРРИТОРИИ

Сведения об уточняемых земельных участках, необходимые для исправления реестровых ошибок  
в сведениях о местоположении их границ

1	2	3	4	5	6	7	8
н127У	—	—	121246,76	408414,77	—	—	—
н126У	—	—	121232,54	408440,48	—	—	—
н128У	—	—	121219,62	408433,11	—	—	—
н129У	—	—	121234,53	408406,62	—	—	—
н127У	—	—	121246,76	408414,77	—	—	—
182	121244,04	408413,06	—	—	—	—	—
184	121230,11	408439,68	—	—	—	—	—
185	121217,81	408432,44	—	—	—	—	—
186	121217,26	408432,10	—	—	—	—	—
187	121231,07	408405,42	—	—	—	—	—

## 2. Сведения о частях границ уточняемого земельного участка с кадастровым номером 05:47:000047:147

Обозначение части границ		Горизонтальное проложение (S), м	Описание прохождения части границ	Сведения о согласовании местоположения границ(согласовано/спорное)
от т.	до т.			
1	2	3	4	5
н127У	н126У	29,38	—	согласовано
н126У	н128У	14,87	—	согласовано
н128У	н129У	30,40	—	согласовано
н129У	н127У	14,70	—	согласовано

## 3. Характеристики уточняемого земельного участка с кадастровым номером 05:47:000047:147

№ п/п	Наименование характеристик земельного участка	Значение характеристики
1	2	3
1.	Адрес земельного участка	—
1.1.	Сведения о местоположении земельного участка (при отсутствии адреса) в структурированном в соответствии с федеральной информационной адресной системой виде	Респ. Дагестан, г. Дагестанские Огни, ул. Солнечная, дом 7
1.2.	Дополнительные сведения о местоположении земельного участка	—
2.	Площадь земельного участка ± величина погрешности определения(вычисления) площади ( $P \pm \Delta P$ ), м <sup>2</sup>	441±—
3.	Формула, примененная для вычисления предельной погрешности определения площади земельного участка, с подставленными значениями и итоговые (вычисленные) значения ( $\Delta P$ ), м <sup>2</sup>	—



## КАРТА-ПЛАН ТЕРРИТОРИИ

Сведения об уточняемых земельных участках, необходимые для исправления реестровых ошибок  
в сведениях о местоположении их границ

1	2	3
4.	Площадь земельного участка согласно сведениям Единого государственного реестра недвижимости (Ркад), м <sup>2</sup>	450
5.	Оценка расхождения Р и Ркад (Р – Ркад), м <sup>2</sup>	-9
6.	Предельный минимальный и максимальный размеры земельного участка (Рмин и Рмакс), м <sup>2</sup>	—
7.	Кадастровый или иной государственный учетный номер (инвентарный) здания, сооружения, объекта незавершенного строительства, расположенного на земельном участке	—
8.	Вид (виды) разрешенного использования	под застройку жилую индивидуальную
8.1.	Дополнительные сведения об использовании земельного участка	—
9.	Сведения о земельных участках (землях общего пользования, территории общего пользования), посредством которых обеспечивается доступ	—
10.	Иные сведения	—

## 4. Пояснения к сведениям об уточняемом земельном участке с кадастровым номером 05:47:000047:147 :

1.	—
----	---

## 1. Сведения о характерных точках границ уточняемого земельного участка с кадастровым номером 05:47:000047:148

Система координат МСК-05 Зона № 1

Обозначение характерных точек границ	Координаты, м				Метод определения координат	Формулы, примененные для расчета средней квадратической погрешности определения координат характерных точек границ (M <sub>t</sub> ), с подставленными в такие формулы значениями и итоговые (вычисленные) значения M <sub>t</sub> , м	Описание закрепления точки
	содержатся в Едином государственном реестре недвижимости		определены в результате выполнения комплексных кадастровых работ				
	X	Y	X	Y			
1	2	3	4	5	6	7	8
н212У	—	—	121045,20	408663,69	—	—	—
н223У	—	—	121030,11	408690,59	—	—	—
н224У	—	—	121017,18	408683,00	—	—	—
н213У	—	—	121032,53	408655,93	—	—	—
н212У	—	—	121045,20	408663,69	—	—	—

## КАРТА-ПЛАН ТЕРРИТОРИИ

Сведения об уточняемых земельных участках, необходимые для исправления реестровых ошибок  
в сведениях о местоположении их границ

380	121032,43	408691,86	—	—	—	—	—
381	121019,52	408684,25	—	—	—	—	—
359	121033,95	408657,89	—	—	—	—	—
379	121046,85	408665,53	—	—	—	—	—

## 2. Сведения о частях границ уточняемого земельного участка с кадастровым номером 05:47:000047:148

Обозначение части границ		Горизонтальное проложение (S), м	Описание прохождения части границ	Сведения о согласовании местоположения границ(согласовано/спорное)
от т.	до т.			
1	2	3	4	5
н212У	н223У	30,84	—	согласовано
н223У	н224У	14,99	—	согласовано
н224У	н213У	31,12	—	согласовано
н213У	н212У	14,86	—	согласовано

## 3. Характеристики уточняемого земельного участка с кадастровым номером 05:47:000047:148

№ п/п	Наименование характеристик земельного участка	Значение характеристики
1	2	3
1.	Адрес земельного участка	—
1.1.	Сведения о местоположении земельного участка (при отсутствии адреса) в структурированном в соответствии с федеральной информационной адресной системой виде	Респ. Дагестан, г. Дагестанские Огни, ул. Березовая, дом 16
1.2.	Дополнительные сведения о местоположении земельного участка	—
2.	Площадь земельного участка ± величина погрешности определения(вычисления) площади ( $P \pm \Delta P$ ), м <sup>2</sup>	462±—
3.	Формула, примененная для вычисления предельной погрешности определения площади земельного участка, с подставленными значениями и итоговые (вычисленные) значения ( $\Delta P$ ), м <sup>2</sup>	—
4.	Площадь земельного участка согласно сведениям Единого государственного реестра недвижимости ( $P_{\text{кад}}$ ), м <sup>2</sup>	450
5.	Оценка расхождения $P$ и $P_{\text{кад}}$ ( $P - P_{\text{кад}}$ ), м <sup>2</sup>	12
6.	Предельный минимальный и максимальный размеры земельного участка ( $P_{\text{мин}}$ и $P_{\text{макс}}$ ), м <sup>2</sup>	—
7.	Кадастровый или иной государственный учетный номер (инвентарный) здания, сооружения, объекта незавершенного строительства,	—

## КАРТА-ПЛАН ТЕРРИТОРИИ

Сведения об уточняемых земельных участках, необходимые для исправления реестровых ошибок  
в сведениях о местоположении их границ

1	2	3
	расположенного на земельном участке	
8.	Вид (виды) разрешенного использования	под застройку жилую индивидуальную
8.1.	Дополнительные сведения об использовании земельного участка	—
9.	Сведения о земельных участках (землях общего пользования, территории общего пользования), посредством которых обеспечивается доступ	—
10.	Иные сведения	—

## 4. Пояснения к сведениям об уточняемом земельном участке с кадастровым номером 05:47:000047:148 :

1.	—
----	---

## 1. Сведения о характерных точках границ уточняемого земельного участка с кадастровым номером 05:47:000047:149

Система координат МСК-05

Зона № 1

Обозначение характерных точек границ	Координаты, м				Метод определения координат	Формулы, примененные для расчета средней квадратической погрешности определения координат характерных точек границ (М <sub>т</sub> ), с подставленными в такие формулы значениями и итоговые (вычисленные) значения М <sub>т</sub> , м	Описание закрепления точки
	содержатся в Едином государственном реестре недвижимости		определены в результате выполнения комплексных кадастровых работ				
	X	Y	X	Y			
1	2	3	4	5	6	7	8
н44У	—	—	121298,84	408191,35	—	—	—
н45У	—	—	121284,09	408218,42	—	—	—
н46У	—	—	121271,02	408210,57	—	—	—
н47У	—	—	121286,20	408183,51	—	—	—
н44У	—	—	121298,84	408191,35	—	—	—
54	121298,95	408190,84	—	—	—	—	—
55	121284,04	408216,85	—	—	—	—	—
56	121279,37	408214,20	—	—	—	—	—
57	121270,98	408209,44	—	—	—	—	—
58	121285,94	408183,40	—	—	—	—	—

## КАРТА-ПЛАН ТЕРРИТОРИИ

Сведения об уточняемых земельных участках, необходимые для исправления реестровых ошибок  
в сведениях о местоположении их границ

## 2. Сведения о частях границ уточняемого земельного участка с кадастровым номером 05:47:000047:149

Обозначение части границ		Горизонтальное проложение (S), м	Описание прохождения части границ	Сведения о согласовании местоположения границ(согласовано/спорное)
от т.	до т.			
1	2	3	4	5
н44У	н45У	30,83	—	согласовано
н45У	н46У	15,25	—	согласовано
н46У	н47У	31,03	—	согласовано
н47У	н44У	14,87	—	согласовано

## 3. Характеристики уточняемого земельного участка с кадастровым номером 05:47:000047:149

№ п/п	Наименование характеристик земельного участка	Значение характеристики
1	2	3
1.	Адрес земельного участка	—
1.1.	Сведения о местоположении земельного участка (при отсутствии адреса) в структурированном в соответствии с федеральной информационной адресной системой виде	Респ. Дагестан, г. Дагестанские Огни, ул. Сиреневая, дом 7
1.2.	Дополнительные сведения о местоположении земельного участка	—
2.	Площадь земельного участка $\pm$ величина погрешности определения(вычисления) площади ( $P \pm \Delta P$ ), м <sup>2</sup>	465 $\pm$ —
3.	Формула, примененная для вычисления предельной погрешности определения площади земельного участка, с подставленными значениями и итоговые (вычисленные) значения ( $\Delta P$ ), м <sup>2</sup>	—
4.	Площадь земельного участка согласно сведениям Единого государственного реестра недвижимости ( $P_{\text{кад}}$ ), м <sup>2</sup>	450
5.	Оценка расхождения $P$ и $P_{\text{кад}}$ ( $P - P_{\text{кад}}$ ), м <sup>2</sup>	15
6.	Предельный минимальный и максимальный размеры земельного участка ( $P_{\text{мин}}$ и $P_{\text{макс}}$ ), м <sup>2</sup>	—
7.	Кадастровый или иной государственный учетный номер (инвентарный) здания, сооружения, объекта незавершенного строительства, расположенного на земельном участке	—
8.	Вид (виды) разрешенного использования	Под индивидуальную жилую застройку
8.1.	Дополнительные сведения об использовании земельного участка	—
9.	Сведения о земельных участках (землях общего пользования, территории	—

## КАРТА-ПЛАН ТЕРРИТОРИИ

Сведения об уточняемых земельных участках, необходимые для исправления реестровых ошибок  
в сведениях о местоположении их границ

1	2	3
	общего пользования), посредством которых обеспечивается доступ	
10.	Иные сведения	—

## 4. Пояснения к сведениям об уточняемом земельном участке с кадастровым номером 05:47:000047:149 :

1.	—
----	---

## 1. Сведения о характерных точках границ уточняемого земельного участка с кадастровым номером 05:47:000047:150

Система координат МСК-05

Зона № 1

Обозначение характерных точек границ	Координаты, м				Метод определения координат	Формулы, примененные для расчета средней квадратической погрешности определения координат характерных точек границ (М <sub>т</sub> ), с подставленными в такие формулы значениями и итоговые (вычисленные) значения М <sub>т</sub> , м	Описание закрепления точки
	содержатся в Едином государственном реестре недвижимости		определены в результате выполнения комплексных кадастровых работ				
	X	Y	X	Y			
1	2	3	4	5	6	7	8
н10У	—	—	121361,69	408120,26	—	—	—
н9У	—	—	121349,18	408143,92	—	—	—
н11У	—	—	121333,17	408137,48	—	—	—
н12У	—	—	121339,84	408125,80	—	—	—
н10У	—	—	121361,69	408120,26	—	—	—
9	121365,48	408119,03	—	—	—	—	—
10	121352,01	408142,89	—	—	—	—	—
14	121334,09	408136,61	—	—	—	—	—
13	121344,62	408118,35	—	—	—	—	—

## 2. Сведения о частях границ уточняемого земельного участка с кадастровым номером 05:47:000047:150

Обозначение части границ		Горизонтальное проложение (S), м	Описание прохождения части границ	Сведения о согласовании местоположения границ(согласовано/спорное)
от т.	до т.			
1	2	3	4	5
н10У	н9У	26,76	—	согласовано
н9У	н11У	17,26	—	согласовано
н11У	н12У	13,45	—	согласовано

## КАРТА-ПЛАН ТЕРРИТОРИИ

Сведения об уточняемых земельных участках, необходимые для исправления реестровых ошибок  
в сведениях о местоположении их границ

н12У

н10У

22,54

—

согласовано

## 3. Характеристики уточняемого земельного участка с кадастровым номером 05:47:000047:150

№ п/п	Наименование характеристик земельного участка	Значение характеристики
1	2	3
1.	Адрес земельного участка	—
1.1.	Сведения о местоположении земельного участка (при отсутствии адреса) в структурированном в соответствии с федеральной информационной адресной системой виде	Респ. Дагестан, г. Дагестанские Огни, ул. Восточная, дом 5
1.2.	Дополнительные сведения о местоположении земельного участка	—
2.	Площадь земельного участка ± величина погрешности определения(вычисления) площади ( $P \pm \Delta P$ ), м <sup>2</sup>	339±7
3.	Формула, примененная для вычисления предельной погрешности определения площади земельного участка, с подставленными значениями и итоговые (вычисленные) значения ( $\Delta P$ ), м <sup>2</sup>	$\Delta P = 3,5 \cdot M_t \cdot \sqrt{P_{\text{док}}} = 3,5 \cdot 0,10 \cdot \sqrt{450} = 7$
4.	Площадь земельного участка согласно сведениям Единого государственного реестра недвижимости ( $P_{\text{кад}}$ ), м <sup>2</sup>	450
5.	Оценка расхождения $P$ и $P_{\text{кад}}$ ( $P - P_{\text{кад}}$ ), м <sup>2</sup>	-111
6.	Предельный минимальный и максимальный размеры земельного участка ( $P_{\text{мин}}$ и $P_{\text{макс}}$ ), м <sup>2</sup>	—
7.	Кадастровый или иной государственный учетный номер (инвентарный) здания, сооружения, объекта незавершенного строительства, расположенного на земельном участке	—
8.	Вид (виды) разрешенного использования	под застройку жилую индивидуальную
8.1.	Дополнительные сведения об использовании земельного участка	—
9.	Сведения о земельных участках (землях общего пользования, территории общего пользования), посредством которых обеспечивается доступ	—
10.	Иные сведения	—

## 4. Пояснения к сведениям об уточняемом земельном участке с кадастровым номером 05:47:000047:150 :

1. —

## 1. Сведения о характерных точках границ уточняемого земельного участка с кадастровым номером 05:47:000047:151

Система координат МСК-05

Зона № 1

## КАРТА-ПЛАН ТЕРРИТОРИИ

Сведения об уточняемых земельных участках, необходимые для исправления реестровых ошибок  
в сведениях о местоположении их границ

Обозначение характерных точек границ	Координаты, м				Метод определения координат	Формулы, примененные для расчета средней квадратической погрешности определения координат характерных точек границ (M <sub>t</sub> ), с подставленными в такие формулы значениями и итоговые (вычисленные) значения M <sub>t</sub> , м	Описание закрепления точки
	содержатся в Едином государственном реестре недвижимости		определены в результате выполнения комплексных кадастровых работ				
	X	Y	X	Y			
1	2	3	4	5	6	7	8
н176У	—	—	121183,17	408629,25	—	—	—
301	121169,65	408654,10	121169,65	408654,10	—	—	—
300	121156,74	408646,52	121156,74	408646,52	—	—	—
303	121170,66	408619,95	—	—	—	—	—
302	121183,66	408627,49	—	—	—	—	—
н177У	—	—	121170,76	408620,85	—	—	—
н176У	—	—	121183,17	408629,25	—	—	—

## 2. Сведения о частях границ уточняемого земельного участка с кадастровым номером 05:47:000047:151

Обозначение части границ		Горизонтальное проложение (S), м	Описание прохождения части границ	Сведения о согласовании местоположения границ(согласовано/спорное)
от т.	до т.			
1	2	3	4	5
н176У	301	28,29	—	согласовано
301	300	14,97	—	согласовано
300	н177У	29,25	—	согласовано
н177У	н176У	14,99	—	согласовано

## 3. Характеристики уточняемого земельного участка с кадастровым номером 05:47:000047:151

№ п/п	Наименование характеристик земельного участка	Значение характеристики
1	2	3
1.	Адрес земельного участка	—
1.1.	Сведения о местоположении земельного участка (при отсутствии адреса) в структурированном в соответствии с федеральной информационной адресной системой виде	Респ. Дагестан, г. Дагестанские Огни, ул. Зеленая, дом 1
1.2.	Дополнительные сведения о местоположении земельного участка	—

## КАРТА-ПЛАН ТЕРРИТОРИИ

Сведения об уточняемых земельных участках, необходимые для исправления реестровых ошибок  
в сведениях о местоположении их границ

1	2	3
2.	Площадь земельного участка $\pm$ величина погрешности определения(вычисления) площади ( $P \pm \Delta P$ ), м <sup>2</sup>	430 $\pm$ —
3.	Формула, примененная для вычисления предельной погрешности определения площади земельного участка, с подставленными значениями и итоговые (вычисленные) значения ( $\Delta P$ ), м <sup>2</sup>	—
4.	Площадь земельного участка согласно сведениям Единого государственного реестра недвижимости ( $P_{\text{кад}}$ ), м <sup>2</sup>	450
5.	Оценка расхождения $P$ и $P_{\text{кад}}$ ( $P - P_{\text{кад}}$ ), м <sup>2</sup>	-20
6.	Предельный минимальный и максимальный размеры земельного участка ( $P_{\text{мин}}$ и $P_{\text{макс}}$ ), м <sup>2</sup>	—
7.	Кадастровый или иной государственный учетный номер (инвентарный) здания, сооружения, объекта незавершенного строительства, расположенного на земельном участке	—
8.	Вид (виды) разрешенного использования	Под индивидуальную жилую застройку
8.1.	Дополнительные сведения об использовании земельного участка	—
9.	Сведения о земельных участках (землях общего пользования, территории общего пользования), посредством которых обеспечивается доступ	—
10.	Иные сведения	—

## 4. Пояснения к сведениям об уточняемом земельном участке с кадастровым номером 05:47:000047:151 :

1. —

## 1. Сведения о характерных точках границ уточняемого земельного участка с кадастровым номером 05:47:000047:152

Система координат МСК-05					Зона № 1		
Обозначение характерных точек границ	Координаты, м				Метод определения координат	Формулы, примененные для расчета средней квадратической погрешности определения координат характерных точек границ (М <sub>t</sub> ), с подставленными в такие формулы значениями и итоговые (вычисленные) значения М <sub>t</sub> , м	Описание закрепления точки
	содержатся в Едином государственном реестре недвижимости		определены в результате выполнения комплексных кадастровых работ				
	X	Y	X	Y			
1	2	3	4	5	6	7	8
н177У	—	—	121170,76	408620,85	—	—	—



## КАРТА-ПЛАН ТЕРРИТОРИИ

Сведения об уточняемых земельных участках, необходимые для исправления реестровых ошибок  
в сведениях о местоположении их границ

300	121156,74	408646,52	121156,74	408646,52	—	—	—
304	121143,78	408638,92	121143,78	408638,92	—	—	—
305	121157,51	408612,51	121157,51	408612,51	—	—	—
303	121170,66	408619,95	—	—	—	—	—
н177У	—	—	121170,76	408620,85	—	—	—

## 2. Сведения о частях границ уточняемого земельного участка с кадастровым номером 05:47:000047:152

Обозначение части границ		Горизонтальное проложение (S), м	Описание прохождения части границ	Сведения о согласовании местоположения границ(согласовано/спорное)
от т.	до т.			
1	2	3	4	5
н177У	300	29,25	—	согласовано
300	304	15,02	—	согласовано
304	305	29,77	—	согласовано
305	н177У	15,66	—	согласовано

## 3. Характеристики уточняемого земельного участка с кадастровым номером 05:47:000047:152

№ п/п	Наименование характеристик земельного участка	Значение характеристики
1	2	3
1.	Адрес земельного участка	—
1.1.	Сведения о местоположении земельного участка (при отсутствии адреса) в структурированном в соответствии с федеральной информационной адресной системой виде	Респ. Дагестан, г. Дагестанские Огни, ул. Зеленая, дом 3
1.2.	Дополнительные сведения о местоположении земельного участка	—
2.	Площадь земельного участка ± величина погрешности определения(вычисления) площади ( $P \pm \Delta P$ ), м <sup>2</sup>	452±—
3.	Формула, примененная для вычисления предельной погрешности определения площади земельного участка, с подставленными значениями и итоговые (вычисленные) значения ( $\Delta P$ ), м <sup>2</sup>	—
4.	Площадь земельного участка согласно сведениям Единого государственного реестра недвижимости ( $P_{\text{кад}}$ ), м <sup>2</sup>	450
5.	Оценка расхождения $P$ и $P_{\text{кад}}$ ( $P - P_{\text{кад}}$ ), м <sup>2</sup>	2
6.	Предельный минимальный и максимальный размеры земельного участка ( $P_{\text{мин}}$ и $P_{\text{макс}}$ ), м <sup>2</sup>	—
7.	Кадастровый или иной государственный учетный номер (инвентарный)	—

## КАРТА-ПЛАН ТЕРРИТОРИИ

Сведения об уточняемых земельных участках, необходимые для исправления реестровых ошибок  
в сведениях о местоположении их границ

1	2	3
	здания, сооружения, объекта незавершенного строительства, расположенного на земельном участке	
8.	Вид (виды) разрешенного использования	Под индивидуальную жилую застройку
8.1.	Дополнительные сведения об использовании земельного участка	—
9.	Сведения о земельных участках (землях общего пользования, территории общего пользования), посредством которых обеспечивается доступ	—
10.	Иные сведения	—

## 4. Пояснения к сведениям об уточняемом земельном участке с кадастровым номером 05:47:000047:152 :

1.	—
----	---

## 1. Сведения о характерных точках границ уточняемого земельного участка с кадастровым номером 05:47:000047:155

Система координат МСК-05

Зона № 1

Обозначение характерных точек границ	Координаты, м				Метод определения координат	Формулы, примененные для расчета средней квадратической погрешности определения координат характерных точек границ (М <sub>t</sub> ), с подставленными в такие формулы значениями и итоговые (вычисленные) значения М <sub>t</sub> , м	Описание закрепления точки
	содержатся в Едином государственном реестре недвижимости		определены в результате выполнения комплексных кадастровых работ				
	X	Y	X	Y			
1	2	3	4	5	6	7	8
н37У	—	—	121325,60	408242,63	—	—	—
н63У	—	—	121328,54	408244,21	—	—	—
н62У	—	—	121313,45	408270,92	—	—	—
н64У	—	—	121300,09	408263,37	—	—	—
н38У	—	—	121315,01	408236,49	—	—	—
н37У	—	—	121325,60	408242,63	—	—	—
72	121315,63	408270,94	—	—	—	—	—
526	121302,78	408263,30	—	—	—	—	—
525	121317,85	408237,39	—	—	—	—	—
73	121330,75	408244,97	—	—	—	—	—

## КАРТА-ПЛАН ТЕРРИТОРИИ

Сведения об уточняемых земельных участках, необходимые для исправления реестровых ошибок  
в сведениях о местоположении их границ

## 2. Сведения о частях границ уточняемого земельного участка с кадастровым номером 05:47:000047:155

Обозначение части границ		Горизонтальное проложение (S), м	Описание прохождения части границ	Сведения о согласовании местоположения границ(согласовано/спорное)
от т.	до т.			
1	2	3	4	5
н37У	н63У	3,34	—	согласовано
н63У	н62У	30,68	—	согласовано
н62У	н64У	15,35	—	согласовано
н64У	н38У	30,74	—	согласовано
н38У	н37У	12,24	—	согласовано

## 3. Характеристики уточняемого земельного участка с кадастровым номером 05:47:000047:155

№ п/п	Наименование характеристик земельного участка	Значение характеристики
1	2	3
1.	Адрес земельного участка	—
1.1.	Сведения о местоположении земельного участка (при отсутствии адреса) в структурированном в соответствии с федеральной информационной адресной системой виде	Респ. Дагестан, г. Дагестанские Огни, ул. Цветочная, дом 4
1.2.	Дополнительные сведения о местоположении земельного участка	—
2.	Площадь земельного участка $\pm$ величина погрешности определения(вычисления) площади ( $P \pm \Delta P$ ), м <sup>2</sup>	474 $\pm$ —
3.	Формула, примененная для вычисления предельной погрешности определения площади земельного участка, с подставленными значениями и итоговые (вычисленные) значения ( $\Delta P$ ), м <sup>2</sup>	—
4.	Площадь земельного участка согласно сведениям Единого государственного реестра недвижимости ( $P_{\text{кад}}$ ), м <sup>2</sup>	450
5.	Оценка расхождения $P$ и $P_{\text{кад}}$ ( $P - P_{\text{кад}}$ ), м <sup>2</sup>	24
6.	Предельный минимальный и максимальный размеры земельного участка ( $P_{\text{мин}}$ и $P_{\text{макс}}$ ), м <sup>2</sup>	—
7.	Кадастровый или иной государственный учетный номер (инвентарный) здания, сооружения, объекта незавершенного строительства, расположенного на земельном участке	—
8.	Вид (виды) разрешенного использования	под застройку жилую индивидуальную
8.1.	Дополнительные сведения об использовании земельного участка	—

## КАРТА-ПЛАН ТЕРРИТОРИИ

Сведения об уточняемых земельных участках, необходимые для исправления реестровых ошибок  
в сведениях о местоположении их границ

1	2	3
9.	Сведения о земельных участках (землях общего пользования, территории общего пользования), посредством которых обеспечивается доступ	—
10.	Иные сведения	—

## 4. Пояснения к сведениям об уточняемом земельном участке с кадастровым номером 05:47:000047:155 :

1.	—
----	---

## 1. Сведения о характерных точках границ уточняемого земельного участка с кадастровым номером 05:47:000047:157

## Система координат МСК-05

Зона № 1

Обозначение характерных точек границ	Координаты, м				Метод определения координат	Формулы, примененные для расчета средней квадратической погрешности определения координат характерных точек границ (М <sub>т</sub> ), с подставленными в такие формулы значениями и итоговые (вычисленные) значения М <sub>т</sub> , м	Описание закрепления точки
	содержатся в Едином государственном реестре недвижимости		определены в результате выполнения комплексных кадастровых работ				
	X	Y	X	Y			
1	2	3	4	5	6	7	8
н12У	—	—	121339,84	408125,80	—	—	—
н322У	—	—	121322,94	408155,61	—	—	—
н15У	—	—	121312,29	408149,82	—	—	—
н16У	—	—	121326,57	408123,30	—	—	—
н12У	—	—	121339,84	408125,80	—	—	—
15	121314,36	408151,28	—	—	—	—	—
17	121329,77	408118,71	—	—	—	—	—
13	121344,62	408118,35	—	—	—	—	—
16	121322,72	408156,12	—	—	—	—	—

## 2. Сведения о частях границ уточняемого земельного участка с кадастровым номером 05:47:000047:157

Обозначение части границ		Горизонтальное приложение (S), м	Описание прохождения части границ	Сведения о согласовании местоположения границ(согласовано/спорное)
от т.	до т.			
1	2	3	4	5
н12У	н322У	34,27	—	согласовано
н322У	н15У	12,12	—	согласовано

## КАРТА-ПЛАН ТЕРРИТОРИИ

Сведения об уточняемых земельных участках, необходимые для исправления реестровых ошибок  
в сведениях о местоположении их границ

н15У	н16У	30,12	—	согласовано
н16У	н12У	13,50	—	согласовано

## 3. Характеристики уточняемого земельного участка с кадастровым номером 05:47:000047:157

№ п/п	Наименование характеристик земельного участка	Значение характеристики
1	2	3
1.	Адрес земельного участка	—
1.1.	Сведения о местоположении земельного участка (при отсутствии адреса) в структурированном в соответствии с федеральной информационной адресной системой виде	Респ. Дагестан, г. Дагестанские Огни, ул. Восточная, 7
1.2.	Дополнительные сведения о местоположении земельного участка	—
2.	Площадь земельного участка ± величина погрешности определения(вычисления) площади ( $P \pm \Delta P$ ), м <sup>2</sup>	401±7
3.	Формула, примененная для вычисления предельной погрешности определения площади земельного участка, с подставленными значениями и итоговые (вычисленные) значения ( $\Delta P$ ), м <sup>2</sup>	$\Delta P = 3,5 \cdot M_t \cdot \sqrt{P_{\text{док}}} = 3,5 \cdot 0,10 \cdot \sqrt{450} = 7$
4.	Площадь земельного участка согласно сведениям Единого государственного реестра недвижимости (Ркад), м <sup>2</sup>	450
5.	Оценка расхождения Р и Ркад ( $P - P_{\text{кад}}$ ), м <sup>2</sup>	-49
6.	Предельный минимальный и максимальный размеры земельного участка (Рмин и Рмакс), м <sup>2</sup>	—
7.	Кадастровый или иной государственный учетный номер (инвентарный) здания, сооружения, объекта незавершенного строительства, расположенного на земельном участке	—
8.	Вид (виды) разрешенного использования	под застройку жилую индивидуальную
8.1.	Дополнительные сведения об использовании земельного участка	—
9.	Сведения о земельных участках (землях общего пользования, территории общего пользования), посредством которых обеспечивается доступ	—
10.	Иные сведения	—

## 4. Пояснения к сведениям об уточняемом земельном участке с кадастровым номером 05:47:000047:157 :

1.	—
----	---

## 1. Сведения о характерных точках границ уточняемого земельного участка с кадастровым номером 05:47:000047:158

Система координат МСК-05

Зона № 1

## КАРТА-ПЛАН ТЕРРИТОРИИ

Сведения об уточняемых земельных участках, необходимые для исправления реестровых ошибок  
в сведениях о местоположении их границ

Обозначение характерных точек границ	Координаты, м				Метод определения координат	Формулы, примененные для расчета средней квадратической погрешности определения координат характерных точек границ (M <sub>t</sub> ), с подставленными в такие формулы значениями и итоговые (вычисленные) значения M <sub>t</sub> , м	Описание закрепления точки
	содержатся в Едином государственном реестре недвижимости		определены в результате выполнения комплексных кадастровых работ				
	X	Y	X	Y			
1	2	3	4	5	6	7	8
н35У	—	—	121261,70	408122,47	—	—	—
н34У	—	—	121245,31	408151,95	—	—	—
н319У	—	—	121231,52	408146,90	—	—	—
н320У	—	—	121247,80	408115,09	—	—	—
н321У	—	—	121256,27	408120,11	—	—	—
н35У	—	—	121261,70	408122,47	—	—	—
583	121262,08	408120,69	—	—	—	—	—
44	121246,71	408147,40	—	—	—	—	—
584	121234,15	408140,07	—	—	—	—	—
585	121249,32	408113,30	—	—	—	—	—
586	121254,72	408116,35	—	—	—	—	—

## 2. Сведения о частях границ уточняемого земельного участка с кадастровым номером 05:47:000047:158

Обозначение части границ		Горизонтальное проложение (S), м	Описание прохождения части границ	Сведения о согласовании местоположения границ(согласовано/спорное)
от т.	до т.			
1	2	3	4	5
н35У	н34У	33,73	—	согласовано
н34У	н319У	14,69	—	согласовано
н319У	н320У	35,73	—	согласовано
н320У	н321У	9,85	—	согласовано
н321У	н35У	5,92	—	согласовано

## 3. Характеристики уточняемого земельного участка с кадастровым номером 05:47:000047:158

№ п/п	Наименование характеристик земельного участка	Значение характеристики
1	2	3

## КАРТА-ПЛАН ТЕРРИТОРИИ

Сведения об уточняемых земельных участках, необходимые для исправления реестровых ошибок  
в сведениях о местоположении их границ

1	2	3
1.	Адрес земельного участка	—
1.1.	Сведения о местоположении земельного участка (при отсутствии адреса) в структурированном в соответствии с федеральной информационной адресной системой виде	Респ. Дагестан, г. Дагестанские Огни, ул. Сиреневая, 16
1.2.	Дополнительные сведения о местоположении земельного участка	—
2.	Площадь земельного участка $\pm$ величина погрешности определения(вычисления) площади ( $P \pm \Delta P$ ), м <sup>2</sup>	522 $\pm$ —
3.	Формула, примененная для вычисления предельной погрешности определения площади земельного участка, с подставленными значениями и итоговые (вычисленные) значения ( $\Delta P$ ), м <sup>2</sup>	—
4.	Площадь земельного участка согласно сведениям Единого государственного реестра недвижимости ( $P_{\text{кад}}$ ), м <sup>2</sup>	450
5.	Оценка расхождения $P$ и $P_{\text{кад}}$ ( $P - P_{\text{кад}}$ ), м <sup>2</sup>	72
6.	Предельный минимальный и максимальный размеры земельного участка ( $P_{\text{мин}}$ и $P_{\text{макс}}$ ), м <sup>2</sup>	—
7.	Кадастровый или иной государственный учетный номер (инвентарный) здания, сооружения, объекта незавершенного строительства, расположенного на земельном участке	—
8.	Вид (виды) разрешенного использования	Для строительства индивидуального жилого дома
8.1.	Дополнительные сведения об использовании земельного участка	—
9.	Сведения о земельных участках (землях общего пользования, территории общего пользования), посредством которых обеспечивается доступ	—
10.	Иные сведения	—

## 4. Пояснения к сведениям об уточняемом земельном участке с кадастровым номером 05:47:000047:158 :

1.	—
----	---

## 1. Сведения о характерных точках границ уточняемого земельного участка с кадастровым номером 05:47:000047:160

Система координат МСК-05

Зона № 1

## КАРТА-ПЛАН ТЕРРИТОРИИ

Сведения об уточняемых земельных участках, необходимые для исправления реестровых ошибок  
в сведениях о местоположении их границ

Обозначение характерных точек границ	Координаты, м				Метод определения координат	Формулы, примененные для расчета средней квадратической погрешности определения координат характерных точек границ (M <sub>t</sub> ), с подставленными в такие формулы значениями и итоговые (вычисленные) значения M <sub>t</sub> , м	Описание закрепления точки
	содержатся в Едином государственном реестре недвижимости		определены в результате выполнения комплексных кадастровых работ				
	X	Y	X	Y			
1	2	3	4	5	6	7	8
н81У	—	—	121271,36	408297,50	—	—	—
н79У	—	—	121284,29	408305,02	—	—	—
н95У	—	—	121270,73	408332,04	—	—	—
н96У	—	—	121257,56	408323,99	—	—	—
н81У	—	—	121271,36	408297,50	—	—	—
127	121269,70	408331,34	—	—	—	—	—
130	121256,74	408323,75	—	—	—	—	—
129	121270,71	408297,19	—	—	—	—	—
128	121283,67	408304,76	—	—	—	—	—

## 2. Сведения о частях границ уточняемого земельного участка с кадастровым номером 05:47:000047:160

Обозначение части границ		Горизонтальное проложение (S), м	Описание прохождения части границ	Сведения о согласовании местоположения границ(согласовано/спорное)
от т.	до т.			
1	2	3	4	5
н81У	н79У	14,96	—	согласовано
н79У	н95У	30,23	—	согласовано
н95У	н96У	15,44	—	согласовано
н96У	н81У	29,87	—	согласовано

## 3. Характеристики уточняемого земельного участка с кадастровым номером 05:47:000047:160

№ п/п	Наименование характеристик земельного участка	Значение характеристики
1	2	3
1.	Адрес земельного участка	Респ. Дагестан, г. Дагестанские Огни, ул. Эфендиева, 10
1.1.	Сведения о местоположении земельного участка (при отсутствии адреса) в структурированном в соответствии с федеральной информационной	—



## КАРТА-ПЛАН ТЕРРИТОРИИ

Сведения об уточняемых земельных участках, необходимые для исправления реестровых ошибок  
в сведениях о местоположении их границ

1	2	3
	адресной системой виде	
1.2.	Дополнительные сведения о местоположении земельного участка	—
2.	Площадь земельного участка $\pm$ величина погрешности определения(вычисления) площади ( $P \pm \Delta P$ ), м <sup>2</sup>	456 $\pm$ —
3.	Формула, примененная для вычисления предельной погрешности определения площади земельного участка, с подставленными значениями и итоговые (вычисленные) значения ( $\Delta P$ ), м <sup>2</sup>	—
4.	Площадь земельного участка согласно сведениям Единого государственного реестра недвижимости ( $P_{\text{кад}}$ ), м <sup>2</sup>	450
5.	Оценка расхождения $P$ и $P_{\text{кад}}$ ( $P - P_{\text{кад}}$ ), м <sup>2</sup>	6
6.	Предельный минимальный и максимальный размеры земельного участка ( $P_{\text{мин}}$ и $P_{\text{макс}}$ ), м <sup>2</sup>	—
7.	Кадастровый или иной государственный учетный номер (инвентарный) здания, сооружения, объекта незавершенного строительства, расположенного на земельном участке	—
8.	Вид (виды) разрешенного использования	под застройку жилую индивидуальную
8.1.	Дополнительные сведения об использовании земельного участка	—
9.	Сведения о земельных участках (землях общего пользования, территории общего пользования), посредством которых обеспечивается доступ	—
10.	Иные сведения	—

## 4. Пояснения к сведениям об уточняемом земельном участке с кадастровым номером 05:47:000047:160 :

1.	—
----	---

## 1. Сведения о характерных точках границ уточняемого земельного участка с кадастровым номером 05:47:000047:163

## Система координат МСК-05

## Зона № 1

Обозначение характерных точек границ	Координаты, м				Метод определения координат	Формулы, примененные для расчета средней квадратической погрешности определения координат характерных точек границ (M <sub>t</sub> ), с подставленными в такие формулы значениями и итоговые (вычисленные) значения M <sub>t</sub> , м	Описание закрепления точки
	содержатся в Едином государственном реестре недвижимости		определены в результате выполнения комплексных кадастровых работ				
	X	Y	X	Y			

## КАРТА-ПЛАН ТЕРРИТОРИИ

Сведения об уточняемых земельных участках, необходимые для исправления реестровых ошибок  
в сведениях о местоположении их границ

1	2	3	4	5	6	7	8
400	—	—	121039,13	408744,69	—	—	—
397	121052,14	408752,18	121052,14	408752,18	—	—	—
429	121038,23	408778,84	—	—	—	—	—
431	121025,47	408770,96	—	—	—	—	—
432	121039,19	408744,50	—	—	—	—	—
н237У	—	—	121036,86	408779,01	—	—	—
н238У	—	—	121024,57	408772,54	—	—	—
400	—	—	121039,13	408744,69	—	—	—

## 2. Сведения о частях границ уточняемого земельного участка с кадастровым номером 05:47:000047:163

Обозначение части границ		Горизонтальное проложение (S), м	Описание прохождения части границ	Сведения о согласовании местоположения границ(согласовано/спорное)
от т.	до т.			
1	2	3	4	5
400	397	15,01	—	согласовано
397	н237У	30,88	—	согласовано
н237У	н238У	13,89	—	согласовано
н238У	400	31,43	—	согласовано

## 3. Характеристики уточняемого земельного участка с кадастровым номером 05:47:000047:163

№ п/п	Наименование характеристик земельного участка	Значение характеристики
1	2	3
1.	Адрес земельного участка	—
1.1.	Сведения о местоположении земельного участка (при отсутствии адреса) в структурированном в соответствии с федеральной информационной адресной системой виде	Респ. Дагестан, г. Дагестанские Огни, ул. Г. Омаровой, дом 10
1.2.	Дополнительные сведения о местоположении земельного участка	—
2.	Площадь земельного участка ± величина погрешности определения(вычисления) площади ( $P \pm \Delta P$ ), м <sup>2</sup>	450±—
3.	Формула, примененная для вычисления предельной погрешности определения площади земельного участка, с подставленными значениями и итоговые (вычисленные) значения ( $\Delta P$ ), м <sup>2</sup>	—
4.	Площадь земельного участка согласно сведениям Единого государственного реестра недвижимости ( $P_{\text{кад}}$ ), м <sup>2</sup>	450

## КАРТА-ПЛАН ТЕРРИТОРИИ

Сведения об уточняемых земельных участках, необходимые для исправления реестровых ошибок  
в сведениях о местоположении их границ

1	2	3
5.	Оценка расхождения Р и Р <sub>кад</sub> (Р – Р <sub>кад</sub> ), м <sup>2</sup>	0
6.	Предельный минимальный и максимальный размеры земельного участка (Р <sub>мин</sub> и Р <sub>макс</sub> ), м <sup>2</sup>	—
7.	Кадастровый или иной государственный учетный номер (инвентарный) здания, сооружения, объекта незавершенного строительства, расположенного на земельном участке	—
8.	Вид (виды) разрешенного использования	под застройку жилую индивидуальную
8.1.	Дополнительные сведения об использовании земельного участка	—
9.	Сведения о земельных участках (землях общего пользования, территории общего пользования), посредством которых обеспечивается доступ	—
10.	Иные сведения	—

## 4. Пояснения к сведениям об уточняемом земельном участке с кадастровым номером 05:47:000047:163 :

1.	—
----	---

## 1. Сведения о характерных точках границ уточняемого земельного участка с кадастровым номером 05:47:000047:164

## Система координат МСК-05

Зона № 1

Обозначение характерных точек границ	Координаты, м				Метод определения координат	Формулы, примененные для расчета средней квадратической погрешности определения координат характерных точек границ (М <sub>т</sub> ), с подставленными в такие формулы значениями и итоговые (вычисленные) значения М <sub>т</sub> , м	Описание закрепления точки
	содержатся в Едином государственном реестре недвижимости		определены в результате выполнения комплексных кадастровых работ				
	X	Y	X	Y			
1	2	3	4	5	6	7	8
н155У	—	—	121145,52	408438,77	—	—	—
н154У	—	—	121131,03	408466,79	—	—	—
н299У	—	—	121122,86	408462,52	—	—	—
н156У	—	—	121121,12	408461,62	—	—	—
н157У	—	—	121134,80	408432,68	—	—	—
н155У	—	—	121145,52	408438,77	—	—	—
230	121146,78	408439,24	—	—	—	—	—

## КАРТА-ПЛАН ТЕРРИТОРИИ

Сведения об уточняемых земельных участках, необходимые для исправления реестровых ошибок  
в сведениях о местоположении их границ

228	121146,71	408439,37	—	—	—	—	—
229	121132,84	408465,98	—	—	—	—	—
231	121119,03	408492,50	—	—	—	—	—
232	121112,51	408488,79	—	—	—	—	—
233	121127,67	408459,53	—	—	—	—	—
234	121124,53	408457,95	—	—	—	—	—
235	121135,88	408433,11	—	—	—	—	—

## 2. Сведения о частях границ уточняемого земельного участка с кадастровым номером 05:47:000047:164

Обозначение части границ		Горизонтальное проложение (S), м	Описание прохождения части границ	Сведения о согласовании местоположения границ(согласовано/спорное)
от т.	до т.			
1	2	3	4	5
н155У	н154У	31,54	—	согласовано
н154У	н299У	9,22	—	согласовано
н299У	н156У	1,96	—	согласовано
н156У	н157У	32,01	—	согласовано
н157У	н155У	12,33	—	согласовано

## 3. Характеристики уточняемого земельного участка с кадастровым номером 05:47:000047:164

№ п/п	Наименование характеристик земельного участка	Значение характеристики
1	2	3
1.	Адрес земельного участка	—
1.1.	Сведения о местоположении земельного участка (при отсутствии адреса) в структурированном в соответствии с федеральной информационной адресной системой виде	Республика Дагестан, г Дагестанские Огни, ул Вишневая, №17
1.2.	Дополнительные сведения о местоположении земельного участка	—
2.	Площадь земельного участка ± величина погрешности определения(вычисления) площади ( $P \pm \Delta P$ ), м <sup>2</sup>	373±—
3.	Формула, примененная для вычисления предельной погрешности определения площади земельного участка, с подставленными значениями и итоговые (вычисленные) значения ( $\Delta P$ ), м <sup>2</sup>	—
4.	Площадь земельного участка согласно сведениям Единого государственного реестра недвижимости ( $P_{\text{кад}}$ ), м <sup>2</sup>	568
5.	Оценка расхождения $P$ и $P_{\text{кад}}$ ( $P - P_{\text{кад}}$ ), м <sup>2</sup>	-195

## КАРТА-ПЛАН ТЕРРИТОРИИ

Сведения об уточняемых земельных участках, необходимые для исправления реестровых ошибок  
в сведениях о местоположении их границ

1	2	3
6.	Предельный минимальный и максимальный размеры земельного участка (Р <sub>мин</sub> и Р <sub>макс</sub> ), м <sup>2</sup>	—
7.	Кадастровый или иной государственный учетный номер (инвентарный) здания, сооружения, объекта незавершенного строительства, расположенного на земельном участке	—
8.	Вид (виды) разрешенного использования	Для индивидуального жилищного строительства
8.1.	Дополнительные сведения об использовании земельного участка	—
9.	Сведения о земельных участках (землях общего пользования, территории общего пользования), посредством которых обеспечивается доступ	—
10.	Иные сведения	—

## 4. Пояснения к сведениям об уточняемом земельном участке с кадастровым номером 05:47:000047:164 :

1.	—
----	---

## 1. Сведения о характерных точках границ уточняемого земельного участка с кадастровым номером 05:47:000047:167

## Система координат МСК-05

## Зона № 1

Обозначение характерных точек границ	Координаты, м				Метод определения координат	Формулы, примененные для расчета средней квадратической погрешности определения координат характерных точек границ (М <sub>t</sub> ), с подставленными в такие формулы значениями и итоговые (вычисленные) значения М <sub>t</sub> , м	Описание закрепления точки
	содержатся в Едином государственном реестре недвижимости		определены в результате выполнения комплексных кадастровых работ				
	X	Y	X	Y			
1	2	3	4	5	6	7	8
н244У	—	—	121059,08	408803,82	—	—	—
н287У	—	—	121072,25	408811,41	—	—	—
н286У	—	—	121057,61	408838,82	—	—	—
н245У	—	—	121043,03	408831,34	—	—	—
н244У	—	—	121059,08	408803,82	—	—	—
444	121060,74	408800,57	—	—	—	—	—
445	121060,45	408801,28	—	—	—	—	—
446	121047,12	408827,98	—	—	—	—	—

## КАРТА-ПЛАН ТЕРРИТОРИИ

Сведения об уточняемых земельных участках, необходимые для исправления реестровых ошибок  
в сведениях о местоположении их границ

447	121033,92	408821,49	—	—	—	—	—
448	121047,34	408794,68	—	—	—	—	—
449	121047,69	408794,03	—	—	—	—	—

## 2. Сведения о частях границ уточняемого земельного участка с кадастровым номером 05:47:000047:167

Обозначение части границ		Горизонтальное проложение (S), м	Описание прохождения части границ	Сведения о согласовании местоположения границ(согласовано/спорное)
от т.	до т.			
1	2	3	4	5
н244У	н287У	15,20	—	согласовано
н287У	н286У	31,07	—	согласовано
н286У	н245У	16,39	—	согласовано
н245У	н244У	31,86	—	согласовано

## 3. Характеристики уточняемого земельного участка с кадастровым номером 05:47:000047:167

№ п/п	Наименование характеристик земельного участка	Значение характеристики
1	2	3
1.	Адрес земельного участка	—
1.1.	Сведения о местоположении земельного участка (при отсутствии адреса) в структурированном в соответствии с федеральной информационной адресной системой виде	Респ. Дагестан, г. Дагестанские Огни, ул. Г.Омаровой, дом 3
1.2.	Дополнительные сведения о местоположении земельного участка	—
2.	Площадь земельного участка ± величина погрешности определения(вычисления) площади ( $P \pm \Delta P$ ), м <sup>2</sup>	497±—
3.	Формула, примененная для вычисления предельной погрешности определения площади земельного участка, с подставленными значениями и итоговые (вычисленные) значения ( $\Delta P$ ), м <sup>2</sup>	—
4.	Площадь земельного участка согласно сведениям Единого государственного реестра недвижимости ( $P_{\text{кад}}$ ), м <sup>2</sup>	450
5.	Оценка расхождения $P$ и $P_{\text{кад}}$ ( $P - P_{\text{кад}}$ ), м <sup>2</sup>	47
6.	Предельный минимальный и максимальный размеры земельного участка ( $P_{\text{мин}}$ и $P_{\text{макс}}$ ), м <sup>2</sup>	—
7.	Кадастровый или иной государственный учетный номер (инвентарный) здания, сооружения, объекта незавершенного строительства, расположенного на земельном участке	—

## КАРТА-ПЛАН ТЕРРИТОРИИ

Сведения об уточняемых земельных участках, необходимые для исправления реестровых ошибок  
в сведениях о местоположении их границ

1	2	3
8.	Вид (виды) разрешенного использования	под застройку жилую индивидуальную
8.1.	Дополнительные сведения об использовании земельного участка	—
9.	Сведения о земельных участках (землях общего пользования, территории общего пользования), посредством которых обеспечивается доступ	—
10.	Иные сведения	—

## 4. Пояснения к сведениям об уточняемом земельном участке с кадастровым номером 05:47:000047:167 :

1.	—
----	---

## 1. Сведения о характерных точках границ уточняемого земельного участка с кадастровым номером 05:47:000047:168

## Система координат МСК-05

Зона № 1

Обозначение характерных точек границ	Координаты, м				Метод определения координат	Формулы, примененные для расчета средней квадратической погрешности определения координат характерных точек границ (M <sub>г</sub> ), с подставленными в такие формулы значениями и итоговые (вычисленные) значения M <sub>г</sub> , м	Описание закрепления точки
	содержатся в Едином государственном реестре недвижимости		определены в результате выполнения комплексных кадастровых работ				
	X	Y	X	Y			
1	2	3	4	5	6	7	8
н166У	—	—	121176,92	408576,56	—	—	—
256	—	—	121189,99	408582,88	—	—	—
н172У	—	—	121175,75	408611,09	—	—	—
н173У	—	—	121162,95	408602,75	—	—	—
н166У	—	—	121176,92	408576,56	—	—	—
260	121190,07	408582,93	—	—	—	—	—
281	121176,35	408609,29	—	—	—	—	—
282	121163,39	408601,21	—	—	—	—	—
280	121176,91	408575,15	—	—	—	—	—

## 2. Сведения о частях границ уточняемого земельного участка с кадастровым номером 05:47:000047:168

Обозначение части границ		Горизонтальное проложение (S), м	Описание прохождения части границ	Сведения о согласовании местоположения границ(согласовано/спорное)
от т.	до т.			

## КАРТА-ПЛАН ТЕРРИТОРИИ

Сведения об уточняемых земельных участках, необходимые для исправления реестровых ошибок  
в сведениях о местоположении их границ

1	2	3	4	5
н166У	256	14,52	—	согласовано
256	н172У	31,60	—	согласовано
н172У	н173У	15,28	—	согласовано
н173У	н166У	29,68	—	согласовано

## 3. Характеристики уточняемого земельного участка с кадастровым номером 05:47:000047:168

№ п/п	Наименование характеристик земельного участка	Значение характеристики
1	2	3
1.	Адрес земельного участка	—
1.1.	Сведения о местоположении земельного участка (при отсутствии адреса) в структурированном в соответствии с федеральной информационной адресной системой виде	Респ. Дагестан, г. Дагестанские Огни, ул. Зеленая, №4
1.2.	Дополнительные сведения о местоположении земельного участка	—
2.	Площадь земельного участка $\pm$ величина погрешности определения (вычисления) площади ( $P \pm \Delta P$ ), м <sup>2</sup>	455 $\pm$ —
3.	Формула, примененная для вычисления предельной погрешности определения площади земельного участка, с подставленными значениями и итоговые (вычисленные) значения ( $\Delta P$ ), м <sup>2</sup>	—
4.	Площадь земельного участка согласно сведениям Единого государственного реестра недвижимости ( $P_{\text{кад}}$ ), м <sup>2</sup>	450
5.	Оценка расхождения $P$ и $P_{\text{кад}}$ ( $P - P_{\text{кад}}$ ), м <sup>2</sup>	5
6.	Предельный минимальный и максимальный размеры земельного участка ( $P_{\text{мин}}$ и $P_{\text{макс}}$ ), м <sup>2</sup>	—
7.	Кадастровый или иной государственный учетный номер (инвентарный) здания, сооружения, объекта незавершенного строительства, расположенного на земельном участке	—
8.	Вид (виды) разрешенного использования	под застройку жилую индивидуальную
8.1.	Дополнительные сведения об использовании земельного участка	—
9.	Сведения о земельных участках (землях общего пользования, территории общего пользования), посредством которых обеспечивается доступ	—
10.	Иные сведения	—



## КАРТА-ПЛАН ТЕРРИТОРИИ

Сведения об уточняемых земельных участках, необходимые для исправления реестровых ошибок  
в сведениях о местоположении их границ

4. Пояснения к сведениям об уточняемом земельном участке с кадастровым номером 05:47:000047:168 :

1. —

1. Сведения о характерных точках границ уточняемого земельного участка с кадастровым номером 05:47:000047:169

Система координат МСК-05

Зона № 1

Обозначение характерных точек границ	Координаты, м				Метод определения координат	Формулы, примененные для расчета средней квадратической погрешности определения координат характерных точек границ (M <sub>t</sub> ), с подставленными в такие формулы значениями и итоговые (вычисленные) значения M <sub>t</sub> , м	Описание закрепления точки
	содержатся в Едином государственном реестре недвижимости		определены в результате выполнения комплексных кадастровых работ				
	X	Y	X	Y			
1	2	3	4	5	6	7	8
н138У	—	—	121271,56	408464,67	—	—	—
н139У	—	—	121272,86	408465,54	—	—	—
н140У	—	—	121260,29	408489,13	—	—	—
н141У	—	—	121243,90	408479,67	—	—	—
н123У	—	—	121257,50	408456,37	—	—	—
н138У	—	—	121271,56	408464,67	—	—	—
197	121268,79	408462,74	—	—	—	—	—
198	121255,02	408489,41	—	—	—	—	—
199	121242,00	408481,92	—	—	—	—	—
200	121255,79	408455,25	—	—	—	—	—

2. Сведения о частях границ уточняемого земельного участка с кадастровым номером 05:47:000047:169

Обозначение части границ		Горизонтальное проложение (S), м	Описание прохождения части границ	Сведения о согласовании местоположения границ(согласовано/спорное)
от т.	до т.			
1	2	3	4	5
н138У	н139У	1,56	—	согласовано
н139У	н140У	26,73	—	согласовано
н140У	н141У	18,92	—	согласовано
н141У	н123У	26,98	—	согласовано
н123У	н138У	16,33	—	согласовано

## КАРТА-ПЛАН ТЕРРИТОРИИ

Сведения об уточняемых земельных участках, необходимые для исправления реестровых ошибок  
в сведениях о местоположении их границ

## 3. Характеристики уточняемого земельного участка с кадастровым номером 05:47:000047:169

№ п/п	Наименование характеристик земельного участка	Значение характеристики
1	2	3
1.	Адрес земельного участка	—
1.1.	Сведения о местоположении земельного участка (при отсутствии адреса) в структурированном в соответствии с федеральной информационной адресной системой виде	Респ. Дагестан, г. Дагестанские Огни, ул. Вишневая, 2
1.2.	Дополнительные сведения о местоположении земельного участка	—
2.	Площадь земельного участка $\pm$ величина погрешности определения(вычисления) площади ( $P \pm \Delta P$ ), м <sup>2</sup>	495 $\pm$ —
3.	Формула, примененная для вычисления предельной погрешности определения площади земельного участка, с подставленными значениями и итоговые (вычисленные) значения ( $\Delta P$ ), м <sup>2</sup>	—
4.	Площадь земельного участка согласно сведениям Единого государственного реестра недвижимости ( $P_{\text{кад}}$ ), м <sup>2</sup>	449
5.	Оценка расхождения $P$ и $P_{\text{кад}}$ ( $P - P_{\text{кад}}$ ), м <sup>2</sup>	46
6.	Предельный минимальный и максимальный размеры земельного участка ( $P_{\text{мин}}$ и $P_{\text{макс}}$ ), м <sup>2</sup>	—
7.	Кадастровый или иной государственный учетный номер (инвентарный) здания, сооружения, объекта незавершенного строительства, расположенного на земельном участке	—
8.	Вид (виды) разрешенного использования	под застройку жилую индивидуальную
8.1.	Дополнительные сведения об использовании земельного участка	—
9.	Сведения о земельных участках (землях общего пользования, территории общего пользования), посредством которых обеспечивается доступ	—
10.	Иные сведения	—

## 4. Пояснения к сведениям об уточняемом земельном участке с кадастровым номером 05:47:000047:169 :

1.	—
----	---

## 1. Сведения о характерных точках границ уточняемого земельного участка с кадастровым номером 05:47:000047:170

Система координат МСК-05

Зона № 1

## КАРТА-ПЛАН ТЕРРИТОРИИ

Сведения об уточняемых земельных участках, необходимые для исправления реестровых ошибок  
в сведениях о местоположении их границ

Обозначение характерных точек границ	Координаты, м				Метод определения координат	Формулы, примененные для расчета средней квадратической погрешности определения координат характерных точек границ (M <sub>г</sub> ), с подставленными в такие формулы значениями и итоговые (вычисленные) значения M <sub>г</sub> , м	Описание закрепления точки
	содержатся в Едином государственном реестре недвижимости		определены в результате выполнения комплексных кадастровых работ				
	X	Y	X	Y			
1	2	3	4	5	6	7	8
н185У	—	—	121119,81	408588,91	—	—	—
н184У	—	—	121105,20	408615,80	—	—	—
н186У	—	—	121092,27	408608,04	—	—	—
н187У	—	—	121106,49	408580,76	—	—	—
н185У	—	—	121119,81	408588,91	—	—	—
318	121117,68	408588,61	—	—	—	—	—
319	121103,65	408615,53	—	—	—	—	—
320	121091,05	408608,13	—	—	—	—	—
321	121104,66	408581,02	—	—	—	—	—

## 2. Сведения о частях границ уточняемого земельного участка с кадастровым номером 05:47:000047:170

Обозначение части границ		Горизонтальное проложение (S), м	Описание прохождения части границ	Сведения о согласовании местоположения границ(согласовано/спорное)
от т.	до т.			
1	2	3	4	5
н185У	н184У	30,60	—	согласовано
н184У	н186У	15,08	—	согласовано
н186У	н187У	30,76	—	согласовано
н187У	н185У	15,62	—	согласовано

## 3. Характеристики уточняемого земельного участка с кадастровым номером 05:47:000047:170

№ п/п	Наименование характеристик земельного участка	Значение характеристики
1	2	3
1.	Адрес земельного участка	—
1.1.	Сведения о местоположении земельного участка (при отсутствии адреса) в структурированном в соответствии с федеральной информационной	респ Дагестан, г Дагестанские Огни, ул Зеленая, дом 11

## КАРТА-ПЛАН ТЕРРИТОРИИ

Сведения об уточняемых земельных участках, необходимые для исправления реестровых ошибок  
в сведениях о местоположении их границ

1	2	3
	адресной системой виде	
1.2.	Дополнительные сведения о местоположении земельного участка	—
2.	Площадь земельного участка $\pm$ величина погрешности определения(вычисления) площади ( $P \pm \Delta P$ ), м <sup>2</sup>	470 $\pm$ —
3.	Формула, примененная для вычисления предельной погрешности определения площади земельного участка, с подставленными значениями и итоговые (вычисленные) значения ( $\Delta P$ ), м <sup>2</sup>	—
4.	Площадь земельного участка согласно сведениям Единого государственного реестра недвижимости ( $P_{\text{кад}}$ ), м <sup>2</sup>	450
5.	Оценка расхождения $P$ и $P_{\text{кад}}$ ( $P - P_{\text{кад}}$ ), м <sup>2</sup>	20
6.	Предельный минимальный и максимальный размеры земельного участка ( $P_{\text{мин}}$ и $P_{\text{макс}}$ ), м <sup>2</sup>	—
7.	Кадастровый или иной государственный учетный номер (инвентарный) здания, сооружения, объекта незавершенного строительства, расположенного на земельном участке	—
8.	Вид (виды) разрешенного использования	под застройку жилую индивидуальную
8.1.	Дополнительные сведения об использовании земельного участка	—
9.	Сведения о земельных участках (землях общего пользования, территории общего пользования), посредством которых обеспечивается доступ	—
10.	Иные сведения	—

## 4. Пояснения к сведениям об уточняемом земельном участке с кадастровым номером 05:47:000047:170 :

1.	—
----	---

## 1. Сведения о характерных точках границ уточняемого земельного участка с кадастровым номером 05:47:000047:173

## Система координат МСК-05

Зона № 1

Обозначение характерных точек границ	Координаты, м				Метод определения координат	Формулы, примененные для расчета средней квадратической погрешности определения координат характерных точек границ (M <sub>t</sub> ), с подставленными в такие формулы значениями и итоговые (вычисленные) значения M <sub>t</sub> , м	Описание закрепления точки
	содержатся в Едином государственном реестре недвижимости		определены в результате выполнения комплексных кадастровых работ				
	X	Y	X	Y			

## КАРТА-ПЛАН ТЕРРИТОРИИ

Сведения об уточняемых земельных участках, необходимые для исправления реестровых ошибок  
в сведениях о местоположении их границ

1	2	3	4	5	6	7	8
481	121057,98	408893,35	121057,98	408893,35	—	—	—
478	121068,81	408898,55	121068,81	408898,55	—	—	—
479	121062,81	408909,64	121062,81	408909,64	—	—	—
480	121052,51	408904,46	121052,51	408904,46	—	—	—
481	121057,98	408893,35	121057,98	408893,35	—	—	—

## 2. Сведения о частях границ уточняемого земельного участка с кадастровым номером 05:47:000047:173

Обозначение части границ		Горизонтальное проложение (S), м	Описание прохождения части границ	Сведения о согласовании местоположения границ(согласовано/спорное)
от т.	до т.			
1	2	3	4	5
481	478	12,01	—	—
478	479	12,61	—	—
479	480	11,53	—	—
480	481	12,38	—	—

## 3. Характеристики уточняемого земельного участка с кадастровым номером 05:47:000047:173

№ п/п	Наименование характеристик земельного участка	Значение характеристики
1	2	3
1.	Адрес земельного участка	—
1.1.	Сведения о местоположении земельного участка (при отсутствии адреса) в структурированном в соответствии с федеральной информационной адресной системой виде	респ Дагестан, г Дагестанские Огни, пр-кт Дагестанский, 256
1.2.	Дополнительные сведения о местоположении земельного участка	—
2.	Площадь земельного участка $\pm$ величина погрешности определения(вычисления) площади ( $P \pm \Delta P$ ), м <sup>2</sup>	147 $\pm$ —
3.	Формула, примененная для вычисления предельной погрешности определения площади земельного участка, с подставленными значениями и итоговые (вычисленные) значения ( $\Delta P$ ), м <sup>2</sup>	—
4.	Площадь земельного участка согласно сведениям Единого государственного реестра недвижимости ( $P_{\text{кад}}$ ), м <sup>2</sup>	147
5.	Оценка расхождения $P$ и $P_{\text{кад}}$ ( $P - P_{\text{кад}}$ ), м <sup>2</sup>	0
6.	Предельный минимальный и максимальный размеры земельного участка ( $P_{\text{мин}}$ и $P_{\text{макс}}$ ), м <sup>2</sup>	—

## КАРТА-ПЛАН ТЕРРИТОРИИ

Сведения об уточняемых земельных участках, необходимые для исправления реестровых ошибок  
в сведениях о местоположении их границ

1	2	3
7.	Кадастровый или иной государственный учетный номер (инвентарный) здания, сооружения, объекта незавершенного строительства, расположенного на земельном участке	—
8.	Вид (виды) разрешенного использования	Для строительства объектов дорожного сервиса
8.1.	Дополнительные сведения об использовании земельного участка	—
9.	Сведения о земельных участках (землях общего пользования, территории общего пользования), посредством которых обеспечивается доступ	—
10.	Иные сведения	—

## 4. Пояснения к сведениям об уточняемом земельном участке с кадастровым номером 05:47:000047:173 :

1.	—
----	---

## 1. Сведения о характерных точках границ уточняемого земельного участка с кадастровым номером 05:47:000047:174

Система координат МСК-05

Зона № 1

Обозначение характерных точек границ	Координаты, м				Метод определения координат	Формулы, примененные для расчета средней квадратической погрешности определения координат характерных точек границ (M <sub>t</sub> ), с подставленными в такие формулы значениями и итоговые (вычисленные) значения M <sub>t</sub> , м	Описание закрепления точки
	содержатся в Едином государственном реестре недвижимости		определены в результате выполнения комплексных кадастровых работ				
	X	Y	X	Y			
1	2	3	4	5	6	7	8
н186У	—	—	121092,27	408608,04	—	—	—
н184У	—	—	121105,20	408615,80	—	—	—
н183У	—	—	121106,76	408616,72	—	—	—
н272У	—	—	121091,92	408643,52	—	—	—
н273У	—	—	121078,72	408636,12	—	—	—
н186У	—	—	121092,27	408608,04	—	—	—
319	121103,65	408615,53	—	—	—	—	—
506	121090,23	408642,68	—	—	—	—	—
507	121077,23	408635,45	—	—	—	—	—
508	121090,99	408608,09	—	—	—	—	—

## КАРТА-ПЛАН ТЕРРИТОРИИ

Сведения об уточняемых земельных участках, необходимые для исправления реестровых ошибок  
в сведениях о местоположении их границ

## 2. Сведения о частях границ уточняемого земельного участка с кадастровым номером 05:47:000047:174

Обозначение части границ		Горизонтальное проложение (S), м	Описание прохождения части границ	Сведения о согласовании местоположения границ(согласовано/спорное)
от т.	до т.			
1	2	3	4	5
н186У	н184У	15,08	—	согласовано
н184У	н183У	1,81	—	согласовано
н183У	н272У	30,63	—	согласовано
н272У	н273У	15,13	—	согласовано
н273У	н186У	31,18	—	согласовано

## 3. Характеристики уточняемого земельного участка с кадастровым номером 05:47:000047:174

№ п/п	Наименование характеристик земельного участка	Значение характеристики
1	2	3
1.	Адрес земельного участка	—
1.1.	Сведения о местоположении земельного участка (при отсутствии адреса) в структурированном в соответствии с федеральной информационной адресной системой виде	респ Дагестан, г Дагестанские Огни, ул Луговая, 12
1.2.	Дополнительные сведения о местоположении земельного участка	—
2.	Площадь земельного участка $\pm$ величина погрешности определения(вычисления) площади ( $P \pm \Delta P$ ), м <sup>2</sup>	494 $\pm$ —
3.	Формула, примененная для вычисления предельной погрешности определения площади земельного участка, с подставленными значениями и итоговые (вычисленные) значения ( $\Delta P$ ), м <sup>2</sup>	—
4.	Площадь земельного участка согласно сведениям Единого государственного реестра недвижимости ( $P_{\text{кад}}$ ), м <sup>2</sup>	450
5.	Оценка расхождения $P$ и $P_{\text{кад}}$ ( $P - P_{\text{кад}}$ ), м <sup>2</sup>	44
6.	Предельный минимальный и максимальный размеры земельного участка ( $P_{\text{мин}}$ и $P_{\text{макс}}$ ), м <sup>2</sup>	—
7.	Кадастровый или иной государственный учетный номер (инвентарный) здания, сооружения, объекта незавершенного строительства, расположенного на земельном участке	—
8.	Вид (виды) разрешенного использования	под застройку жилую индивидуальную
8.1.	Дополнительные сведения об использовании земельного участка	—

## КАРТА-ПЛАН ТЕРРИТОРИИ

Сведения об уточняемых земельных участках, необходимые для исправления реестровых ошибок  
в сведениях о местоположении их границ

1	2	3
9.	Сведения о земельных участках (землях общего пользования, территории общего пользования), посредством которых обеспечивается доступ	—
10.	Иные сведения	—

## 4. Пояснения к сведениям об уточняемом земельном участке с кадастровым номером 05:47:000047:174 :

1.	—
----	---

## 1. Сведения о характерных точках границ уточняемого земельного участка с кадастровым номером 05:47:000047:176

Система координат МСК-05					Зона № 1		
Обозначение характерных точек границ	Координаты, м				Метод определения координат	Формулы, примененные для расчета средней квадратической погрешности определения координат характерных точек границ (М <sub>т</sub> ), с подставленными в такие формулы значениями и итоговые (вычисленные) значения М <sub>т</sub> , м	Описание закрепления точки
	содержатся в Едином государственном реестре недвижимости		определены в результате выполнения комплексных кадастровых работ				
	X	Y	X	Y			
1	2	3	4	5	6	7	8
482	121074,10	408887,83	121074,10	408887,83	—	—	—
478	121068,81	408898,55	121068,81	408898,55	—	—	—
481	121057,98	408893,35	121057,98	408893,35	—	—	—
483	121063,33	408882,57	121063,33	408882,57	—	—	—
482	121074,10	408887,83	121074,10	408887,83	—	—	—

## 2. Сведения о частях границ уточняемого земельного участка с кадастровым номером 05:47:000047:176

Обозначение части границ		Горизонтальное проложение (S), м	Описание прохождения части границ	Сведения о согласовании местоположения границ(согласовано/спорное)
от т.	до т.			
1	2	3	4	5
482	478	11,95	—	—
478	481	12,01	—	—
481	483	12,03	—	—
483	482	11,99	—	—



## КАРТА-ПЛАН ТЕРРИТОРИИ

Сведения об уточняемых земельных участках, необходимые для исправления реестровых ошибок  
в сведениях о местоположении их границ

## 3. Характеристики уточняемого земельного участка с кадастровым номером 05:47:000047:176

№ п/п	Наименование характеристик земельного участка	Значение характеристики
1	2	3
1.	Адрес земельного участка	—
1.1.	Сведения о местоположении земельного участка (при отсутствии адреса) в структурированном в соответствии с федеральной информационной адресной системой виде	Респ. Дагестан, г. Дагестанские Огни, пр-кт. Дагестанский, д. 254
1.2.	Дополнительные сведения о местоположении земельного участка	—
2.	Площадь земельного участка $\pm$ величина погрешности определения(вычисления) площади ( $P \pm \Delta P$ ), м <sup>2</sup>	144 $\pm$ —
3.	Формула, примененная для вычисления предельной погрешности определения площади земельного участка, с подставленными значениями и итоговые (вычисленные) значения ( $\Delta P$ ), м <sup>2</sup>	—
4.	Площадь земельного участка согласно сведениям Единого государственного реестра недвижимости ( $P_{\text{кад}}$ ), м <sup>2</sup>	144
5.	Оценка расхождения $P$ и $P_{\text{кад}}$ ( $P - P_{\text{кад}}$ ), м <sup>2</sup>	0
6.	Предельный минимальный и максимальный размеры земельного участка ( $P_{\text{мин}}$ и $P_{\text{макс}}$ ), м <sup>2</sup>	—
7.	Кадастровый или иной государственный учетный номер (инвентарный) здания, сооружения, объекта незавершенного строительства, расположенного на земельном участке	—
8.	Вид (виды) разрешенного использования	Для строительства объектов дорожного сервиса
8.1.	Дополнительные сведения об использовании земельного участка	—
9.	Сведения о земельных участках (землях общего пользования, территории общего пользования), посредством которых обеспечивается доступ	—
10.	Иные сведения	—

## 4. Пояснения к сведениям об уточняемом земельном участке с кадастровым номером 05:47:000047:176 :

1.	—
----	---

## 1. Сведения о характерных точках границ уточняемого земельного участка с кадастровым номером 05:47:000047:179

Система координат МСК-05

Зона № 1

## КАРТА-ПЛАН ТЕРРИТОРИИ

Сведения об уточняемых земельных участках, необходимые для исправления реестровых ошибок  
в сведениях о местоположении их границ

Обозначение характерных точек границ	Координаты, м				Метод определения координат	Формулы, примененные для расчета средней квадратической погрешности определения координат характерных точек границ (M <sub>г</sub> ), с подставленными в такие формулы значениями и итоговые (вычисленные) значения M <sub>г</sub> , м	Описание закрепления точки
	содержатся в Едином государственном реестре недвижимости		определены в результате выполнения комплексных кадастровых работ				
	X	Y	X	Y			
1	2	3	4	5	6	7	8
304	—	—	121143,78	408638,92	—	—	—
н195У	—	—	121129,31	408666,71	—	—	—
н196У	—	—	121116,63	408658,93	—	—	—
н178У	—	—	121131,14	408631,65	—	—	—
304	—	—	121143,78	408638,92	—	—	—
336	121144,07	408639,12	—	—	—	—	—
335	121130,06	408665,74	—	—	—	—	—
337	121117,15	408658,10	—	—	—	—	—
338	121131,17	408631,59	—	—	—	—	—

## 2. Сведения о частях границ уточняемого земельного участка с кадастровым номером 05:47:000047:179

Обозначение части границ		Горизонтальное проложение (S), м	Описание прохождения части границ	Сведения о согласовании местоположения границ(согласовано/спорное)
от т.	до т.			
1	2	3	4	5
304	н195У	31,33	—	согласовано
н195У	н196У	14,88	—	согласовано
н196У	н178У	30,90	—	согласовано
н178У	304	14,58	—	согласовано

## 3. Характеристики уточняемого земельного участка с кадастровым номером 05:47:000047:179

№ п/п	Наименование характеристик земельного участка	Значение характеристики
1	2	3
1.	Адрес земельного участка	—
1.1.	Сведения о местоположении земельного участка (при отсутствии адреса) в структурированном в соответствии с федеральной информационной	Респ. Дагестан, г. Дагестанские Огни, ул. Луговая, 6

## КАРТА-ПЛАН ТЕРРИТОРИИ

Сведения об уточняемых земельных участках, необходимые для исправления реестровых ошибок  
в сведениях о местоположении их границ

1	2	3
	адресной системой виде	
1.2.	Дополнительные сведения о местоположении земельного участка	—
2.	Площадь земельного участка $\pm$ величина погрешности определения(вычисления) площади ( $P \pm \Delta P$ ), м <sup>2</sup>	458 $\pm$ —
3.	Формула, примененная для вычисления предельной погрешности определения площади земельного участка, с подставленными значениями и итоговые (вычисленные) значения ( $\Delta P$ ), м <sup>2</sup>	—
4.	Площадь земельного участка согласно сведениям Единого государственного реестра недвижимости ( $P_{\text{кад}}$ ), м <sup>2</sup>	450
5.	Оценка расхождения $P$ и $P_{\text{кад}}$ ( $P - P_{\text{кад}}$ ), м <sup>2</sup>	8
6.	Предельный минимальный и максимальный размеры земельного участка ( $P_{\text{мин}}$ и $P_{\text{макс}}$ ), м <sup>2</sup>	—
7.	Кадастровый или иной государственный учетный номер (инвентарный) здания, сооружения, объекта незавершенного строительства, расположенного на земельном участке	—
8.	Вид (виды) разрешенного использования	под индивидуальное жилищное строительство
8.1.	Дополнительные сведения об использовании земельного участка	—
9.	Сведения о земельных участках (землях общего пользования, территории общего пользования), посредством которых обеспечивается доступ	—
10.	Иные сведения	—

## 4. Пояснения к сведениям об уточняемом земельном участке с кадастровым номером 05:47:000047:179 :

1.	—
----	---

## 1. Сведения о характерных точках границ уточняемого земельного участка с кадастровым номером 05:47:000047:180

## Система координат МСК-05

## Зона № 1

Обозначение характерных точек границ	Координаты, м				Метод определения координат	Формулы, примененные для расчета средней квадратической погрешности определения координат характерных точек границ (M <sub>t</sub> ), с подставленными в такие формулы значениями и итоговые (вычисленные) значения M <sub>t</sub> , м	Описание закрепления точки
	содержатся в Едином государственном реестре недвижимости		определены в результате выполнения комплексных кадастровых работ				
	X	Y	X	Y			

## КАРТА-ПЛАН ТЕРРИТОРИИ

Сведения об уточняемых земельных участках, необходимые для исправления реестровых ошибок  
в сведениях о местоположении их границ

1	2	3	4	5	6	7	8
488	121288,01	408480,33	121288,01	408480,33	—	—	—
489	121276,80	408501,54	121276,80	408501,54	—	—	—
490	121266,20	408495,83	121266,20	408495,83	—	—	—
491	121277,47	408474,62	121277,47	408474,62	—	—	—
488	121288,01	408480,33	121288,01	408480,33	—	—	—

## 2. Сведения о частях границ уточняемого земельного участка с кадастровым номером 05:47:000047:180

Обозначение части границ		Горизонтальное проложение (S), м	Описание прохождения части границ	Сведения о согласовании местоположения границ(согласовано/спорное)
от т.	до т.			
1	2	3	4	5
488	489	23,99	—	—
489	490	12,04	—	—
490	491	24,02	—	—
491	488	11,99	—	—

## 3. Характеристики уточняемого земельного участка с кадастровым номером 05:47:000047:180

№ п/п	Наименование характеристик земельного участка	Значение характеристики
1	2	3
1.	Адрес земельного участка	—
1.1.	Сведения о местоположении земельного участка (при отсутствии адреса) в структурированном в соответствии с федеральной информационной адресной системой виде	Дагестан респ, г Дагестанские Огни, пр-кт Дагестанский 160
1.2.	Дополнительные сведения о местоположении земельного участка	—
2.	Площадь земельного участка $\pm$ величина погрешности определения(вычисления) площади ( $P \pm \Delta P$ ), м <sup>2</sup>	288 $\pm$ —
3.	Формула, примененная для вычисления предельной погрешности определения площади земельного участка, с подставленными значениями и итоговые (вычисленные) значения ( $\Delta P$ ), м <sup>2</sup>	—
4.	Площадь земельного участка согласно сведениям Единого государственного реестра недвижимости ( $P_{\text{кад}}$ ), м <sup>2</sup>	288
5.	Оценка расхождения $P$ и $P_{\text{кад}}$ ( $P - P_{\text{кад}}$ ), м <sup>2</sup>	0
6.	Предельный минимальный и максимальный размеры земельного участка ( $P_{\text{мин}}$ и $P_{\text{макс}}$ ), м <sup>2</sup>	—

## КАРТА-ПЛАН ТЕРРИТОРИИ

Сведения об уточняемых земельных участках, необходимые для исправления реестровых ошибок  
в сведениях о местоположении их границ

1	2	3
7.	Кадастровый или иной государственный учетный номер (инвентарный) здания, сооружения, объекта незавершенного строительства, расположенного на земельном участке	—
8.	Вид (виды) разрешенного использования	Под строительство магазина
8.1.	Дополнительные сведения об использовании земельного участка	—
9.	Сведения о земельных участках (землях общего пользования, территории общего пользования), посредством которых обеспечивается доступ	—
10.	Иные сведения	—

## 4. Пояснения к сведениям об уточняемом земельном участке с кадастровым номером 05:47:000047:180 :

1.	—
----	---

## 1. Сведения о характерных точках границ уточняемого земельного участка с кадастровым номером 05:47:000047:182

Система координат МСК-05

Зона № 1

Обозначение характерных точек границ	Координаты, м				Метод определения координат	Формулы, примененные для расчета средней квадратической погрешности определения координат характерных точек границ (М <sub>т</sub> ), с подставленными в такие формулы значениями и итоговые (вычисленные) значения М <sub>т</sub> , м	Описание закрепления точки
	содержатся в Едином государственном реестре недвижимости		определены в результате выполнения комплексных кадастровых работ				
	X	Y	X	Y			
1	2	3	4	5	6	7	8
н280У	—	—	121096,53	408820,55	—	—	—
н281У	—	—	121109,59	408827,21	—	—	—
н282У	—	—	121093,47	408856,94	—	—	—
523	—	—	121080,05	408849,95	—	—	—
н280У	—	—	121096,53	408820,55	—	—	—
519	121109,97	408824,24	—	—	—	—	—
520	121093,57	408854,30	—	—	—	—	—
521	121082,46	408847,97	—	—	—	—	—
522	121098,81	408817,96	—	—	—	—	—

## КАРТА-ПЛАН ТЕРРИТОРИИ

Сведения об уточняемых земельных участках, необходимые для исправления реестровых ошибок  
в сведениях о местоположении их границ

## 2. Сведения о частях границ уточняемого земельного участка с кадастровым номером 05:47:000047:182

Обозначение части границ		Горизонтальное проложение (S), м	Описание прохождения части границ	Сведения о согласовании местоположения границ(согласовано/спорное)
от т.	до т.			
1	2	3	4	5
н280У	н281У	14,66	—	согласовано
н281У	н282У	33,82	—	согласовано
н282У	523	15,13	—	согласовано
523	н280У	33,70	—	согласовано

## 3. Характеристики уточняемого земельного участка с кадастровым номером 05:47:000047:182

№ п/п	Наименование характеристик земельного участка	Значение характеристики
1	2	3
1.	Адрес земельного участка	—
1.1.	Сведения о местоположении земельного участка (при отсутствии адреса) в структурированном в соответствии с федеральной информационной адресной системой виде	Респ. Дагестан, г. Дагестанские Огни, пр-кт Дагестанский, 240
1.2.	Дополнительные сведения о местоположении земельного участка	—
2.	Площадь земельного участка $\pm$ величина погрешности определения(вычисления) площади ( $P \pm \Delta P$ ), м <sup>2</sup>	503 $\pm$ —
3.	Формула, примененная для вычисления предельной погрешности определения площади земельного участка, с подставленными значениями и итоговые (вычисленные) значения ( $\Delta P$ ), м <sup>2</sup>	—
4.	Площадь земельного участка согласно сведениям Единого государственного реестра недвижимости ( $P_{\text{кад}}$ ), м <sup>2</sup>	438
5.	Оценка расхождения $P$ и $P_{\text{кад}}$ ( $P - P_{\text{кад}}$ ), м <sup>2</sup>	65
6.	Предельный минимальный и максимальный размеры земельного участка ( $P_{\text{мин}}$ и $P_{\text{макс}}$ ), м <sup>2</sup>	—
7.	Кадастровый или иной государственный учетный номер (инвентарный) здания, сооружения, объекта незавершенного строительства, расположенного на земельном участке	—
8.	Вид (виды) разрешенного использования	Под строительство коммерческого объекта
8.1.	Дополнительные сведения об использовании земельного участка	—
9.	Сведения о земельных участках (землях общего пользования, территории	—

## КАРТА-ПЛАН ТЕРРИТОРИИ

Сведения об уточняемых земельных участках, необходимые для исправления реестровых ошибок  
в сведениях о местоположении их границ

1	2	3
	общего пользования), посредством которых обеспечивается доступ	
10.	Иные сведения	—

## 4. Пояснения к сведениям об уточняемом земельном участке с кадастровым номером 05:47:000047:182 :

1.	—
----	---

## 1. Сведения о характерных точках границ уточняемого земельного участка с кадастровым номером 05:47:000047:184

## Система координат МСК-05

Зона № 1

Обозначение характерных точек границ	Координаты, м				Метод определения координат	Формулы, примененные для расчета средней квадратической погрешности определения координат характерных точек границ (М <sub>t</sub> ), с подставленными в такие формулы значениями и итоговые (вычисленные) значения М <sub>t</sub> , м	Описание закрепления точки
	содержатся в Едином государственном реестре недвижимости		определены в результате выполнения комплексных кадастровых работ				
	X	Y	X	Y			
1	2	3	4	5	6	7	8
н231У	—	—	121027,57	408702,41	—	—	—
411	—	—	121013,17	408729,17	—	—	—
410	—	—	121000,31	408721,59	—	—	—
409	121013,81	408694,40	121013,81	408694,40	—	—	—
406	121026,69	408702,06	—	—	—	—	—
407	121012,69	408728,60	—	—	—	—	—
408	120999,81	408720,90	—	—	—	—	—
н231У	—	—	121027,57	408702,41	—	—	—

## 2. Сведения о частях границ уточняемого земельного участка с кадастровым номером 05:47:000047:184

Обозначение части границ		Горизонтальное проложение (S), м	Описание прохождения части границ	Сведения о согласовании местоположения границ(согласовано/спорное)
от т.	до т.			
1	2	3	4	5
н231У	411	30,39	—	согласовано
411	410	14,93	—	согласовано
410	409	30,36	—	согласовано
409	н231У	15,92	—	согласовано

## КАРТА-ПЛАН ТЕРРИТОРИИ

Сведения об уточняемых земельных участках, необходимые для исправления реестровых ошибок  
в сведениях о местоположении их границ

## 3. Характеристики уточняемого земельного участка с кадастровым номером 05:47:000047:184

№ п/п	Наименование характеристик земельного участка	Значение характеристики
1	2	3
1.	Адрес земельного участка	—
1.1.	Сведения о местоположении земельного участка (при отсутствии адреса) в структурированном в соответствии с федеральной информационной адресной системой виде	Дагестан респ, г. Дагестанские Огни, ул. Березовая, 15
1.2.	Дополнительные сведения о местоположении земельного участка	—
2.	Площадь земельного участка $\pm$ величина погрешности определения(вычисления) площади ( $P \pm \Delta P$ ), м <sup>2</sup>	468 $\pm$ —
3.	Формула, примененная для вычисления предельной погрешности определения площади земельного участка, с подставленными значениями и итоговые (вычисленные) значения ( $\Delta P$ ), м <sup>2</sup>	—
4.	Площадь земельного участка согласно сведениям Единого государственного реестра недвижимости ( $P_{\text{кад}}$ ), м <sup>2</sup>	450
5.	Оценка расхождения $P$ и $P_{\text{кад}}$ ( $P - P_{\text{кад}}$ ), м <sup>2</sup>	18
6.	Предельный минимальный и максимальный размеры земельного участка ( $P_{\text{мин}}$ и $P_{\text{макс}}$ ), м <sup>2</sup>	—
7.	Кадастровый или иной государственный учетный номер (инвентарный) здания, сооружения, объекта незавершенного строительства, расположенного на земельном участке	—
8.	Вид (виды) разрешенного использования	под застройку жилую индивидуальную
8.1.	Дополнительные сведения об использовании земельного участка	—
9.	Сведения о земельных участках (землях общего пользования, территории общего пользования), посредством которых обеспечивается доступ	—
10.	Иные сведения	—

## 4. Пояснения к сведениям об уточняемом земельном участке с кадастровым номером 05:47:000047:184 :

1.	—
----	---

## 1. Сведения о характерных точках границ уточняемого земельного участка с кадастровым номером 05:47:000047:190

Система координат МСК-05

Зона № 1



## КАРТА-ПЛАН ТЕРРИТОРИИ

Сведения об уточняемых земельных участках, необходимые для исправления реестровых ошибок  
в сведениях о местоположении их границ

Обозначение характерных точек границ	Координаты, м				Метод определения координат	Формулы, примененные для расчета средней квадратической погрешности определения координат характерных точек границ (М <sub>т</sub> ), с подставленными в такие формулы значениями и итоговые (вычисленные) значения М <sub>т</sub> , м	Описание закрепления точки
	содержатся в Едином государственном реестре недвижимости		определены в результате выполнения комплексных кадастровых работ				
	X	Y	X	Y			
1	2	3	4	5	6	7	8
н315У	—	—	121246,15	408162,47	—	—	—
н316У	—	—	121232,62	408188,36	—	—	—
н317У	—	—	121224,82	408183,41	—	—	—
н318У	—	—	121230,80	408154,41	—	—	—
н315У	—	—	121246,15	408162,47	—	—	—
579	121242,41	408157,92	—	—	—	—	—
580	121227,50	408184,13	—	—	—	—	—
581	121216,46	408177,67	—	—	—	—	—
582	121227,65	408149,33	—	—	—	—	—

## 2. Сведения о частях границ уточняемого земельного участка с кадастровым номером 05:47:000047:190

Обозначение части границ		Горизонтальное проложение (S), м	Описание прохождения части границ	Сведения о согласовании местоположения границ(согласовано/спорное)
от т.	до т.			
1	2	3	4	5
н315У	н316У	29,21	—	согласовано
н316У	н317У	9,24	—	согласовано
н317У	н318У	29,61	—	согласовано
н318У	н315У	17,34	—	согласовано

## 3. Характеристики уточняемого земельного участка с кадастровым номером 05:47:000047:190

№ п/п	Наименование характеристик земельного участка	Значение характеристики
1	2	3
1.	Адрес земельного участка	—
1.1.	Сведения о местоположении земельного участка (при отсутствии адреса) в структурированном в соответствии с федеральной информационной	Республика Дагестан, г. Дагестанские Огни, ул. Сиреневая, 15

## КАРТА-ПЛАН ТЕРРИТОРИИ

Сведения об уточняемых земельных участках, необходимые для исправления реестровых ошибок  
в сведениях о местоположении их границ

1	2	3
	адресной системой виде	
1.2.	Дополнительные сведения о местоположении земельного участка	—
2.	Площадь земельного участка $\pm$ величина погрешности определения(вычисления) площади ( $P \pm \Delta P$ ), м <sup>2</sup>	381 $\pm$ —
3.	Формула, примененная для вычисления предельной погрешности определения площади земельного участка, с подставленными значениями и итоговые (вычисленные) значения ( $\Delta P$ ), м <sup>2</sup>	—
4.	Площадь земельного участка согласно сведениям Единого государственного реестра недвижимости ( $P_{\text{кад}}$ ), м <sup>2</sup>	450
5.	Оценка расхождения $P$ и $P_{\text{кад}}$ ( $P - P_{\text{кад}}$ ), м <sup>2</sup>	-69
6.	Предельный минимальный и максимальный размеры земельного участка ( $P_{\text{мин}}$ и $P_{\text{макс}}$ ), м <sup>2</sup>	—
7.	Кадастровый или иной государственный учетный номер (инвентарный) здания, сооружения, объекта незавершенного строительства, расположенного на земельном участке	—
8.	Вид (виды) разрешенного использования	под индивидуальное жилое строительство
8.1.	Дополнительные сведения об использовании земельного участка	—
9.	Сведения о земельных участках (землях общего пользования, территории общего пользования), посредством которых обеспечивается доступ	—
10.	Иные сведения	—

## 4. Пояснения к сведениям об уточняемом земельном участке с кадастровым номером 05:47:000047:190 :

1. —

## 1. Сведения о характерных точках границ уточняемого земельного участка с кадастровым номером 05:47:000047:193

Система координат МСК-05

Зона № 1

Обозначение характерных точек границ	Координаты, м				Метод определения координат	Формулы, примененные для расчета средней квадратической погрешности определения координат характерных точек границ (M <sub>t</sub> ), с подставленными в такие формулы значениями и итоговые (вычисленные) значения M <sub>t</sub> , м	Описание закрепления точки
	содержатся в Едином государственном реестре недвижимости		определены в результате выполнения комплексных кадастровых работ				
	X	Y	X	Y			

## КАРТА-ПЛАН ТЕРРИТОРИИ

Сведения об уточняемых земельных участках, необходимые для исправления реестровых ошибок  
в сведениях о местоположении их границ

1	2	3	4	5	6	7	8
н169У	—	—	121124,50	408543,98	—	—	—
н174У	—	—	121110,58	408571,10	—	—	—
н175У	—	—	121097,96	408563,86	—	—	—
299	121112,12	408537,39	121112,12	408537,39	—	—	—
296	121125,21	408544,97	—	—	—	—	—
297	121111,38	408571,59	—	—	—	—	—
298	121098,43	408563,96	—	—	—	—	—
н169У	—	—	121124,50	408543,98	—	—	—

## 2. Сведения о частях границ уточняемого земельного участка с кадастровым номером 05:47:000047:193

Обозначение части границ		Горизонтальное проложение (S), м	Описание прохождения части границ	Сведения о согласовании местоположения границ(согласовано/спорное)
от т.	до т.			
1	2	3	4	5
н169У	н174У	30,48	—	согласовано
н174У	н175У	14,55	—	согласовано
н175У	299	30,02	—	согласовано
299	н169У	14,02	—	согласовано

## 3. Характеристики уточняемого земельного участка с кадастровым номером 05:47:000047:193

№ п/п	Наименование характеристик земельного участка	Значение характеристики
1	2	3
1.	Адрес земельного участка	—
1.1.	Сведения о местоположении земельного участка (при отсутствии адреса) в структурированном в соответствии с федеральной информационной адресной системой виде	Дагестан респ, г. Дагестанские Огни, ул. Зеленая, №14
1.2.	Дополнительные сведения о местоположении земельного участка	—
2.	Площадь земельного участка $\pm$ величина погрешности определения(вычисления) площади ( $P \pm \Delta P$ ), м <sup>2</sup>	432 $\pm$ —
3.	Формула, примененная для вычисления предельной погрешности определения площади земельного участка, с подставленными значениями и итоговые (вычисленные) значения ( $\Delta P$ ), м <sup>2</sup>	—
4.	Площадь земельного участка согласно сведениям Единого государственного реестра недвижимости ( $P_{\text{кад}}$ ), м <sup>2</sup>	450

## КАРТА-ПЛАН ТЕРРИТОРИИ

Сведения об уточняемых земельных участках, необходимые для исправления реестровых ошибок  
в сведениях о местоположении их границ

1	2	3
5.	Оценка расхождения Р и Р <sub>кад</sub> (Р – Р <sub>кад</sub> ), м <sup>2</sup>	-18
6.	Предельный минимальный и максимальный размеры земельного участка (Р <sub>мин</sub> и Р <sub>макс</sub> ), м <sup>2</sup>	—
7.	Кадастровый или иной государственный учетный номер (инвентарный) здания, сооружения, объекта незавершенного строительства, расположенного на земельном участке	—
8.	Вид (виды) разрешенного использования	для индивидуального жилищного строительства
8.1.	Дополнительные сведения об использовании земельного участка	—
9.	Сведения о земельных участках (землях общего пользования, территории общего пользования), посредством которых обеспечивается доступ	—
10.	Иные сведения	—

## 4. Пояснения к сведениям об уточняемом земельном участке с кадастровым номером 05:47:000047:193 :

1.	—
----	---

## 1. Сведения о характерных точках границ уточняемого земельного участка с кадастровым номером 05:47:000047:194

## Система координат МСК-05

Зона № 1

Обозначение характерных точек границ	Координаты, м				Метод определения координат	Формулы, примененные для расчета средней квадратической погрешности определения координат характерных точек границ (М <sub>і</sub> ), с подставленными в такие формулы значениями и итоговые (вычисленные) значения М <sub>і</sub> , м	Описание закрепления точки
	содержатся в Едином государственном реестре недвижимости		определены в результате выполнения комплексных кадастровых работ				
	X	Y	X	Y			
1	2	3	4	5	6	7	8
н234У	—	—	120973,82	408706,62	—	—	—
н243У	—	—	120958,82	408734,99	—	—	—
н278У	—	—	120945,80	408728,18	—	—	—
н279У	—	—	120963,21	408700,59	—	—	—
н234У	—	—	120973,82	408706,62	—	—	—
442	120974,40	408706,57	—	—	—	—	—
443	120960,62	408733,23	—	—	—	—	—

## КАРТА-ПЛАН ТЕРРИТОРИИ

Сведения об уточняемых земельных участках, необходимые для исправления реестровых ошибок  
в сведениях о местоположении их границ

517	120951,47	408728,09	—	—	—	—	—
518	120965,24	408701,45	—	—	—	—	—

## 2. Сведения о частях границ уточняемого земельного участка с кадастровым номером 05:47:000047:194

Обозначение части границ		Горизонтальное проложение (S), м	Описание прохождения части границ	Сведения о согласовании местоположения границ(согласовано/спорное)
от т.	до т.			
1	2	3	4	5
н234У	н243У	32,09	—	согласовано
н243У	н278У	14,69	—	согласовано
н278У	н279У	32,62	—	согласовано
н279У	н234У	12,20	—	согласовано

## 3. Характеристики уточняемого земельного участка с кадастровым номером 05:47:000047:194

№ п/п	Наименование характеристик земельного участка	Значение характеристики
1	2	3
1.	Адрес земельного участка	—
1.1.	Сведения о местоположении земельного участка (при отсутствии адреса) в структурированном в соответствии с федеральной информационной адресной системой виде	Респ. Дагестан, г. Дагестанские Огни, ул. Омарова, № 22
1.2.	Дополнительные сведения о местоположении земельного участка	—
2.	Площадь земельного участка ± величина погрешности определения(вычисления) площади ( $P \pm \Delta P$ ), м <sup>2</sup>	435±—
3.	Формула, примененная для вычисления предельной погрешности определения площади земельного участка, с подставленными значениями и итоговые (вычисленные) значения ( $\Delta P$ ), м <sup>2</sup>	—
4.	Площадь земельного участка согласно сведениям Единого государственного реестра недвижимости ( $P_{\text{кад}}$ ), м <sup>2</sup>	315
5.	Оценка расхождения $P$ и $P_{\text{кад}}$ ( $P - P_{\text{кад}}$ ), м <sup>2</sup>	120
6.	Предельный минимальный и максимальный размеры земельного участка ( $P_{\text{мин}}$ и $P_{\text{макс}}$ ), м <sup>2</sup>	—
7.	Кадастровый или иной государственный учетный номер (инвентарный) здания, сооружения, объекта незавершенного строительства, расположенного на земельном участке	—
8.	Вид (виды) разрешенного использования	для индивидуальное жилищного строительства

## КАРТА-ПЛАН ТЕРРИТОРИИ

Сведения об уточняемых земельных участках, необходимые для исправления реестровых ошибок  
в сведениях о местоположении их границ

1	2	3
8.1.	Дополнительные сведения об использовании земельного участка	—
9.	Сведения о земельных участках (землях общего пользования, территории общего пользования), посредством которых обеспечивается доступ	—
10.	Иные сведения	—

## 4. Пояснения к сведениям об уточняемом земельном участке с кадастровым номером 05:47:000047:194 :

1.	—
----	---

## 1. Сведения о характерных точках границ уточняемого земельного участка с кадастровым номером 05:47:000047:196

## Система координат МСК-05

Зона № 1

Обозначение характерных точек границ	Координаты, м				Метод определения координат	Формулы, примененные для расчета средней квадратической погрешности определения координат характерных точек границ (M <sub>t</sub> ), с подставленными в такие формулы значениями и итоговые (вычисленные) значения M <sub>t</sub> , м	Описание закрепления точки
	содержатся в Едином государственном реестре недвижимости		определены в результате выполнения комплексных кадастровых работ				
	X	Y	X	Y			
1	2	3	4	5	6	7	8
н189У	—	—	121077,51	408598,85	—	—	—
н188У	—	—	121080,14	408600,67	—	—	—
н274У	—	—	121065,83	408627,47	—	—	—
н275У	—	—	121039,03	408610,95	—	—	—
н276У	—	—	121060,10	408587,80	—	—	—
н191У	—	—	121063,22	408589,82	—	—	—
н189У	—	—	121077,51	408598,85	—	—	—
513	121077,43	408601,07	—	—	—	—	—
514	121063,91	408627,94	—	—	—	—	—
515	121040,14	408615,32	—	—	—	—	—
516	121053,62	408588,49	—	—	—	—	—

## 2. Сведения о частях границ уточняемого земельного участка с кадастровым номером 05:47:000047:196

Обозначение части границ		Горизонтальное проложение (S), м	Описание прохождения части границ	Сведения о согласовании местоположения границ(согласовано/спорное)
от т.	до т.			

## КАРТА-ПЛАН ТЕРРИТОРИИ

Сведения об уточняемых земельных участках, необходимые для исправления реестровых ошибок  
в сведениях о местоположении их границ

1	2	3	4	5
н189У	н188У	3,20	—	согласовано
н188У	н274У	30,38	—	согласовано
н274У	н275У	31,48	—	согласовано
н275У	н276У	31,30	—	согласовано
н276У	н191У	3,72	—	согласовано
н191У	н189У	16,90	—	согласовано

## 3. Характеристики уточняемого земельного участка с кадастровым номером 05:47:000047:196

№ п/п	Наименование характеристик земельного участка	Значение характеристики
1	2	3
1.	Адрес земельного участка	—
1.1.	Сведения о местоположении земельного участка (при отсутствии адреса) в структурированном в соответствии с федеральной информационной адресной системой виде	Респ. Дагестан, г. Дагестанские Огни, ул. Луговая, №16
1.2.	Дополнительные сведения о местоположении земельного участка	—
2.	Площадь земельного участка $\pm$ величина погрешности определения(вычисления) площади ( $P \pm \Delta P$ ), м <sup>2</sup>	846 $\pm$ —
3.	Формула, примененная для вычисления предельной погрешности определения площади земельного участка, с подставленными значениями и итоговые (вычисленные) значения ( $\Delta P$ ), м <sup>2</sup>	—
4.	Площадь земельного участка согласно сведениям Единого государственного реестра недвижимости ( $P_{\text{кад}}$ ), м <sup>2</sup>	809
5.	Оценка расхождения $P$ и $P_{\text{кад}}$ ( $P - P_{\text{кад}}$ ), м <sup>2</sup>	37
6.	Предельный минимальный и максимальный размеры земельного участка ( $P_{\text{мин}}$ и $P_{\text{макс}}$ ), м <sup>2</sup>	—
7.	Кадастровый или иной государственный учетный номер (инвентарный) здания, сооружения, объекта незавершенного строительства, расположенного на земельном участке	—
8.	Вид (виды) разрешенного использования	Для индивидуального жилищного строительства
8.1.	Дополнительные сведения об использовании земельного участка	—
9.	Сведения о земельных участках (землях общего пользования, территории общего пользования), посредством которых обеспечивается доступ	—
10.	Иные сведения	—

## КАРТА-ПЛАН ТЕРРИТОРИИ

Сведения об уточняемых земельных участках, необходимые для исправления реестровых ошибок  
в сведениях о местоположении их границ

## 4. Пояснения к сведениям об уточняемом земельном участке с кадастровым номером 05:47:000047:196 :

1. —

## 1. Сведения о характерных точках границ уточняемого земельного участка с кадастровым номером 05:47:000047:199

Система координат МСК-05

Зона № 1

Обозначение характерных точек границ	Координаты, м				Метод определения координат	Формулы, примененные для расчета средней квадратической погрешности определения координат характерных точек границ (M <sub>t</sub> ), с подставленными в такие формулы значениями и итоговые (вычисленные) значения M <sub>t</sub> , м	Описание закрепления точки
	содержатся в Едином государственном реестре недвижимости		определены в результате выполнения комплексных кадастровых работ				
	X	Y	X	Y			
1	2	3	4	5	6	7	8
н233У	—	—	120999,90	408686,76	—	—	—
н232У	—	—	120985,89	408713,09	—	—	—
н234У	—	—	120973,82	408706,62	—	—	—
418	120987,60	408679,58	120987,60	408679,58	—	—	—
416	121000,63	408686,97	—	—	—	—	—
414	120986,66	408713,54	—	—	—	—	—
417	120973,59	408706,10	—	—	—	—	—
н233У	—	—	120999,90	408686,76	—	—	—

## 2. Сведения о частях границ уточняемого земельного участка с кадастровым номером 05:47:000047:199

Обозначение части границ		Горизонтальное проложение (S), м	Описание прохождения части границ	Сведения о согласовании местоположения границ(согласовано/спорное)
от т.	до т.			
1	2	3	4	5
н233У	н232У	29,83	—	согласовано
н232У	н234У	13,69	—	согласовано
н234У	418	30,35	—	согласовано
418	н233У	14,24	—	согласовано



## КАРТА-ПЛАН ТЕРРИТОРИИ

Сведения об уточняемых земельных участках, необходимые для исправления реестровых ошибок  
в сведениях о местоположении их границ

## 3. Характеристики уточняемого земельного участка с кадастровым номером 05:47:000047:199

№ п/п	Наименование характеристик земельного участка	Значение характеристики
1	2	3
1.	Адрес земельного участка	—
1.1.	Сведения о местоположении земельного участка (при отсутствии адреса) в структурированном в соответствии с федеральной информационной адресной системой виде	Дагестан респ, г. Дагестанские Огни, ул. Березовая, 19
1.2.	Дополнительные сведения о местоположении земельного участка	—
2.	Площадь земельного участка $\pm$ величина погрешности определения(вычисления) площади ( $P \pm \Delta P$ ), м <sup>2</sup>	420 $\pm$ —
3.	Формула, примененная для вычисления предельной погрешности определения площади земельного участка, с подставленными значениями и итоговые (вычисленные) значения ( $\Delta P$ ), м <sup>2</sup>	—
4.	Площадь земельного участка согласно сведениям Единого государственного реестра недвижимости ( $P_{\text{кад}}$ ), м <sup>2</sup>	450
5.	Оценка расхождения $P$ и $P_{\text{кад}}$ ( $P - P_{\text{кад}}$ ), м <sup>2</sup>	-30
6.	Предельный минимальный и максимальный размеры земельного участка ( $P_{\text{мин}}$ и $P_{\text{макс}}$ ), м <sup>2</sup>	—
7.	Кадастровый или иной государственный учетный номер (инвентарный) здания, сооружения, объекта незавершенного строительства, расположенного на земельном участке	—
8.	Вид (виды) разрешенного использования	Для строительства индивидуальных жилых домов
8.1.	Дополнительные сведения об использовании земельного участка	—
9.	Сведения о земельных участках (землях общего пользования, территории общего пользования), посредством которых обеспечивается доступ	—
10.	Иные сведения	—

## 4. Пояснения к сведениям об уточняемом земельном участке с кадастровым номером 05:47:000047:199 :

1.	—
----	---

## 1. Сведения о характерных точках границ уточняемого земельного участка с кадастровым номером 05:47:000047:202

Система координат МСК-05

Зона № 1

## КАРТА-ПЛАН ТЕРРИТОРИИ

Сведения об уточняемых земельных участках, необходимые для исправления реестровых ошибок  
в сведениях о местоположении их границ

Обозначение характерных точек границ	Координаты, м				Метод определения координат	Формулы, примененные для расчета средней квадратической погрешности определения координат характерных точек границ (М <sub>т</sub> ), с подставленными в такие формулы значениями и итоговые (вычисленные) значения М <sub>т</sub> , м	Описание закрепления точки
	содержатся в Едином государственном реестре недвижимости		определены в результате выполнения комплексных кадастровых работ				
	X	Y	X	Y			
1	2	3	4	5	6	7	8
н211У	—	—	121043,12	408626,30	—	—	—
н209У	—	—	121060,51	408637,31	—	—	—
н210У	—	—	121046,16	408664,27	—	—	—
н212У	—	—	121045,20	408663,69	—	—	—
н213У	—	—	121032,53	408655,93	—	—	—
н214У	—	—	121027,86	408653,11	—	—	—
н211У	—	—	121043,12	408626,30	—	—	—
360	121060,88	408636,38	—	—	—	—	—
361	121045,97	408665,00	—	—	—	—	—
359	121033,95	408657,89	—	—	—	—	—
362	121048,88	408629,25	—	—	—	—	—

## 2. Сведения о частях границ уточняемого земельного участка с кадастровым номером 05:47:000047:202

Обозначение части границ		Горизонтальное проложение (S), м	Описание прохождения части границ	Сведения о согласовании местоположения границ(согласовано/спорное)
от т.	до т.			
1	2	3	4	5
н211У	н209У	20,58	—	согласовано
н209У	н210У	30,54	—	согласовано
н210У	н212У	1,12	—	согласовано
н212У	н213У	14,86	—	согласовано
н213У	н214У	5,46	—	согласовано
н214У	н211У	30,85	—	согласовано

## КАРТА-ПЛАН ТЕРРИТОРИИ

Сведения об уточняемых земельных участках, необходимые для исправления реестровых ошибок  
в сведениях о местоположении их границ

## 3. Характеристики уточняемого земельного участка с кадастровым номером 05:47:000047:202

№ п/п	Наименование характеристик земельного участка	Значение характеристики
1	2	3
1.	Адрес земельного участка	—
1.1.	Сведения о местоположении земельного участка (при отсутствии адреса) в структурированном в соответствии с федеральной информационной адресной системой виде	Дагестан респ, г. Дагестанские Огни, ул. Луговая, №15
1.2.	Дополнительные сведения о местоположении земельного участка	—
2.	Площадь земельного участка $\pm$ величина погрешности определения(вычисления) площади ( $P \pm \Delta P$ ), м <sup>2</sup>	644 $\pm$ —
3.	Формула, примененная для вычисления предельной погрешности определения площади земельного участка, с подставленными значениями и итоговые (вычисленные) значения ( $\Delta P$ ), м <sup>2</sup>	—
4.	Площадь земельного участка согласно сведениям Единого государственного реестра недвижимости ( $P_{\text{кад}}$ ), м <sup>2</sup>	450
5.	Оценка расхождения $P$ и $P_{\text{кад}}$ ( $P - P_{\text{кад}}$ ), м <sup>2</sup>	194
6.	Предельный минимальный и максимальный размеры земельного участка ( $P_{\text{мин}}$ и $P_{\text{макс}}$ ), м <sup>2</sup>	—
7.	Кадастровый или иной государственный учетный номер (инвентарный) здания, сооружения, объекта незавершенного строительства, расположенного на земельном участке	—
8.	Вид (виды) разрешенного использования	Для индивидуального жилищного строительства
8.1.	Дополнительные сведения об использовании земельного участка	—
9.	Сведения о земельных участках (землях общего пользования, территории общего пользования), посредством которых обеспечивается доступ	—
10.	Иные сведения	—

## 4. Пояснения к сведениям об уточняемом земельном участке с кадастровым номером 05:47:000047:202 :

1.	—
----	---

## 1. Сведения о характерных точках границ уточняемого земельного участка с кадастровым номером 05:47:000047:204

Система координат МСК-05

Зона № 1

## КАРТА-ПЛАН ТЕРРИТОРИИ

Сведения об уточняемых земельных участках, необходимые для исправления реестровых ошибок  
в сведениях о местоположении их границ

Обозначение характерных точек границ	Координаты, м				Метод определения координат	Формулы, примененные для расчета средней квадратической погрешности определения координат характерных точек границ (М <sub>т</sub> ), с подставленными в такие формулы значениями и итоговые (вычисленные) значения М <sub>т</sub> , м	Описание закрепления точки
	содержатся в Едином государственном реестре недвижимости		определены в результате выполнения комплексных кадастровых работ				
	X	Y	X	Y			
1	2	3	4	5	6	7	8
н228У	—	—	121090,13	408775,51	—	—	—
н227У	—	—	121102,81	408783,66	—	—	—
420	121090,28	408809,43	121090,28	408809,43	—	—	—
421	121077,33	408801,81	—	—	—	—	—
422	121090,73	408774,95	—	—	—	—	—
419	121103,67	408782,57	—	—	—	—	—
н235У	—	—	121076,94	408802,28	—	—	—
н228У	—	—	121090,13	408775,51	—	—	—

## 2. Сведения о частях границ уточняемого земельного участка с кадастровым номером 05:47:000047:204

Обозначение части границ		Горизонтальное проложение (S), м	Описание прохождения части границ	Сведения о согласовании местоположения границ(согласовано/спорное)
от т.	до т.			
1	2	3	4	5
н228У	н227У	15,07	—	согласовано
н227У	420	28,65	—	согласовано
420	н235У	15,14	—	согласовано
н235У	н228У	29,84	—	согласовано

## 3. Характеристики уточняемого земельного участка с кадастровым номером 05:47:000047:204

№ п/п	Наименование характеристик земельного участка	Значение характеристики
1	2	3
1.	Адрес земельного участка	—
1.1.	Сведения о местоположении земельного участка (при отсутствии адреса) в структурированном в соответствии с федеральной информационной адресной системой виде	Дагестан респ, г. Дагестанские Огни, ул. Г. Омаровой, №2

## КАРТА-ПЛАН ТЕРРИТОРИИ

Сведения об уточняемых земельных участках, необходимые для исправления реестровых ошибок  
в сведениях о местоположении их границ

1	2	3
1.2.	Дополнительные сведения о местоположении земельного участка	—
2.	Площадь земельного участка $\pm$ величина погрешности определения(вычисления) площади ( $P \pm \Delta P$ ), м <sup>2</sup>	440 $\pm$ —
3.	Формула, примененная для вычисления предельной погрешности определения площади земельного участка, с подставленными значениями и итоговые (вычисленные) значения ( $\Delta P$ ), м <sup>2</sup>	—
4.	Площадь земельного участка согласно сведениям Единого государственного реестра недвижимости ( $P_{\text{кад}}$ ), м <sup>2</sup>	450
5.	Оценка расхождения $P$ и $P_{\text{кад}}$ ( $P - P_{\text{кад}}$ ), м <sup>2</sup>	-10
6.	Предельный минимальный и максимальный размеры земельного участка ( $P_{\text{мин}}$ и $P_{\text{макс}}$ ), м <sup>2</sup>	—
7.	Кадастровый или иной государственный учетный номер (инвентарный) здания, сооружения, объекта незавершенного строительства, расположенного на земельном участке	—
8.	Вид (виды) разрешенного использования	для индивидуального жилищного строительства
8.1.	Дополнительные сведения об использовании земельного участка	—
9.	Сведения о земельных участках (землях общего пользования, территории общего пользования), посредством которых обеспечивается доступ	—
10.	Иные сведения	—

## 4. Пояснения к сведениям об уточняемом земельном участке с кадастровым номером 05:47:000047:204 :

1. —

## 1. Сведения о характерных точках границ уточняемого земельного участка с кадастровым номером 05:47:000047:205

Система координат МСК-05

Зона № 1

Обозначение характерных точек границ	Координаты, м				Метод определения координат	Формулы, примененные для расчета средней квадратической погрешности определения координат характерных точек границ (M <sub>t</sub> ), с подставленными в такие формулы значениями и итоговые (вычисленные) значения M <sub>t</sub> , м	Описание закрепления точки
	содержатся в Едином государственном реестре недвижимости		определены в результате выполнения комплексных кадастровых работ				
	X	Y	X	Y			
1	2	3	4	5	6	7	8

## КАРТА-ПЛАН ТЕРРИТОРИИ

Сведения об уточняемых земельных участках, необходимые для исправления реестровых ошибок  
в сведениях о местоположении их границ

259	121191,01	408548,66	121191,01	408548,66	—	—	—
252	121203,93	408556,30	121203,93	408556,30	—	—	—
256	121189,99	408582,88	—	—	—	—	—
258	121177,06	408575,24	—	—	—	—	—
260	—	—	121190,07	408582,93	—	—	—
н166У	—	—	121176,92	408576,56	—	—	—
259	121191,01	408548,66	121191,01	408548,66	—	—	—

## 2. Сведения о частях границ уточняемого земельного участка с кадастровым номером 05:47:000047:205

Обозначение части границ		Горизонтальное проложение (S), м	Описание прохождения части границ	Сведения о согласовании местоположения границ(согласовано/спорное)
от т.	до т.			
1	2	3	4	5
259	252	15,01	—	—
252	260	30,02	—	согласовано
260	н166У	14,61	—	согласовано
н166У	259	31,26	—	согласовано

## 3. Характеристики уточняемого земельного участка с кадастровым номером 05:47:000047:205

№ п/п	Наименование характеристик земельного участка	Значение характеристики
1	2	3
1.	Адрес земельного участка	—
1.1.	Сведения о местоположении земельного участка (при отсутствии адреса) в структурированном в соответствии с федеральной информационной адресной системой виде	Дагестан респ, г. Дагестанские Огни, ул. Виноградная, 3
1.2.	Дополнительные сведения о местоположении земельного участка	—
2.	Площадь земельного участка $\pm$ величина погрешности определения(вычисления) площади ( $P \pm \Delta P$ ), м <sup>2</sup>	453 $\pm$ —
3.	Формула, примененная для вычисления предельной погрешности определения площади земельного участка, с подставленными значениями и итоговые (вычисленные) значения ( $\Delta P$ ), м <sup>2</sup>	—
4.	Площадь земельного участка согласно сведениям Единого государственного реестра недвижимости ( $P_{\text{кад}}$ ), м <sup>2</sup>	450
5.	Оценка расхождения $P$ и $P_{\text{кад}}$ ( $P - P_{\text{кад}}$ ), м <sup>2</sup>	3
6.	Предельный минимальный и максимальный размеры земельного участка	—

## КАРТА-ПЛАН ТЕРРИТОРИИ

Сведения об уточняемых земельных участках, необходимые для исправления реестровых ошибок  
в сведениях о местоположении их границ

1	2	3
	(Рмин и Рмакс), м <sup>2</sup>	
7.	Кадастровый или иной государственный учетный номер (инвентарный) здания, сооружения, объекта незавершенного строительства, расположенного на земельном участке	—
8.	Вид (виды) разрешенного использования	для индивидуальных жилых домов
8.1.	Дополнительные сведения об использовании земельного участка	—
9.	Сведения о земельных участках (землях общего пользования, территории общего пользования), посредством которых обеспечивается доступ	—
10.	Иные сведения	—

## 4. Пояснения к сведениям об уточняемом земельном участке с кадастровым номером 05:47:000047:205 :

1.	—
----	---

## 1. Сведения о характерных точках границ уточняемого земельного участка с кадастровым номером 05:47:000047:206

Система координат МСК-05					Зона № 1		
Обозначение характерных точек границ	Координаты, м				Метод определения координат	Формулы, примененные для расчета средней квадратической погрешности определения координат характерных точек границ (М <sub>т</sub> ), с подставленными в такие формулы значениями и итоговые (вычисленные) значения М <sub>т</sub> , м	Описание закрепления точки
	содержатся в Едином государственном реестре недвижимости		определены в результате выполнения комплексных кадастровых работ				
	X	Y	X	Y			
1	2	3	4	5	6	7	8
253	121216,86	408563,94	121216,86	408563,94	—	—	—
254	121202,93	408590,53	—	—	—	—	—
255	121190,01	408582,88	—	—	—	—	—
257	—	—	121203,23	408590,71	—	—	—
256	—	—	121189,99	408582,88	—	—	—
252	121203,93	408556,30	121203,93	408556,30	—	—	—
253	121216,86	408563,94	121216,86	408563,94	—	—	—

## КАРТА-ПЛАН ТЕРРИТОРИИ

Сведения об уточняемых земельных участках, необходимые для исправления реестровых ошибок  
в сведениях о местоположении их границ

## 2. Сведения о частях границ уточняемого земельного участка с кадастровым номером 05:47:000047:206

Обозначение части границ		Горизонтальное проложение (S), м	Описание прохождения части границ	Сведения о согласовании местоположения границ(согласовано/спорное)
от т.	до т.			
1	2	3	4	5
253	257	30,04	—	согласовано
257	256	15,38	—	согласовано
256	252	30,01	—	согласовано
252	253	15,02	—	—

## 3. Характеристики уточняемого земельного участка с кадастровым номером 05:47:000047:206

№ п/п	Наименование характеристик земельного участка	Значение характеристики
1	2	3
1.	Адрес земельного участка	—
1.1.	Сведения о местоположении земельного участка (при отсутствии адреса) в структурированном в соответствии с федеральной информационной адресной системой виде	Дагестан респ, г. Дагестанские Огни, ул. Виноградная 1
1.2.	Дополнительные сведения о местоположении земельного участка	—
2.	Площадь земельного участка $\pm$ величина погрешности определения(вычисления) площади ( $P \pm \Delta P$ ), м <sup>2</sup>	456 $\pm$ —
3.	Формула, примененная для вычисления предельной погрешности определения площади земельного участка, с подставленными значениями и итоговые (вычисленные) значения ( $\Delta P$ ), м <sup>2</sup>	—
4.	Площадь земельного участка согласно сведениям Единого государственного реестра недвижимости ( $P_{\text{кад}}$ ), м <sup>2</sup>	450
5.	Оценка расхождения $P$ и $P_{\text{кад}}$ ( $P - P_{\text{кад}}$ ), м <sup>2</sup>	6
6.	Предельный минимальный и максимальный размеры земельного участка ( $P_{\text{мин}}$ и $P_{\text{макс}}$ ), м <sup>2</sup>	—
7.	Кадастровый или иной государственный учетный номер (инвентарный) здания, сооружения, объекта незавершенного строительства, расположенного на земельном участке	—
8.	Вид (виды) разрешенного использования	для строительства индивидуальных жилых домов
8.1.	Дополнительные сведения об использовании земельного участка	—
9.	Сведения о земельных участках (землях общего пользования, территории	—



## КАРТА-ПЛАН ТЕРРИТОРИИ

Сведения об уточняемых земельных участках, необходимые для исправления реестровых ошибок  
в сведениях о местоположении их границ

1	2	3
	общего пользования), посредством которых обеспечивается доступ	
10.	Иные сведения	—

## 4. Пояснения к сведениям об уточняемом земельном участке с кадастровым номером 05:47:000047:206 :

1.	—
----	---

## 1. Сведения о характерных точках границ уточняемого земельного участка с кадастровым номером 05:47:000047:207

Система координат МСК-05

Зона № 1

Обозначение характерных точек границ	Координаты, м				Метод определения координат	Формулы, примененные для расчета средней квадратической погрешности определения координат характерных точек границ (М <sub>т</sub> ), с подставленными в такие формулы значениями и итоговые (вычисленные) значения М <sub>т</sub> , м	Описание закрепления точки
	содержатся в Едином государственном реестре недвижимости		определены в результате выполнения комплексных кадастровых работ				
	X	Y	X	Y			
1	2	3	4	5	6	7	8
н180У	—	—	121142,44	408603,39	—	—	—
н179У	—	—	121128,09	408629,90	—	—	—
н181У	—	—	121118,26	408623,82	—	—	—
н182У	—	—	121132,48	408597,05	—	—	—
н180У	—	—	121142,44	408603,39	—	—	—
310	121144,43	408604,61	—	—	—	—	—
311	121130,52	408631,20	—	—	—	—	—
312	121117,56	408623,63	—	—	—	—	—
313	121131,46	408597,03	—	—	—	—	—

## 2. Сведения о частях границ уточняемого земельного участка с кадастровым номером 05:47:000047:207

Обозначение части границ		Горизонтальное проложение (S), м	Описание прохождения части границ	Сведения о согласовании местоположения границ(согласовано/спорное)
от т.	до т.			
1	2	3	4	5
н180У	н179У	30,14	—	согласовано
н179У	н181У	11,56	—	согласовано
н181У	н182У	30,31	—	согласовано

## КАРТА-ПЛАН ТЕРРИТОРИИ

Сведения об уточняемых земельных участках, необходимые для исправления реестровых ошибок  
в сведениях о местоположении их границ

n182У

n180У

11,81

—

согласовано

## 3. Характеристики уточняемого земельного участка с кадастровым номером 05:47:000047:207

№ п/п	Наименование характеристик земельного участка	Значение характеристики
1	2	3
1.	Адрес земельного участка	—
1.1.	Сведения о местоположении земельного участка (при отсутствии адреса) в структурированном в соответствии с федеральной информационной адресной системой виде	Дагестан респ, г. Дагестанские Огни, ул. Зеленая, 7
1.2.	Дополнительные сведения о местоположении земельного участка	—
2.	Площадь земельного участка $\pm$ величина погрешности определения(вычисления) площади ( $P \pm \Delta P$ ), м <sup>2</sup>	352 $\pm$ —
3.	Формула, примененная для вычисления предельной погрешности определения площади земельного участка, с подставленными значениями и итоговые (вычисленные) значения ( $\Delta P$ ), м <sup>2</sup>	—
4.	Площадь земельного участка согласно сведениям Единого государственного реестра недвижимости ( $P_{\text{кад}}$ ), м <sup>2</sup>	450
5.	Оценка расхождения $P$ и $P_{\text{кад}}$ ( $P - P_{\text{кад}}$ ), м <sup>2</sup>	-98
6.	Предельный минимальный и максимальный размеры земельного участка ( $P_{\text{мин}}$ и $P_{\text{макс}}$ ), м <sup>2</sup>	—
7.	Кадастровый или иной государственный учетный номер (инвентарный) здания, сооружения, объекта незавершенного строительства, расположенного на земельном участке	—
8.	Вид (виды) разрешенного использования	под застройку жилую индивидуальную
8.1.	Дополнительные сведения об использовании земельного участка	—
9.	Сведения о земельных участках (землях общего пользования, территории общего пользования), посредством которых обеспечивается доступ	—
10.	Иные сведения	—

## 4. Пояснения к сведениям об уточняемом земельном участке с кадастровым номером 05:47:000047:207 :

1. —

## 1. Сведения о характерных точках границ уточняемого земельного участка с кадастровым номером 05:47:000047:208

Система координат МСК-05

Зона № 1

## КАРТА-ПЛАН ТЕРРИТОРИИ

Сведения об уточняемых земельных участках, необходимые для исправления реестровых ошибок  
в сведениях о местоположении их границ

Обозначение характерных точек границ	Координаты, м				Метод определения координат	Формулы, примененные для расчета средней квадратической погрешности определения координат характерных точек границ (M <sub>t</sub> ), с подставленными в такие формулы значениями и итоговые (вычисленные) значения M <sub>t</sub> , м	Описание закрепления точки
	содержатся в Едином государственном реестре недвижимости		определены в результате выполнения комплексных кадастровых работ				
	X	Y	X	Y			
1	2	3	4	5	6	7	8
н213У	—	—	121032,53	408655,93	—	—	—
н224У	—	—	121017,18	408683,00	—	—	—
384	—	—	121004,25	408675,30	—	—	—
н217У	—	—	121020,11	408648,78	—	—	—
н214У	—	—	121027,86	408653,11	—	—	—
н213У	—	—	121032,53	408655,93	—	—	—
359	121033,95	408657,89	—	—	—	—	—
381	121019,52	408684,25	—	—	—	—	—
382	121006,61	408676,64	—	—	—	—	—
383	121020,96	408650,31	—	—	—	—	—

## 2. Сведения о частях границ уточняемого земельного участка с кадастровым номером 05:47:000047:208

Обозначение части границ		Горизонтальное проложение (S), м	Описание прохождения части границ	Сведения о согласовании местоположения границ(согласовано/спорное)
от т.	до т.			
1	2	3	4	5
н213У	н224У	31,12	—	согласовано
н224У	384	15,05	—	согласовано
384	н217У	30,90	—	согласовано
н217У	н214У	8,88	—	согласовано
н214У	н213У	5,46	—	согласовано

## 3. Характеристики уточняемого земельного участка с кадастровым номером 05:47:000047:208

№ п/п	Наименование характеристик земельного участка	Значение характеристики
1	2	3
1.	Адрес земельного участка	—

## КАРТА-ПЛАН ТЕРРИТОРИИ

Сведения об уточняемых земельных участках, необходимые для исправления реестровых ошибок  
в сведениях о местоположении их границ

1	2	3
1.1.	Сведения о местоположении земельного участка (при отсутствии адреса) в структурированном в соответствии с федеральной информационной адресной системой виде	Дагестан респ, г Дагестанские Огни, ул Березовая, №18
1.2.	Дополнительные сведения о местоположении земельного участка	—
2.	Площадь земельного участка $\pm$ величина погрешности определения(вычисления) площади ( $P \pm \Delta P$ ), м <sup>2</sup>	456 $\pm$ —
3.	Формула, примененная для вычисления предельной погрешности определения площади земельного участка, с подставленными значениями и итоговые (вычисленные) значения ( $\Delta P$ ), м <sup>2</sup>	—
4.	Площадь земельного участка согласно сведениям Единого государственного реестра недвижимости ( $P_{\text{кад}}$ ), м <sup>2</sup>	450
5.	Оценка расхождения $P$ и $P_{\text{кад}}$ ( $P - P_{\text{кад}}$ ), м <sup>2</sup>	6
6.	Предельный минимальный и максимальный размеры земельного участка ( $P_{\text{мин}}$ и $P_{\text{макс}}$ ), м <sup>2</sup>	—
7.	Кадастровый или иной государственный учетный номер (инвентарный) здания, сооружения, объекта незавершенного строительства, расположенного на земельном участке	—
8.	Вид (виды) разрешенного использования	Для индивидуального жилищного строительства
8.1.	Дополнительные сведения об использовании земельного участка	—
9.	Сведения о земельных участках (землях общего пользования, территории общего пользования), посредством которых обеспечивается доступ	—
10.	Иные сведения	—

## 4. Пояснения к сведениям об уточняемом земельном участке с кадастровым номером 05:47:000047:208 :

1.	—
----	---

## 1. Сведения о характерных точках границ уточняемого земельного участка с кадастровым номером 05:47:000047:209

Система координат МСК-05

Зона № 1

## КАРТА-ПЛАН ТЕРРИТОРИИ

Сведения об уточняемых земельных участках, необходимые для исправления реестровых ошибок  
в сведениях о местоположении их границ

Обозначение характерных точек границ	Координаты, м				Метод определения координат	Формулы, примененные для расчета средней квадратической погрешности определения координат характерных точек границ (М <sub>т</sub> ), с подставленными в такие формулы значениями и итоговые (вычисленные) значения М <sub>т</sub> , м	Описание закрепления точки
	содержатся в Едином государственном реестре недвижимости		определены в результате выполнения комплексных кадастровых работ				
	X	Y	X	Y			
1	2	3	4	5	6	7	8
305	—	—	121157,51	408612,51	—	—	—
304	—	—	121143,78	408638,92	—	—	—
н178У	—	—	121131,14	408631,65	—	—	—
н179У	—	—	121128,09	408629,90	—	—	—
н180У	—	—	121142,44	408603,39	—	—	—
305	—	—	121157,51	408612,51	—	—	—
306	121157,61	408612,27	—	—	—	—	—
307	121143,71	408638,86	—	—	—	—	—
308	121130,75	408631,29	—	—	—	—	—
309	121144,65	408604,69	—	—	—	—	—

## 2. Сведения о частях границ уточняемого земельного участка с кадастровым номером 05:47:000047:209

Обозначение части границ		Горизонтальное проложение (S), м	Описание прохождения части границ	Сведения о согласовании местоположения границ(согласовано/спорное)
от т.	до т.			
1	2	3	4	5
305	304	29,77	—	согласовано
304	н178У	14,58	—	согласовано
н178У	н179У	3,52	—	согласовано
н179У	н180У	30,14	—	согласовано
н180У	305	17,61	—	согласовано

## 3. Характеристики уточняемого земельного участка с кадастровым номером 05:47:000047:209

№ п/п	Наименование характеристик земельного участка	Значение характеристики
1	2	3
1.	Адрес земельного участка	—

## КАРТА-ПЛАН ТЕРРИТОРИИ

Сведения об уточняемых земельных участках, необходимые для исправления реестровых ошибок  
в сведениях о местоположении их границ

1	2	3
1.1.	Сведения о местоположении земельного участка (при отсутствии адреса) в структурированном в соответствии с федеральной информационной адресной системой виде	Дагестан респ, г Дагестанские Огни, ул Зеленная, 5
1.2.	Дополнительные сведения о местоположении земельного участка	—
2.	Площадь земельного участка $\pm$ величина погрешности определения(вычисления) площади ( $P \pm \Delta P$ ), м <sup>2</sup>	534 $\pm$ —
3.	Формула, примененная для вычисления предельной погрешности определения площади земельного участка, с подставленными значениями и итоговые (вычисленные) значения ( $\Delta P$ ), м <sup>2</sup>	—
4.	Площадь земельного участка согласно сведениям Единого государственного реестра недвижимости ( $P_{\text{кад}}$ ), м <sup>2</sup>	450
5.	Оценка расхождения $P$ и $P_{\text{кад}}$ ( $P - P_{\text{кад}}$ ), м <sup>2</sup>	84
6.	Предельный минимальный и максимальный размеры земельного участка ( $P_{\text{мин}}$ и $P_{\text{макс}}$ ), м <sup>2</sup>	—
7.	Кадастровый или иной государственный учетный номер (инвентарный) здания, сооружения, объекта незавершенного строительства, расположенного на земельном участке	—
8.	Вид (виды) разрешенного использования	под застройку жилую индивидуальную
8.1.	Дополнительные сведения об использовании земельного участка	—
9.	Сведения о земельных участках (землях общего пользования, территории общего пользования), посредством которых обеспечивается доступ	—
10.	Иные сведения	—

## 4. Пояснения к сведениям об уточняемом земельном участке с кадастровым номером 05:47:000047:209 :

1.	—
----	---

## 1. Сведения о характерных точках границ уточняемого земельного участка с кадастровым номером 05:47:000047:210

Система координат МСК-05

Зона № 1

## КАРТА-ПЛАН ТЕРРИТОРИИ

Сведения об уточняемых земельных участках, необходимые для исправления реестровых ошибок  
в сведениях о местоположении их границ

Обозначение характерных точек границ	Координаты, м				Метод определения координат	Формулы, примененные для расчета средней квадратической погрешности определения координат характерных точек границ (M <sub>Г</sub> ), с подставленными в такие формулы значениями и итоговые (вычисленные) значения M <sub>Г</sub> , м	Описание закрепления точки
	содержатся в Едином государственном реестре недвижимости		определены в результате выполнения комплексных кадастровых работ				
	X	Y	X	Y			
1	2	3	4	5	6	7	8
н86У	—	—	121259,82	408255,01	—	—	—
н85У	—	—	121245,55	408282,02	—	—	—
н87У	—	—	121232,44	408274,29	—	—	—
н88У	—	—	121246,47	408247,47	—	—	—
н86У	—	—	121259,82	408255,01	—	—	—
112	121260,72	408255,89	—	—	—	—	—
113	121245,26	408281,59	—	—	—	—	—
114	121232,24	408274,11	—	—	—	—	—
115	121247,70	408248,42	—	—	—	—	—

## 2. Сведения о частях границ уточняемого земельного участка с кадастровым номером 05:47:000047:210

Обозначение части границ		Горизонтальное проложение (S), м	Описание прохождения части границ	Сведения о согласовании местоположения границ(согласовано/спорное)
от т.	до т.			
1	2	3	4	5
н86У	н85У	30,55	—	согласовано
н85У	н87У	15,22	—	согласовано
н87У	н88У	30,27	—	согласовано
н88У	н86У	15,33	—	согласовано

## 3. Характеристики уточняемого земельного участка с кадастровым номером 05:47:000047:210

№ п/п	Наименование характеристик земельного участка	Значение характеристики
1	2	3
1.	Адрес земельного участка	—
1.1.	Сведения о местоположении земельного участка (при отсутствии адреса) в структурированном в соответствии с федеральной информационной	Дагестан респ, г. Дагестанские Огни, ул. Цветочная, 17

## КАРТА-ПЛАН ТЕРРИТОРИИ

Сведения об уточняемых земельных участках, необходимые для исправления реестровых ошибок  
в сведениях о местоположении их границ

1	2	3
	адресной системой виде	
1.2.	Дополнительные сведения о местоположении земельного участка	—
2.	Площадь земельного участка $\pm$ величина погрешности определения(вычисления) площади ( $P \pm \Delta P$ ), м <sup>2</sup>	464 $\pm$ —
3.	Формула, примененная для вычисления предельной погрешности определения площади земельного участка, с подставленными значениями и итоговые (вычисленные) значения ( $\Delta P$ ), м <sup>2</sup>	—
4.	Площадь земельного участка согласно сведениям Единого государственного реестра недвижимости ( $P_{\text{кад}}$ ), м <sup>2</sup>	450
5.	Оценка расхождения $P$ и $P_{\text{кад}}$ ( $P - P_{\text{кад}}$ ), м <sup>2</sup>	14
6.	Предельный минимальный и максимальный размеры земельного участка ( $P_{\text{мин}}$ и $P_{\text{макс}}$ ), м <sup>2</sup>	—
7.	Кадастровый или иной государственный учетный номер (инвентарный) здания, сооружения, объекта незавершенного строительства, расположенного на земельном участке	—
8.	Вид (виды) разрешенного использования	для строительства индивидуального жилого дома
8.1.	Дополнительные сведения об использовании земельного участка	—
9.	Сведения о земельных участках (землях общего пользования, территории общего пользования), посредством которых обеспечивается доступ	—
10.	Иные сведения	—

## 4. Пояснения к сведениям об уточняемом земельном участке с кадастровым номером 05:47:000047:210 :

1.	—
----	---

## 1. Сведения о характерных точках границ уточняемого земельного участка с кадастровым номером 05:47:000047:213

## Система координат МСК-05

## Зона № 1

Обозначение характерных точек границ	Координаты, м				Метод определения координат	Формулы, примененные для расчета средней квадратической погрешности определения координат характерных точек границ (M <sub>t</sub> ), с подставленными в такие формулы значениями и итоговые (вычисленные) значения M <sub>t</sub> , м	Описание закрепления точки
	содержатся в Едином государственном реестре недвижимости		определены в результате выполнения комплексных кадастровых работ				
	X	Y	X	Y			



## КАРТА-ПЛАН ТЕРРИТОРИИ

Сведения об уточняемых земельных участках, необходимые для исправления реестровых ошибок  
в сведениях о местоположении их границ

1	2	3	4	5	6	7	8
н268У	—	—	121203,75	408641,88	—	—	—
н269У	—	—	121197,98	408652,28	—	—	—
н270У	—	—	121187,67	408646,50	—	—	—
н271У	—	—	121193,18	408636,20	—	—	—
н268У	—	—	121203,75	408641,88	—	—	—
484	121203,01	408644,36	—	—	—	—	—
486	121197,35	408654,95	—	—	—	—	—
487	121186,78	408649,25	—	—	—	—	—
485	121192,44	408638,67	—	—	—	—	—

## 2. Сведения о частях границ уточняемого земельного участка с кадастровым номером 05:47:000047:213

Обозначение части границ		Горизонтальное проложение (S), м	Описание прохождения части границ	Сведения о согласовании местоположения границ(согласовано/спорное)
от т.	до т.			
1	2	3	4	5
н268У	н269У	11,89	—	согласовано
н269У	н270У	11,82	—	согласовано
н270У	н271У	11,68	—	согласовано
н271У	н268У	12,00	—	согласовано

## 3. Характеристики уточняемого земельного участка с кадастровым номером 05:47:000047:213

№ п/п	Наименование характеристик земельного участка	Значение характеристики
1	2	3
1.	Адрес земельного участка	Дагестан респ, г. Дагестанские Огни, пр. Дагестанский, №196
1.1.	Сведения о местоположении земельного участка (при отсутствии адреса) в структурированном в соответствии с федеральной информационной адресной системой виде	—
1.2.	Дополнительные сведения о местоположении земельного участка	—
2.	Площадь земельного участка ± величина погрешности определения(вычисления) площади ( $P \pm \Delta P$ ), м <sup>2</sup>	140±—
3.	Формула, примененная для вычисления предельной погрешности определения площади земельного участка, с подставленными значениями и итоговые (вычисленные) значения ( $\Delta P$ ), м <sup>2</sup>	—
4.	Площадь земельного участка согласно сведениям Единого	144

## КАРТА-ПЛАН ТЕРРИТОРИИ

Сведения об уточняемых земельных участках, необходимые для исправления реестровых ошибок  
в сведениях о местоположении их границ

1	2	3
	государственного реестра недвижимости (Ркад), м <sup>2</sup>	
5.	Оценка расхождения Р и Ркад (Р – Ркад), м <sup>2</sup>	-4
6.	Предельный минимальный и максимальный размеры земельного участка (Рмин и Рмакс), м <sup>2</sup>	—
7.	Кадастровый или иной государственный учетный номер (инвентарный) здания, сооружения, объекта незавершенного строительства, расположенного на земельном участке	—
8.	Вид (виды) разрешенного использования	для строительства магазинов и других объектов дорожного сервиса
8.1.	Дополнительные сведения об использовании земельного участка	—
9.	Сведения о земельных участках (землях общего пользования, территории общего пользования), посредством которых обеспечивается доступ	—
10.	Иные сведения	—

## 4. Пояснения к сведениям об уточняемом земельном участке с кадастровым номером 05:47:000047:213 :

1.	—
----	---

## 1. Сведения о характерных точках границ уточняемого земельного участка с кадастровым номером 05:47:000047:214

## Система координат МСК-05

Зона № 1

Обозначение характерных точек границ	Координаты, м				Метод определения координат	Формулы, примененные для расчета средней квадратической погрешности определения координат характерных точек границ (M <sub>i</sub> ), с подставленными в такие формулы значениями и итоговые (вычисленные) значения M <sub>i</sub> , м	Описание закрепления точки
	содержатся в Едином государственном реестре недвижимости		определены в результате выполнения комплексных кадастровых работ				
	X	Y	X	Y			
1	2	3	4	5	6	7	8
н50У	—	—	121258,78	408203,47	—	—	—
н49У	—	—	121263,90	408206,44	—	—	—
н68У	—	—	121249,16	408232,37	—	—	—
н69У	—	—	121235,19	408223,87	—	—	—
н52У	—	—	121249,94	408198,38	—	—	—
н50У	—	—	121258,78	408203,47	—	—	—

## КАРТА-ПЛАН ТЕРРИТОРИИ

Сведения об уточняемых земельных участках, необходимые для исправления реестровых ошибок  
в сведениях о местоположении их границ

85	121266,21	408207,06	—	—	—	—	—
86	121251,02	408233,09	—	—	—	—	—
87	121238,30	408225,22	—	—	—	—	—
88	121253,37	408199,31	—	—	—	—	—

## 2. Сведения о частях границ уточняемого земельного участка с кадастровым номером 05:47:000047:214

Обозначение части границ		Горизонтальное проложение (S), м	Описание прохождения части границ	Сведения о согласовании местоположения границ(согласовано/спорное)
от т.	до т.			
1	2	3	4	5
н50У	н49У	5,92	—	согласовано
н49У	н68У	29,83	—	согласовано
н68У	н69У	16,35	—	согласовано
н69У	н52У	29,45	—	согласовано
н52У	н50У	10,20	—	согласовано

## 3. Характеристики уточняемого земельного участка с кадастровым номером 05:47:000047:214

№ п/п	Наименование характеристик земельного участка	Значение характеристики
1	2	3
1.	Адрес земельного участка	—
1.1.	Сведения о местоположении земельного участка (при отсутствии адреса) в структурированном в соответствии с федеральной информационной адресной системой виде	Дагестан респ, г Дагестанские Огни, ул Цветочная, 14
1.2.	Дополнительные сведения о местоположении земельного участка	—
2.	Площадь земельного участка ± величина погрешности определения(вычисления) площади ( $P \pm \Delta P$ ), м <sup>2</sup>	481±—
3.	Формула, примененная для вычисления предельной погрешности определения площади земельного участка, с подставленными значениями и итоговые (вычисленные) значения ( $\Delta P$ ), м <sup>2</sup>	—
4.	Площадь земельного участка согласно сведениям Единого государственного реестра недвижимости ( $P_{\text{кад}}$ ), м <sup>2</sup>	450
5.	Оценка расхождения $P$ и $P_{\text{кад}}$ ( $P - P_{\text{кад}}$ ), м <sup>2</sup>	31
6.	Предельный минимальный и максимальный размеры земельного участка ( $P_{\text{мин}}$ и $P_{\text{макс}}$ ), м <sup>2</sup>	—
7.	Кадастровый или иной государственный учетный номер (инвентарный)	—

## КАРТА-ПЛАН ТЕРРИТОРИИ

Сведения об уточняемых земельных участках, необходимые для исправления реестровых ошибок  
в сведениях о местоположении их границ

1	2	3
	здания, сооружения, объекта незавершенного строительства, расположенного на земельном участке	
8.	Вид (виды) разрешенного использования	Под строительство индивидуального жилого дома
8.1.	Дополнительные сведения об использовании земельного участка	—
9.	Сведения о земельных участках (землях общего пользования, территории общего пользования), посредством которых обеспечивается доступ	—
10.	Иные сведения	—

## 4. Пояснения к сведениям об уточняемом земельном участке с кадастровым номером 05:47:000047:214 :

1.	—
----	---

## 1. Сведения о характерных точках границ уточняемого земельного участка с кадастровым номером 05:47:000047:216

Система координат МСК-05

Зона № 1

Обозначение характерных точек границ	Координаты, м				Метод определения координат	Формулы, примененные для расчета средней квадратической погрешности определения координат характерных точек границ (М <sub>т</sub> ), с подставленными в такие формулы значениями и итоговые (вычисленные) значения М <sub>т</sub> , м	Описание закрепления точки
	содержатся в Едином государственном реестре недвижимости		определены в результате выполнения комплексных кадастровых работ				
	X	Y	X	Y			
1	2	3	4	5	6	7	8
н22У	—	—	121271,65	408127,11	—	—	—
н21У	—	—	121275,23	408129,07	—	—	—
н33У	—	—	121259,28	408157,52	—	—	—
н34У	—	—	121245,31	408151,95	—	—	—
н35У	—	—	121261,70	408122,47	—	—	—
н22У	—	—	121271,65	408127,11	—	—	—
24	121274,69	408128,73	—	—	—	—	—
43	121259,76	408154,79	—	—	—	—	—
44	121246,71	408147,40	—	—	—	—	—
45	121261,73	408121,31	—	—	—	—	—
46	121267,56	408124,66	—	—	—	—	—

## КАРТА-ПЛАН ТЕРРИТОРИИ

Сведения об уточняемых земельных участках, необходимые для исправления реестровых ошибок  
в сведениях о местоположении их границ

## 2. Сведения о частях границ уточняемого земельного участка с кадастровым номером 05:47:000047:216

Обозначение части границ		Горизонтальное проложение (S), м	Описание прохождения части границ	Сведения о согласовании местоположения границ(согласовано/спорное)
от т.	до т.			
1	2	3	4	5
н22У	н21У	4,08	—	согласовано
н21У	н33У	32,62	—	согласовано
н33У	н34У	15,04	—	согласовано
н34У	н35У	33,73	—	согласовано
н35У	н22У	10,98	—	согласовано

## 3. Характеристики уточняемого земельного участка с кадастровым номером 05:47:000047:216

№ п/п	Наименование характеристик земельного участка	Значение характеристики
1	2	3
1.	Адрес земельного участка	—
1.1.	Сведения о местоположении земельного участка (при отсутствии адреса) в структурированном в соответствии с федеральной информационной адресной системой виде	Дагестан респ, г Дагестанские Огни, ул Сиреневая, 14
1.2.	Дополнительные сведения о местоположении земельного участка	—
2.	Площадь земельного участка $\pm$ величина погрешности определения(вычисления) площади ( $P \pm \Delta P$ ), м <sup>2</sup>	498 $\pm$ —
3.	Формула, примененная для вычисления предельной погрешности определения площади земельного участка, с подставленными значениями и итоговые (вычисленные) значения ( $\Delta P$ ), м <sup>2</sup>	—
4.	Площадь земельного участка согласно сведениям Единого государственного реестра недвижимости ( $P_{\text{кад}}$ ), м <sup>2</sup>	450
5.	Оценка расхождения $P$ и $P_{\text{кад}}$ ( $P - P_{\text{кад}}$ ), м <sup>2</sup>	48
6.	Предельный минимальный и максимальный размеры земельного участка ( $P_{\text{мин}}$ и $P_{\text{макс}}$ ), м <sup>2</sup>	—
7.	Кадастровый или иной государственный учетный номер (инвентарный) здания, сооружения, объекта незавершенного строительства, расположенного на земельном участке	—
8.	Вид (виды) разрешенного использования	Под индивидуальное жилищное строительство
8.1.	Дополнительные сведения об использовании земельного участка	—

## КАРТА-ПЛАН ТЕРРИТОРИИ

Сведения об уточняемых земельных участках, необходимые для исправления реестровых ошибок  
в сведениях о местоположении их границ

1	2	3
9.	Сведения о земельных участках (землях общего пользования, территории общего пользования), посредством которых обеспечивается доступ	—
10.	Иные сведения	—

## 4. Пояснения к сведениям об уточняемом земельном участке с кадастровым номером 05:47:000047:216 :

1.	—
----	---

## 1. Сведения о характерных точках границ уточняемого земельного участка с кадастровым номером 05:47:000047:219

## Система координат МСК-05

Зона № 1

Обозначение характерных точек границ	Координаты, м				Метод определения координат	Формулы, примененные для расчета средней квадратической погрешности определения координат характерных точек границ (M <sub>t</sub> ), с подставленными в такие формулы значениями и итоговые (вычисленные) значения M <sub>t</sub> , м	Описание закрепления точки
	содержатся в Едином государственном реестре недвижимости		определены в результате выполнения комплексных кадастровых работ				
	X	Y	X	Y			
1	2	3	4	5	6	7	8
н26У	—	—	121338,04	408165,61	—	—	—
н29У	—	—	121322,69	408193,01	—	—	—
н283У	—	—	121310,46	408185,98	—	—	—
н27У	—	—	121325,47	408158,50	—	—	—
н26У	—	—	121338,04	408165,61	—	—	—
27	121340,17	408166,06	—	—	—	—	—
33	121325,25	408192,12	—	—	—	—	—
524	121312,19	408184,73	—	—	—	—	—
28	121327,12	408158,71	—	—	—	—	—

## 2. Сведения о частях границ уточняемого земельного участка с кадастровым номером 05:47:000047:219

Обозначение части границ		Горизонтальное приложение (S), м	Описание прохождения части границ	Сведения о согласовании местоположения границ(согласовано/спорное)
от т.	до т.			
1	2	3	4	5
н26У	н29У	31,41	—	согласовано
н29У	н283У	14,11	—	согласовано

## КАРТА-ПЛАН ТЕРРИТОРИИ

Сведения об уточняемых земельных участках, необходимые для исправления реестровых ошибок  
в сведениях о местоположении их границ

н283У	н27У	31,31	—	согласовано
н27У	н26У	14,44	—	согласовано

## 3. Характеристики уточняемого земельного участка с кадастровым номером 05:47:000047:219

№ п/п	Наименование характеристик земельного участка	Значение характеристики
1	2	3
1.	Адрес земельного участка	Республика Дагестан, г Дагестанские Огни, ул. Сиреневая, №4
1.1.	Сведения о местоположении земельного участка (при отсутствии адреса) в структурированном в соответствии с федеральной информационной адресной системой виде	—
1.2.	Дополнительные сведения о местоположении земельного участка	—
2.	Площадь земельного участка $\pm$ величина погрешности определения (вычисления) площади ( $P \pm \Delta P$ ), м <sup>2</sup>	448 $\pm$ —
3.	Формула, примененная для вычисления предельной погрешности определения площади земельного участка, с подставленными значениями и итоговые (вычисленные) значения ( $\Delta P$ ), м <sup>2</sup>	—
4.	Площадь земельного участка согласно сведениям Единого государственного реестра недвижимости (Ркад), м <sup>2</sup>	450
5.	Оценка расхождения Р и Ркад ( $P - P_{кад}$ ), м <sup>2</sup>	-2
6.	Предельный минимальный и максимальный размеры земельного участка (Рмин и Рмакс), м <sup>2</sup>	—
7.	Кадастровый или иной государственный учетный номер (инвентарный) здания, сооружения, объекта незавершенного строительства, расположенного на земельном участке	—
8.	Вид (виды) разрешенного использования	для строительства индивидуального жилого дома
8.1.	Дополнительные сведения об использовании земельного участка	—
9.	Сведения о земельных участках (землях общего пользования, территории общего пользования), посредством которых обеспечивается доступ	—
10.	Иные сведения	—

## 4. Пояснения к сведениям об уточняемом земельном участке с кадастровым номером 05:47:000047:219 :

1.	—
----	---

## 1. Сведения о характерных точках границ уточняемого земельного участка с кадастровым номером 05:47:000047:220

Система координат МСК-05

Зона № 1

## КАРТА-ПЛАН ТЕРРИТОРИИ

Сведения об уточняемых земельных участках, необходимые для исправления реестровых ошибок  
в сведениях о местоположении их границ

Обозначение характерных точек границ	Координаты, м				Метод определения координат	Формулы, примененные для расчета средней квадратической погрешности определения координат характерных точек границ (М <sub>т</sub> ), с подставленными в такие формулы значениями и итоговые (вычисленные) значения М <sub>т</sub> , м	Описание закрепления точки
	содержатся в Едином государственном реестре недвижимости		определены в результате выполнения комплексных кадастровых работ				
	X	Y	X	Y			
1	2	3	4	5	6	7	8
н111У	—	—	121226,69	408319,68	—	—	—
н112У	—	—	121212,46	408346,32	—	—	—
н113У	—	—	121199,32	408339,34	—	—	—
н114У	—	—	121213,11	408311,92	—	—	—
н111У	—	—	121226,69	408319,68	—	—	—
147	121213,20	408311,60	—	—	—	—	—
148	121226,38	408318,76	—	—	—	—	—
149	121212,53	408345,37	—	—	—	—	—
150	121199,34	408338,22	—	—	—	—	—

## 2. Сведения о частях границ уточняемого земельного участка с кадастровым номером 05:47:000047:220

Обозначение части границ		Горизонтальное проложение (S), м	Описание прохождения части границ	Сведения о согласовании местоположения границ(согласовано/спорное)
от т.	до т.			
1	2	3	4	5
н111У	н112У	30,20	—	согласовано
н112У	н113У	14,88	—	согласовано
н113У	н114У	30,69	—	согласовано
н114У	н111У	15,64	—	согласовано

## 3. Характеристики уточняемого земельного участка с кадастровым номером 05:47:000047:220

№ п/п	Наименование характеристик земельного участка	Значение характеристики
1	2	3
1.	Адрес земельного участка	—
1.1.	Сведения о местоположении земельного участка (при отсутствии адреса) в структурированном в соответствии с федеральной информационной	Республика Дагестан, г Дагестанские Огни, ул Эфендиева, №15



## КАРТА-ПЛАН ТЕРРИТОРИИ

Сведения об уточняемых земельных участках, необходимые для исправления реестровых ошибок  
в сведениях о местоположении их границ

1	2	3
	адресной системой виде	
1.2.	Дополнительные сведения о местоположении земельного участка	—
2.	Площадь земельного участка $\pm$ величина погрешности определения(вычисления) площади ( $P \pm \Delta P$ ), м <sup>2</sup>	464 $\pm$ —
3.	Формула, примененная для вычисления предельной погрешности определения площади земельного участка, с подставленными значениями и итоговые (вычисленные) значения ( $\Delta P$ ), м <sup>2</sup>	—
4.	Площадь земельного участка согласно сведениям Единого государственного реестра недвижимости ( $P_{\text{кад}}$ ), м <sup>2</sup>	450
5.	Оценка расхождения $P$ и $P_{\text{кад}}$ ( $P - P_{\text{кад}}$ ), м <sup>2</sup>	14
6.	Предельный минимальный и максимальный размеры земельного участка ( $P_{\text{мин}}$ и $P_{\text{макс}}$ ), м <sup>2</sup>	—
7.	Кадастровый или иной государственный учетный номер (инвентарный) здания, сооружения, объекта незавершенного строительства, расположенного на земельном участке	—
8.	Вид (виды) разрешенного использования	Для индивидуального жилищного строительства
8.1.	Дополнительные сведения об использовании земельного участка	—
9.	Сведения о земельных участках (землях общего пользования, территории общего пользования), посредством которых обеспечивается доступ	—
10.	Иные сведения	—

## 4. Пояснения к сведениям об уточняемом земельном участке с кадастровым номером 05:47:000047:220 :

1.	—
----	---

## 1. Сведения о характерных точках границ уточняемого земельного участка с кадастровым номером 05:47:000047:221

## Система координат МСК-05

## Зона № 1

Обозначение характерных точек границ	Координаты, м				Метод определения координат	Формулы, примененные для расчета средней квадратической погрешности определения координат характерных точек границ (M <sub>t</sub> ), с подставленными в такие формулы значениями и итоговые (вычисленные) значения M <sub>t</sub> , м	Описание закрепления точки
	содержатся в Едином государственном реестре недвижимости		определены в результате выполнения комплексных кадастровых работ				
	X	Y	X	Y			

## КАРТА-ПЛАН ТЕРРИТОРИИ

Сведения об уточняемых земельных участках, необходимые для исправления реестровых ошибок  
в сведениях о местоположении их границ

1	2	3	4	5	6	7	8
179	121269,90	408428,33	121269,90	408428,33	—	—	—
180	121255,99	408454,90	—	—	—	—	—
178	121243,62	408447,67	—	—	—	—	—
181	121243,03	408447,32	—	—	—	—	—
177	121257,00	408420,70	—	—	—	—	—
н123У	—	—	121257,50	408456,37	—	—	—
н124У	—	—	121243,65	408449,35	—	—	—
н125У	—	—	121256,53	408422,22	—	—	—
179	121269,90	408428,33	121269,90	408428,33	—	—	—

## 2. Сведения о частях границ уточняемого земельного участка с кадастровым номером 05:47:000047:221

Обозначение части границ		Горизонтальное проложение (S), м	Описание прохождения части границ	Сведения о согласовании местоположения границ(согласовано/спорное)
от т.	до т.			
1	2	3	4	5
179	н123У	30,66	—	согласовано
н123У	н124У	15,53	—	согласовано
н124У	н125У	30,03	—	согласовано
н125У	179	14,70	—	согласовано

## 3. Характеристики уточняемого земельного участка с кадастровым номером 05:47:000047:221

№ п/п	Наименование характеристик земельного участка	Значение характеристики
1	2	3
1.	Адрес земельного участка	—
1.1.	Сведения о местоположении земельного участка (при отсутствии адреса) в структурированном в соответствии с федеральной информационной адресной системой виде	Республика Дагестан, г Дагестанские Огни, ул Солнечная, №3
1.2.	Дополнительные сведения о местоположении земельного участка	—
2.	Площадь земельного участка ± величина погрешности определения(вычисления) площади ( $P \pm \Delta P$ ), м <sup>2</sup>	458±—
3.	Формула, примененная для вычисления предельной погрешности определения площади земельного участка, с подставленными значениями и итоговые (вычисленные) значения ( $\Delta P$ ), м <sup>2</sup>	—
4.	Площадь земельного участка согласно сведениям Единого	450

## КАРТА-ПЛАН ТЕРРИТОРИИ

Сведения об уточняемых земельных участках, необходимые для исправления реестровых ошибок  
в сведениях о местоположении их границ

1	2	3
	государственного реестра недвижимости (Ркад), м <sup>2</sup>	
5.	Оценка расхождения Р и Ркад (Р – Ркад), м <sup>2</sup>	8
6.	Предельный минимальный и максимальный размеры земельного участка (Рмин и Рмакс), м <sup>2</sup>	—
7.	Кадастровый или иной государственный учетный номер (инвентарный) здания, сооружения, объекта незавершенного строительства, расположенного на земельном участке	—
8.	Вид (виды) разрешенного использования	под строительство индивидуального жилого дома
8.1.	Дополнительные сведения об использовании земельного участка	—
9.	Сведения о земельных участках (землях общего пользования, территории общего пользования), посредством которых обеспечивается доступ	—
10.	Иные сведения	—

## 4. Пояснения к сведениям об уточняемом земельном участке с кадастровым номером 05:47:000047:221 :

1.	—
----	---

## 1. Сведения о характерных точках границ уточняемого земельного участка с кадастровым номером 05:47:000047:223

## Система координат МСК-05

Зона № 1

Обозначение характерных точек границ	Координаты, м				Метод определения координат	Формулы, примененные для расчета средней квадратической погрешности определения координат характерных точек границ (M <sub>i</sub> ), с подставленными в такие формулы значениями и итоговые (вычисленные) значения M <sub>i</sub> , м	Описание закрепления точки
	содержатся в Едином государственном реестре недвижимости		определены в результате выполнения комплексных кадастровых работ				
	X	Y	X	Y			
1	2	3	4	5	6	7	8
н80У	—	—	121298,10	408278,18	—	—	—
н79У	—	—	121284,29	408305,02	—	—	—
н81У	—	—	121271,36	408297,50	—	—	—
н82У	—	—	121285,27	408270,72	—	—	—
н80У	—	—	121298,10	408278,18	—	—	—
98	121299,35	408279,01	—	—	—	—	—

## КАРТА-ПЛАН ТЕРРИТОРИИ

Сведения об уточняемых земельных участках, необходимые для исправления реестровых ошибок  
в сведениях о местоположении их границ

102	121283,84	408304,84	—	—	—	—	—
103	121270,90	408297,30	—	—	—	—	—
104	121286,41	408271,51	—	—	—	—	—

## 2. Сведения о частях границ уточняемого земельного участка с кадастровым номером 05:47:000047:223

Обозначение части границ		Горизонтальное проложение (S), м	Описание прохождения части границ	Сведения о согласовании местоположения границ(согласовано/спорное)
от т.	до т.			
1	2	3	4	5
н80У	н79У	30,18	—	согласовано
н79У	н81У	14,96	—	согласовано
н81У	н82У	30,18	—	согласовано
н82У	н80У	14,84	—	согласовано

## 3. Характеристики уточняемого земельного участка с кадастровым номером 05:47:000047:223

№ п/п	Наименование характеристик земельного участка	Значение характеристики
1	2	3
1.	Адрес земельного участка	Республика Дагестан, г. Дагестанские Огни, ул. Цветочная, д. 11
1.1.	Сведения о местоположении земельного участка (при отсутствии адреса) в структурированном в соответствии с федеральной информационной адресной системой виде	—
1.2.	Дополнительные сведения о местоположении земельного участка	—
2.	Площадь земельного участка ± величина погрешности определения(вычисления) площади ( $P \pm \Delta P$ ), м <sup>2</sup>	449±—
3.	Формула, примененная для вычисления предельной погрешности определения площади земельного участка, с подставленными значениями и итоговые (вычисленные) значения ( $\Delta P$ ), м <sup>2</sup>	—
4.	Площадь земельного участка согласно сведениям Единого государственного реестра недвижимости (Ркад), м <sup>2</sup>	450
5.	Оценка расхождения Р и Ркад ( $P - P_{кад}$ ), м <sup>2</sup>	-1
6.	Предельный минимальный и максимальный размеры земельного участка (Рмин и Рмакс), м <sup>2</sup>	—
7.	Кадастровый или иной государственный учетный номер (инвентарный) здания, сооружения, объекта незавершенного строительства, расположенного на земельном участке	—

## КАРТА-ПЛАН ТЕРРИТОРИИ

Сведения об уточняемых земельных участках, необходимые для исправления реестровых ошибок  
в сведениях о местоположении их границ

1	2	3
8.	Вид (виды) разрешенного использования	для строительства индивидуального жилого дома
8.1.	Дополнительные сведения об использовании земельного участка	—
9.	Сведения о земельных участках (землях общего пользования, территории общего пользования), посредством которых обеспечивается доступ	—
10.	Иные сведения	—

## 4. Пояснения к сведениям об уточняемом земельном участке с кадастровым номером 05:47:000047:223 :

1.	—
----	---

## 1. Сведения о характерных точках границ уточняемого земельного участка с кадастровым номером 05:47:000047:252

## Система координат МСК-05

Зона № 1

Обозначение характерных точек границ	Координаты, м				Метод определения координат	Формулы, примененные для расчета средней квадратической погрешности определения координат характерных точек границ (М <sub>т</sub> ), с подставленными в такие формулы значениями и итоговые (вычисленные) значения М <sub>т</sub> , м	Описание закрепления точки
	содержатся в Едином государственном реестре недвижимости		определены в результате выполнения комплексных кадастровых работ				
	X	Y	X	Y			
1	2	3	4	5	6	7	8
399	—	—	121052,76	408717,87	—	—	—
400	—	—	121039,13	408744,69	—	—	—
405	—	—	121026,23	408736,90	—	—	—
н230У	—	—	121040,24	408709,47	—	—	—
399	—	—	121052,76	408717,87	—	—	—
401	121039,87	408710,11	—	—	—	—	—
402	121052,83	408717,72	—	—	—	—	—
403	121039,21	408744,49	—	—	—	—	—
404	121026,28	408736,89	—	—	—	—	—

## 2. Сведения о частях границ уточняемого земельного участка с кадастровым номером 05:47:000047:252

Обозначение части границ		Горизонтальное проложение (S), м	Описание прохождения части границ	Сведения о согласовании местоположения границ(согласовано/спорное)
от т.	до т.			

## КАРТА-ПЛАН ТЕРРИТОРИИ

Сведения об уточняемых земельных участках, необходимые для исправления реестровых ошибок  
в сведениях о местоположении их границ

1	2	3	4	5
399	400	30,08	—	согласовано
400	405	15,07	—	согласовано
405	н230У	30,80	—	согласовано
н230У	399	15,08	—	согласовано

## 3. Характеристики уточняемого земельного участка с кадастровым номером 05:47:000047:252

№ п/п	Наименование характеристик земельного участка	Значение характеристики
1	2	3
1.	Адрес земельного участка	—
1.1.	Сведения о местоположении земельного участка (при отсутствии адреса) в структурированном в соответствии с федеральной информационной адресной системой виде	Республика Дагестан, г. Дагестанские Огни, ул. Березовая 11
1.2.	Дополнительные сведения о местоположении земельного участка	—
2.	Площадь земельного участка $\pm$ величина погрешности определения (вычисления) площади ( $P \pm \Delta P$ ), м <sup>2</sup>	457 $\pm$ —
3.	Формула, примененная для вычисления предельной погрешности определения площади земельного участка, с подставленными значениями и итоговые (вычисленные) значения ( $\Delta P$ ), м <sup>2</sup>	—
4.	Площадь земельного участка согласно сведениям Единого государственного реестра недвижимости ( $P_{\text{кад}}$ ), м <sup>2</sup>	450
5.	Оценка расхождения $P$ и $P_{\text{кад}}$ ( $P - P_{\text{кад}}$ ), м <sup>2</sup>	7
6.	Предельный минимальный и максимальный размеры земельного участка ( $P_{\text{мин}}$ и $P_{\text{макс}}$ ), м <sup>2</sup>	—
7.	Кадастровый или иной государственный учетный номер (инвентарный) здания, сооружения, объекта незавершенного строительства, расположенного на земельном участке	—
8.	Вид (виды) разрешенного использования	Для строительства индивидуального жилого дома
8.1.	Дополнительные сведения об использовании земельного участка	—
9.	Сведения о земельных участках (землях общего пользования, территории общего пользования), посредством которых обеспечивается доступ	—
10.	Иные сведения	—

## КАРТА-ПЛАН ТЕРРИТОРИИ

Сведения об уточняемых земельных участках, необходимые для исправления реестровых ошибок  
в сведениях о местоположении их границ

4. Пояснения к сведениям об уточняемом земельном участке с кадастровым номером 05:47:000047:252 :

1. —

1. Сведения о характерных точках границ уточняемого земельного участка с кадастровым номером 05:47:000047:254

Система координат МСК-05

Зона № 1

Обозначение характерных точек границ	Координаты, м				Метод определения координат	Формулы, примененные для расчета средней квадратической погрешности определения координат характерных точек границ (M <sub>t</sub> ), с подставленными в такие формулы значениями и итоговые (вычисленные) значения M <sub>t</sub> , м	Описание закрепления точки
	содержатся в Едином государственном реестре недвижимости		определены в результате выполнения комплексных кадастровых работ				
	X	Y	X	Y			
1	2	3	4	5	6	7	8
н41У	—	—	121302,26	408229,29	—	—	—
н65У	—	—	121287,17	408255,74	—	—	—
н66У	—	—	121274,34	408248,46	—	—	—
н67У	—	—	121289,43	408221,49	—	—	—
н42У	—	—	121297,03	408226,18	—	—	—
н41У	—	—	121302,26	408229,29	—	—	—
77	121276,67	408249,33	—	—	—	—	—
80	121292,21	408222,24	—	—	—	—	—
79	121304,47	408229,75	—	—	—	—	—
78	121289,86	408256,26	—	—	—	—	—

2. Сведения о частях границ уточняемого земельного участка с кадастровым номером 05:47:000047:254

Обозначение части границ		Горизонтальное проложение (S), м	Описание прохождения части границ	Сведения о согласовании местоположения границ(согласовано/спорное)
от т.	до т.			
1	2	3	4	5
н41У	н65У	30,45	—	согласовано
н65У	н66У	14,75	—	согласовано
н66У	н67У	30,90	—	согласовано
н67У	н42У	8,93	—	согласовано
н42У	н41У	6,08	—	согласовано

**КАРТА-ПЛАН ТЕРРИТОРИИ****Сведения об уточняемых земельных участках, необходимые для исправления реестровых ошибок  
в сведениях о местоположении их границ****3. Характеристики уточняемого земельного участка с кадастровым номером 05:47:000047:254**

<b>№ п/п</b>	<b>Наименование характеристик земельного участка</b>	<b>Значение характеристики</b>
<b>1</b>	<b>2</b>	<b>3</b>
1.	Адрес земельного участка	—
1.1.	Сведения о местоположении земельного участка (при отсутствии адреса) в структурированном в соответствии с федеральной информационной адресной системой виде	Республика Дагестан, г Дагестанские Огни, ул Цветочная, д 8
1.2.	Дополнительные сведения о местоположении земельного участка	—
2.	Площадь земельного участка $\pm$ величина погрешности определения(вычисления) площади ( $P \pm \Delta P$ ), м <sup>2</sup>	456 $\pm$ —
3.	Формула, примененная для вычисления предельной погрешности определения площади земельного участка, с подставленными значениями и итоговые (вычисленные) значения ( $\Delta P$ ), м <sup>2</sup>	—
4.	Площадь земельного участка согласно сведениям Единого государственного реестра недвижимости ( $P_{\text{кад}}$ ), м <sup>2</sup>	450
5.	Оценка расхождения $P$ и $P_{\text{кад}}$ ( $P - P_{\text{кад}}$ ), м <sup>2</sup>	6
6.	Предельный минимальный и максимальный размеры земельного участка ( $P_{\text{мин}}$ и $P_{\text{макс}}$ ), м <sup>2</sup>	—
7.	Кадастровый или иной государственный учетный номер (инвентарный) здания, сооружения, объекта незавершенного строительства, расположенного на земельном участке	—
8.	Вид (виды) разрешенного использования	Под индивидуальное жилищное строительство
8.1.	Дополнительные сведения об использовании земельного участка	—
9.	Сведения о земельных участках (землях общего пользования, территории общего пользования), посредством которых обеспечивается доступ	—
10.	Иные сведения	—

**4. Пояснения к сведениям об уточняемом земельном участке с кадастровым номером 05:47:000047:254 :**

1.	—
----	---

**1. Сведения о характерных точках границ уточняемого земельного участка с кадастровым номером 05:47:000047:256**

Система координат МСК-05

Зона № 1



## КАРТА-ПЛАН ТЕРРИТОРИИ

Сведения об уточняемых земельных участках, необходимые для исправления реестровых ошибок  
в сведениях о местоположении их границ

Обозначение характерных точек границ	Координаты, м				Метод определения координат	Формулы, примененные для расчета средней квадратической погрешности определения координат характерных точек границ (M <sub>t</sub> ), с подставленными в такие формулы значениями и итоговые (вычисленные) значения M <sub>t</sub> , м	Описание закрепления точки
	содержатся в Едином государственном реестре недвижимости		определены в результате выполнения комплексных кадастровых работ				
	X	Y	X	Y			
1	2	3	4	5	6	7	8
н88У	—	—	121246,47	408247,47	—	—	—
н87У	—	—	121232,44	408274,29	—	—	—
н89У	—	—	121231,16	408273,48	—	—	—
н90У	—	—	121220,26	408266,71	—	—	—
н91У	—	—	121233,31	408240,19	—	—	—
н88У	—	—	121246,47	408247,47	—	—	—
116	121234,93	408240,54	—	—	—	—	—
117	121247,69	408248,42	—	—	—	—	—
114	121232,24	408274,11	—	—	—	—	—
118	121219,46	408266,26	—	—	—	—	—

## 2. Сведения о частях границ уточняемого земельного участка с кадастровым номером 05:47:000047:256

Обозначение части границ		Горизонтальное проложение (S), м	Описание прохождения части границ	Сведения о согласовании местоположения границ(согласовано/спорное)
от т.	до т.			
1	2	3	4	5
н88У	н87У	30,27	—	согласовано
н87У	н89У	1,51	—	согласовано
н89У	н90У	12,83	—	согласовано
н90У	н91У	29,56	—	согласовано
н91У	н88У	15,04	—	согласовано

## 3. Характеристики уточняемого земельного участка с кадастровым номером 05:47:000047:256

№ п/п	Наименование характеристик земельного участка	Значение характеристики
1	2	3
1.	Адрес земельного участка	—

## КАРТА-ПЛАН ТЕРРИТОРИИ

Сведения об уточняемых земельных участках, необходимые для исправления реестровых ошибок  
в сведениях о местоположении их границ

1	2	3
1.1.	Сведения о местоположении земельного участка (при отсутствии адреса) в структурированном в соответствии с федеральной информационной адресной системой виде	Республика Дагестан, г Дагестанские Огни, ул Цветочная, 19
1.2.	Дополнительные сведения о местоположении земельного участка	—
2.	Площадь земельного участка $\pm$ величина погрешности определения(вычисления) площади ( $P \pm \Delta P$ ), м <sup>2</sup>	438 $\pm$ —
3.	Формула, примененная для вычисления предельной погрешности определения площади земельного участка, с подставленными значениями и итоговые (вычисленные) значения ( $\Delta P$ ), м <sup>2</sup>	—
4.	Площадь земельного участка согласно сведениям Единого государственного реестра недвижимости ( $P_{\text{кад}}$ ), м <sup>2</sup>	450
5.	Оценка расхождения $P$ и $P_{\text{кад}}$ ( $P - P_{\text{кад}}$ ), м <sup>2</sup>	-12
6.	Предельный минимальный и максимальный размеры земельного участка ( $P_{\text{мин}}$ и $P_{\text{макс}}$ ), м <sup>2</sup>	—
7.	Кадастровый или иной государственный учетный номер (инвентарный) здания, сооружения, объекта незавершенного строительства, расположенного на земельном участке	—
8.	Вид (виды) разрешенного использования	Для строительства индивидуального жилого дома
8.1.	Дополнительные сведения об использовании земельного участка	—
9.	Сведения о земельных участках (землях общего пользования, территории общего пользования), посредством которых обеспечивается доступ	—
10.	Иные сведения	—

## 4. Пояснения к сведениям об уточняемом земельном участке с кадастровым номером 05:47:000047:256 :

1.	—
----	---

## 1. Сведения о характерных точках границ уточняемого земельного участка с кадастровым номером 05:47:000047:257

Система координат МСК-05	Зона № 1
--------------------------	----------

## КАРТА-ПЛАН ТЕРРИТОРИИ

Сведения об уточняемых земельных участках, необходимые для исправления реестровых ошибок  
в сведениях о местоположении их границ

Обозначение характерных точек границ	Координаты, м				Метод определения координат	Формулы, примененные для расчета средней квадратической погрешности определения координат характерных точек границ (М <sub>т</sub> ), с подставленными в такие формулы значениями и итоговые (вычисленные) значения М <sub>т</sub> , м	Описание закрепления точки
	содержатся в Едином государственном реестре недвижимости		определены в результате выполнения комплексных кадастровых работ				
	X	Y	X	Y			
1	2	3	4	5	6	7	8
н188У	—	—	121080,14	408600,67	—	—	—
н186У	—	—	121092,27	408608,04	—	—	—
н273У	—	—	121078,72	408636,12	—	—	—
н274У	—	—	121065,83	408627,47	—	—	—
н188У	—	—	121080,14	408600,67	—	—	—
509	121077,26	408601,48	—	—	—	—	—
510	121090,19	408609,09	—	—	—	—	—
511	121076,81	408635,98	—	—	—	—	—
512	121063,85	408628,37	—	—	—	—	—

## 2. Сведения о частях границ уточняемого земельного участка с кадастровым номером 05:47:000047:257

Обозначение части границ		Горизонтальное проложение (S), м	Описание прохождения части границ	Сведения о согласовании местоположения границ(согласовано/спорное)
от т.	до т.			
1	2	3	4	5
н188У	н186У	14,19	—	согласовано
н186У	н273У	31,18	—	согласовано
н273У	н274У	15,52	—	согласовано
н274У	н188У	30,38	—	согласовано

## 3. Характеристики уточняемого земельного участка с кадастровым номером 05:47:000047:257

№ п/п	Наименование характеристик земельного участка	Значение характеристики
1	2	3
1.	Адрес земельного участка	—
1.1.	Сведения о местоположении земельного участка (при отсутствии адреса) в структурированном в соответствии с федеральной информационной	Республика Дагестан, г Дагестанские Огни, ул Луговая, д 14

## КАРТА-ПЛАН ТЕРРИТОРИИ

Сведения об уточняемых земельных участках, необходимые для исправления реестровых ошибок  
в сведениях о местоположении их границ

1	2	3
	адресной системой виде	
1.2.	Дополнительные сведения о местоположении земельного участка	—
2.	Площадь земельного участка $\pm$ величина погрешности определения(вычисления) площади ( $P \pm \Delta P$ ), м <sup>2</sup>	455 $\pm$ —
3.	Формула, примененная для вычисления предельной погрешности определения площади земельного участка, с подставленными значениями и итоговые (вычисленные) значения ( $\Delta P$ ), м <sup>2</sup>	—
4.	Площадь земельного участка согласно сведениям Единого государственного реестра недвижимости ( $P_{\text{кад}}$ ), м <sup>2</sup>	450
5.	Оценка расхождения $P$ и $P_{\text{кад}}$ ( $P - P_{\text{кад}}$ ), м <sup>2</sup>	5
6.	Предельный минимальный и максимальный размеры земельного участка ( $P_{\text{мин}}$ и $P_{\text{макс}}$ ), м <sup>2</sup>	—
7.	Кадастровый или иной государственный учетный номер (инвентарный) здания, сооружения, объекта незавершенного строительства, расположенного на земельном участке	—
8.	Вид (виды) разрешенного использования	под индивидуальное жилищное строительство
8.1.	Дополнительные сведения об использовании земельного участка	—
9.	Сведения о земельных участках (землях общего пользования, территории общего пользования), посредством которых обеспечивается доступ	—
10.	Иные сведения	—

## 4. Пояснения к сведениям об уточняемом земельном участке с кадастровым номером 05:47:000047:257 :

1.	—
----	---

## 1. Сведения о характерных точках границ уточняемого земельного участка с кадастровым номером 05:47:000047:265

## Система координат МСК-05

Зона № 1

Обозначение характерных точек границ	Координаты, м				Метод определения координат	Формулы, примененные для расчета средней квадратической погрешности определения координат характерных точек границ (M <sub>t</sub> ), с подставленными в такие формулы значениями и итоговые (вычисленные) значения M <sub>t</sub> , м	Описание закрепления точки
	содержатся в Едином государственном реестре недвижимости		определены в результате выполнения комплексных кадастровых работ				
	X	Y	X	Y			

## КАРТА-ПЛАН ТЕРРИТОРИИ

Сведения об уточняемых земельных участках, необходимые для исправления реестровых ошибок  
в сведениях о местоположении их границ

1	2	3	4	5	6	7	8
н299У	—	—	121122,86	408462,52	—	—	—
н154У	—	—	121131,03	408466,79	—	—	—
н300У	—	—	121117,22	408493,25	—	—	—
н301У	—	—	121109,67	408489,57	—	—	—
н299У	—	—	121122,86	408462,52	—	—	—
563	121120,51	408455,93	—	—	—	—	—
233	121127,67	408459,53	—	—	—	—	—
232	121112,51	408488,79	—	—	—	—	—
564	121105,35	408485,19	—	—	—	—	—

## 2. Сведения о частях границ уточняемого земельного участка с кадастровым номером 05:47:000047:265

Обозначение части границ		Горизонтальное проложение (S), м	Описание прохождения части границ	Сведения о согласовании местоположения границ(согласовано/спорное)
от т.	до т.			
1	2	3	4	5
н299У	н154У	9,22	—	согласовано
н154У	н300У	29,85	—	согласовано
н300У	н301У	8,40	—	согласовано
н301У	н299У	30,09	—	согласовано

## 3. Характеристики уточняемого земельного участка с кадастровым номером 05:47:000047:265

№ п/п	Наименование характеристик земельного участка	Значение характеристики
1	2	3
1.	Адрес земельного участка	—
1.1.	Сведения о местоположении земельного участка (при отсутствии адреса) в структурированном в соответствии с федеральной информационной адресной системой виде	Республика Дагестан, г Дагестанские Огни, ул Виноградная
1.2.	Дополнительные сведения о местоположении земельного участка	—
2.	Площадь земельного участка $\pm$ величина погрешности определения(вычисления) площади ( $P \pm \Delta P$ ), м <sup>2</sup>	264 $\pm$ —
3.	Формула, примененная для вычисления предельной погрешности определения площади земельного участка, с подставленными значениями и итоговые (вычисленные) значения ( $\Delta P$ ), м <sup>2</sup>	—
4.	Площадь земельного участка согласно сведениям Единого	264

## КАРТА-ПЛАН ТЕРРИТОРИИ

Сведения об уточняемых земельных участках, необходимые для исправления реестровых ошибок  
в сведениях о местоположении их границ

1	2	3
	государственного реестра недвижимости (Ркад), м <sup>2</sup>	
5.	Оценка расхождения Р и Ркад (Р – Ркад), м <sup>2</sup>	0
6.	Предельный минимальный и максимальный размеры земельного участка (Рмин и Рмакс), м <sup>2</sup>	—
7.	Кадастровый или иной государственный учетный номер (инвентарный) здания, сооружения, объекта незавершенного строительства, расположенного на земельном участке	—
8.	Вид (виды) разрешенного использования	Для индивидуального жилищного строительства
8.1.	Дополнительные сведения об использовании земельного участка	—
9.	Сведения о земельных участках (землях общего пользования, территории общего пользования), посредством которых обеспечивается доступ	—
10.	Иные сведения	—

## 4. Пояснения к сведениям об уточняемом земельном участке с кадастровым номером 05:47:000047:265 :

1.	—
----	---

## 1. Сведения о характерных точках границ уточняемого земельного участка с кадастровым номером 05:47:000047:267

## Система координат МСК-05

Зона № 1

Обозначение характерных точек границ	Координаты, м				Метод определения координат	Формулы, примененные для расчета средней квадратической погрешности определения координат характерных точек границ (M <sub>i</sub> ), с подставленными в такие формулы значениями и итоговые (вычисленные) значения M <sub>i</sub> , м	Описание закрепления точки
	содержатся в Едином государственном реестре недвижимости		определены в результате выполнения комплексных кадастровых работ				
	X	Y	X	Y			
1	2	3	4	5	6	7	8
220	121198,24	408469,53	121198,24	408469,53	—	—	—
222	121184,63	408496,29	—	—	—	—	—
223	121171,57	408488,62	—	—	—	—	—
221	121185,26	408462,10	—	—	—	—	—
н148У	—	—	121183,97	408495,76	—	—	—
н149У	—	—	121170,86	408488,26	—	—	—

## КАРТА-ПЛАН ТЕРРИТОРИИ

Сведения об уточняемых земельных участках, необходимые для исправления реестровых ошибок  
в сведениях о местоположении их границ

н150У	—	—	121185,86	408462,31	—	—	—
220	121198,24	408469,53	121198,24	408469,53	—	—	—

## 2. Сведения о частях границ уточняемого земельного участка с кадастровым номером 05:47:000047:267

Обозначение части границ		Горизонтальное проложение (S), м	Описание прохождения части границ	Сведения о согласовании местоположения границ(согласовано/спорное)
от т.	до т.			
1	2	3	4	5
220	н148У	29,86	—	согласовано
н148У	н149У	15,10	—	согласовано
н149У	н150У	29,97	—	согласовано
н150У	220	14,33	—	согласовано

## 3. Характеристики уточняемого земельного участка с кадастровым номером 05:47:000047:267

№ п/п	Наименование характеристик земельного участка	Значение характеристики
1	2	3
1.	Адрес земельного участка	—
1.1.	Сведения о местоположении земельного участка (при отсутствии адреса) в структурированном в соответствии с федеральной информационной адресной системой виде	Республика Дагестан, г Дагестанские Огни, ул Вишневая, №9
1.2.	Дополнительные сведения о местоположении земельного участка	—
2.	Площадь земельного участка ± величина погрешности определения(вычисления) площади ( $P \pm \Delta P$ ), м <sup>2</sup>	440±—
3.	Формула, примененная для вычисления предельной погрешности определения площади земельного участка, с подставленными значениями и итоговые (вычисленные) значения ( $\Delta P$ ), м <sup>2</sup>	—
4.	Площадь земельного участка согласно сведениям Единого государственного реестра недвижимости ( $P_{\text{кад}}$ ), м <sup>2</sup>	450
5.	Оценка расхождения $P$ и $P_{\text{кад}}$ ( $P - P_{\text{кад}}$ ), м <sup>2</sup>	-10
6.	Предельный минимальный и максимальный размеры земельного участка ( $P_{\text{мин}}$ и $P_{\text{макс}}$ ), м <sup>2</sup>	—
7.	Кадастровый или иной государственный учетный номер (инвентарный) здания, сооружения, объекта незавершенного строительства, расположенного на земельном участке	—
8.	Вид (виды) разрешенного использования	Для строительства индивидуального жилого дома

## КАРТА-ПЛАН ТЕРРИТОРИИ

Сведения об уточняемых земельных участках, необходимые для исправления реестровых ошибок  
в сведениях о местоположении их границ

1	2	3
8.1.	Дополнительные сведения об использовании земельного участка	—
9.	Сведения о земельных участках (землях общего пользования, территории общего пользования), посредством которых обеспечивается доступ	—
10.	Иные сведения	—

## 4. Пояснения к сведениям об уточняемом земельном участке с кадастровым номером 05:47:000047:267 :

1.	—
----	---

## 1. Сведения о характерных точках границ уточняемого земельного участка с кадастровым номером 05:47:000047:271

## Система координат МСК-05

Зона № 1

Обозначение характерных точек границ	Координаты, м				Метод определения координат	Формулы, примененные для расчета средней квадратической погрешности определения координат характерных точек границ (M <sub>t</sub> ), с подставленными в такие формулы значениями и итоговые (вычисленные) значения M <sub>t</sub> , м	Описание закрепления точки
	содержатся в Едином государственном реестре недвижимости		определены в результате выполнения комплексных кадастровых работ				
	X	Y	X	Y			
1	2	3	4	5	6	7	8
н39У	—	—	121311,24	408234,47	—	—	—
н38У	—	—	121315,01	408236,49	—	—	—
н64У	—	—	121300,09	408263,37	—	—	—
н65У	—	—	121287,17	408255,74	—	—	—
н41У	—	—	121302,26	408229,29	—	—	—
н39У	—	—	121311,24	408234,47	—	—	—
52	121304,50	408229,76	—	—	—	—	—
47	121317,69	408236,89	—	—	—	—	—
75	121302,79	408263,27	—	—	—	—	—
76	121289,85	408256,29	—	—	—	—	—

## 2. Сведения о частях границ уточняемого земельного участка с кадастровым номером 05:47:000047:271

Обозначение части границ		Горизонтальное проложение (S), м	Описание прохождения части границ	Сведения о согласовании местоположения границ(согласовано/спорное)
от т.	до т.			



## КАРТА-ПЛАН ТЕРРИТОРИИ

Сведения об уточняемых земельных участках, необходимые для исправления реестровых ошибок  
в сведениях о местоположении их границ

1	2	3	4	5
н39У	н38У	4,28	—	согласовано
н38У	н64У	30,74	—	согласовано
н64У	н65У	15,00	—	согласовано
н65У	н41У	30,45	—	согласовано
н41У	н39У	10,37	—	согласовано

## 3. Характеристики уточняемого земельного участка с кадастровым номером 05:47:000047:271

№ п/п	Наименование характеристик земельного участка	Значение характеристики
1	2	3
1.	Адрес земельного участка	—
1.1.	Сведения о местоположении земельного участка (при отсутствии адреса) в структурированном в соответствии с федеральной информационной адресной системой виде	Республика Дагестан, г. Дагестанские Огни, ул. Цветочная, № 6
1.2.	Дополнительные сведения о местоположении земельного участка	—
2.	Площадь земельного участка $\pm$ величина погрешности определения(вычисления) площади ( $P \pm \Delta P$ ), м <sup>2</sup>	453 $\pm$ —
3.	Формула, примененная для вычисления предельной погрешности определения площади земельного участка, с подставленными значениями и итоговые (вычисленные) значения ( $\Delta P$ ), м <sup>2</sup>	—
4.	Площадь земельного участка согласно сведениям Единого государственного реестра недвижимости ( $P_{\text{кад}}$ ), м <sup>2</sup>	450
5.	Оценка расхождения $P$ и $P_{\text{кад}}$ ( $P - P_{\text{кад}}$ ), м <sup>2</sup>	3
6.	Предельный минимальный и максимальный размеры земельного участка ( $R_{\text{мин}}$ и $R_{\text{макс}}$ ), м <sup>2</sup>	—
7.	Кадастровый или иной государственный учетный номер (инвентарный) здания, сооружения, объекта незавершенного строительства, расположенного на земельном участке	—
8.	Вид (виды) разрешенного использования	под индивидуальное жилищное строительство
8.1.	Дополнительные сведения об использовании земельного участка	—
9.	Сведения о земельных участках (землях общего пользования, территории общего пользования), посредством которых обеспечивается доступ	—
10.	Иные сведения	—

## КАРТА-ПЛАН ТЕРРИТОРИИ

Сведения об уточняемых земельных участках, необходимые для исправления реестровых ошибок  
в сведениях о местоположении их границ

## 4. Пояснения к сведениям об уточняемом земельном участке с кадастровым номером 05:47:000047:271 :

1. —

## 1. Сведения о характерных точках границ уточняемого земельного участка с кадастровым номером 05:47:000047:272

Система координат МСК-05

Зона № 1

Обозначение характерных точек границ	Координаты, м				Метод определения координат	Формулы, примененные для расчета средней квадратической погрешности определения координат характерных точек границ (М <sub>t</sub> ), с подставленными в такие формулы значениями и итоговые (вычисленные) значения М <sub>t</sub> , м	Описание закрепления точки
	содержатся в Едином государственном реестре недвижимости		определены в результате выполнения комплексных кадастровых работ				
	X	Y	X	Y			
1	2	3	4	5	6	7	8
н89У	—	—	121231,16	408273,48	—	—	—
н310У	—	—	121217,10	408300,55	—	—	—
н311У	—	—	121204,00	408292,71	—	—	—
н312У	—	—	121218,74	408265,81	—	—	—
н90У	—	—	121220,26	408266,71	—	—	—
н89У	—	—	121231,16	408273,48	—	—	—
571	121221,28	408267,48	—	—	—	—	—
572	121232,22	408274,11	—	—	—	—	—
573	121220,66	408291,55	—	—	—	—	—
574	121211,98	408286,15	—	—	—	—	—

## 2. Сведения о частях границ уточняемого земельного участка с кадастровым номером 05:47:000047:272

Обозначение части границ		Горизонтальное проложение (S), м	Описание прохождения части границ	Сведения о согласовании местоположения границ(согласовано/спорное)
от т.	до т.			
1	2	3	4	5
н89У	н310У	30,50	—	согласовано
н310У	н311У	15,27	—	согласовано
н311У	н312У	30,67	—	согласовано
н312У	н90У	1,77	—	согласовано
н90У	н89У	12,83	—	согласовано

## КАРТА-ПЛАН ТЕРРИТОРИИ

Сведения об уточняемых земельных участках, необходимые для исправления реестровых ошибок  
в сведениях о местоположении их границ

## 3. Характеристики уточняемого земельного участка с кадастровым номером 05:47:000047:272

№ п/п	Наименование характеристик земельного участка	Значение характеристики
1	2	3
1.	Адрес земельного участка	—
1.1.	Сведения о местоположении земельного участка (при отсутствии адреса) в структурированном в соответствии с федеральной информационной адресной системой виде	Республика Дагестан, г Дагестанские Огни, ул Эфендиева, д 20
1.2.	Дополнительные сведения о местоположении земельного участка	—
2.	Площадь земельного участка $\pm$ величина погрешности определения(вычисления) площади ( $P \pm \Delta P$ ), м <sup>2</sup>	456 $\pm$ —
3.	Формула, примененная для вычисления предельной погрешности определения площади земельного участка, с подставленными значениями и итоговые (вычисленные) значения ( $\Delta P$ ), м <sup>2</sup>	—
4.	Площадь земельного участка согласно сведениям Единого государственного реестра недвижимости ( $P_{\text{кад}}$ ), м <sup>2</sup>	240
5.	Оценка расхождения $P$ и $P_{\text{кад}}$ ( $P - P_{\text{кад}}$ ), м <sup>2</sup>	216
6.	Предельный минимальный и максимальный размеры земельного участка ( $P_{\text{мин}}$ и $P_{\text{макс}}$ ), м <sup>2</sup>	—
7.	Кадастровый или иной государственный учетный номер (инвентарный) здания, сооружения, объекта незавершенного строительства, расположенного на земельном участке	—
8.	Вид (виды) разрешенного использования	для строительства индивидуального жилого дома
8.1.	Дополнительные сведения об использовании земельного участка	—
9.	Сведения о земельных участках (землях общего пользования, территории общего пользования), посредством которых обеспечивается доступ	—
10.	Иные сведения	—

## 4. Пояснения к сведениям об уточняемом земельном участке с кадастровым номером 05:47:000047:272 :

1.	—
----	---

## 1. Сведения о характерных точках границ уточняемого земельного участка с кадастровым номером 05:47:000047:278

Система координат МСК-05

Зона № 1

## КАРТА-ПЛАН ТЕРРИТОРИИ

Сведения об уточняемых земельных участках, необходимые для исправления реестровых ошибок  
в сведениях о местоположении их границ

Обозначение характерных точек границ	Координаты, м				Метод определения координат	Формулы, примененные для расчета средней квадратической погрешности определения координат характерных точек границ (M <sub>t</sub> ), с подставленными в такие формулы значениями и итоговые (вычисленные) значения M <sub>t</sub> , м	Описание закрепления точки
	содержатся в Едином государственном реестре недвижимости		определены в результате выполнения комплексных кадастровых работ				
	X	Y	X	Y			
1	2	3	4	5	6	7	8
502	121317,08	408424,43	121317,08	408424,43	—	—	—
503	121310,30	408437,81	121310,30	408437,81	—	—	—
504	121299,60	408432,39	121299,60	408432,39	—	—	—
505	121306,37	408419,01	121306,37	408419,01	—	—	—
502	121317,08	408424,43	121317,08	408424,43	—	—	—

## 2. Сведения о частях границ уточняемого земельного участка с кадастровым номером 05:47:000047:278

Обозначение части границ		Горизонтальное проложение (S), м	Описание прохождения части границ	Сведения о согласовании местоположения границ(согласовано/спорное)
от т.	до т.			
1	2	3	4	5
502	503	15,00	—	—
503	504	11,99	—	—
504	505	15,00	—	—
505	502	12,00	—	—

## 3. Характеристики уточняемого земельного участка с кадастровым номером 05:47:000047:278

№ п/п	Наименование характеристик земельного участка	Значение характеристики
1	2	3
1.	Адрес земельного участка	—
1.1.	Сведения о местоположении земельного участка (при отсутствии адреса) в структурированном в соответствии с федеральной информационной адресной системой виде	Республика Дагестан, г Дагестанские Огни, пр-кт Дагестанский, д 156А
1.2.	Дополнительные сведения о местоположении земельного участка	—
2.	Площадь земельного участка $\pm$ величина погрешности определения(вычисления) площади ( $P \pm \Delta P$ ), м <sup>2</sup>	180 $\pm$ —

## КАРТА-ПЛАН ТЕРРИТОРИИ

Сведения об уточняемых земельных участках, необходимые для исправления реестровых ошибок  
в сведениях о местоположении их границ

1	2	3
3.	Формула, примененная для вычисления предельной погрешности определения площади земельного участка, с подставленными значениями и итоговые (вычисленные) значения ( $\Delta P$ ), м <sup>2</sup>	—
4.	Площадь земельного участка согласно сведениям Единого государственного реестра недвижимости ( $P_{\text{кад}}$ ), м <sup>2</sup>	180
5.	Оценка расхождения $P$ и $P_{\text{кад}}$ ( $P - P_{\text{кад}}$ ), м <sup>2</sup>	0
6.	Предельный минимальный и максимальный размеры земельного участка ( $P_{\text{мин}}$ и $P_{\text{макс}}$ ), м <sup>2</sup>	—
7.	Кадастровый или иной государственный учетный номер (инвентарный) здания, сооружения, объекта незавершенного строительства, расположенного на земельном участке	—
8.	Вид (виды) разрешенного использования	Предпринимательство
8.1.	Дополнительные сведения об использовании земельного участка	—
9.	Сведения о земельных участках (землях общего пользования, территории общего пользования), посредством которых обеспечивается доступ	—
10.	Иные сведения	—

## 4. Пояснения к сведениям об уточняемом земельном участке с кадастровым номером 05:47:000047:278 :

1.	—
----	---

## 1. Сведения о характерных точках границ уточняемого земельного участка с кадастровым номером 05:47:000047:279

## Система координат МСК-05

## Зона № 1

Обозначение характерных точек границ	Координаты, м				Метод определения координат	Формулы, примененные для расчета средней квадратической погрешности определения координат характерных точек границ (М <sub>t</sub> ), с подставленными в такие формулы значениями и итоговые (вычисленные) значения М <sub>t</sub> , м	Описание закрепления точки
	содержатся в Едином государственном реестре недвижимости		определены в результате выполнения комплексных кадастровых работ				
	X	Y	X	Y			
1	2	3	4	5	6	7	8
н100У	—	—	121290,07	408391,32	—	—	—
н99У	—	—	121304,84	408399,42	—	—	—
н117У	—	—	121290,95	408426,81	—	—	—

## КАРТА-ПЛАН ТЕРРИТОРИИ

Сведения об уточняемых земельных участках, необходимые для исправления реестровых ошибок  
в сведениях о местоположении их границ

157	121275,22	408418,78	121275,22	408418,78	—	—	—
158	121288,99	408392,12	—	—	—	—	—
155	121304,16	408399,79	—	—	—	—	—
156	121290,40	408426,44	—	—	—	—	—
н100У	—	—	121290,07	408391,32	—	—	—

## 2. Сведения о частях границ уточняемого земельного участка с кадастровым номером 05:47:000047:279

Обозначение части границ		Горизонтальное проложение (S), м	Описание прохождения части границ	Сведения о согласовании местоположения границ(согласовано/спорное)
от т.	до т.			
1	2	3	4	5
н100У	н99У	16,85	—	согласовано
н99У	н117У	30,71	—	согласовано
н117У	157	17,66	—	согласовано
157	н100У	31,22	—	согласовано

## 3. Характеристики уточняемого земельного участка с кадастровым номером 05:47:000047:279

№ п/п	Наименование характеристик земельного участка	Значение характеристики
1	2	3
1.	Адрес земельного участка	Республика Дагестан, г. Дагестанские Огни, ул. Солнечная, д. 2
1.1.	Сведения о местоположении земельного участка (при отсутствии адреса) в структурированном в соответствии с федеральной информационной адресной системой виде	—
1.2.	Дополнительные сведения о местоположении земельного участка	—
2.	Площадь земельного участка ± величина погрешности определения(вычисления) площади ( $P \pm \Delta P$ ), м <sup>2</sup>	534±—
3.	Формула, примененная для вычисления предельной погрешности определения площади земельного участка, с подставленными значениями и итоговые (вычисленные) значения ( $\Delta P$ ), м <sup>2</sup>	—
4.	Площадь земельного участка согласно сведениям Единого государственного реестра недвижимости ( $P_{\text{кад}}$ ), м <sup>2</sup>	510
5.	Оценка расхождения $P$ и $P_{\text{кад}}$ ( $P - P_{\text{кад}}$ ), м <sup>2</sup>	24
6.	Предельный минимальный и максимальный размеры земельного участка ( $P_{\text{мин}}$ и $P_{\text{макс}}$ ), м <sup>2</sup>	—
7.	Кадастровый или иной государственный учетный номер (инвентарный)	—

## КАРТА-ПЛАН ТЕРРИТОРИИ

Сведения об уточняемых земельных участках, необходимые для исправления реестровых ошибок  
в сведениях о местоположении их границ

1	2	3
	здания, сооружения, объекта незавершенного строительства, расположенного на земельном участке	
8.	Вид (виды) разрешенного использования	для обслуживания жилой застройки
8.1.	Дополнительные сведения об использовании земельного участка	—
9.	Сведения о земельных участках (землях общего пользования, территории общего пользования), посредством которых обеспечивается доступ	—
10.	Иные сведения	—

## 4. Пояснения к сведениям об уточняемом земельном участке с кадастровым номером 05:47:000047:279 :

1.	—
----	---

## 1. Сведения о характерных точках границ уточняемого земельного участка с кадастровым номером 05:47:000047:291

Система координат МСК-05

Зона № 1

Обозначение характерных точек границ	Координаты, м				Метод определения координат	Формулы, примененные для расчета средней квадратической погрешности определения координат характерных точек границ (M <sub>t</sub> ), с подставленными в такие формулы значениями и итоговые (вычисленные) значения M <sub>t</sub> , м	Описание закрепления точки
	содержатся в Едином государственном реестре недвижимости		определены в результате выполнения комплексных кадастровых работ				
	X	Y	X	Y			
1	2	3	4	5	6	7	8
н259У	—	—	120938,05	408770,84	—	—	—
н257У	—	—	120951,60	408778,08	—	—	—
н265У	—	—	120935,60	408805,65	—	—	—
н266У	—	—	120922,27	408798,77	—	—	—
н259У	—	—	120938,05	408770,84	—	—	—
550	120926,20	408803,14	—	—	—	—	—
551	120911,28	408832,58	—	—	—	—	—
552	120897,94	408825,65	—	—	—	—	—
553	120912,79	408795,97	—	—	—	—	—

## КАРТА-ПЛАН ТЕРРИТОРИИ

Сведения об уточняемых земельных участках, необходимые для исправления реестровых ошибок  
в сведениях о местоположении их границ

## 2. Сведения о частях границ уточняемого земельного участка с кадастровым номером 05:47:000047:291

Обозначение части границ		Горизонтальное проложение (S), м	Описание прохождения части границ	Сведения о согласовании местоположения границ(согласовано/спорное)
от т.	до т.			
1	2	3	4	5
н259У	н257У	15,36	—	согласовано
н257У	н265У	31,88	—	согласовано
н265У	н266У	15,00	—	согласовано
н266У	н259У	32,08	—	согласовано

## 3. Характеристики уточняемого земельного участка с кадастровым номером 05:47:000047:291

№ п/п	Наименование характеристик земельного участка	Значение характеристики
1	2	3
1.	Адрес земельного участка	—
1.1.	Сведения о местоположении земельного участка (при отсутствии адреса) в структурированном в соответствии с федеральной информационной адресной системой виде	Республика Дагестан, г Дагестанские Огни, ул Ибрагима Шахмарданова
1.2.	Дополнительные сведения о местоположении земельного участка	—
2.	Площадь земельного участка ± величина погрешности определения(вычисления) площади ( $P \pm \Delta P$ ), м <sup>2</sup>	485±—
3.	Формула, примененная для вычисления предельной погрешности определения площади земельного участка, с подставленными значениями и итоговые (вычисленные) значения ( $\Delta P$ ), м <sup>2</sup>	—
4.	Площадь земельного участка согласно сведениям Единого государственного реестра недвижимости ( $P_{\text{кад}}$ ), м <sup>2</sup>	500
5.	Оценка расхождения $P$ и $P_{\text{кад}}$ ( $P - P_{\text{кад}}$ ), м <sup>2</sup>	-15
6.	Предельный минимальный и максимальный размеры земельного участка ( $P_{\text{мин}}$ и $P_{\text{макс}}$ ), м <sup>2</sup>	—
7.	Кадастровый или иной государственный учетный номер (инвентарный) здания, сооружения, объекта незавершенного строительства, расположенного на земельном участке	—
8.	Вид (виды) разрешенного использования	Для индивидуального жилищного строительства
8.1.	Дополнительные сведения об использовании земельного участка	—
9.	Сведения о земельных участках (землях общего пользования, территории	—



## КАРТА-ПЛАН ТЕРРИТОРИИ

Сведения об уточняемых земельных участках, необходимые для исправления реестровых ошибок  
в сведениях о местоположении их границ

1	2	3
	общего пользования), посредством которых обеспечивается доступ	
10.	Иные сведения	—

## 4. Пояснения к сведениям об уточняемом земельном участке с кадастровым номером 05:47:000047:291 :

1.	—
----	---

## 1. Сведения о характерных точках границ уточняемого земельного участка с кадастровым номером 05:47:000047:295

Система координат МСК-05

Зона № 1

Обозначение характерных точек границ	Координаты, м				Метод определения координат	Формулы, примененные для расчета средней квадратической погрешности определения координат характерных точек границ (М <sub>т</sub> ), с подставленными в такие формулы значениями и итоговые (вычисленные) значения М <sub>т</sub> , м	Описание закрепления точки
	содержатся в Едином государственном реестре недвижимости		определены в результате выполнения комплексных кадастровых работ				
	X	Y	X	Y			
1	2	3	4	5	6	7	8
н97У	—	—	121303,92	408365,00	—	—	—
н100У	—	—	121290,07	408391,32	—	—	—
н101У	—	—	121276,85	408384,08	—	—	—
н102У	—	—	121290,59	408357,12	—	—	—
н97У	—	—	121303,92	408365,00	—	—	—
135	121303,38	408364,81	—	—	—	—	—
136	121289,56	408391,17	—	—	—	—	—
137	121276,42	408383,48	—	—	—	—	—
138	121290,14	408357,36	—	—	—	—	—

## 2. Сведения о частях границ уточняемого земельного участка с кадастровым номером 05:47:000047:295

Обозначение части границ		Горизонтальное проложение (S), м	Описание прохождения части границ	Сведения о согласовании местоположения границ(согласовано/спорное)
от т.	до т.			
1	2	3	4	5
н97У	н100У	29,74	—	согласовано
н100У	н101У	15,07	—	согласовано
н101У	н102У	30,26	—	согласовано

## КАРТА-ПЛАН ТЕРРИТОРИИ

Сведения об уточняемых земельных участках, необходимые для исправления реестровых ошибок  
в сведениях о местоположении их границ

н102У

н97У

15,48

—

согласовано

## 3. Характеристики уточняемого земельного участка с кадастровым номером 05:47:000047:295

№ п/п	Наименование характеристик земельного участка	Значение характеристики
1	2	3
1.	Адрес земельного участка	—
1.1.	Сведения о местоположении земельного участка (при отсутствии адреса) в структурированном в соответствии с федеральной информационной адресной системой виде	Республика Дагестан, г Дагестанские Огни, ул Эфендиева, д 3
1.2.	Дополнительные сведения о местоположении земельного участка	—
2.	Площадь земельного участка $\pm$ величина погрешности определения(вычисления) площади ( $P \pm \Delta P$ ), м <sup>2</sup>	458 $\pm$ —
3.	Формула, примененная для вычисления предельной погрешности определения площади земельного участка, с подставленными значениями и итоговые (вычисленные) значения ( $\Delta P$ ), м <sup>2</sup>	—
4.	Площадь земельного участка согласно сведениям Единого государственного реестра недвижимости ( $P_{\text{кад}}$ ), м <sup>2</sup>	450
5.	Оценка расхождения $P$ и $P_{\text{кад}}$ ( $P - P_{\text{кад}}$ ), м <sup>2</sup>	8
6.	Предельный минимальный и максимальный размеры земельного участка ( $P_{\text{мин}}$ и $P_{\text{макс}}$ ), м <sup>2</sup>	—
7.	Кадастровый или иной государственный учетный номер (инвентарный) здания, сооружения, объекта незавершенного строительства, расположенного на земельном участке	—
8.	Вид (виды) разрешенного использования	Для строительства индивидуального жилого дома
8.1.	Дополнительные сведения об использовании земельного участка	—
9.	Сведения о земельных участках (землях общего пользования, территории общего пользования), посредством которых обеспечивается доступ	—
10.	Иные сведения	—

## 4. Пояснения к сведениям об уточняемом земельном участке с кадастровым номером 05:47:000047:295 :

1. —

## 1. Сведения о характерных точках границ уточняемого земельного участка с кадастровым номером 05:47:000047:297

Система координат МСК-05

Зона № 1

## КАРТА-ПЛАН ТЕРРИТОРИИ

Сведения об уточняемых земельных участках, необходимые для исправления реестровых ошибок  
в сведениях о местоположении их границ

Обозначение характерных точек границ	Координаты, м				Метод определения координат	Формулы, примененные для расчета средней квадратической погрешности определения координат характерных точек границ (М <sub>т</sub> ), с подставленными в такие формулы значениями и итоговые (вычисленные) значения М <sub>т</sub> , м	Описание закрепления точки
	содержатся в Едином государственном реестре недвижимости		определены в результате выполнения комплексных кадастровых работ				
	X	Y	X	Y			
1	2	3	4	5	6	7	8
н48У	—	—	121272,95	408176,13	—	—	—
н47У	—	—	121286,20	408183,51	—	—	—
н46У	—	—	121271,02	408210,57	—	—	—
н49У	—	—	121263,90	408206,44	—	—	—
н50У	—	—	121258,78	408203,47	—	—	—
н48У	—	—	121272,95	408176,13	—	—	—
58	121285,94	408183,40	—	—	—	—	—
57	121270,98	408209,44	—	—	—	—	—
61	121266,39	408206,79	—	—	—	—	—
60	121258,01	408201,98	—	—	—	—	—
59	121273,00	408175,83	—	—	—	—	—

## 2. Сведения о частях границ уточняемого земельного участка с кадастровым номером 05:47:000047:297

Обозначение части границ		Горизонтальное проложение (S), м	Описание прохождения части границ	Сведения о согласовании местоположения границ(согласовано/спорное)
от т.	до т.			
1	2	3	4	5
н48У	н47У	15,17	—	согласовано
н47У	н46У	31,03	—	согласовано
н46У	н49У	8,23	—	согласовано
н49У	н50У	5,92	—	согласовано
н50У	н48У	30,79	—	согласовано

## 3. Характеристики уточняемого земельного участка с кадастровым номером 05:47:000047:297

№ п/п	Наименование характеристик земельного участка	Значение характеристики
1	2	3

## КАРТА-ПЛАН ТЕРРИТОРИИ

Сведения об уточняемых земельных участках, необходимые для исправления реестровых ошибок  
в сведениях о местоположении их границ

1	2	3
1.	Адрес земельного участка	—
1.1.	Сведения о местоположении земельного участка (при отсутствии адреса) в структурированном в соответствии с федеральной информационной адресной системой виде	Республика Дагестан, г Дагестанские Огни, ул Сиреневая, д 9
1.2.	Дополнительные сведения о местоположении земельного участка	—
2.	Площадь земельного участка $\pm$ величина погрешности определения(вычисления) площади ( $P \pm \Delta P$ ), м <sup>2</sup>	453 $\pm$ —
3.	Формула, примененная для вычисления предельной погрешности определения площади земельного участка, с подставленными значениями и итоговые (вычисленные) значения ( $\Delta P$ ), м <sup>2</sup>	—
4.	Площадь земельного участка согласно сведениям Единого государственного реестра недвижимости ( $P_{\text{кад}}$ ), м <sup>2</sup>	450
5.	Оценка расхождения $P$ и $P_{\text{кад}}$ ( $P - P_{\text{кад}}$ ), м <sup>2</sup>	3
6.	Предельный минимальный и максимальный размеры земельного участка ( $P_{\text{мин}}$ и $P_{\text{макс}}$ ), м <sup>2</sup>	—
7.	Кадастровый или иной государственный учетный номер (инвентарный) здания, сооружения, объекта незавершенного строительства, расположенного на земельном участке	—
8.	Вид (виды) разрешенного использования	Жилая застройка
8.1.	Дополнительные сведения об использовании земельного участка	—
9.	Сведения о земельных участках (землях общего пользования, территории общего пользования), посредством которых обеспечивается доступ	—
10.	Иные сведения	—

## 4. Пояснения к сведениям об уточняемом земельном участке с кадастровым номером 05:47:000047:297 :

1.	—
----	---

## 1. Сведения о характерных точках границ уточняемого земельного участка с кадастровым номером 05:47:000047:312

Система координат МСК-05

Зона № 1

## КАРТА-ПЛАН ТЕРРИТОРИИ

Сведения об уточняемых земельных участках, необходимые для исправления реестровых ошибок  
в сведениях о местоположении их границ

Обозначение характерных точек границ	Координаты, м				Метод определения координат	Формулы, примененные для расчета средней квадратической погрешности определения координат характерных точек границ (М <sub>т</sub> ), с подставленными в такие формулы значениями и итоговые (вычисленные) значения М <sub>т</sub> , м	Описание закрепления точки
	содержатся в Едином государственном реестре недвижимости		определены в результате выполнения комплексных кадастровых работ				
	X	Y	X	Y			
1	2	3	4	5	6	7	8
н20У	—	—	121299,34	408109,53	—	—	—
н19У	—	—	121284,89	408134,51	—	—	—
н21У	—	—	121275,23	408129,07	—	—	—
н22У	—	—	121271,65	408127,11	—	—	—
н23У	—	—	121285,35	408101,84	—	—	—
н20У	—	—	121299,34	408109,53	—	—	—
25	121302,94	408110,80	—	—	—	—	—
23	121287,68	408136,21	—	—	—	—	—
24	121274,69	408128,73	—	—	—	—	—
26	121290,36	408102,59	—	—	—	—	—

## 2. Сведения о частях границ уточняемого земельного участка с кадастровым номером 05:47:000047:312

Обозначение части границ		Горизонтальное проложение (S), м	Описание прохождения части границ	Сведения о согласовании местоположения границ(согласовано/спорное)
от т.	до т.			
1	2	3	4	5
н20У	н19У	28,86	—	согласовано
н19У	н21У	11,09	—	согласовано
н21У	н22У	4,08	—	согласовано
н22У	н23У	28,74	—	согласовано
н23У	н20У	15,96	—	согласовано

## 3. Характеристики уточняемого земельного участка с кадастровым номером 05:47:000047:312

№ п/п	Наименование характеристик земельного участка	Значение характеристики
1	2	3
1.	Адрес земельного участка	—

## КАРТА-ПЛАН ТЕРРИТОРИИ

Сведения об уточняемых земельных участках, необходимые для исправления реестровых ошибок  
в сведениях о местоположении их границ

1	2	3
1.1.	Сведения о местоположении земельного участка (при отсутствии адреса) в структурированном в соответствии с федеральной информационной адресной системой виде	Республика Дагестан, г. Дагестанские Огни, ул. Восточная, д. 13
1.2.	Дополнительные сведения о местоположении земельного участка	—
2.	Площадь земельного участка $\pm$ величина погрешности определения(вычисления) площади ( $P \pm \Delta P$ ), м <sup>2</sup>	448 $\pm$ —
3.	Формула, примененная для вычисления предельной погрешности определения площади земельного участка, с подставленными значениями и итоговые (вычисленные) значения ( $\Delta P$ ), м <sup>2</sup>	—
4.	Площадь земельного участка согласно сведениям Единого государственного реестра недвижимости ( $P_{\text{кад}}$ ), м <sup>2</sup>	451
5.	Оценка расхождения $P$ и $P_{\text{кад}}$ ( $P - P_{\text{кад}}$ ), м <sup>2</sup>	-3
6.	Предельный минимальный и максимальный размеры земельного участка ( $P_{\text{мин}}$ и $P_{\text{макс}}$ ), м <sup>2</sup>	—
7.	Кадастровый или иной государственный учетный номер (инвентарный) здания, сооружения, объекта незавершенного строительства, расположенного на земельном участке	—
8.	Вид (виды) разрешенного использования	для индивидуального жилищного строительства
8.1.	Дополнительные сведения об использовании земельного участка	—
9.	Сведения о земельных участках (землях общего пользования, территории общего пользования), посредством которых обеспечивается доступ	—
10.	Иные сведения	—

## 4. Пояснения к сведениям об уточняемом земельном участке с кадастровым номером 05:47:000047:312 :

1.	—
----	---

## 1. Сведения о характерных точках границ уточняемого земельного участка с кадастровым номером 05:47:000047:333

Система координат МСК-05

Зона № 1

## КАРТА-ПЛАН ТЕРРИТОРИИ

Сведения об уточняемых земельных участках, необходимые для исправления реестровых ошибок  
в сведениях о местоположении их границ

Обозначение характерных точек границ	Координаты, м				Метод определения координат	Формулы, примененные для расчета средней квадратической погрешности определения координат характерных точек границ (М <sub>т</sub> ), с подставленными в такие формулы значениями и итоговые (вычисленные) значения М <sub>т</sub> , м	Описание закрепления точки
	содержатся в Едином государственном реестре недвижимости		определены в результате выполнения комплексных кадастровых работ				
	X	Y	X	Y			
1	2	3	4	5	6	7	8
н5У	—	—	121455,95	408177,21	—	—	—
н6У	—	—	121419,01	408244,98	—	—	—
н3У	—	—	121409,39	408239,91	—	—	—
н2У	—	—	121445,42	408170,97	—	—	—
н5У	—	—	121455,95	408177,21	—	—	—
7	121457,53	408175,88	—	—	—	—	—
8	121422,75	408244,27	—	—	—	—	—
5	121413,65	408239,23	—	—	—	—	—
6	121448,51	408170,70	—	—	—	—	—

## 2. Сведения о частях границ уточняемого земельного участка с кадастровым номером 05:47:000047:333

Обозначение части границ		Горизонтальное проложение (S), м	Описание прохождения части границ	Сведения о согласовании местоположения границ(согласовано/спорное)
от т.	до т.			
1	2	3	4	5
н5У	н6У	77,18	—	согласовано
н6У	н3У	10,87	—	согласовано
н3У	н2У	77,79	—	согласовано
н2У	н5У	12,24	—	согласовано

## 3. Характеристики уточняемого земельного участка с кадастровым номером 05:47:000047:333

№ п/п	Наименование характеристик земельного участка	Значение характеристики
1	2	3
1.	Адрес земельного участка	—
1.1.	Сведения о местоположении земельного участка (при отсутствии адреса) в структурированном в соответствии с федеральной информационной	Республика Дагестан, г Дагестанские Огни, пр-кт Дагестанский, №126

## КАРТА-ПЛАН ТЕРРИТОРИИ

Сведения об уточняемых земельных участках, необходимые для исправления реестровых ошибок  
в сведениях о местоположении их границ

1	2	3
	адресной системой виде	
1.2.	Дополнительные сведения о местоположении земельного участка	—
2.	Площадь земельного участка $\pm$ величина погрешности определения(вычисления) площади ( $P \pm \Delta P$ ), м <sup>2</sup>	895 $\pm$ 10
3.	Формула, примененная для вычисления предельной погрешности определения площади земельного участка, с подставленными значениями и итоговые (вычисленные) значения ( $\Delta P$ ), м <sup>2</sup>	$\Delta P = 3,5 \cdot M_t \cdot \sqrt{P_{\text{док}}} = 3,5 \cdot 0,10 \cdot \sqrt{798} = 10$
4.	Площадь земельного участка согласно сведениям Единого государственного реестра недвижимости ( $P_{\text{кад}}$ ), м <sup>2</sup>	798
5.	Оценка расхождения $P$ и $P_{\text{кад}}$ ( $P - P_{\text{кад}}$ ), м <sup>2</sup>	97
6.	Предельный минимальный и максимальный размеры земельного участка ( $P_{\text{мин}}$ и $P_{\text{макс}}$ ), м <sup>2</sup>	—
7.	Кадастровый или иной государственный учетный номер (инвентарный) здания, сооружения, объекта незавершенного строительства, расположенного на земельном участке	—
8.	Вид (виды) разрешенного использования	Для строительства объектов дорожного сервиса и складских помещений
8.1.	Дополнительные сведения об использовании земельного участка	—
9.	Сведения о земельных участках (землях общего пользования, территории общего пользования), посредством которых обеспечивается доступ	—
10.	Иные сведения	—

## 4. Пояснения к сведениям об уточняемом земельном участке с кадастровым номером 05:47:000047:333 :

1.	—
----	---

## 1. Сведения о характерных точках границ уточняемого земельного участка с кадастровым номером 05:47:000047:334

Система координат МСК-05	Зона № 1
--------------------------	----------



## КАРТА-ПЛАН ТЕРРИТОРИИ

Сведения об уточняемых земельных участках, необходимые для исправления реестровых ошибок  
в сведениях о местоположении их границ

Обозначение характерных точек границ	Координаты, м				Метод определения координат	Формулы, примененные для расчета средней квадратической погрешности определения координат характерных точек границ (М <sub>т</sub> ), с подставленными в такие формулы значениями и итоговые (вычисленные) значения М <sub>т</sub> , м	Описание закрепления точки
	содержатся в Едином государственном реестре недвижимости		определены в результате выполнения комплексных кадастровых работ				
	X	Y	X	Y			
1	2	3	4	5	6	7	8
н1У	—	—	121386,62	408134,42	—	—	—
н2У	—	—	121445,42	408170,97	—	—	—
н3У	—	—	121409,39	408239,91	—	—	—
н4У	—	—	121346,30	408204,79	—	—	—
н1У	—	—	121386,62	408134,42	—	—	—
4	121447,18	408169,94	—	—	—	—	—
6	121448,51	408170,70	—	—	—	—	—
5	121413,65	408239,23	—	—	—	—	—
1	121412,30	408238,48	—	—	—	—	—
2	121349,52	408204,00	—	—	—	—	—
3	121389,29	408134,21	—	—	—	—	—

## 2. Сведения о частях границ уточняемого земельного участка с кадастровым номером 05:47:000047:334

Обозначение части границ		Горизонтальное проложение (S), м	Описание прохождения части границ	Сведения о согласовании местоположения границ(согласовано/спорное)
от т.	до т.			
1	2	3	4	5
н1У	н2У	69,23	—	согласовано
н2У	н3У	77,79	—	согласовано
н3У	н4У	72,21	—	согласовано
н4У	н1У	81,10	—	согласовано

## 3. Характеристики уточняемого земельного участка с кадастровым номером 05:47:000047:334

№ п/п	Наименование характеристик земельного участка	Значение характеристики
1	2	3
1.	Адрес земельного участка	Республика Дагестан, г. Дагестанские Огни, ул. Восточная, № 1 "А"

## КАРТА-ПЛАН ТЕРРИТОРИИ

Сведения об уточняемых земельных участках, необходимые для исправления реестровых ошибок  
в сведениях о местоположении их границ

1	2	3
1.1.	Сведения о местоположении земельного участка (при отсутствии адреса) в структурированном в соответствии с федеральной информационной адресной системой виде	—
1.2.	Дополнительные сведения о местоположении земельного участка	—
2.	Площадь земельного участка $\pm$ величина погрешности определения(вычисления) площади ( $P \pm \Delta P$ ), м <sup>2</sup>	5613 $\pm$ 26
3.	Формула, примененная для вычисления предельной погрешности определения площади земельного участка, с подставленными значениями и итоговые (вычисленные) значения ( $\Delta P$ ), м <sup>2</sup>	$\Delta P = 3,5 \cdot M_t \cdot \sqrt{P_{\text{док}}} = 3,5 \cdot 0,10 \cdot \sqrt{5601} = 26$
4.	Площадь земельного участка согласно сведениям Единого государственного реестра недвижимости ( $P_{\text{кад}}$ ), м <sup>2</sup>	5601
5.	Оценка расхождения $P$ и $P_{\text{кад}}$ ( $P - P_{\text{кад}}$ ), м <sup>2</sup>	12
6.	Предельный минимальный и максимальный размеры земельного участка ( $P_{\text{мин}}$ и $P_{\text{макс}}$ ), м <sup>2</sup>	—
7.	Кадастровый или иной государственный учетный номер (инвентарный) здания, сооружения, объекта незавершенного строительства, расположенного на земельном участке	—
8.	Вид (виды) разрешенного использования	Для обслуживания жилой застройки
8.1.	Дополнительные сведения об использовании земельного участка	—
9.	Сведения о земельных участках (землях общего пользования, территории общего пользования), посредством которых обеспечивается доступ	—
10.	Иные сведения	—

## 4. Пояснения к сведениям об уточняемом земельном участке с кадастровым номером 05:47:000047:334 :

1.	—
----	---

## 1. Сведения о характерных точках границ уточняемого земельного участка с кадастровым номером 05:47:000047:454

Система координат МСК-05

Зона № 1

## КАРТА-ПЛАН ТЕРРИТОРИИ

Сведения об уточняемых земельных участках, необходимые для исправления реестровых ошибок  
в сведениях о местоположении их границ

Обозначение характерных точек границ	Координаты, м				Метод определения координат	Формулы, примененные для расчета средней квадратической погрешности определения координат характерных точек границ (M <sub>t</sub> ), с подставленными в такие формулы значениями и итоговые (вычисленные) значения M <sub>t</sub> , м	Описание закрепления точки
	содержатся в Едином государственном реестре недвижимости		определены в результате выполнения комплексных кадастровых работ				
	X	Y	X	Y			
1	2	3	4	5	6	7	8
н13У	—	—	121327,37	408147,75	—	—	—
н24У	—	—	121358,35	408160,51	—	—	—
н25У	—	—	121351,14	408173,50	—	—	—
н26У	—	—	121338,04	408165,61	—	—	—
н27У	—	—	121325,47	408158,50	—	—	—
н323У	—	—	121326,04	408157,39	—	—	—
н322У	—	—	121322,94	408155,61	—	—	—
н13У	—	—	121327,37	408147,75	—	—	—
29	121360,47	408160,99	—	—	—	—	—
30	121353,19	408173,53	—	—	—	—	—
27	121340,17	408166,06	—	—	—	—	—
28	121327,12	408158,71	—	—	—	—	—
31	121322,98	408156,29	—	—	—	—	—
32	121328,88	408146,42	—	—	—	—	—

## 2. Сведения о частях границ уточняемого земельного участка с кадастровым номером 05:47:000047:454

Обозначение части границ		Горизонтальное проложение (S), м	Описание прохождения части границ	Сведения о согласовании местоположения границ(согласовано/спорное)
от т.	до т.			
1	2	3	4	5
н13У	н24У	33,50	—	согласовано
н24У	н25У	14,86	—	согласовано
н25У	н26У	15,29	—	согласовано
н26У	н27У	14,44	—	согласовано
н27У	н323У	1,25	—	согласовано
н323У	н322У	3,57	—	согласовано

## КАРТА-ПЛАН ТЕРРИТОРИИ

Сведения об уточняемых земельных участках, необходимые для исправления реестровых ошибок  
в сведениях о местоположении их границ

н322У

н13У

9,02

—

согласовано

## 3. Характеристики уточняемого земельного участка с кадастровым номером 05:47:000047:454

№ п/п	Наименование характеристик земельного участка	Значение характеристики
1	2	3
1.	Адрес земельного участка	Республика Дагестан, г. Дагестанские Огни, ул. Восточная, № 1а
1.1.	Сведения о местоположении земельного участка (при отсутствии адреса) в структурированном в соответствии с федеральной информационной адресной системой виде	—
1.2.	Дополнительные сведения о местоположении земельного участка	—
2.	Площадь земельного участка $\pm$ величина погрешности определения(вычисления) площади ( $P \pm \Delta P$ ), м <sup>2</sup>	411 $\pm$ —
3.	Формула, примененная для вычисления предельной погрешности определения площади земельного участка, с подставленными значениями и итоговые (вычисленные) значения ( $\Delta P$ ), м <sup>2</sup>	—
4.	Площадь земельного участка согласно сведениям Единого государственного реестра недвижимости ( $P_{\text{кад}}$ ), м <sup>2</sup>	451
5.	Оценка расхождения $P$ и $P_{\text{кад}}$ ( $P - P_{\text{кад}}$ ), м <sup>2</sup>	-40
6.	Предельный минимальный и максимальный размеры земельного участка ( $P_{\text{мин}}$ и $P_{\text{макс}}$ ), м <sup>2</sup>	—
7.	Кадастровый или иной государственный учетный номер (инвентарный) здания, сооружения, объекта незавершенного строительства, расположенного на земельном участке	—
8.	Вид (виды) разрешенного использования	Для индивидуальной жилой застройки
8.1.	Дополнительные сведения об использовании земельного участка	—
9.	Сведения о земельных участках (землях общего пользования, территории общего пользования), посредством которых обеспечивается доступ	—
10.	Иные сведения	—

## 4. Пояснения к сведениям об уточняемом земельном участке с кадастровым номером 05:47:000047:454 :

1. —

## 1. Сведения о характерных точках границ уточняемого земельного участка с кадастровым номером 05:47:000047:470

Система координат МСК-05

Зона № 1

## КАРТА-ПЛАН ТЕРРИТОРИИ

Сведения об уточняемых земельных участках, необходимые для исправления реестровых ошибок  
в сведениях о местоположении их границ

Обозначение характерных точек границ	Координаты, м				Метод определения координат	Формулы, примененные для расчета средней квадратической погрешности определения координат характерных точек границ (M <sub>t</sub> ), с подставленными в такие формулы значениями и итоговые (вычисленные) значения M <sub>t</sub> , м	Описание закрепления точки
	содержатся в Едином государственном реестре недвижимости		определены в результате выполнения комплексных кадастровых работ				
	X	Y	X	Y			
1	2	3	4	5	6	7	8
н217У	—	—	121020,11	408648,78	—	—	—
384	121004,25	408675,30	121004,25	408675,30	—	—	—
385	120997,49	408670,98	—	—	—	—	—
386	120991,93	408666,92	120991,93	408666,92	—	—	—
364	121011,64	408644,29	—	—	—	—	—
363	121019,93	408649,79	—	—	—	—	—
н218У	—	—	121010,28	408643,37	—	—	—
н217У	—	—	121020,11	408648,78	—	—	—

## 2. Сведения о частях границ уточняемого земельного участка с кадастровым номером 05:47:000047:470

Обозначение части границ		Горизонтальное проложение (S), м	Описание прохождения части границ	Сведения о согласовании местоположения границ(согласовано/спорное)
от т.	до т.			
1	2	3	4	5
н217У	384	30,90	—	согласовано
384	386	14,90	—	согласовано
386	н218У	29,86	—	согласовано
н218У	н217У	11,22	—	согласовано

## 3. Характеристики уточняемого земельного участка с кадастровым номером 05:47:000047:470

№ п/п	Наименование характеристик земельного участка	Значение характеристики
1	2	3
1.	Адрес земельного участка	—
1.1.	Сведения о местоположении земельного участка (при отсутствии адреса) в структурированном в соответствии с федеральной информационной адресной системой виде	Республика Дагестан, г Дагестанские Огни, ул Березовая, д 20

## КАРТА-ПЛАН ТЕРРИТОРИИ

Сведения об уточняемых земельных участках, необходимые для исправления реестровых ошибок  
в сведениях о местоположении их границ

1	2	3
1.2.	Дополнительные сведения о местоположении земельного участка	—
2.	Площадь земельного участка $\pm$ величина погрешности определения(вычисления) площади ( $P \pm \Delta P$ ), м <sup>2</sup>	395 $\pm$ —
3.	Формула, примененная для вычисления предельной погрешности определения площади земельного участка, с подставленными значениями и итоговые (вычисленные) значения ( $\Delta P$ ), м <sup>2</sup>	—
4.	Площадь земельного участка согласно сведениям Единого государственного реестра недвижимости ( $P_{\text{кад}}$ ), м <sup>2</sup>	373
5.	Оценка расхождения $P$ и $P_{\text{кад}}$ ( $P - P_{\text{кад}}$ ), м <sup>2</sup>	22
6.	Предельный минимальный и максимальный размеры земельного участка ( $P_{\text{мин}}$ и $P_{\text{макс}}$ ), м <sup>2</sup>	—
7.	Кадастровый или иной государственный учетный номер (инвентарный) здания, сооружения, объекта незавершенного строительства, расположенного на земельном участке	—
8.	Вид (виды) разрешенного использования	Для индивидуального жилищного строительства
8.1.	Дополнительные сведения об использовании земельного участка	—
9.	Сведения о земельных участках (землях общего пользования, территории общего пользования), посредством которых обеспечивается доступ	—
10.	Иные сведения	—

## 4. Пояснения к сведениям об уточняемом земельном участке с кадастровым номером 05:47:000047:470 :

1.	—
----	---

## 1. Сведения о характерных точках границ уточняемого земельного участка с кадастровым номером 05:47:000047:474

Система координат МСК-05

Зона № 1

Обозначение характерных точек границ	Координаты, м				Метод определения координат	Формулы, примененные для расчета средней квадратической погрешности определения координат характерных точек границ (M <sub>t</sub> ), с подставленными в такие формулы значениями и итоговые (вычисленные) значения M <sub>t</sub> , м	Описание закрепления точки
	содержатся в Едином государственном реестре недвижимости		определены в результате выполнения комплексных кадастровых работ				
	X	Y	X	Y			
1	2	3	4	5	6	7	8

## КАРТА-ПЛАН ТЕРРИТОРИИ

Сведения об уточняемых земельных участках, необходимые для исправления реестровых ошибок  
в сведениях о местоположении их границ

н215У	—	—	121032,10	408619,43	—	—	—
н216У	—	—	121032,11	408619,58	—	—	—
н211У	—	—	121043,12	408626,30	—	—	—
н214У	—	—	121027,86	408653,11	—	—	—
н217У	—	—	121020,11	408648,78	—	—	—
н218У	—	—	121010,28	408643,37	—	—	—
н215У	—	—	121032,10	408619,43	—	—	—
365	121047,83	408631,26	—	—	—	—	—
359	121033,95	408657,89	—	—	—	—	—
366	121020,14	408649,82	—	—	—	—	—
363	121019,93	408649,79	—	—	—	—	—
364	121011,64	408644,29	—	—	—	—	—
367	121031,40	408621,60	—	—	—	—	—
368	121033,09	408622,68	—	—	—	—	—
369	121035,69	408624,17	—	—	—	—	—

## 2. Сведения о частях границ уточняемого земельного участка с кадастровым номером 05:47:000047:474

Обозначение части границ		Горизонтальное проложение (S), м	Описание прохождения части границ	Сведения о согласовании местоположения границ(согласовано/спорное)
от т.	до т.			
1	2	3	4	5
н215У	н216У	0,15	—	согласовано
н216У	н211У	12,90	—	согласовано
н211У	н214У	30,85	—	согласовано
н214У	н217У	8,88	—	согласовано
н217У	н218У	11,22	—	согласовано
н218У	н215У	32,39	—	согласовано

## 3. Характеристики уточняемого земельного участка с кадастровым номером 05:47:000047:474

№ п/п	Наименование характеристик земельного участка	Значение характеристики
1	2	3
1.	Адрес земельного участка	Респ Дагестан, г Дагестанские Огни, ул. Луговая, д 17
1.1.	Сведения о местоположении земельного участка (при отсутствии адреса) в структурированном в соответствии с федеральной информационной адресной системой виде	—

## КАРТА-ПЛАН ТЕРРИТОРИИ

Сведения об уточняемых земельных участках, необходимые для исправления реестровых ошибок  
в сведениях о местоположении их границ

1	2	3
1.2.	Дополнительные сведения о местоположении земельного участка	—
2.	Площадь земельного участка $\pm$ величина погрешности определения(вычисления) площади ( $P \pm \Delta P$ ), м <sup>2</sup>	516 $\pm$ —
3.	Формула, примененная для вычисления предельной погрешности определения площади земельного участка, с подставленными значениями и итоговые (вычисленные) значения ( $\Delta P$ ), м <sup>2</sup>	—
4.	Площадь земельного участка согласно сведениям Единого государственного реестра недвижимости ( $P_{\text{кад}}$ ), м <sup>2</sup>	677
5.	Оценка расхождения $P$ и $P_{\text{кад}}$ ( $P - P_{\text{кад}}$ ), м <sup>2</sup>	-161
6.	Предельный минимальный и максимальный размеры земельного участка ( $P_{\text{мин}}$ и $P_{\text{макс}}$ ), м <sup>2</sup>	—
7.	Кадастровый или иной государственный учетный номер (инвентарный) здания, сооружения, объекта незавершенного строительства, расположенного на земельном участке	—
8.	Вид (виды) разрешенного использования	Для индивидуального жилищного строительства
8.1.	Дополнительные сведения об использовании земельного участка	—
9.	Сведения о земельных участках (землях общего пользования, территории общего пользования), посредством которых обеспечивается доступ	—
10.	Иные сведения	—

## 4. Пояснения к сведениям об уточняемом земельном участке с кадастровым номером 05:47:000047:474 :

1.	—
----	---

## 1. Сведения о характерных точках границ уточняемого земельного участка с кадастровым номером 05:47:000047:483

Система координат МСК-05

Зона № 1

Обозначение характерных точек границ	Координаты, м				Метод определения координат	Формулы, примененные для расчета средней квадратической погрешности определения координат характерных точек границ (M <sub>t</sub> ), с подставленными в такие формулы значениями и итоговые (вычисленные) значения M <sub>t</sub> , м	Описание закрепления точки
	содержатся в Едином государственном реестре недвижимости		определены в результате выполнения комплексных кадастровых работ				
	X	Y	X	Y			
1	2	3	4	5	6	7	8



## КАРТА-ПЛАН ТЕРРИТОРИИ

Сведения об уточняемых земельных участках, необходимые для исправления реестровых ошибок  
в сведениях о местоположении их границ

н7У	—	—	121379,17	408127,22	—	—	—
н8У	—	—	121364,44	408150,08	—	—	—
н9У	—	—	121349,18	408143,92	—	—	—
н10У	—	—	121361,69	408120,26	—	—	—
н7У	—	—	121379,17	408127,22	—	—	—
11	121380,93	408126,62	—	—	—	—	—
12	121367,54	408149,00	—	—	—	—	—
10	121352,01	408142,89	—	—	—	—	—
9	121365,48	408119,03	—	—	—	—	—

## 2. Сведения о частях границ уточняемого земельного участка с кадастровым номером 05:47:000047:483

Обозначение части границ		Горизонтальное проложение (S), м	Описание прохождения части границ	Сведения о согласовании местоположения границ(согласовано/спорное)
от т.	до т.			
1	2	3	4	5
н7У	н8У	27,19	—	согласовано
н8У	н9У	16,46	—	согласовано
н9У	н10У	26,76	—	согласовано
н10У	н7У	18,81	—	согласовано

## 3. Характеристики уточняемого земельного участка с кадастровым номером 05:47:000047:483

№ п/п	Наименование характеристик земельного участка	Значение характеристики
1	2	3
1.	Адрес земельного участка	Республика Дагестан, г. Дагестанские Огни, ул. Восточная, 3
1.1.	Сведения о местоположении земельного участка (при отсутствии адреса) в структурированном в соответствии с федеральной информационной адресной системой виде	—
1.2.	Дополнительные сведения о местоположении земельного участка	—
2.	Площадь земельного участка ± величина погрешности определения(вычисления) площади ( $P \pm \Delta P$ ), м <sup>2</sup>	470±7
3.	Формула, примененная для вычисления предельной погрешности определения площади земельного участка, с подставленными значениями и итоговые (вычисленные) значения ( $\Delta P$ ), м <sup>2</sup>	$\Delta P = 3,5 \cdot M_t \cdot \sqrt{P_{\text{док}}} = 3,5 \cdot 0,10 \cdot \sqrt{450} = 7$
4.	Площадь земельного участка согласно сведениям Единого государственного реестра недвижимости ( $P_{\text{кад}}$ ), м <sup>2</sup>	450

## КАРТА-ПЛАН ТЕРРИТОРИИ

Сведения об уточняемых земельных участках, необходимые для исправления реестровых ошибок  
в сведениях о местоположении их границ

1	2	3
5.	Оценка расхождения Р и Р <sub>кад</sub> (Р – Р <sub>кад</sub> ), м <sup>2</sup>	20
6.	Предельный минимальный и максимальный размеры земельного участка (Р <sub>мин</sub> и Р <sub>макс</sub> ), м <sup>2</sup>	—
7.	Кадастровый или иной государственный учетный номер (инвентарный) здания, сооружения, объекта незавершенного строительства, расположенного на земельном участке	—
8.	Вид (виды) разрешенного использования	Для индивидуального жилищного строительства
8.1.	Дополнительные сведения об использовании земельного участка	—
9.	Сведения о земельных участках (землях общего пользования, территории общего пользования), посредством которых обеспечивается доступ	—
10.	Иные сведения	—

## 4. Пояснения к сведениям об уточняемом земельном участке с кадастровым номером 05:47:000047:483 :

1.	—
----	---

## 1. Сведения о характерных точках границ уточняемого земельного участка с кадастровым номером 05:47:000047:495

## Система координат МСК-05

Зона № 1

Обозначение характерных точек границ	Координаты, м				Метод определения координат	Формулы, примененные для расчета средней квадратической погрешности определения координат характерных точек границ (М <sub>і</sub> ), с подставленными в такие формулы значениями и итоговые (вычисленные) значения М <sub>і</sub> , м	Описание закрепления точки
	содержатся в Едином государственном реестре недвижимости		определены в результате выполнения комплексных кадастровых работ				
	X	Y	X	Y			
1	2	3	4	5	6	7	8
н149У	—	—	121170,86	408488,26	—	—	—
н148У	—	—	121183,97	408495,76	—	—	—
н163У	—	—	121170,58	408521,90	—	—	—
н164У	—	—	121144,63	408507,33	—	—	—
н151У	—	—	121158,28	408480,84	—	—	—
н149У	—	—	121170,86	408488,26	—	—	—
246	121171,72	408488,70	—	—	—	—	—

## КАРТА-ПЛАН ТЕРРИТОРИИ

Сведения об уточняемых земельных участках, необходимые для исправления реестровых ошибок  
в сведениях о местоположении их границ

245	121184,47	408496,23	—	—	—	—	—
244	121170,61	408522,90	—	—	—	—	—
247	121157,90	408515,31	—	—	—	—	—
248	121144,99	408507,72	—	—	—	—	—
249	121158,83	408481,16	—	—	—	—	—

## 2. Сведения о частях границ уточняемого земельного участка с кадастровым номером 05:47:000047:495

Обозначение части границ		Горизонтальное проложение (S), м	Описание прохождения части границ	Сведения о согласовании местоположения границ(согласовано/спорное)
от т.	до т.			
1	2	3	4	5
н149У	н148У	15,10	—	согласовано
н148У	н163У	29,37	—	согласовано
н163У	н164У	29,76	—	согласовано
н164У	н151У	29,80	—	согласовано
н151У	н149У	14,61	—	согласовано

## 3. Характеристики уточняемого земельного участка с кадастровым номером 05:47:000047:495

№ п/п	Наименование характеристик земельного участка	Значение характеристики
1	2	3
1.	Адрес земельного участка	Республика Дагестан, г Дагестанские Огни, ул Виноградная, д 12
1.1.	Сведения о местоположении земельного участка (при отсутствии адреса) в структурированном в соответствии с федеральной информационной адресной системой виде	—
1.2.	Дополнительные сведения о местоположении земельного участка	—
2.	Площадь земельного участка ± величина погрешности определения(вычисления) площади ( $P \pm \Delta P$ ), м <sup>2</sup>	877±—
3.	Формула, примененная для вычисления предельной погрешности определения площади земельного участка, с подставленными значениями и итоговые (вычисленные) значения ( $\Delta P$ ), м <sup>2</sup>	—
4.	Площадь земельного участка согласно сведениям Единого государственного реестра недвижимости (Ркад), м <sup>2</sup>	892
5.	Оценка расхождения Р и Ркад ( $P - P_{кад}$ ), м <sup>2</sup>	-15
6.	Предельный минимальный и максимальный размеры земельного участка (Рмин и Рмакс), м <sup>2</sup>	—

## КАРТА-ПЛАН ТЕРРИТОРИИ

Сведения об уточняемых земельных участках, необходимые для исправления реестровых ошибок  
в сведениях о местоположении их границ

1	2	3
7.	Кадастровый или иной государственный учетный номер (инвентарный) здания, сооружения, объекта незавершенного строительства, расположенного на земельном участке	—
8.	Вид (виды) разрешенного использования	Под застройку жилую индивидуальную
8.1.	Дополнительные сведения об использовании земельного участка	—
9.	Сведения о земельных участках (землях общего пользования, территории общего пользования), посредством которых обеспечивается доступ	—
10.	Иные сведения	—

## 4. Пояснения к сведениям об уточняемом земельном участке с кадастровым номером 05:47:000047:495 :

1.	—
----	---

## 1. Сведения о характерных точках границ уточняемого земельного участка с кадастровым номером 05:47:000047:511

Система координат МСК-05

Зона № 1

Обозначение характерных точек границ	Координаты, м				Метод определения координат	Формулы, примененные для расчета средней квадратической погрешности определения координат характерных точек границ (M <sub>t</sub> ), с подставленными в такие формулы значениями и итоговые (вычисленные) значения M <sub>t</sub> , м	Описание закрепления точки
	содержатся в Едином государственном реестре недвижимости		определены в результате выполнения комплексных кадастровых работ				
	X	Y	X	Y			
1	2	3	4	5	6	7	8
н130У	—	—	121208,08	408391,53	—	—	—
н131У	—	—	121221,35	408398,90	—	—	—
н132У	—	—	121206,53	408425,48	—	—	—
н133У	—	—	121193,69	408417,93	—	—	—
н130У	—	—	121208,08	408391,53	—	—	—
189	121218,17	408397,81	—	—	—	—	—
190	121204,30	408424,53	—	—	—	—	—
188	121191,78	408417,12	—	—	—	—	—
191	121191,40	408416,90	—	—	—	—	—
192	121205,26	408390,23	—	—	—	—	—

## КАРТА-ПЛАН ТЕРРИТОРИИ

Сведения об уточняемых земельных участках, необходимые для исправления реестровых ошибок  
в сведениях о местоположении их границ

## 2. Сведения о частях границ уточняемого земельного участка с кадастровым номером 05:47:000047:511

Обозначение части границ		Горизонтальное проложение (S), м	Описание прохождения части границ	Сведения о согласовании местоположения границ(согласовано/спорное)
от т.	до т.			
1	2	3	4	5
н130У	н131У	15,18	—	согласовано
н131У	н132У	30,43	—	согласовано
н132У	н133У	14,90	—	согласовано
н133У	н130У	30,07	—	согласовано

## 3. Характеристики уточняемого земельного участка с кадастровым номером 05:47:000047:511

№ п/п	Наименование характеристик земельного участка	Значение характеристики
1	2	3
1.	Адрес земельного участка	Респ. Республика Дагестан, г. Дагестанские Огни, ул. Солнечная, д.11
1.1.	Сведения о местоположении земельного участка (при отсутствии адреса) в структурированном в соответствии с федеральной информационной адресной системой виде	—
1.2.	Дополнительные сведения о местоположении земельного участка	—
2.	Площадь земельного участка $\pm$ величина погрешности определения(вычисления) площади ( $P \pm \Delta P$ ), м <sup>2</sup>	455 $\pm$ —
3.	Формула, примененная для вычисления предельной погрешности определения площади земельного участка, с подставленными значениями и итоговые (вычисленные) значения ( $\Delta P$ ), м <sup>2</sup>	—
4.	Площадь земельного участка согласно сведениям Единого государственного реестра недвижимости ( $P_{\text{кад}}$ ), м <sup>2</sup>	450
5.	Оценка расхождения $P$ и $P_{\text{кад}}$ ( $P - P_{\text{кад}}$ ), м <sup>2</sup>	5
6.	Предельный минимальный и максимальный размеры земельного участка ( $P_{\text{мин}}$ и $P_{\text{макс}}$ ), м <sup>2</sup>	—
7.	Кадастровый или иной государственный учетный номер (инвентарный) здания, сооружения, объекта незавершенного строительства, расположенного на земельном участке	—
8.	Вид (виды) разрешенного использования	для индивидуального жилищного строительства
8.1.	Дополнительные сведения об использовании земельного участка	—
9.	Сведения о земельных участках (землях общего пользования, территории	—

## КАРТА-ПЛАН ТЕРРИТОРИИ

Сведения об уточняемых земельных участках, необходимые для исправления реестровых ошибок  
в сведениях о местоположении их границ

1	2	3
	общего пользования), посредством которых обеспечивается доступ	
10.	Иные сведения	—

## 4. Пояснения к сведениям об уточняемом земельном участке с кадастровым номером 05:47:000047:511 :

1.	—
----	---

## 1. Сведения о характерных точках границ уточняемого земельного участка с кадастровым номером 05:47:000047:512

Система координат МСК-05

Зона № 1

Обозначение характерных точек границ	Координаты, м				Метод определения координат	Формулы, примененные для расчета средней квадратической погрешности определения координат характерных точек границ (М <sub>т</sub> ), с подставленными в такие формулы значениями и итоговые (вычисленные) значения М <sub>т</sub> , м	Описание закрепления точки
	содержатся в Едином государственном реестре недвижимости		определены в результате выполнения комплексных кадастровых работ				
	X	Y	X	Y			
1	2	3	4	5	6	7	8
н134У	—	—	121195,60	408384,11	—	—	—
н135У	—	—	121180,42	408410,30	—	—	—
н136У	—	—	121166,98	408402,58	—	—	—
н137У	—	—	121182,07	408375,79	—	—	—
н134У	—	—	121195,60	408384,11	—	—	—
195	121192,38	408382,55	—	—	—	—	—
196	121178,51	408409,27	—	—	—	—	—
194	121165,62	408401,63	—	—	—	—	—
193	121179,47	408374,97	—	—	—	—	—

## 2. Сведения о частях границ уточняемого земельного участка с кадастровым номером 05:47:000047:512

Обозначение части границ		Горизонтальное проложение (S), м	Описание прохождения части границ	Сведения о согласовании местоположения границ(согласовано/спорное)
от т.	до т.			
1	2	3	4	5
н134У	н135У	30,27	—	согласовано
н135У	н136У	15,50	—	согласовано
н136У	н137У	30,75	—	согласовано

## КАРТА-ПЛАН ТЕРРИТОРИИ

Сведения об уточняемых земельных участках, необходимые для исправления реестровых ошибок  
в сведениях о местоположении их границ

n137У

n134У

15,88

—

согласовано

## 3. Характеристики уточняемого земельного участка с кадастровым номером 05:47:000047:512

№ п/п	Наименование характеристик земельного участка	Значение характеристики
1	2	3
1.	Адрес земельного участка	Респ. Республика Дагестан, г. Дагестанские Огни, ул. Солнечная, д.15
1.1.	Сведения о местоположении земельного участка (при отсутствии адреса) в структурированном в соответствии с федеральной информационной адресной системой виде	—
1.2.	Дополнительные сведения о местоположении земельного участка	—
2.	Площадь земельного участка $\pm$ величина погрешности определения(вычисления) площади ( $P \pm \Delta P$ ), м <sup>2</sup>	479 $\pm$ —
3.	Формула, примененная для вычисления предельной погрешности определения площади земельного участка, с подставленными значениями и итоговые (вычисленные) значения ( $\Delta P$ ), м <sup>2</sup>	—
4.	Площадь земельного участка согласно сведениям Единого государственного реестра недвижимости (Ркад), м <sup>2</sup>	450
5.	Оценка расхождения Р и Ркад ( $P - P_{кад}$ ), м <sup>2</sup>	29
6.	Предельный минимальный и максимальный размеры земельного участка (Рмин и Рмакс), м <sup>2</sup>	—
7.	Кадастровый или иной государственный учетный номер (инвентарный) здания, сооружения, объекта незавершенного строительства, расположенного на земельном участке	—
8.	Вид (виды) разрешенного использования	для индивидуального жилищного строительства
8.1.	Дополнительные сведения об использовании земельного участка	—
9.	Сведения о земельных участках (землях общего пользования, территории общего пользования), посредством которых обеспечивается доступ	—
10.	Иные сведения	—

## 4. Пояснения к сведениям об уточняемом земельном участке с кадастровым номером 05:47:000047:512 :

1. —

## 1. Сведения о характерных точках границ уточняемого земельного участка с кадастровым номером 05:47:000047:518

Система координат МСК-05

Зона № 1

## КАРТА-ПЛАН ТЕРРИТОРИИ

Сведения об уточняемых земельных участках, необходимые для исправления реестровых ошибок  
в сведениях о местоположении их границ

Обозначение характерных точек границ	Координаты, м				Метод определения координат	Формулы, примененные для расчета средней квадратической погрешности определения координат характерных точек границ (М <sub>Г</sub> ), с подставленными в такие формулы значениями и итоговые (вычисленные) значения М <sub>Г</sub> , м	Описание закрепления точки
	содержатся в Едином государственном реестре недвижимости		определены в результате выполнения комплексных кадастровых работ				
	X	Y	X	Y			
1	2	3	4	5	6	7	8
500	121304,85	408448,49	121304,85	408448,49	—	—	—
496	121299,23	408459,12	121299,23	408459,12	—	—	—
497	121288,70	408453,38	—	—	—	—	—
499	—	—	121288,46	408453,83	—	—	—
501	121294,30	408442,77	121294,30	408442,77	—	—	—
500	121304,85	408448,49	121304,85	408448,49	—	—	—

## 2. Сведения о частях границ уточняемого земельного участка с кадастровым номером 05:47:000047:518

Обозначение части границ		Горизонтальное проложение (S), м	Описание прохождения части границ	Сведения о согласовании местоположения границ(согласовано/спорное)
от т.	до т.			
1	2	3	4	5
500	496	12,02	—	—
496	499	12,00	—	согласовано
499	501	12,51	—	согласовано
501	500	12,00	—	—

## 3. Характеристики уточняемого земельного участка с кадастровым номером 05:47:000047:518

№ п/п	Наименование характеристик земельного участка	Значение характеристики
1	2	3
1.	Адрес земельного участка	—
1.1.	Сведения о местоположении земельного участка (при отсутствии адреса) в структурированном в соответствии с федеральной информационной адресной системой виде	Дагестан респ, г Дагестанские Огни, пр. Дагестанский, №158
1.2.	Дополнительные сведения о местоположении земельного участка	—
2.	Площадь земельного участка ± величина погрешности	147±—



## КАРТА-ПЛАН ТЕРРИТОРИИ

Сведения об уточняемых земельных участках, необходимые для исправления реестровых ошибок  
в сведениях о местоположении их границ

1	2	3
	определения(вычисления) площади ( $P \pm \Delta P$ ), м <sup>2</sup>	
3.	Формула, примененная для вычисления предельной погрешности определения площади земельного участка, с подставленными значениями и итоговые (вычисленные) значения ( $\Delta P$ ), м <sup>2</sup>	—
4.	Площадь земельного участка согласно сведениям Единого государственного реестра недвижимости ( $P_{\text{кад}}$ ), м <sup>2</sup>	144
5.	Оценка расхождения $P$ и $P_{\text{кад}}$ ( $P - P_{\text{кад}}$ ), м <sup>2</sup>	3
6.	Предельный минимальный и максимальный размеры земельного участка ( $P_{\text{мин}}$ и $P_{\text{макс}}$ ), м <sup>2</sup>	—
7.	Кадастровый или иной государственный учетный номер (инвентарный) здания, сооружения, объекта незавершенного строительства, расположенного на земельном участке	—
8.	Вид (виды) разрешенного использования	Для строительства магазина
8.1.	Дополнительные сведения об использовании земельного участка	—
9.	Сведения о земельных участках (землях общего пользования, территории общего пользования), посредством которых обеспечивается доступ	—
10.	Иные сведения	—

## 4. Пояснения к сведениям об уточняемом земельном участке с кадастровым номером 05:47:000047:518 :

1.	—
----	---

## 1. Сведения о характерных точках границ уточняемого земельного участка с кадастровым номером 05:47:000047:519

Система координат МСК-05

Зона № 1

Обозначение характерных точек границ	Координаты, м				Метод определения координат	Формулы, примененные для расчета средней квадратической погрешности определения координат характерных точек границ (М <sub>т</sub> ), с подставленными в такие формулы значениями и итоговые (вычисленные) значения М <sub>т</sub> , м	Описание закрепления точки
	содержатся в Едином государственном реестре недвижимости		определены в результате выполнения комплексных кадастровых работ				
	X	Y	X	Y			
1	2	3	4	5	6	7	8
496	121299,23	408459,12	121299,23	408459,12	—	—	—
498	121299,01	408459,54	—	—	—	—	—

## КАРТА-ПЛАН ТЕРРИТОРИИ

Сведения об уточняемых земельных участках, необходимые для исправления реестровых ошибок  
в сведениях о местоположении их границ

492	121293,62	408469,73	121293,62	408469,73	—	—	—
493	121283,08	408464,00	—	—	—	—	—
495	—	—	121282,96	408464,22	—	—	—
499	121288,46	408453,83	121288,46	408453,83	—	—	—
497	121288,70	408453,38	—	—	—	—	—
496	121299,23	408459,12	121299,23	408459,12	—	—	—

## 2. Сведения о частях границ уточняемого земельного участка с кадастровым номером 05:47:000047:519

Обозначение части границ		Горизонтальное проложение (S), м	Описание прохождения части границ	Сведения о согласовании местоположения границ(согласовано/спорное)
от т.	до т.			
1	2	3	4	5
496	492	12,00	—	согласовано
492	495	12,00	—	согласовано
495	499	11,76	—	согласовано
499	496	12,00	—	согласовано

## 3. Характеристики уточняемого земельного участка с кадастровым номером 05:47:000047:519

№ п/п	Наименование характеристик земельного участка	Значение характеристики
1	2	3
1.	Адрес земельного участка	—
1.1.	Сведения о местоположении земельного участка (при отсутствии адреса) в структурированном в соответствии с федеральной информационной адресной системой виде	Дагестан респ, г Дагестанские Огни, пр. Дагестанский, №158
1.2.	Дополнительные сведения о местоположении земельного участка	—
2.	Площадь земельного участка ± величина погрешности определения(вычисления) площади ( $P \pm \Delta P$ ), м <sup>2</sup>	143±—
3.	Формула, примененная для вычисления предельной погрешности определения площади земельного участка, с подставленными значениями и итоговые (вычисленные) значения ( $\Delta P$ ), м <sup>2</sup>	—
4.	Площадь земельного участка согласно сведениям Единого государственного реестра недвижимости ( $P_{\text{кад}}$ ), м <sup>2</sup>	144
5.	Оценка расхождения $P$ и $P_{\text{кад}}$ ( $P - P_{\text{кад}}$ ), м <sup>2</sup>	-1
6.	Предельный минимальный и максимальный размеры земельного участка ( $P_{\text{мин}}$ и $P_{\text{макс}}$ ), м <sup>2</sup>	—

## КАРТА-ПЛАН ТЕРРИТОРИИ

Сведения об уточняемых земельных участках, необходимые для исправления реестровых ошибок  
в сведениях о местоположении их границ

1	2	3
7.	Кадастровый или иной государственный учетный номер (инвентарный) здания, сооружения, объекта незавершенного строительства, расположенного на земельном участке	—
8.	Вид (виды) разрешенного использования	Для строительства магазина
8.1.	Дополнительные сведения об использовании земельного участка	—
9.	Сведения о земельных участках (землях общего пользования, территории общего пользования), посредством которых обеспечивается доступ	—
10.	Иные сведения	—

## 4. Пояснения к сведениям об уточняемом земельном участке с кадастровым номером 05:47:000047:519 :

1.	—
----	---

## 1. Сведения о характерных точках границ уточняемого земельного участка с кадастровым номером 05:47:000047:520

Система координат МСК-05

Зона № 1

Обозначение характерных точек границ	Координаты, м				Метод определения координат	Формулы, примененные для расчета средней квадратической погрешности определения координат характерных точек границ (M <sub>t</sub> ), с подставленными в такие формулы значениями и итоговые (вычисленные) значения M <sub>t</sub> , м	Описание закрепления точки
	содержатся в Едином государственном реестре недвижимости		определены в результате выполнения комплексных кадастровых работ				
	X	Y	X	Y			
1	2	3	4	5	6	7	8
492	121293,62	408469,73	121293,62	408469,73	—	—	—
494	121293,51	408469,94	—	—	—	—	—
488	121288,01	408480,33	121288,01	408480,33	—	—	—
491	121277,47	408474,62	121277,47	408474,62	—	—	—
495	121282,96	408464,22	121282,96	408464,22	—	—	—
493	121283,08	408464,00	—	—	—	—	—
492	121293,62	408469,73	121293,62	408469,73	—	—	—

## 2. Сведения о частях границ уточняемого земельного участка с кадастровым номером 05:47:000047:520

Обозначение части границ		Горизонтальное проложение (S), м	Описание прохождения части границ	Сведения о согласовании местоположения границ(согласовано/спорное)
от т.	до т.			

## КАРТА-ПЛАН ТЕРРИТОРИИ

Сведения об уточняемых земельных участках, необходимые для исправления реестровых ошибок  
в сведениях о местоположении их границ

1	2	3	4	5
492	488	11,99	—	согласовано
488	491	11,99	—	—
491	495	11,76	—	—
495	492	12,00	—	согласовано

## 3. Характеристики уточняемого земельного участка с кадастровым номером 05:47:000047:520

№ п/п	Наименование характеристик земельного участка	Значение характеристики
1	2	3
1.	Адрес земельного участка	—
1.1.	Сведения о местоположении земельного участка (при отсутствии адреса) в структурированном в соответствии с федеральной информационной адресной системой виде	Дагестан респ, г Дагестанские Огни, пр. Дагестанский, №158
1.2.	Дополнительные сведения о местоположении земельного участка	—
2.	Площадь земельного участка $\pm$ величина погрешности определения(вычисления) площади ( $P \pm \Delta P$ ), м <sup>2</sup>	142 $\pm$ —
3.	Формула, примененная для вычисления предельной погрешности определения площади земельного участка, с подставленными значениями и итоговые (вычисленные) значения ( $\Delta P$ ), м <sup>2</sup>	—
4.	Площадь земельного участка согласно сведениям Единого государственного реестра недвижимости ( $P_{\text{кад}}$ ), м <sup>2</sup>	144
5.	Оценка расхождения $P$ и $P_{\text{кад}}$ ( $P - P_{\text{кад}}$ ), м <sup>2</sup>	-2
6.	Предельный минимальный и максимальный размеры земельного участка ( $P_{\text{мин}}$ и $P_{\text{макс}}$ ), м <sup>2</sup>	—
7.	Кадастровый или иной государственный учетный номер (инвентарный) здания, сооружения, объекта незавершенного строительства, расположенного на земельном участке	—
8.	Вид (виды) разрешенного использования	Для строительства магазина
8.1.	Дополнительные сведения об использовании земельного участка	—
9.	Сведения о земельных участках (землях общего пользования, территории общего пользования), посредством которых обеспечивается доступ	—
10.	Иные сведения	—

## КАРТА-ПЛАН ТЕРРИТОРИИ

Сведения об уточняемых земельных участках, необходимые для исправления реестровых ошибок  
в сведениях о местоположении их границ

## 4. Пояснения к сведениям об уточняемом земельном участке с кадастровым номером 05:47:000047:520 :

1. —

## 1. Сведения о характерных точках границ уточняемого земельного участка с кадастровым номером 05:47:000047:523

Система координат МСК-05

Зона № 1

Обозначение характерных точек границ	Координаты, м				Метод определения координат	Формулы, примененные для расчета средней квадратической погрешности определения координат характерных точек границ (M <sub>t</sub> ), с подставленными в такие формулы значениями и итоговые (вычисленные) значения M <sub>t</sub> , м	Описание закрепления точки
	содержатся в Едином государственном реестре недвижимости		определены в результате выполнения комплексных кадастровых работ				
	X	Y	X	Y			
1	2	3	4	5	6	7	8
н267У	—	—	121252,72	408499,21	—	—	—
н294У	—	—	121245,57	408512,74	—	—	—
н295У	—	—	121230,67	408504,22	—	—	—
н296У	—	—	121237,65	408490,87	—	—	—
н267У	—	—	121252,72	408499,21	—	—	—
554	121243,52	408496,34	—	—	—	—	—
555	121249,98	408500,16	—	—	—	—	—
556	121243,14	408513,52	—	—	—	—	—
557	121236,69	408509,70	—	—	—	—	—
558	121230,23	408505,88	—	—	—	—	—
559	121237,07	408492,52	—	—	—	—	—

## 2. Сведения о частях границ уточняемого земельного участка с кадастровым номером 05:47:000047:523

Обозначение части границ		Горизонтальное проложение (S), м	Описание прохождения части границ	Сведения о согласовании местоположения границ(согласовано/спорное)
от т.	до т.			
1	2	3	4	5
н267У	н294У	15,30	—	согласовано
н294У	н295У	17,16	—	согласовано
н295У	н296У	15,06	—	согласовано
н296У	н267У	17,22	—	согласовано

## КАРТА-ПЛАН ТЕРРИТОРИИ

Сведения об уточняемых земельных участках, необходимые для исправления реестровых ошибок  
в сведениях о местоположении их границ

## 3. Характеристики уточняемого земельного участка с кадастровым номером 05:47:000047:523

№ п/п	Наименование характеристик земельного участка	Значение характеристики
1	2	3
1.	Адрес земельного участка	Республика Дагестан, г Дагестанские Огни, ул Вишневая, 1
1.1.	Сведения о местоположении земельного участка (при отсутствии адреса) в структурированном в соответствии с федеральной информационной адресной системой виде	—
1.2.	Дополнительные сведения о местоположении земельного участка	—
2.	Площадь земельного участка $\pm$ величина погрешности определения (вычисления) площади ( $P \pm \Delta P$ ), м <sup>2</sup>	261 $\pm$ —
3.	Формула, примененная для вычисления предельной погрешности определения площади земельного участка, с подставленными значениями и итоговые (вычисленные) значения ( $\Delta P$ ), м <sup>2</sup>	—
4.	Площадь земельного участка согласно сведениям Единого государственного реестра недвижимости ( $P_{\text{кад}}$ ), м <sup>2</sup>	225
5.	Оценка расхождения $P$ и $P_{\text{кад}}$ ( $P - P_{\text{кад}}$ ), м <sup>2</sup>	36
6.	Предельный минимальный и максимальный размеры земельного участка ( $P_{\text{мин}}$ и $P_{\text{макс}}$ ), м <sup>2</sup>	—
7.	Кадастровый или иной государственный учетный номер (инвентарный) здания, сооружения, объекта незавершенного строительства, расположенного на земельном участке	—
8.	Вид (виды) разрешенного использования	Для индивидуального жилищного строительства
8.1.	Дополнительные сведения об использовании земельного участка	—
9.	Сведения о земельных участках (землях общего пользования, территории общего пользования), посредством которых обеспечивается доступ	—
10.	Иные сведения	—

## 4. Пояснения к сведениям об уточняемом земельном участке с кадастровым номером 05:47:000047:523 :

1.	—
----	---

## 1. Сведения о характерных точках границ уточняемого земельного участка с кадастровым номером 05:47:000047:524

Система координат МСК-05

Зона № 1

## КАРТА-ПЛАН ТЕРРИТОРИИ

Сведения об уточняемых земельных участках, необходимые для исправления реестровых ошибок  
в сведениях о местоположении их границ

Обозначение характерных точек границ	Координаты, м				Метод определения координат	Формулы, примененные для расчета средней квадратической погрешности определения координат характерных точек границ (M <sub>t</sub> ), с подставленными в такие формулы значениями и итоговые (вычисленные) значения M <sub>t</sub> , м	Описание закрепления точки
	содержатся в Едином государственном реестре недвижимости		определены в результате выполнения комплексных кадастровых работ				
	X	Y	X	Y			
1	2	3	4	5	6	7	8
н294У	—	—	121245,57	408512,74	—	—	—
н297У	—	—	121238,37	408526,37	—	—	—
н298У	—	—	121223,65	408517,66	—	—	—
н295У	—	—	121230,67	408504,22	—	—	—
н294У	—	—	121245,57	408512,74	—	—	—
557	121236,69	408509,70	—	—	—	—	—
556	121243,14	408513,52	—	—	—	—	—
560	121236,31	408526,87	—	—	—	—	—
561	121229,85	408523,05	—	—	—	—	—
562	121223,40	408519,24	—	—	—	—	—
558	121230,23	408505,88	—	—	—	—	—

## 2. Сведения о частях границ уточняемого земельного участка с кадастровым номером 05:47:000047:524

Обозначение части границ		Горизонтальное проложение (S), м	Описание прохождения части границ	Сведения о согласовании местоположения границ(согласовано/спорное)
от т.	до т.			
1	2	3	4	5
н294У	н297У	15,41	—	согласовано
н297У	н298У	17,10	—	согласовано
н298У	н295У	15,16	—	согласовано
н295У	н294У	17,16	—	согласовано

## 3. Характеристики уточняемого земельного участка с кадастровым номером 05:47:000047:524

№ п/п	Наименование характеристик земельного участка	Значение характеристики
1	2	3
1.	Адрес земельного участка	—

## КАРТА-ПЛАН ТЕРРИТОРИИ

Сведения об уточняемых земельных участках, необходимые для исправления реестровых ошибок  
в сведениях о местоположении их границ

1	2	3
1.1.	Сведения о местоположении земельного участка (при отсутствии адреса) в структурированном в соответствии с федеральной информационной адресной системой виде	Республика Дагестан, г Дагестанские Огни, ул Вишневая 1А
1.2.	Дополнительные сведения о местоположении земельного участка	—
2.	Площадь земельного участка $\pm$ величина погрешности определения(вычисления) площади ( $P \pm \Delta P$ ), м <sup>2</sup>	262 $\pm$ —
3.	Формула, примененная для вычисления предельной погрешности определения площади земельного участка, с подставленными значениями и итоговые (вычисленные) значения ( $\Delta P$ ), м <sup>2</sup>	—
4.	Площадь земельного участка согласно сведениям Единого государственного реестра недвижимости ( $P_{\text{кад}}$ ), м <sup>2</sup>	225
5.	Оценка расхождения $P$ и $P_{\text{кад}}$ ( $P - P_{\text{кад}}$ ), м <sup>2</sup>	37
6.	Предельный минимальный и максимальный размеры земельного участка ( $P_{\text{мин}}$ и $P_{\text{макс}}$ ), м <sup>2</sup>	—
7.	Кадастровый или иной государственный учетный номер (инвентарный) здания, сооружения, объекта незавершенного строительства, расположенного на земельном участке	—
8.	Вид (виды) разрешенного использования	Для индивидуального жилищного строительства
8.1.	Дополнительные сведения об использовании земельного участка	—
9.	Сведения о земельных участках (землях общего пользования, территории общего пользования), посредством которых обеспечивается доступ	—
10.	Иные сведения	—

## 4. Пояснения к сведениям об уточняемом земельном участке с кадастровым номером 05:47:000047:524 :

1.	—
----	---

## 1. Сведения о характерных точках границ уточняемого земельного участка с кадастровым номером 05:47:000047:525

Система координат МСК-05	Зона № 1
--------------------------	----------



## КАРТА-ПЛАН ТЕРРИТОРИИ

Сведения об уточняемых земельных участках, необходимые для исправления реестровых ошибок  
в сведениях о местоположении их границ

Обозначение характерных точек границ	Координаты, м				Метод определения координат	Формулы, примененные для расчета средней квадратической погрешности определения координат характерных точек границ (М <sub>т</sub> ), с подставленными в такие формулы значениями и итоговые (вычисленные) значения М <sub>т</sub> , м	Описание закрепления точки
	содержатся в Едином государственном реестре недвижимости		определены в результате выполнения комплексных кадастровых работ				
	X	Y	X	Y			
1	2	3	4	5	6	7	8
н58У	—	—	121374,91	408270,82	—	—	—
н59У	—	—	121359,51	408298,41	—	—	—
н74У	—	—	121346,29	408290,32	—	—	—
н309У	—	—	121361,81	408263,35	—	—	—
н58У	—	—	121374,91	408270,82	—	—	—
65	121367,44	408266,33	—	—	—	—	—
66	121353,02	408291,21	—	—	—	—	—
69	121340,09	408283,61	—	—	—	—	—
70	121354,53	408258,70	—	—	—	—	—

## 2. Сведения о частях границ уточняемого земельного участка с кадастровым номером 05:47:000047:525

Обозначение части границ		Горизонтальное проложение (S), м	Описание прохождения части границ	Сведения о согласовании местоположения границ(согласовано/спорное)
от т.	до т.			
1	2	3	4	5
н58У	н59У	31,60	—	согласовано
н59У	н74У	15,50	—	согласовано
н74У	н309У	31,12	—	согласовано
н309У	н58У	15,08	—	согласовано

## 3. Характеристики уточняемого земельного участка с кадастровым номером 05:47:000047:525

№ п/п	Наименование характеристик земельного участка	Значение характеристики
1	2	3
1.	Адрес земельного участка	—
1.1.	Сведения о местоположении земельного участка (при отсутствии адреса) в структурированном в соответствии с федеральной информационной	г Дагестанские Огни, ул. Цветочная, д 2, корп а

## КАРТА-ПЛАН ТЕРРИТОРИИ

Сведения об уточняемых земельных участках, необходимые для исправления реестровых ошибок  
в сведениях о местоположении их границ

1	2	3
	адресной системой виде	
1.2.	Дополнительные сведения о местоположении земельного участка	—
2.	Площадь земельного участка $\pm$ величина погрешности определения(вычисления) площади ( $P \pm \Delta P$ ), м <sup>2</sup>	479 $\pm$ —
3.	Формула, примененная для вычисления предельной погрешности определения площади земельного участка, с подставленными значениями и итоговые (вычисленные) значения ( $\Delta P$ ), м <sup>2</sup>	—
4.	Площадь земельного участка согласно сведениям Единого государственного реестра недвижимости ( $P_{\text{кад}}$ ), м <sup>2</sup>	431
5.	Оценка расхождения $P$ и $P_{\text{кад}}$ ( $P - P_{\text{кад}}$ ), м <sup>2</sup>	48
6.	Предельный минимальный и максимальный размеры земельного участка ( $P_{\text{мин}}$ и $P_{\text{макс}}$ ), м <sup>2</sup>	—
7.	Кадастровый или иной государственный учетный номер (инвентарный) здания, сооружения, объекта незавершенного строительства, расположенного на земельном участке	—
8.	Вид (виды) разрешенного использования	Под индивидуальную жилую застройку
8.1.	Дополнительные сведения об использовании земельного участка	—
9.	Сведения о земельных участках (землях общего пользования, территории общего пользования), посредством которых обеспечивается доступ	—
10.	Иные сведения	—

## 4. Пояснения к сведениям об уточняемом земельном участке с кадастровым номером 05:47:000047:525 :

1.	—
----	---

## 1. Сведения о характерных точках границ уточняемого земельного участка с кадастровым номером 05:47:000047:526

## Система координат МСК-05

## Зона № 1

Обозначение характерных точек границ	Координаты, м				Метод определения координат	Формулы, примененные для расчета средней квадратической погрешности определения координат характерных точек границ (M <sub>t</sub> ), с подставленными в такие формулы значениями и итоговые (вычисленные) значения M <sub>t</sub> , м	Описание закрепления точки
	содержатся в Едином государственном реестре недвижимости		определены в результате выполнения комплексных кадастровых работ				
	X	Y	X	Y			

## КАРТА-ПЛАН ТЕРРИТОРИИ

Сведения об уточняемых земельных участках, необходимые для исправления реестровых ошибок  
в сведениях о местоположении их границ

1	2	3	4	5	6	7	8
н54У	—	—	121382,22	408275,00	—	—	—
н55У	—	—	121366,64	408302,54	—	—	—
н59У	—	—	121359,51	408298,41	—	—	—
н58У	—	—	121374,91	408270,82	—	—	—
н54У	—	—	121382,22	408275,00	—	—	—
67	121375,19	408270,92	—	—	—	—	—
68	121360,81	408295,78	—	—	—	—	—
66	121353,02	408291,21	—	—	—	—	—
65	121367,44	408266,33	—	—	—	—	—

## 2. Сведения о частях границ уточняемого земельного участка с кадастровым номером 05:47:000047:526

Обозначение части границ		Горизонтальное проложение (S), м	Описание прохождения части границ	Сведения о согласовании местоположения границ(согласовано/спорное)
от т.	до т.			
1	2	3	4	5
н54У	н55У	31,64	—	согласовано
н55У	н59У	8,24	—	согласовано
н59У	н58У	31,60	—	согласовано
н58У	н54У	8,42	—	согласовано

## 3. Характеристики уточняемого земельного участка с кадастровым номером 05:47:000047:526

№ п/п	Наименование характеристик земельного участка	Значение характеристики
1	2	3
1.	Адрес земельного участка	—
1.1.	Сведения о местоположении земельного участка (при отсутствии адреса) в структурированном в соответствии с федеральной информационной адресной системой виде	Респ Дагестан, г Дагестанские Огни, ул. Цветочная, д 2, корп а
1.2.	Дополнительные сведения о местоположении земельного участка	—
2.	Площадь земельного участка ± величина погрешности определения(вычисления) площади ( $P \pm \Delta P$ ), м <sup>2</sup>	263±—
3.	Формула, примененная для вычисления предельной погрешности определения площади земельного участка, с подставленными значениями и итоговые (вычисленные) значения ( $\Delta P$ ), м <sup>2</sup>	—
4.	Площадь земельного участка согласно сведениям Единого	259

## КАРТА-ПЛАН ТЕРРИТОРИИ

Сведения об уточняемых земельных участках, необходимые для исправления реестровых ошибок  
в сведениях о местоположении их границ

1	2	3
	государственного реестра недвижимости (Ркад), м <sup>2</sup>	
5.	Оценка расхождения Р и Ркад (Р – Ркад), м <sup>2</sup>	4
6.	Предельный минимальный и максимальный размеры земельного участка (Рмин и Рмакс), м <sup>2</sup>	—
7.	Кадастровый или иной государственный учетный номер (инвентарный) здания, сооружения, объекта незавершенного строительства, расположенного на земельном участке	—
8.	Вид (виды) разрешенного использования	Под индивидуальную жилую застройку
8.1.	Дополнительные сведения об использовании земельного участка	—
9.	Сведения о земельных участках (землях общего пользования, территории общего пользования), посредством которых обеспечивается доступ	—
10.	Иные сведения	—

## 4. Пояснения к сведениям об уточняемом земельном участке с кадастровым номером 05:47:000047:526 :

1.	—
----	---

## 1. Сведения о характерных точках границ уточняемого земельного участка с кадастровым номером 05:47:010035:137

## Система координат МСК-05

Зона № 1

Обозначение характерных точек границ	Координаты, м				Метод определения координат	Формулы, примененные для расчета средней квадратической погрешности определения координат характерных точек границ (М <sub>г</sub> ), с подставленными в такие формулы значениями и итоговые (вычисленные) значения М <sub>г</sub> , м	Описание закрепления точки
	содержатся в Едином государственном реестре недвижимости		определены в результате выполнения комплексных кадастровых работ				
	X	Y	X	Y			
1	2	3	4	5	6	7	8
н82У	—	—	121285,27	408270,72	—	—	—
н81У	—	—	121271,36	408297,50	—	—	—
н83У	—	—	121258,91	408289,60	—	—	—
н84У	—	—	121273,00	408262,64	—	—	—
н82У	—	—	121285,27	408270,72	—	—	—
105	121286,54	408271,15	—	—	—	—	—

## КАРТА-ПЛАН ТЕРРИТОРИИ

Сведения об уточняемых земельных участках, необходимые для исправления реестровых ошибок  
в сведениях о местоположении их границ

106	121271,13	408296,88	—	—	—	—	—
107	121258,17	408289,27	—	—	—	—	—
108	121273,59	408263,58	—	—	—	—	—

## 2. Сведения о частях границ уточняемого земельного участка с кадастровым номером 05:47:010035:137

Обозначение части границ		Горизонтальное проложение (S), м	Описание прохождения части границ	Сведения о согласовании местоположения границ(согласовано/спорное)
от т.	до т.			
1	2	3	4	5
н82У	н81У	30,18	—	согласовано
н81У	н83У	14,74	—	согласовано
н83У	н84У	30,42	—	согласовано
н84У	н82У	14,69	—	согласовано

## 3. Характеристики уточняемого земельного участка с кадастровым номером 05:47:010035:137

№ п/п	Наименование характеристик земельного участка	Значение характеристики
1	2	3
1.	Адрес земельного участка	—
1.1.	Сведения о местоположении земельного участка (при отсутствии адреса) в структурированном в соответствии с федеральной информационной адресной системой виде	Респ. Дагестан, г. Дагестанские Огни, ул. Цветочная, дом 13
1.2.	Дополнительные сведения о местоположении земельного участка	—
2.	Площадь земельного участка ± величина погрешности определения(вычисления) площади ( $P \pm \Delta P$ ), м <sup>2</sup>	444±—
3.	Формула, примененная для вычисления предельной погрешности определения площади земельного участка, с подставленными значениями и итоговые (вычисленные) значения ( $\Delta P$ ), м <sup>2</sup>	—
4.	Площадь земельного участка согласно сведениям Единого государственного реестра недвижимости ( $P_{\text{кад}}$ ), м <sup>2</sup>	450
5.	Оценка расхождения $P$ и $P_{\text{кад}}$ ( $P - P_{\text{кад}}$ ), м <sup>2</sup>	-6
6.	Предельный минимальный и максимальный размеры земельного участка ( $P_{\text{мин}}$ и $P_{\text{макс}}$ ), м <sup>2</sup>	—
7.	Кадастровый или иной государственный учетный номер (инвентарный) здания, сооружения, объекта незавершенного строительства, расположенного на земельном участке	—

## КАРТА-ПЛАН ТЕРРИТОРИИ

Сведения об уточняемых земельных участках, необходимые для исправления реестровых ошибок  
в сведениях о местоположении их границ

1	2	3
8.	Вид (виды) разрешенного использования	Для строительства индивидуального жилого дома
8.1.	Дополнительные сведения об использовании земельного участка	—
9.	Сведения о земельных участках (землях общего пользования, территории общего пользования), посредством которых обеспечивается доступ	—
10.	Иные сведения	—

## 4. Пояснения к сведениям об уточняемом земельном участке с кадастровым номером 05:47:010035:137 :

1.	—
----	---

## 1. Сведения о характерных точках границ уточняемого земельного участка с кадастровым номером 05:47:010035:751

## Система координат МСК-05

Зона № 1

Обозначение характерных точек границ	Координаты, м				Метод определения координат	Формулы, примененные для расчета средней квадратической погрешности определения координат характерных точек границ (M <sub>t</sub> ), с подставленными в такие формулы значениями и итоговые (вычисленные) значения M <sub>t</sub> , м	Описание закрепления точки
	содержатся в Едином государственном реестре недвижимости		определены в результате выполнения комплексных кадастровых работ				
	X	Y	X	Y			
1	2	3	4	5	6	7	8
н190У	—	—	121092,26	408572,85	—	—	—
н189У	—	—	121077,51	408598,85	—	—	—
н191У	—	—	121063,22	408589,82	—	—	—
н192У	—	—	121076,35	408564,32	—	—	—
н190У	—	—	121092,26	408572,85	—	—	—
326	121091,19	408574,37	—	—	—	—	—
327	121077,45	408601,05	—	—	—	—	—
328	121064,17	408594,06	—	—	—	—	—
329	121077,92	408567,40	—	—	—	—	—

## 2. Сведения о частях границ уточняемого земельного участка с кадастровым номером 05:47:010035:751

Обозначение части границ		Горизонтальное проложение (S), м	Описание прохождения части границ	Сведения о согласовании местоположения границ(согласовано/спорное)
от т.	до т.			

## КАРТА-ПЛАН ТЕРРИТОРИИ

Сведения об уточняемых земельных участках, необходимые для исправления реестровых ошибок  
в сведениях о местоположении их границ

1	2	3	4	5
н190У	н189У	29,89	—	согласовано
н189У	н191У	16,90	—	согласовано
н191У	н192У	28,68	—	согласовано
н192У	н190У	18,05	—	согласовано

## 3. Характеристики уточняемого земельного участка с кадастровым номером 05:47:010035:751

№ п/п	Наименование характеристик земельного участка	Значение характеристики
1	2	3
1.	Адрес земельного участка	—
1.1.	Сведения о местоположении земельного участка (при отсутствии адреса) в структурированном в соответствии с федеральной информационной адресной системой виде	Республика Дагестан, г Дагестанские Огни, ул Зеленая, д 15
1.2.	Дополнительные сведения о местоположении земельного участка	—
2.	Площадь земельного участка $\pm$ величина погрешности определения (вычисления) площади ( $P \pm \Delta P$ ), м <sup>2</sup>	511 $\pm$ —
3.	Формула, примененная для вычисления предельной погрешности определения площади земельного участка, с подставленными значениями и итоговые (вычисленные) значения ( $\Delta P$ ), м <sup>2</sup>	—
4.	Площадь земельного участка согласно сведениям Единого государственного реестра недвижимости ( $P_{\text{кад}}$ ), м <sup>2</sup>	450
5.	Оценка расхождения $P$ и $P_{\text{кад}}$ ( $P - P_{\text{кад}}$ ), м <sup>2</sup>	61
6.	Предельный минимальный и максимальный размеры земельного участка ( $P_{\text{мин}}$ и $P_{\text{макс}}$ ), м <sup>2</sup>	—
7.	Кадастровый или иной государственный учетный номер (инвентарный) здания, сооружения, объекта незавершенного строительства, расположенного на земельном участке	—
8.	Вид (виды) разрешенного использования	Для строительства индивидуального жилого дома
8.1.	Дополнительные сведения об использовании земельного участка	—
9.	Сведения о земельных участках (землях общего пользования, территории общего пользования), посредством которых обеспечивается доступ	—
10.	Иные сведения	—

**КАРТА-ПЛАН ТЕРРИТОРИИ**

**Сведения об уточняемых земельных участках, необходимые для исправления реестровых ошибок  
в сведениях о местоположении их границ**

**4. Пояснения к сведениям об уточняемом земельном участке с кадастровым номером 05:47:010035:751 :**

1.	—
----	---



## КАРТА-ПЛАН ТЕРРИТОРИИ

## Описание местоположения зданий, сооружений, объектов незавершенного строительства на земельном участке

## 1. Сведения о характерных точках контура объекта недвижимости с кадастровым номером 05:47:000047:227

Система координат МСК-05

Зона № 1

Обозначение характерных точек контура	Содержатся в Едином государственном реестре недвижимости			Определены в ходе выполнения комплексных кадастровых работ			Метод определения координат	Формулы, примененные для расчета средней квадратической погрешности определения координат характерных точек границ (M <sub>t</sub> ), с подставленными в такие формулы значениями и итоговые (вычисленные) значения M <sub>t</sub> , м
	Координаты, м		Радиус , м	Координаты, м		Радиус, м		
	X	Y	R	X	Y	R		
1	2	3	4	5	6	7	8	9
н20О	—	—	—	121253,57	408123,76	—	—	—
н21О	—	—	—	121251,09	408135,66	—	—	—
н22О	—	—	—	121238,68	408133,03	—	—	—
н23О	—	—	—	121244,40	408121,87	—	—	—
н20О	—	—	—	121253,57	408123,76	—	—	—

## 2. Сведения о характеристиках объекта недвижимости с кадастровым номером 05:47:000047:227

№ п/п	Наименование характеристики	Значение характеристики
1	2	3
1.	Вид объекта недвижимости	здание
2.	Ранее присвоенный государственный учетный номер (инвентарный) здания, сооружения, объекта незавершенного строительства	—
3.	Кадастровый номер земельного участка (земельных участков), в границах которого (которых) расположены здание, сооружение, объект незавершенного строительства	—
4.	Уникальный учетный номер кадастрового квартала, в границах которого расположены здание, сооружение, объект незавершенного строительства	—
5.	Адрес здания, сооружения, объекта незавершенного строительства	—
5.1.	Сведения о местоположении здания, сооружения, объекта незавершенного строительства (при отсутствии адреса) в структурированном в соответствии с федеральной информационной адресной системой виде	Россия, Республика Дагестан, г. Дагестанские Огни, ул. Сиреневая, 16
5.2.	Дополнительные сведения о местоположении	—
6.	Иные сведения	—

## 3. Пояснения к сведениям об объекте недвижимости с кадастровым номером 05:47:000047:227 :

1.	—
----	---

## КАРТА-ПЛАН ТЕРРИТОРИИ

**Сведения о зданиях, сооружениях, объектах незавершенного строительства, необходимые для исправления  
реестровых ошибок в сведениях об описании их местоположения**

**1. Сведения о характерных точках контура \_\_\_\_\_ здание \_\_\_\_\_ с кадастровым номером 05:47:000047:222**

вид объекта недвижимости (здание, сооружение, объект незавершенного строительства)

Система координат МСК-05

Зона № 1

Обозна- чение характер- ных точек контура	Содержатся в Едином государственном реестре недвижимости			Определены в ходе выполнения комплексных кадастровых работ			Метод определения координат	Формулы, примененные для расчета средней квадратической погрешности определения координат характерных точек границ (M <sub>t</sub> ), с подставленными в такие формулы значениями и итоговые (вычисленные) значения M <sub>t</sub> , м
	Координаты, м		Радиус, м	Координаты, м		Радиус, м		
	X	Y	R	X	Y	R		
1	2	3	4	5	6	7	8	9
н46О	—	—	—	121342,14	408324,2 5	—	—	—
н47О	—	—	—	121336,51	408335,1 6	—	—	—
н48О	—	—	—	121323,52	408327,8 1	—	—	—
н49О	—	—	—	121329,10	408317,2 3	—	—	—
н46О	—	—	—	121342,14	408324,2 5	—	—	—
69	121339,36	408311,05	—	—	—	—	—	—
70	121337,34	408314,44	—	—	—	—	—	—
71	121342,51	408317,51	—	—	—	—	—	—
72	121337,87	408325,29	—	—	—	—	—	—
73	121327,55	408319,14	—	—	—	—	—	—
74	121334,22	408307,98	—	—	—	—	—	—

**2. Иные сведения об объекте недвижимости с кадастровым номером 05:47:000047:222**

1. —



## КАРТА-ПЛАН ТЕРРИТОРИИ

Сведения о зданиях, сооружениях, объектах незавершенного строительства, необходимые для исправления  
реестровых ошибок в сведениях об описании их местоположения

115	121305,62	408381,02	—	—	—	—	—	—
116	121302,99	408386,20	—	—	—	—	—	—
117	121298,52	408383,97	—	—	—	—	—	—
118	121297,14	408386,74	—	—	—	—	—	—
119	121293,09	408384,77	—	—	—	—	—	—
120	121299,23	408373,32	—	—	—	—	—	—
121	121302,81	408375,11	—	—	—	—	—	—
122	121303,56	408373,71	—	—	—	—	—	—

## 2. Иные сведения об объекте недвижимости с кадастровым номером 05:47:000047:244

1. —

## 3. Пояснения к сведениям об объекте недвижимости с кадастровым номером 05:47:000047:244

1. —

## 1. Сведения о характерных точках контура \_\_\_\_\_ здание \_\_\_\_\_ с кадастровым номером 05:47:000047:245

вид объекта недвижимости (здание, сооружение, объект незавершенного строительства)

## Система координат МСК-05

## Зона № 1

Обозначение характерных точек контура	Содержатся в Едином государственном реестре недвижимости			Определены в ходе выполнения комплексных кадастровых работ			Метод определения координат	Формулы, примененные для расчета средней квадратической погрешности определения координат характерных точек границ ( $M_t$ ), с подставленными в такие формулы значениями и итоговые (вычисленные) значения $M_t$ , м
	Координаты, м		Радиус, м	Координаты, м		Радиус, м		
	X	Y	R	X	Y	R		
1	2	3	4	5	6	7	8	9
н141О	—	—	—	121055,74	408677,1 6	—	—	—
н142О	—	—	—	121049,91	408688,5 0	—	—	—
н143О	—	—	—	121039,57	408683,1 3	—	—	—

## КАРТА-ПЛАН ТЕРРИТОРИИ

Сведения о зданиях, сооружениях, объектах незавершенного строительства, необходимые для исправления  
реестровых ошибок в сведениях об описании их местоположения

н144О	—	—	—	121045,51	408671,7 5	—	—	—
н141О	—	—	—	121055,74	408677,1 6	—	—	—
232	121046,51	408672,96	—	—	—	—	—	—
233	121056,79	408678,55	—	—	—	—	—	—
234	121051,03	408689,07	—	—	—	—	—	—
235	121047,51	408687,17	—	—	—	—	—	—
236	121046,53	408688,92	—	—	—	—	—	—
237	121045,59	408689,26	—	—	—	—	—	—
238	121043,86	408688,25	—	—	—	—	—	—
239	121043,55	408687,30	—	—	—	—	—	—
240	121044,42	408685,50	—	—	—	—	—	—
241	121040,89	408683,57	—	—	—	—	—	—

## 2. Иные сведения об объекте недвижимости с кадастровым номером 05:47:000047:245

1. —

## 3. Пояснения к сведениям об объекте недвижимости с кадастровым номером 05:47:000047:245

1. —

## 1. Сведения о характерных точках контура \_\_\_\_\_ здание \_\_\_\_\_ с кадастровым номером 05:47:000047:246

вид объекта недвижимости (здание, сооружение, объект незавершенного строительства)

Система координат —							Зона № —	
Обозначение характерных точек контура	Содержатся в Едином государственном реестре недвижимости			Определены в ходе выполнения комплексных кадастровых работ			Метод определения координат	Формулы, примененные для расчета средней квадратической погрешности определения координат характерных точек границ (M <sub>г</sub> ), с подставленными в такие формулы значениями и итоговые (вычисленные) значения M <sub>г</sub> , м
	Координаты, м		Радиус, м	Координаты, м		Радиус, м		
	X	Y	R	X	Y	R		
1	2	3	4	5	6	7	8	9









## КАРТА-ПЛАН ТЕРРИТОРИИ

Сведения о зданиях, сооружениях, объектах незавершенного строительства, необходимые для исправления  
реестровых ошибок в сведениях об описании их местоположения

306	120983,95	408846,53	—	—	—	—	—
307	120983,06	408848,21	—	—	—	—	—
308	120980,12	408846,71	—	—	—	—	—
309	120981,05	408845,05	—	—	—	—	—
310	120978,13	408843,52	—	—	—	—	—

## 2. Иные сведения об объекте недвижимости с кадастровым номером 05:47:000047:250

1. —

## 3. Пояснения к сведениям об объекте недвижимости с кадастровым номером 05:47:000047:250

1. —

## 1. Сведения о характерных точках контура \_\_\_\_\_ здание \_\_\_\_\_ с кадастровым номером 05:47:000047:258

вид объекта недвижимости (здание, сооружение, объект незавершенного строительства)

## Система координат МСК-05

Зона № 1

Обозначение характерных точек контура	Содержатся в Едином государственном реестре недвижимости			Определены в ходе выполнения комплексных кадастровых работ			Метод определения координат	Формулы, примененные для расчета средней квадратической погрешности определения координат характерных точек границ (M <sub>Г</sub> ), с подставленными в такие формулы значениями и итоговые (вычисленные) значения M <sub>Г</sub> , м
	Координаты, м		Радиус, м	Координаты, м		Радиус, м		
	X	Y	R	X	Y	R		
1	2	3	4	5	6	7	8	9
н153О	—	—	—	121055,38	408768,4 2	—	—	—
н154О	—	—	—	121049,28	408779,0 7	—	—	—
н155О	—	—	—	121040,24	408773,9 3	—	—	—
н156О	—	—	—	121046,45	408763,1 7	—	—	—
н153О	—	—	—	121055,38	408768,4	—	—	—

## КАРТА-ПЛАН ТЕРРИТОРИИ

Сведения о зданиях, сооружениях, объектах незавершенного строительства, необходимые для исправления  
реестровых ошибок в сведениях об описании их местоположения

					2			
250	121047,56	408762,63	—	—	—	—	—	—
251	121056,41	408767,29	—	—	—	—	—	—
252	121050,68	408778,17	—	—	—	—	—	—
253	121041,83	408773,51	—	—	—	—	—	—

## 2. Иные сведения об объекте недвижимости с кадастровым номером 05:47:000047:258

1. —

## 3. Пояснения к сведениям об объекте недвижимости с кадастровым номером 05:47:000047:258

1. —

## 1. Сведения о характерных точках контура \_\_\_\_\_ здание \_\_\_\_\_ с кадастровым номером 05:47:000047:264

вид объекта недвижимости (здание, сооружение, объект незавершенного строительства)

## Система координат МСК-05

## Зона № 1

Обозначение характерных точек контура	Содержатся в Едином государственном реестре недвижимости			Определены в ходе выполнения комплексных кадастровых работ			Метод определения координат	Формулы, примененные для расчета средней квадратической погрешности определения координат характерных точек границ ( $M_t$ ), с подставленными в такие формулы значениями и итоговые (вычисленные) значения $M_t$ , м
	Координаты, м		Радиус, м	Координаты, м		Радиус, м		
	X	Y	R	X	Y	R		
1	2	3	4	5	6	7	8	9
n1O	—	—	—	121300,42	408117,5 1	—	—	—
n2O	—	—	—	121299,26	408119,7 2	—	—	—
n3O	—	—	—	121305,32	408123,2 3	—	—	—
n4O	—	—	—	121304,83	408124,0 8	—	—	—
n5O	—	—	—	121305,52	408125,9	—	—	—

## КАРТА-ПЛАН ТЕРРИТОРИИ

Сведения о зданиях, сооружениях, объектах незавершенного строительства, необходимые для исправления  
реестровых ошибок в сведениях об описании их местоположения

					6			
н6О	—	—	—	121303,95	408128,5 8	—	—	—
н7О	—	—	—	121302,13	408128,4 7	—	—	—
н8О	—	—	—	121300,47	408131,2 0	—	—	—
н9О	—	—	—	121290,58	408125,7 2	—	—	—
н10О	—	—	—	121296,55	408115,4 2	—	—	—
н1О	—	—	—	121300,42	408117,5 1	—	—	—
1	121303,89	408118,62	—	—	—	—	—	—
2	121302,73	408120,83	—	—	—	—	—	—
3	121308,79	408124,34	—	—	—	—	—	—
4	121308,30	408125,19	—	—	—	—	—	—
5	121308,99	408127,07	—	—	—	—	—	—
6	121307,42	408129,69	—	—	—	—	—	—
7	121305,60	408129,58	—	—	—	—	—	—
8	121303,94	408132,31	—	—	—	—	—	—
9	121294,05	408126,83	—	—	—	—	—	—
10	121300,02	408116,53	—	—	—	—	—	—

## 2. Иные сведения об объекте недвижимости с кадастровым номером 05:47:000047:264

1. —

## 3. Пояснения к сведениям об объекте недвижимости с кадастровым номером 05:47:000047:264

1. —

## КАРТА-ПЛАН ТЕРРИТОРИИ

**Сведения о зданиях, сооружениях, объектах незавершенного строительства, необходимые для исправления  
реестровых ошибок в сведениях об описании их местоположения**

**1. Сведения о характерных точках контура \_\_\_\_\_ здание \_\_\_\_\_ с кадастровым номером 05:47:000047:266**

вид объекта недвижимости (здание, сооружение, объект незавершенного строительства)

Система координат МСК-05

Зона № 1

Обозна- чение характер- ных точек контура	Содержатся в Едином государственном реестре недвижимости			Определены в ходе выполнения комплексных кадастровых работ			Метод определения координат	Формулы, примененные для расчета средней квадратической погрешности определения координат характерных точек границ (M <sub>Г</sub> ), с подставленными в такие формулы значениями и итоговые (вычисленные) значения M <sub>Г</sub> , м
	Координаты, м		Радиус, м	Координаты, м		Радиус, м		
	X	Y	R	X	Y	R		
1	2	3	4	5	6	7	8	9
н219О	—	—	—	121283,02	408274,4 1	—	—	—
н220О	—	—	—	121278,60	408282,8 0	—	—	—
н221О	—	—	—	121266,30	408276,1 4	—	—	—
н222О	—	—	—	121270,84	408267,2 8	—	—	—
н219О	—	—	—	121283,02	408274,4 1	—	—	—
348	121274,72	408269,50	—	—	—	—	—	—
349	121279,31	408272,37	—	—	—	—	—	—
350	121281,39	408272,12	—	—	—	—	—	—
351	121283,16	408273,26	—	—	—	—	—	—
352	121284,06	408275,16	—	—	—	—	—	—
353	121279,44	408282,78	—	—	—	—	—	—
354	121270,04	408277,07	—	—	—	—	—	—

**2. Иные сведения об объекте недвижимости с кадастровым номером 05:47:000047:266**

1. —



## КАРТА-ПЛАН ТЕРРИТОРИИ

Сведения о зданиях, сооружениях, объектах незавершенного строительства, необходимые для исправления  
реестровых ошибок в сведениях об описании их местоположения

95	121267,29	408273,90	—	—	—	—	—
96	121258,71	408268,77	—	—	—	—	—

## 2. Иные сведения об объекте недвижимости с кадастровым номером 05:47:000047:268

1. —

## 3. Пояснения к сведениям об объекте недвижимости с кадастровым номером 05:47:000047:268

1. —

## 1. Сведения о характерных точках контура \_\_\_\_\_ здание \_\_\_\_\_ с кадастровым номером 05:47:000047:274

вид объекта недвижимости (здание, сооружение, объект незавершенного строительства)

## Система координат МСК-05

## Зона № 1

Обозначение характерных точек контура	Содержатся в Едином государственном реестре недвижимости			Определены в ходе выполнения комплексных кадастровых работ			Метод определения координат	Формулы, примененные для расчета средней квадратической погрешности определения координат характерных точек границ (M <sub>Г</sub> ), с подставленными в такие формулы значениями и итоговые (вычисленные) значения M <sub>Г</sub> , м
	Координаты, м		Радиус, м	Координаты, м		Радиус, м		
	X	Y	R	X	Y	R		
1	2	3	4	5	6	7	8	9
н65О	—	—	—	121259,72	408254,9 9	—	—	—
н66О	—	—	—	121253,87	408266,0 8	—	—	—
н67О	—	—	—	121244,34	408261,2 5	—	—	—
н68О	—	—	—	121250,16	408250,2 1	—	—	—
н65О	—	—	—	121259,72	408254,9 9	—	—	—
97	121248,98	408253,40	—	—	—	—	—	—
98	121252,60	408255,54	—	—	—	—	—	—

## КАРТА-ПЛАН ТЕРРИТОРИИ

Сведения о зданиях, сооружениях, объектах незавершенного строительства, необходимые для исправления  
реестровых ошибок в сведениях об описании их местоположения

99	121250,87	408258,47	—	—	—	—	—
100	121256,72	408261,93	—	—	—	—	—
101	121252,50	408269,07	—	—	—	—	—
102	121243,03	408263,47	—	—	—	—	—

## 2. Иные сведения об объекте недвижимости с кадастровым номером 05:47:000047:274

1. —

## 3. Пояснения к сведениям об объекте недвижимости с кадастровым номером 05:47:000047:274

1. —

## 1. Сведения о характерных точках контура \_\_\_\_\_ здание \_\_\_\_\_ с кадастровым номером 05:47:000047:275

вид объекта недвижимости (здание, сооружение, объект незавершенного строительства)

## Система координат МСК-05

## Зона № 1

Обозначение характерных точек контура	Содержатся в Едином государственном реестре недвижимости			Определены в ходе выполнения комплексных кадастровых работ			Метод определения координат	Формулы, примененные для расчета средней квадратической погрешности определения координат характерных точек границ (M <sub>i</sub> ), с подставленными в такие формулы значениями и итоговые (вычисленные) значения M <sub>i</sub> , м
	Координаты, м		Радиус, м	Координаты, м		Радиус, м		
	X	Y	R	X	Y	R		
1	2	3	4	5	6	7	8	9
н177О	—	—	—	121162,91	408633,1 8	—	—	—
н178О	—	—	—	121157,05	408644,2 1	—	—	—
н179О	—	—	—	121148,05	408639,2 7	—	—	—
н180О	—	—	—	121153,87	408628,2 0	—	—	—
н177О	—	—	—	121162,91	408633,1 8	—	—	—

## КАРТА-ПЛАН ТЕРРИТОРИИ

Сведения о зданиях, сооружениях, объектах незавершенного строительства, необходимые для исправления  
реестровых ошибок в сведениях об описании их местоположения

276	121160,29	408617,76	—	—	—	—	—
277	121159,31	408619,50	—	—	—	—	—
278	121164,71	408622,55	—	—	—	—	—
279	121158,82	408633,00	—	—	—	—	—
280	121150,11	408628,09	—	—	—	—	—
281	121156,98	408615,90	—	—	—	—	—

## 2. Иные сведения об объекте недвижимости с кадастровым номером 05:47:000047:275

1. —

## 3. Пояснения к сведениям об объекте недвижимости с кадастровым номером 05:47:000047:275

1. —

## 1. Сведения о характерных точках контура \_\_\_\_\_ здание \_\_\_\_\_ с кадастровым номером 05:47:000047:285

вид объекта недвижимости (здание, сооружение, объект незавершенного строительства)

## Система координат МСК-05

## Зона № 1

Обозначение характерных точек контура	Содержатся в Едином государственном реестре недвижимости			Определены в ходе выполнения комплексных кадастровых работ			Метод определения координат	Формулы, примененные для расчета средней квадратической погрешности определения координат характерных точек границ ( $M_t$ ), с подставленными в такие формулы значениями и итоговые (вычисленные) значения $M_t$ , м
	Координаты, м		Радиус, м	Координаты, м		Радиус, м		
	X	Y	R	X	Y	R		
1	2	3	4	5	6	7	8	9
n16O	—	—	—	121267,68	408141,3 6	—	—	—
n17O	—	—	—	121262,16	408151,0 7	—	—	—
n18O	—	—	—	121250,61	408144,8 1	—	—	—
n19O	—	—	—	121256,07	408135,2 7	—	—	—



## КАРТА-ПЛАН ТЕРРИТОРИИ

Сведения о зданиях, сооружениях, объектах незавершенного строительства, необходимые для исправления  
реестровых ошибок в сведениях об описании их местоположения

н160	—	—	—	121267,68	408141,3 6	—	—	—
21	121268,53	408139,32	—	—	—	—	—	—
22	121263,36	408148,35	—	—	—	—	—	—
23	121251,16	408141,45	—	—	—	—	—	—
24	121256,35	408132,44	—	—	—	—	—	—

## 2. Иные сведения об объекте недвижимости с кадастровым номером 05:47:000047:285

1. —

## 3. Пояснения к сведениям об объекте недвижимости с кадастровым номером 05:47:000047:285

1. —

## 1. Сведения о характерных точках контура \_\_\_\_\_ здание \_\_\_\_\_ с кадастровым номером 05:47:000047:286

вид объекта недвижимости (здание, сооружение, объект незавершенного строительства)

## Система координат МСК-05

## Зона № 1

Обозначение характерных точек контура	Содержатся в Едином государственном реестре недвижимости			Определены в ходе выполнения комплексных кадастровых работ			Метод определения координат	Формулы, примененные для расчета средней квадратической погрешности определения координат характерных точек границ (M <sub>t</sub> ), с подставленными в такие формулы значениями и итоговые (вычисленные) значения M <sub>t</sub> , м
	Координаты, м		Радиус, м	Координаты, м		Радиус, м		
	X	Y	R	X	Y	R		
1	2	3	4	5	6	7	8	9
н1190	—	—	—	121198,12	408469,5 7	—	—	—
н1200	—	—	—	121193,42	408478,2 2	—	—	—
н1210	—	—	—	121184,20	408472,8 7	—	—	—
н1220	—	—	—	121186,13	408469,4 8	—	—	—

## КАРТА-ПЛАН ТЕРРИТОРИИ

Сведения о зданиях, сооружениях, объектах незавершенного строительства, необходимые для исправления  
реестровых ошибок в сведениях об описании их местоположения

н123О	—	—	—	121187,57	408469,0 1	—	—	—
н124О	—	—	—	121189,94	408464,7 7	—	—	—
н119О	—	—	—	121198,12	408469,5 7	—	—	—
197	121189,53	408464,74	—	—	—	—	—	—
198	121198,06	408469,55	—	—	—	—	—	—
199	121193,29	408478,00	—	—	—	—	—	—
200	121183,88	408472,69	—	—	—	—	—	—
201	121185,75	408469,38	—	—	—	—	—	—
202	121187,07	408469,09	—	—	—	—	—	—

## 2. Иные сведения об объекте недвижимости с кадастровым номером 05:47:000047:286

1. —

## 3. Пояснения к сведениям об объекте недвижимости с кадастровым номером 05:47:000047:286

1. —

## 1. Сведения о характерных точках контура \_\_\_\_\_ здание \_\_\_\_\_ с кадастровым номером 05:47:000047:292

вид объекта недвижимости (здание, сооружение, объект незавершенного строительства)

## Система координат МСК-05

Зона № 1

Обозначение характерных точек контура	Содержатся в Едином государственном реестре недвижимости			Определены в ходе выполнения комплексных кадастровых работ			Метод определения координат	Формулы, примененные для расчета средней квадратической погрешности определения координат характерных точек границ (M <sub>г</sub> ), с подставленными в такие формулы значениями и итоговые (вычисленные) значения M <sub>г</sub> , м
	Координаты, м		Радиус, м	Координаты, м		Радиус, м		
	X	Y	R	X	Y	R		
1	2	3	4	5	6	7	8	9
н145О	—	—	—	121047,23	408725,1 3	—	—	—

## КАРТА-ПЛАН ТЕРРИТОРИИ

Сведения о зданиях, сооружениях, объектах незавершенного строительства, необходимые для исправления  
реестровых ошибок в сведениях об описании их местоположения

н146О	—	—	—	121039,24	408738,0 0	—	—	—
н147О	—	—	—	121029,06	408731,6 8	—	—	—
н148О	—	—	—	121036,19	408718,1 2	—	—	—
н145О	—	—	—	121047,23	408725,1 3	—	—	—
242	121047,21	408726,58	—	—	—	—	—	—
243	121043,13	408734,60	—	—	—	—	—	—
244	121032,43	408729,17	—	—	—	—	—	—
245	121036,51	408721,15	—	—	—	—	—	—

## 2. Иные сведения об объекте недвижимости с кадастровым номером 05:47:000047:292

1. —

## 3. Пояснения к сведениям об объекте недвижимости с кадастровым номером 05:47:000047:292

1. —

## 1. Сведения о характерных точках контура \_\_\_\_\_ здание \_\_\_\_\_ с кадастровым номером 05:47:000047:293

вид объекта недвижимости (здание, сооружение, объект незавершенного строительства)

## Система координат МСК-05

## Зона № 1

Обозначение характерных точек контура	Содержатся в Едином государственном реестре недвижимости			Определены в ходе выполнения комплексных кадастровых работ			Метод определения координат	Формулы, примененные для расчета средней квадратической погрешности определения координат характерных точек границ (M <sub>г</sub> ), с подставленными в такие формулы значениями и итоговые (вычисленные) значения M <sub>г</sub> , м
	Координаты, м		Радиус, м	Координаты, м		Радиус, м		
	X	Y	R	X	Y	R		
1	2	3	4	5	6	7	8	9
н227О	—	—	—	121050,70	408810,7 4	—	—	—

## КАРТА-ПЛАН ТЕРРИТОРИИ

Сведения о зданиях, сооружениях, объектах незавершенного строительства, необходимые для исправления  
реестровых ошибок в сведениях об описании их местоположения

н228О	—	—	—	121044,75	408821,3 5	—	—	—
н229О	—	—	—	121035,10	408815,6 6	—	—	—
н230О	—	—	—	121040,53	408805,1 4	—	—	—
н227О	—	—	—	121050,70	408810,7 4	—	—	—
359	121037,06	408798,74	—	—	—	—	—	—
360	121036,25	408800,35	—	—	—	—	—	—
361	121039,74	408802,10	—	—	—	—	—	—
362	121034,64	408812,29	—	—	—	—	—	—
363	121024,53	408807,23	—	—	—	—	—	—
364	121029,64	408797,04	—	—	—	—	—	—
365	121033,12	408798,78	—	—	—	—	—	—
366	121033,93	408797,17	—	—	—	—	—	—

## 2. Иные сведения об объекте недвижимости с кадастровым номером 05:47:000047:293

1. —

## 3. Пояснения к сведениям об объекте недвижимости с кадастровым номером 05:47:000047:293

1. —

## 1. Сведения о характерных точках контура \_\_\_\_\_ здание \_\_\_\_\_ с кадастровым номером 05:47:000047:296

вид объекта недвижимости (здание, сооружение, объект незавершенного строительства)

Система координат МСК-05

Зона № 1

## КАРТА-ПЛАН ТЕРРИТОРИИ

**Сведения о зданиях, сооружениях, объектах незавершенного строительства, необходимые для исправления  
реестровых ошибок в сведениях об описании их местоположения**

Обозначение характерных точек контура	Содержатся в Едином государственном реестре недвижимости			Определены в ходе выполнения комплексных кадастровых работ			Метод определения координат	Формулы, примененные для расчета средней квадратической погрешности определения координат характерных точек границ (М <sub>Г</sub> ), с подставленными в такие формулы значениями и итоговые (вычисленные) значения М <sub>Г</sub> , м
	Координаты, м		Радиус, м	Координаты, м		Радиус, м		
	X	Y	R	X	Y	R		
1	2	3	4	5	6	7	8	9
н181О	—	—	—	120984,61	408808,6 8	—	—	—
н182О	—	—	—	120978,75	408819,4 8	—	—	—
н183О	—	—	—	120967,65	408813,3 3	—	—	—
н184О	—	—	—	120973,75	408802,5 3	—	—	—
н181О	—	—	—	120984,61	408808,6 8	—	—	—
282	120962,06	408824,17	—	—	—	—	—	—
283	120956,75	408834,93	—	—	—	—	—	—
284	120953,12	408833,19	—	—	—	—	—	—
285	120952,95	408833,49	—	—	—	—	—	—
286	120952,67	408833,93	—	—	—	—	—	—
287	120952,22	408834,31	—	—	—	—	—	—
288	120951,69	408834,61	—	—	—	—	—	—
289	120950,85	408834,79	—	—	—	—	—	—
290	120950,08	408834,61	—	—	—	—	—	—
291	120949,69	408834,31	—	—	—	—	—	—
292	120949,30	408833,69	—	—	—	—	—	—
293	120949,16	408832,73	—	—	—	—	—	—
294	120949,24	408832,14	—	—	—	—	—	—
295	120949,44	408831,72	—	—	—	—	—	—
296	120949,63	408831,39	—	—	—	—	—	—
297	120946,02	408829,56	—	—	—	—	—	—



## КАРТА-ПЛАН ТЕРРИТОРИИ

**Сведения о зданиях, сооружениях, объектах незавершенного строительства, необходимые для исправления  
реестровых ошибок в сведениях об описании их местоположения**

210	121101,42	408588,72	—	—	—	—	—
-----	-----------	-----------	---	---	---	---	---

**2. Иные сведения об объекте недвижимости с кадастровым номером 05:47:000047:299**

1. —

**3. Пояснения к сведениям об объекте недвижимости с кадастровым номером 05:47:000047:299**

1. —

**1. Сведения о характерных точках контура \_\_\_\_\_ здание \_\_\_\_\_ с кадастровым номером 05:47:000047:310**

вид объекта недвижимости (здание, сооружение, объект незавершенного строительства)

**Система координат МСК-05**

**Зона № 1**

Обозначение характерных точек контура	Содержатся в Едином государственном реестре недвижимости			Определены в ходе выполнения комплексных кадастровых работ			Метод определения координат	Формулы, примененные для расчета средней квадратической погрешности определения координат характерных точек границ (M <sub>t</sub> ), с подставленными в такие формулы значениями и итоговые (вычисленные) значения M <sub>t</sub> , м
	Координаты, м		Радиус, м	Координаты, м		Радиус, м		
	X	Y	R	X	Y	R		
1	2	3	4	5	6	7	8	9
н240	—	—	—	121331,14	408211,2 8	—	—	—
н250	—	—	—	121325,89	408221,0 8	—	—	—
н260	—	—	—	121314,59	408214,8 0	—	—	—
н270	—	—	—	121320,03	408204,9 5	—	—	—
н240	—	—	—	121331,14	408211,2 8	—	—	—
25	121327,20	408231,00	—	—	—	—	—	—
26	121327,57	408232,37	—	—	—	—	—	—
27	121331,30	408234,27	—	—	—	—	—	—

## КАРТА-ПЛАН ТЕРРИТОРИИ

Сведения о зданиях, сооружениях, объектах незавершенного строительства, необходимые для исправления  
реестровых ошибок в сведениях об описании их местоположения

28	121328,67	408239,44	—	—	—	—	—
29	121318,95	408234,51	—	—	—	—	—
30	121321,58	408229,33	—	—	—	—	—
31	121323,68	408230,39	—	—	—	—	—
32	121325,10	408229,93	—	—	—	—	—

## 2. Иные сведения об объекте недвижимости с кадастровым номером 05:47:000047:310

1. —

## 3. Пояснения к сведениям об объекте недвижимости с кадастровым номером 05:47:000047:310

1. —

## 1. Сведения о характерных точках контура \_\_\_\_\_ здание \_\_\_\_\_ с кадастровым номером 05:47:000047:314

вид объекта недвижимости (здание, сооружение, объект незавершенного строительства)

## Система координат МСК-05

## Зона № 1

Обозначение характерных точек контура	Содержатся в Едином государственном реестре недвижимости			Определены в ходе выполнения комплексных кадастровых работ			Метод определения координат	Формулы, примененные для расчета средней квадратической погрешности определения координат характерных точек границ (M <sub>Г</sub> ), с подставленными в такие формулы значениями и итоговые (вычисленные) значения M <sub>Г</sub> , м
	Координаты, м		Радиус, м	Координаты, м		Радиус, м		
	X	Y	R	X	Y	R		
1	2	3	4	5	6	7	8	9
н83О	—	—	—	121301,17	408363,5 5	—	—	—
н84О	—	—	—	121294,96	408375,4 8	—	—	—
н85О	—	—	—	121284,21	408369,7 9	—	—	—
н86О	—	—	—	121290,75	408357,3 2	—	—	—
н83О	—	—	—	121301,17	408363,5	—	—	—



## КАРТА-ПЛАН ТЕРРИТОРИИ

Сведения о зданиях, сооружениях, объектах незавершенного строительства, необходимые для исправления  
реестровых ошибок в сведениях об описании их местоположения

					5			
123	121300,31	408363,19	—	—	—	—	—	—
124	121293,92	408375,08	—	—	—	—	—	—
125	121283,79	408369,64	—	—	—	—	—	—
126	121290,18	408357,75	—	—	—	—	—	—

## 2. Иные сведения об объекте недвижимости с кадастровым номером 05:47:000047:314

1. —

## 3. Пояснения к сведениям об объекте недвижимости с кадастровым номером 05:47:000047:314

1. —

## 1. Сведения о характерных точках контура \_\_\_\_\_ здание \_\_\_\_\_ с кадастровым номером 05:47:000047:317

вид объекта недвижимости (здание, сооружение, объект незавершенного строительства)

## Система координат МСК-05

## Зона № 1

Обозначение характерных точек контура	Содержатся в Едином государственном реестре недвижимости			Определены в ходе выполнения комплексных кадастровых работ			Метод определения координат	Формулы, примененные для расчета средней квадратической погрешности определения координат характерных точек границ ( $M_t$ ), с подставленными в такие формулы значениями и итоговые (вычисленные) значения $M_t$ , м
	Координаты, м		Радиус, м	Координаты, м		Радиус, м		
	X	Y	R	X	Y	R		
1	2	3	4	5	6	7	8	9
н133О	—	—	—	121070,87	408650,0 3	—	—	—
н134О	—	—	—	121062,98	408663,8 6	—	—	—
н135О	—	—	—	121050,68	408656,8 9	—	—	—
н136О	—	—	—	121058,76	408642,9 0	—	—	—
н133О	—	—	—	121070,87	408650,0	—	—	—

## КАРТА-ПЛАН ТЕРРИТОРИИ

Сведения о зданиях, сооружениях, объектах незавершенного строительства, необходимые для исправления  
реестровых ошибок в сведениях об описании их местоположения

					3			
211	121066,69	408645,85	—	—	—	—	—	—
212	121065,36	408648,37	—	—	—	—	—	—
213	121069,87	408650,78	—	—	—	—	—	—
214	121063,77	408662,26	—	—	—	—	—	—
215	121052,29	408656,17	—	—	—	—	—	—
216	121058,38	408644,68	—	—	—	—	—	—
217	121057,45	408644,12	—	—	—	—	—	—
218	121058,78	408641,60	—	—	—	—	—	—

## 2. Иные сведения об объекте недвижимости с кадастровым номером 05:47:000047:317

1. —

## 3. Пояснения к сведениям об объекте недвижимости с кадастровым номером 05:47:000047:317

1. —

## 1. Сведения о характерных точках контура \_\_\_\_\_ здание \_\_\_\_\_ с кадастровым номером 05:47:000047:318

вид объекта недвижимости (здание, сооружение, объект незавершенного строительства)

## Система координат МСК-05

## Зона № 1

Обозначение характерных точек контура	Содержатся в Едином государственном реестре недвижимости			Определены в ходе выполнения комплексных кадастровых работ			Метод определения координат	Формулы, примененные для расчета средней квадратической погрешности определения координат характерных точек границ (M <sub>i</sub> ), с подставленными в такие формулы значениями и итоговые (вычисленные) значения M <sub>i</sub> , м
	Координаты, м		Радиус, м	Координаты, м		Радиус, м		
	X	Y	R	X	Y	R		
1	2	3	4	5	6	7	8	9
н111О	—	—	—	121140,52	408447,9 9	—	—	—
н112О	—	—	—	121135,77	408457,3 8	—	—	—
н113О	—	—	—	121127,61	408453,1	—	—	—

## КАРТА-ПЛАН ТЕРРИТОРИИ

Сведения о зданиях, сооружениях, объектах незавершенного строительства, необходимые для исправления  
реестровых ошибок в сведениях об описании их местоположения

					3			
н1140	—	—	—	121132,43	408443,9 3	—	—	—
н1110	—	—	—	121140,52	408447,9 9	—	—	—
173	121141,29	408447,89	—	—	—	—	—	—
174	121141,57	408449,23	—	—	—	—	—	—
175	121137,35	408457,33	—	—	—	—	—	—
176	121135,93	408458,06	—	—	—	—	—	—
177	121133,13	408456,92	—	—	—	—	—	—
178	121132,84	408455,77	—	—	—	—	—	—
179	121133,17	408455,11	—	—	—	—	—	—
180	121129,58	408453,34	—	—	—	—	—	—
181	121131,82	408448,87	—	—	—	—	—	—
182	121130,49	408448,22	—	—	—	—	—	—
183	121132,47	408444,20	—	—	—	—	—	—
184	121133,94	408444,91	—	—	—	—	—	—
185	121133,27	408446,30	—	—	—	—	—	—
186	121136,79	408447,91	—	—	—	—	—	—
187	121137,00	408447,44	—	—	—	—	—	—
188	121138,66	408446,62	—	—	—	—	—	—

## 2. Иные сведения об объекте недвижимости с кадастровым номером 05:47:000047:318

1. —

## 3. Пояснения к сведениям об объекте недвижимости с кадастровым номером 05:47:000047:318

1. —

1. Сведения о характерных точках контура \_\_\_\_\_ здание \_\_\_\_\_ с кадастровым номером 05:47:000047:320

вид объекта недвижимости (здание, сооружение, объект незавершенного строительства)

## КАРТА-ПЛАН ТЕРРИТОРИИ

**Сведения о зданиях, сооружениях, объектах незавершенного строительства, необходимые для исправления  
реестровых ошибок в сведениях об описании их местоположения**

Обозначение характерных точек контура	Содержатся в Едином государственном реестре недвижимости			Определены в ходе выполнения комплексных кадастровых работ			Метод определения координат	Формулы, примененные для расчета средней квадратической погрешности определения координат характерных точек границ (М <sub>г</sub> ), с подставленными в такие формулы значениями и итоговые (вычисленные) значения М <sub>г</sub> , м
	Координаты, м		Радиус, м	Координаты, м		Радиус, м		
	X	Y	R	X	Y	R		
1	2	3	4	5	6	7	8	9
н161О	—	—	—	120971,59	408710,1 8	—	—	—
н162О	—	—	—	120966,59	408719,7 2	—	—	—
н163О	—	—	—	120956,65	408714,6 1	—	—	—
н164О	—	—	—	120961,82	408704,8 4	—	—	—
н161О	—	—	—	120971,59	408710,1 8	—	—	—
260	120967,17	408720,43	—	—	—	—	—	—
261	120961,88	408730,64	—	—	—	—	—	—
262	120952,73	408725,77	—	—	—	—	—	—
263	120958,04	408715,57	—	—	—	—	—	—

**2. Иные сведения об объекте недвижимости с кадастровым номером 05:47:000047:320**

1. —

**3. Пояснения к сведениям об объекте недвижимости с кадастровым номером 05:47:000047:320**

1. —

**1. Сведения о характерных точках контура \_\_\_\_\_ здание \_\_\_\_\_ с кадастровым номером 05:47:000047:322**

вид объекта недвижимости (здание, сооружение, объект незавершенного строительства)

**Система координат МСК-05**

**Зона № 1**

## КАРТА-ПЛАН ТЕРРИТОРИИ

**Сведения о зданиях, сооружениях, объектах незавершенного строительства, необходимые для исправления  
реестровых ошибок в сведениях об описании их местоположения**

Обозначение характерных точек контура	Содержатся в Едином государственном реестре недвижимости			Определены в ходе выполнения комплексных кадастровых работ			Метод определения координат	Формулы, примененные для расчета средней квадратической погрешности определения координат характерных точек границ (М <sub>г</sub> ), с подставленными в такие формулы значениями и итоговые (вычисленные) значения М <sub>г</sub> , м
	Координаты, м		Радиус, м	Координаты, м		Радиус, м		
	X	Y	R	X	Y	R		
1	2	3	4	5	6	7	8	9
н28О	—	—	—	121282,99	408188,9 9	—	—	—
н29О	—	—	—	121277,86	408198,1 8	—	—	—
н30О	—	—	—	121266,13	408191,9 0	—	—	—
н31О	—	—	—	121269,53	408185,9 5	—	—	—
н32О	—	—	—	121273,13	408188,0 4	—	—	—
н33О	—	—	—	121275,10	408184,4 9	—	—	—
н28О	—	—	—	121282,99	408188,9 9	—	—	—
33	121277,79	408186,29	—	—	—	—	—	—
34	121272,58	408195,41	—	—	—	—	—	—
35	121263,46	408190,30	—	—	—	—	—	—
36	121266,69	408184,65	—	—	—	—	—	—
37	121269,73	408186,39	—	—	—	—	—	—
38	121271,71	408182,91	—	—	—	—	—	—

**2. Иные сведения об объекте недвижимости с кадастровым номером 05:47:000047:322**

1. —

## КАРТА-ПЛАН ТЕРРИТОРИИ

**Сведения о зданиях, сооружениях, объектах незавершенного строительства, необходимые для исправления  
реестровых ошибок в сведениях об описании их местоположения**

**3. Пояснения к сведениям об объекте недвижимости с кадастровым номером 05:47:000047:322**

1. —

**1. Сведения о характерных точках контура \_\_\_\_\_ здание \_\_\_\_\_ с кадастровым номером 05:47:000047:324**

вид объекта недвижимости (здание, сооружение, объект незавершенного строительства)

**Система координат МСК-05**

**Зона № 1**

Обозначение характерных точек контура	Содержатся в Едином государственном реестре недвижимости			Определены в ходе выполнения комплексных кадастровых работ			Метод определения координат	Формулы, примененные для расчета средней квадратической погрешности определения координат характерных точек границ (M <sub>Г</sub> ), с подставленными в такие формулы значениями и итоговые (вычисленные) значения M <sub>Г</sub> , м
	Координаты, м		Радиус, м	Координаты, м		Радиус, м		
	X	Y	R	X	Y	R		
1	2	3	4	5	6	7	8	9
н103О	—	—	—	121168,52	408425,2 7	—	—	—
н104О	—	—	—	121163,04	408434,7 4	—	—	—
н105О	—	—	—	121153,96	408429,2 2	—	—	—
н106О	—	—	—	121159,29	408419,7 6	—	—	—
н103О	—	—	—	121168,52	408425,2 7	—	—	—
165	121168,64	408425,26	—	—	—	—	—	—
166	121162,56	408435,13	—	—	—	—	—	—
167	121153,58	408429,79	—	—	—	—	—	—
168	121159,51	408419,97	—	—	—	—	—	—

**2. Иные сведения об объекте недвижимости с кадастровым номером 05:47:000047:324**

1. —

## КАРТА-ПЛАН ТЕРРИТОРИИ

Сведения о зданиях, сооружениях, объектах незавершенного строительства, необходимые для исправления  
реестровых ошибок в сведениях об описании их местоположения

## 3. Пояснения к сведениям об объекте недвижимости с кадастровым номером 05:47:000047:324

1. —

## 1. Сведения о характерных точках контура \_\_\_\_\_ здание \_\_\_\_\_ с кадастровым номером 05:47:000047:326

вид объекта недвижимости (здание, сооружение, объект незавершенного строительства)

## Система координат МСК-05

## Зона № 1

Обозначение характерных точек контура	Содержатся в Едином государственном реестре недвижимости			Определены в ходе выполнения комплексных кадастровых работ			Метод определения координат	Формулы, примененные для расчета средней квадратической погрешности определения координат характерных точек границ ( $M_t$ ), с подставленными в такие формулы значениями и итоговые (вычисленные) значения $M_t$ , м
	Координаты, м		Радиус, м	Координаты, м		Радиус, м		
	X	Y	R	X	Y	R		
1	2	3	4	5	6	7	8	9
н42О	—	—	—	121318,63	408253,5 4	—	—	—
н43О	—	—	—	121312,50	408264,1 1	—	—	—
н44О	—	—	—	121303,00	408258,4 4	—	—	—
н45О	—	—	—	121309,09	408247,7 5	—	—	—
н42О	—	—	—	121318,63	408253,5 4	—	—	—
53	121323,58	408251,86	—	—	—	—	—	—
54	121317,58	408262,26	—	—	—	—	—	—
55	121314,61	408260,60	—	—	—	—	—	—
56	121313,87	408261,90	—	—	—	—	—	—
57	121312,51	408262,29	—	—	—	—	—	—
58	121310,76	408261,32	—	—	—	—	—	—
59	121310,38	408259,95	—	—	—	—	—	—
60	121311,12	408258,64	—	—	—	—	—	—

## КАРТА-ПЛАН ТЕРРИТОРИИ

Сведения о зданиях, сооружениях, объектах незавершенного строительства, необходимые для исправления  
реестровых ошибок в сведениях об описании их местоположения

61	121308,15	408256,99	—	—	—	—	—
62	121314,15	408246,59	—	—	—	—	—

## 2. Иные сведения об объекте недвижимости с кадастровым номером 05:47:000047:326

1. —

## 3. Пояснения к сведениям об объекте недвижимости с кадастровым номером 05:47:000047:326

1. —

## 1. Сведения о характерных точках контура \_\_\_\_\_ здание \_\_\_\_\_ с кадастровым номером 05:47:000047:327

вид объекта недвижимости (здание, сооружение, объект незавершенного строительства)

## Система координат МСК-05

## Зона № 1

Обозна- чение характер- ных точек контура	Содержатся в Едином государственном реестре недвижимости			Определены в ходе выполнения комплексных кадастровых работ			Метод определения координат	Формулы, примененные для расчета средней квадратической погрешности определения координат характерных точек границ (M <sub>Г</sub> ), с подставленными в такие формулы значениями и итоговые (вычисленные) значения M <sub>Г</sub> , м
	Координаты, м		Радиус, м	Координаты, м		Радиус, м		
	X	Y	R	X	Y	R		
1	2	3	4	5	6	7	8	9
н120	—	—	—	121293,14	408150,5 0	—	—	—
н130	—	—	—	121286,76	408162,1 1	—	—	—
н140	—	—	—	121276,82	408156,8 2	—	—	—
н150	—	—	—	121283,37	408145,1 5	—	—	—
н120	—	—	—	121293,14	408150,5 0	—	—	—
17	121293,54	408151,38	—	—	—	—	—	—
18	121286,25	408162,84	—	—	—	—	—	—



## КАРТА-ПЛАН ТЕРРИТОРИИ

Сведения о зданиях, сооружениях, объектах незавершенного строительства, необходимые для исправления  
реестровых ошибок в сведениях об описании их местоположения

19	121275,97	408156,95	—	—	—	—	—
20	121283,00	408144,77	—	—	—	—	—

## 2. Иные сведения об объекте недвижимости с кадастровым номером 05:47:000047:327

1. —

## 3. Пояснения к сведениям об объекте недвижимости с кадастровым номером 05:47:000047:327

1. —

1. Сведения о характерных точках контура \_\_\_\_\_ здание \_\_\_\_\_ с кадастровым номером 05:47:000047:328  
вид объекта недвижимости (здание, сооружение, объект незавершенного строительства)

## Система координат МСК-05

## Зона № 1

Обозначение характерных точек контура	Содержатся в Едином государственном реестре недвижимости			Определены в ходе выполнения комплексных кадастровых работ			Метод определения координат	Формулы, примененные для расчета средней квадратической погрешности определения координат характерных точек границ (M <sub>Г</sub> ), с подставленными в такие формулы значениями и итоговые (вычисленные) значения M <sub>Г</sub> , м
	Координаты, м		Радиус, м	Координаты, м		Радиус, м		
	X	Y	R	X	Y	R		
1	2	3	4	5	6	7	8	9
н99О	—	—	—	121178,04	408420,4 5	—	—	—
н100О	—	—	—	121188,04	408426,5 4	—	—	—
н101О	—	—	—	121182,41	408436,4 8	—	—	—
н102О	—	—	—	121172,12	408430,6 8	—	—	—
н99О	—	—	—	121178,04	408420,4 5	—	—	—
161	121184,27	408430,47	—	—	—	—	—	—
162	121178,97	408440,11	—	—	—	—	—	—

## КАРТА-ПЛАН ТЕРРИТОРИИ

Сведения о зданиях, сооружениях, объектах незавершенного строительства, необходимые для исправления  
реестровых ошибок в сведениях об описании их местоположения

163	121169,21	408434,99	—	—	—	—	—
164	121174,53	408425,36	—	—	—	—	—

## 2. Иные сведения об объекте недвижимости с кадастровым номером 05:47:000047:328

1. —

## 3. Пояснения к сведениям об объекте недвижимости с кадастровым номером 05:47:000047:328

1. —

## 1. Сведения о характерных точках контура \_\_\_\_\_ здание \_\_\_\_\_ с кадастровым номером 05:47:000047:461

вид объекта недвижимости (здание, сооружение, объект незавершенного строительства)

## Система координат МСК-05

## Зона № 1

Обозначение характерных точек контура	Содержатся в Едином государственном реестре недвижимости			Определены в ходе выполнения комплексных кадастровых работ			Метод определения координат	Формулы, примененные для расчета средней квадратической погрешности определения координат характерных точек границ (M <sub>Г</sub> ), с подставленными в такие формулы значениями и итоговые (вычисленные) значения M <sub>Г</sub> , м
	Координаты, м		Радиус, м	Координаты, м		Радиус, м		
	X	Y	R	X	Y	R		
1	2	3	4	5	6	7	8	9
н87О	—	—	—	121222,24	408327,5 7	—	—	—
н88О	—	—	—	121216,49	408338,3 2	—	—	—
н89О	—	—	—	121206,66	408333,0 3	—	—	—
н90О	—	—	—	121212,35	408322,4 0	—	—	—
н87О	—	—	—	121222,24	408327,5 7	—	—	—
127	121220,03	408322,03	—	—	—	—	—	—
128	121218,72	408324,31	—	—	—	—	—	—

## КАРТА-ПЛАН ТЕРРИТОРИИ

Сведения о зданиях, сооружениях, объектах незавершенного строительства, необходимые для исправления  
реестровых ошибок в сведениях об описании их местоположения

129	121222,10	408326,26	—	—	—	—	—	—
130	121215,28	408338,07	—	—	—	—	—	—
131	121205,75	408332,57	—	—	—	—	—	—
132	121212,57	408320,76	—	—	—	—	—	—
133	121215,43	408322,41	—	—	—	—	—	—
134	121216,74	408320,13	—	—	—	—	—	—

## 2. Иные сведения об объекте недвижимости с кадастровым номером 05:47:000047:461

1. —

## 3. Пояснения к сведениям об объекте недвижимости с кадастровым номером 05:47:000047:461

1. —

## 1. Сведения о характерных точках контура \_\_\_\_\_ здание \_\_\_\_\_ с кадастровым номером 05:47:000047:462

вид объекта недвижимости (здание, сооружение, объект незавершенного строительства)

## Система координат МСК-05

## Зона № 1

Обозначение характерных точек контура	Содержатся в Едином государственном реестре недвижимости			Определены в ходе выполнения комплексных кадастровых работ			Метод определения координат	Формулы, примененные для расчета средней квадратической погрешности определения координат характерных точек границ ( $M_t$ ), с подставленными в такие формулы значениями и итоговые (вычисленные) значения $M_t$ , м
	Координаты, м		Радиус, м	Координаты, м		Радиус, м		
	X	Y	R	X	Y	R		
1	2	3	4	5	6	7	8	9
н193О	—	—	—	121025,36	408833,5 0	—	—	—
н194О	—	—	—	121035,01	408838,7 6	—	—	—
н195О	—	—	—	121028,98	408849,8 8	—	—	—
н196О	—	—	—	121019,15	408844,8 8	—	—	—

## КАРТА-ПЛАН ТЕРРИТОРИИ

Сведения о зданиях, сооружениях, объектах незавершенного строительства, необходимые для исправления  
реестровых ошибок в сведениях об описании их местоположения

н193О	—	—	—	121025,36	408833,5 0	—	—	—
311	121031,35	408825,12	—	—	—	—	—	—
312	121028,46	408830,86	—	—	—	—	—	—
313	121023,32	408841,03	—	—	—	—	—	—
314	121013,07	408836,03	—	—	—	—	—	—
315	121018,22	408825,84	—	—	—	—	—	—
316	121022,67	408828,00	—	—	—	—	—	—
317	121023,25	408826,78	—	—	—	—	—	—
318	121024,94	408827,70	—	—	—	—	—	—
319	121027,32	408823,13	—	—	—	—	—	—

## 2. Иные сведения об объекте недвижимости с кадастровым номером 05:47:000047:462

1. —

## 3. Пояснения к сведениям об объекте недвижимости с кадастровым номером 05:47:000047:462

1. —

## 1. Сведения о характерных точках контура \_\_\_\_\_ здание \_\_\_\_\_ с кадастровым номером 05:47:000047:464

вид объекта недвижимости (здание, сооружение, объект незавершенного строительства)

## Система координат МСК-05

## Зона № 1

Обозначение характерных точек контура	Содержатся в Едином государственном реестре недвижимости			Определены в ходе выполнения комплексных кадастровых работ			Метод определения координат	Формулы, примененные для расчета средней квадратической погрешности определения координат характерных точек границ (M <sub>г</sub> ), с подставленными в такие формулы значениями и итоговые (вычисленные) значения M <sub>г</sub> , м
	Координаты, м		Радиус, м	Координаты, м		Радиус, м		
	X	Y	R	X	Y	R		
1	2	3	4	5	6	7	8	9
н157О	—	—	—	121023,68	408706,1 9	—	—	—
н158О	—	—	—	121017,65	408715,8	—	—	—

## КАРТА-ПЛАН ТЕРРИТОРИИ

Сведения о зданиях, сооружениях, объектах незавершенного строительства, необходимые для исправления  
реестровых ошибок в сведениях об описании их местоположения

					4			
н159О	—	—	—	121009,25	408710,7 6	—	—	—
н160О	—	—	—	121015,45	408701,0 3	—	—	—
н157О	—	—	—	121023,68	408706,1 9	—	—	—
254	121018,55	408704,58	—	—	—	—	—	—
255	121015,23	408710,33	—	—	—	—	—	—
256	121020,39	408713,06	—	—	—	—	—	—
257	121018,15	408717,15	—	—	—	—	—	—
258	121005,82	408709,68	—	—	—	—	—	—
259	121011,15	408699,95	—	—	—	—	—	—

## 2. Иные сведения об объекте недвижимости с кадастровым номером 05:47:000047:464

1. —

## 3. Пояснения к сведениям об объекте недвижимости с кадастровым номером 05:47:000047:464

1. —

## 1. Сведения о характерных точках контура \_\_\_\_\_ здание \_\_\_\_\_ с кадастровым номером 05:47:000047:471

вид объекта недвижимости (здание, сооружение, объект незавершенного строительства)

## Система координат МСК-05

## Зона № 1

Обозна- чение характер- ных точек контура	Содержатся в Едином государственном реестре недвижимости			Определены в ходе выполнения комплексных кадастровых работ			Метод определения координат	Формулы, примененные для расчета средней квадратической погрешности определения координат характерных точек границ (M <sub>т</sub> ), с подставленными в такие формулы значениями и итоговые (вычисленные) значения M <sub>т</sub> , м
	Координаты, м		Радиус, м	Координаты, м		Радиус, м		
	X	Y	R	X	Y	R		
1	2	3	4	5	6	7	8	9
н69О	—	—	—	121233,68	408248,1	—	—	—

## КАРТА-ПЛАН ТЕРРИТОРИИ

Сведения о зданиях, сооружениях, объектах незавершенного строительства, необходимые для исправления  
реестровых ошибок в сведениях об описании их местоположения

					0			
н700	—	—	—	121242,87	408253,0 4	—	—	—
н710	—	—	—	121239,14	408260,5 7	—	—	—
н720	—	—	—	121229,77	408255,5 1	—	—	—
н690	—	—	—	121233,68	408248,1 0	—	—	—
103	121244,65	408252,59	—	—	—	—	—	—
104	121237,23	408264,93	—	—	—	—	—	—
105	121228,72	408259,68	—	—	—	—	—	—
106	121236,14	408247,34	—	—	—	—	—	—

## 2. Иные сведения об объекте недвижимости с кадастровым номером 05:47:000047:471

1. —

## 3. Пояснения к сведениям об объекте недвижимости с кадастровым номером 05:47:000047:471

1. —

## 1. Сведения о характерных точках контура \_\_\_\_\_ здание \_\_\_\_\_ с кадастровым номером 05:47:000047:472

вид объекта недвижимости (здание, сооружение, объект незавершенного строительства)

## Система координат МСК-05

## Зона № 1

Обозначение характерных точек контура	Содержатся в Едином государственном реестре недвижимости			Определены в ходе выполнения комплексных кадастровых работ			Метод определения координат	Формулы, примененные для расчета средней квадратической погрешности определения координат характерных точек границ (M <sub>г</sub> ), с подставленными в такие формулы значениями и итоговые (вычисленные) значения M <sub>г</sub> , м
	Координаты, м		Радиус, м	Координаты, м		Радиус, м		
	X	Y	R	X	Y	R		
1	2	3	4	5	6	7	8	9
н2230	—	—	—	121231.02	408536.3	—	—	—

## КАРТА-ПЛАН ТЕРРИТОРИИ

Сведения о зданиях, сооружениях, объектах незавершенного строительства, необходимые для исправления  
реестровых ошибок в сведениях об описании их местоположения

					3			
н224О	—	—	—	121225,43	408547,3 3	—	—	—
н225О	—	—	—	121213,32	408541,2 0	—	—	—
н226О	—	—	—	121219,15	408530,2 0	—	—	—
н223О	—	—	—	121231,02	408536,3 3	—	—	—
355	121226,99	408537,40	—	—	—	—	—	—
356	121222,02	408546,08	—	—	—	—	—	—
357	121213,33	408541,15	—	—	—	—	—	—
358	121218,29	408532,47	—	—	—	—	—	—

## 2. Иные сведения об объекте недвижимости с кадастровым номером 05:47:000047:472

1. —

## 3. Пояснения к сведениям об объекте недвижимости с кадастровым номером 05:47:000047:472

1. —

## 1. Сведения о характерных точках контура \_\_\_\_\_ здание \_\_\_\_\_ с кадастровым номером 05:47:000047:476

вид объекта недвижимости (здание, сооружение, объект незавершенного строительства)

## Система координат МСК-05

## Зона № 1

Обозначение характерных точек контура	Содержатся в Едином государственном реестре недвижимости			Определены в ходе выполнения комплексных кадастровых работ			Метод определения координат	Формулы, примененные для расчета средней квадратической погрешности определения координат характерных точек границ (M <sub>г</sub> ), с подставленными в такие формулы значениями и итоговые (вычисленные) значения M <sub>г</sub> , м
	Координаты, м		Радиус, м	Координаты, м		Радиус, м		
	X	Y	R	X	Y	R		
1	2	3	4	5	6	7	8	9
н149О	—	—	—	121110.02	408760.9	—	—	—

## КАРТА-ПЛАН ТЕРРИТОРИИ

Сведения о зданиях, сооружениях, объектах незавершенного строительства, необходимые для исправления  
реестровых ошибок в сведениях об описании их местоположения

					8			
н1500	—	—	—	121104,85	408771,4 1	—	—	—
н1510	—	—	—	121095,88	408766,5 0	—	—	—
н1520	—	—	—	121101,06	408756,0 7	—	—	—
н1490	—	—	—	121110,02	408760,9 8	—	—	—
246	121111,56	408760,74	—	—	—	—	—	—
247	121106,44	408770,47	—	—	—	—	—	—
248	121097,85	408765,96	—	—	—	—	—	—
249	121102,98	408756,22	—	—	—	—	—	—

## 2. Иные сведения об объекте недвижимости с кадастровым номером 05:47:000047:476

1. —

## 3. Пояснения к сведениям об объекте недвижимости с кадастровым номером 05:47:000047:476

1. —

## 1. Сведения о характерных точках контура \_\_\_\_\_ здание \_\_\_\_\_ с кадастровым номером 05:47:000047:478

вид объекта недвижимости (здание, сооружение, объект незавершенного строительства)

## Система координат МСК-05

## Зона № 1

Обозначение характерных точек контура	Содержатся в Едином государственном реестре недвижимости			Определены в ходе выполнения комплексных кадастровых работ			Метод определения координат	Формулы, примененные для расчета средней квадратической погрешности определения координат характерных точек границ (M <sub>г</sub> ), с подставленными в такие формулы значениями и итоговые (вычисленные) значения M <sub>г</sub> , м
	Координаты, м		Радиус, м	Координаты, м		Радиус, м		
	X	Y	R	X	Y	R		
1	2	3	4	5	6	7	8	9
н1650	—	—	—	120985,11	408777,1	—	—	—



## КАРТА-ПЛАН ТЕРРИТОРИИ

Сведения о зданиях, сооружениях, объектах незавершенного строительства, необходимые для исправления  
реестровых ошибок в сведениях об описании их местоположения

					7			
н166О	—	—	—	120979,77	408787,1 1	—	—	—
н167О	—	—	—	120969,77	408781,7 7	—	—	—
н168О	—	—	—	120975,28	408771,7 1	—	—	—
н165О	—	—	—	120985,11	408777,1 7	—	—	—
264	120976,06	408773,97	—	—	—	—	—	—
265	120985,95	408778,98	—	—	—	—	—	—
266	120980,82	408788,69	—	—	—	—	—	—
267	120971,00	408783,70	—	—	—	—	—	—

## 2. Иные сведения об объекте недвижимости с кадастровым номером 05:47:000047:478

1. —

## 3. Пояснения к сведениям об объекте недвижимости с кадастровым номером 05:47:000047:478

1. —

## 1. Сведения о характерных точках контура \_\_\_\_\_ здание \_\_\_\_\_ с кадастровым номером 05:47:000047:479

вид объекта недвижимости (здание, сооружение, объект незавершенного строительства)

## Система координат МСК-05

## Зона № 1

Обозначение характерных точек контура	Содержатся в Едином государственном реестре недвижимости			Определены в ходе выполнения комплексных кадастровых работ			Метод определения координат	Формулы, примененные для расчета средней квадратической погрешности определения координат характерных точек границ (M <sub>г</sub> ), с подставленными в такие формулы значениями и итоговые (вычисленные) значения M <sub>г</sub> , м
	Координаты, м		Радиус, м	Координаты, м		Радиус, м		
	X	Y	R	X	Y	R		
1	2	3	4	5	6	7	8	9
н38О	—	—	—	121255.79	408176.0	—	—	—

## КАРТА-ПЛАН ТЕРРИТОРИИ

Сведения о зданиях, сооружениях, объектах незавершенного строительства, необходимые для исправления  
реестровых ошибок в сведениях об описании их местоположения

					1			
н390	—	—	—	121250,51	408185,5 5	—	—	—
н400	—	—	—	121239,30	408179,5 2	—	—	—
н410	—	—	—	121244,24	408169,9 8	—	—	—
н380	—	—	—	121255,79	408176,0 1	—	—	—
43	121248,07	408165,20	—	—	—	—	—	—
44	121247,35	408166,41	—	—	—	—	—	—
45	121251,99	408169,17	—	—	—	—	—	—
46	121246,78	408177,70	—	—	—	—	—	—
47	121235,61	408171,06	—	—	—	—	—	—
48	121240,82	408162,52	—	—	—	—	—	—
49	121244,43	408164,67	—	—	—	—	—	—
50	121245,18	408163,48	—	—	—	—	—	—
51	121246,43	408163,19	—	—	—	—	—	—
52	121247,80	408164,04	—	—	—	—	—	—

## 2. Иные сведения об объекте недвижимости с кадастровым номером 05:47:000047:479

1. —

## 3. Пояснения к сведениям об объекте недвижимости с кадастровым номером 05:47:000047:479

1. —

## 1. Сведения о характерных точках контура \_\_\_\_\_ здание \_\_\_\_\_ с кадастровым номером 05:47:000047:484

вид объекта недвижимости (здание, сооружение, объект незавершенного строительства)

## КАРТА-ПЛАН ТЕРРИТОРИИ

**Сведения о зданиях, сооружениях, объектах незавершенного строительства, необходимые для исправления  
реестровых ошибок в сведениях об описании их местоположения**

Обозначение характерных точек контура	Содержатся в Едином государственном реестре недвижимости			Определены в ходе выполнения комплексных кадастровых работ			Метод определения координат	Формулы, примененные для расчета средней квадратической погрешности определения координат характерных точек границ (М <sub>Г</sub> ), с подставленными в такие формулы значениями и итоговые (вычисленные) значения М <sub>Г</sub> , м
	Координаты, м		Радиус, м	Координаты, м		Радиус, м		
	X	Y	R	X	Y	R		
1	2	3	4	5	6	7	8	9
н73О	—	—	—	121255,40	408296,0 8	—	—	—
н74О	—	—	—	121249,12	408307,8 0	—	—	—
н75О	—	—	—	121236,97	408301,5 9	—	—	—
н76О	—	—	—	121242,91	408289,9 8	—	—	—
н73О	—	—	—	121255,40	408296,0 8	—	—	—
107	121250,26	408301,64	—	—	—	—	—	—
108	121244,40	408312,30	—	—	—	—	—	—
109	121232,86	408306,16	—	—	—	—	—	—
110	121238,68	408295,48	—	—	—	—	—	—

**2. Иные сведения об объекте недвижимости с кадастровым номером 05:47:000047:484**

1. —

**3. Пояснения к сведениям об объекте недвижимости с кадастровым номером 05:47:000047:484**

1. —

**1. Сведения о характерных точках контура \_\_\_\_\_ здание \_\_\_\_\_ с кадастровым номером 05:47:000047:485**

вид объекта недвижимости (здание, сооружение, объект незавершенного строительства)

## КАРТА-ПЛАН ТЕРРИТОРИИ

**Сведения о зданиях, сооружениях, объектах незавершенного строительства, необходимые для исправления  
реестровых ошибок в сведениях об описании их местоположения**

Обозначение характерных точек контура	Содержатся в Едином государственном реестре недвижимости			Определены в ходе выполнения комплексных кадастровых работ			Метод определения координат	Формулы, примененные для расчета средней квадратической погрешности определения координат характерных точек границ (М <sub>г</sub> ), с подставленными в такие формулы значениями и итоговые (вычисленные) значения М <sub>г</sub> , м
	Координаты, м		Радиус, м	Координаты, м		Радиус, м		
	X	Y	R	X	Y	R		
1	2	3	4	5	6	7	8	9
н91О	—	—	—	121246,59	408379,5 9	—	—	—
н92О	—	—	—	121258,66	408386,2 3	—	—	—
н93О	—	—	—	121253,66	408395,7 2	—	—	—
н94О	—	—	—	121240,99	408389,4 2	—	—	—
н91О	—	—	—	121246,59	408379,5 9	—	—	—
135	121253,46	408383,97	—	—	—	—	—	—
136	121252,84	408384,97	—	—	—	—	—	—
137	121257,16	408387,60	—	—	—	—	—	—
138	121252,72	408396,20	—	—	—	—	—	—
139	121251,93	408395,73	—	—	—	—	—	—
140	121251,21	408396,69	—	—	—	—	—	—
141	121249,85	408396,86	—	—	—	—	—	—
142	121247,96	408395,71	—	—	—	—	—	—
143	121247,41	408394,43	—	—	—	—	—	—
144	121248,00	408393,33	—	—	—	—	—	—
145	121245,44	408391,78	—	—	—	—	—	—
146	121244,80	408392,78	—	—	—	—	—	—
147	121243,55	408393,18	—	—	—	—	—	—
148	121241,21	408391,74	—	—	—	—	—	—
149	121240,91	408390,43	—	—	—	—	—	—
150	121241,53	408389,43	—	—	—	—	—	—

## КАРТА-ПЛАН ТЕРРИТОРИИ

Сведения о зданиях, сооружениях, объектах незавершенного строительства, необходимые для исправления  
реестровых ошибок в сведениях об описании их местоположения

151	121240,69	408388,94	—	—	—	—	—
152	121245,17	408380,31	—	—	—	—	—
153	121249,51	408382,98	—	—	—	—	—
154	121250,12	408381,92	—	—	—	—	—
155	121251,50	408381,73	—	—	—	—	—
156	121253,07	408382,62	—	—	—	—	—

## 2. Иные сведения об объекте недвижимости с кадастровым номером 05:47:000047:485

1. —

## 3. Пояснения к сведениям об объекте недвижимости с кадастровым номером 05:47:000047:485

1. —

## 1. Сведения о характерных точках контура \_\_\_\_\_ здание \_\_\_\_\_ с кадастровым номером 05:47:000047:486

вид объекта недвижимости (здание, сооружение, объект незавершенного строительства)

## Система координат МСК-05

## Зона № 1

Обозначение характерных точек контура	Содержатся в Едином государственном реестре недвижимости			Определены в ходе выполнения комплексных кадастровых работ			Метод определения координат	Формулы, примененные для расчета средней квадратической погрешности определения координат характерных точек границ ( $M_t$ ), с подставленными в такие формулы значениями и итоговые (вычисленные) значения $M_t$ , м
	Координаты, м		Радиус, м	Координаты, м		Радиус, м		
	X	Y	R	X	Y	R		
1	2	3	4	5	6	7	8	9
н137О	—	—	—	121130,19	408729,7 8	—	—	—
н138О	—	—	—	121126,23	408737,4 5	—	—	—
н139О	—	—	—	121114,85	408732,2 8	—	—	—
н140О	—	—	—	121119,07	408724,1 7	—	—	—

## КАРТА-ПЛАН ТЕРРИТОРИИ

Сведения о зданиях, сооружениях, объектах незавершенного строительства, необходимые для исправления  
реестровых ошибок в сведениях об описании их местоположения

н1370	—	—	—	121130,19	408729,7 8	—	—	—
219	121127,25	408723,97	—	—	—	—	—	—
220	121131,39	408726,23	—	—	—	—	—	—
221	121126,98	408734,38	—	—	—	—	—	—
222	121126,01	408736,23	—	—	—	—	—	—
223	121124,58	408736,63	—	—	—	—	—	—
224	121122,64	408735,50	—	—	—	—	—	—
225	121122,28	408734,20	—	—	—	—	—	—
226	121123,25	408732,29	—	—	—	—	—	—
227	121115,63	408728,13	—	—	—	—	—	—
228	121120,03	408719,91	—	—	—	—	—	—
229	121124,40	408722,31	—	—	—	—	—	—
230	121125,71	408722,03	—	—	—	—	—	—
231	121126,95	408722,73	—	—	—	—	—	—

## 2. Иные сведения об объекте недвижимости с кадастровым номером 05:47:000047:486

1. —

## 3. Пояснения к сведениям об объекте недвижимости с кадастровым номером 05:47:000047:486

1. —

## 1. Сведения о характерных точках контура \_\_\_\_\_ здание \_\_\_\_\_ с кадастровым номером 05:47:000047:487

вид объекта недвижимости (здание, сооружение, объект незавершенного строительства)

## Система координат МСК-05

## Зона № 1

Обозначение характерных точек контура	Содержатся в Едином государственном реестре недвижимости			Определены в ходе выполнения комплексных кадастровых работ			Метод определения координат	Формулы, примененные для расчета средней квадратической погрешности определения координат характерных точек границ (М <sub>Г</sub> ), с подставленными в такие формулы значениями и итоговые (вычисленные) значения М <sub>Г</sub> , м
	Координаты, м		Радиус, м	Координаты, м		Радиус, м		
	X	Y	R	X	Y	R		

## КАРТА-ПЛАН ТЕРРИТОРИИ

Сведения о зданиях, сооружениях, объектах незавершенного строительства, необходимые для исправления  
реестровых ошибок в сведениях об описании их местоположения

1	2	3	4	5	6	7	8	9
н1250	—	—	—	121143,38	408520,1 4	—	—	—
н1260	—	—	—	121152,75	408525,5 4	—	—	—
н1270	—	—	—	121147,63	408534,5 1	—	—	—
н1280	—	—	—	121138,27	408528,8 8	—	—	—
н1250	—	—	—	121143,38	408520,1 4	—	—	—
203	121152,10	408525,77	—	—	—	—	—	—
204	121147,02	408534,38	—	—	—	—	—	—
205	121137,96	408529,09	—	—	—	—	—	—
206	121143,03	408520,48	—	—	—	—	—	—

## 2. Иные сведения об объекте недвижимости с кадастровым номером 05:47:000047:487

1. —

## 3. Пояснения к сведениям об объекте недвижимости с кадастровым номером 05:47:000047:487

1. —

## 1. Сведения о характерных точках контура \_\_\_\_\_ здание \_\_\_\_\_ с кадастровым номером 05:47:000047:491

вид объекта недвижимости (здание, сооружение, объект незавершенного строительства)

## Система координат МСК-05

## Зона № 1

Обозначение характерных точек контура	Содержатся в Едином государственном реестре недвижимости			Определены в ходе выполнения комплексных кадастровых работ			Метод определения координат	Формулы, примененные для расчета средней квадратической погрешности определения координат характерных точек границ (M <sub>Г</sub> ), с подставленными в такие формулы значениями и итоговые (вычисленные) значения M <sub>Г</sub> , м
	Координаты, м		Радиус, м	Координаты, м		Радиус, м		
	X	Y	R	X	Y	R		

## КАРТА-ПЛАН ТЕРРИТОРИИ

Сведения о зданиях, сооружениях, объектах незавершенного строительства, необходимые для исправления  
реестровых ошибок в сведениях об описании их местоположения

1	2	3	4	5	6	7	8	9
н107О	—	—	—	121154,16	408454,9 7	—	—	—
н108О	—	—	—	121149,02	408464,0 6	—	—	—
н109О	—	—	—	121137,63	408457,4 7	—	—	—
н110О	—	—	—	121142,66	408448,5 0	—	—	—
н107О	—	—	—	121154,16	408454,9 7	—	—	—
169	121155,33	408452,69	—	—	—	—	—	—
170	121150,46	408461,07	—	—	—	—	—	—
171	121139,39	408454,65	—	—	—	—	—	—
172	121144,25	408446,27	—	—	—	—	—	—

## 2. Иные сведения об объекте недвижимости с кадастровым номером 05:47:000047:491

1. —

## 3. Пояснения к сведениям об объекте недвижимости с кадастровым номером 05:47:000047:491

1. —

## 1. Сведения о характерных точках контура \_\_\_\_\_ здание \_\_\_\_\_ с кадастровым номером 05:47:000047:492

вид объекта недвижимости (здание, сооружение, объект незавершенного строительства)

Система координат —

Зона № —

Обозначение характерных точек контура	Содержатся в Едином государственном реестре недвижимости			Определены в ходе выполнения комплексных кадастровых работ			Метод определения координат	Формулы, примененные для расчета средней квадратической погрешности определения координат характерных точек границ (М <sub>Г</sub> ), с подставленными в такие формулы значениями и итоговые (вычисленные) значения М <sub>Г</sub> , м
	Координаты, м		Радиус, м	Координаты, м		Радиус, м		
	X	Y	R	X	Y	R		



## КАРТА-ПЛАН ТЕРРИТОРИИ

**Сведения о зданиях, сооружениях, объектах незавершенного строительства, необходимые для исправления  
реестровых ошибок в сведениях об описании их местоположения**

1	2	3	4	5	6	7	8	9
—	—	—	—	—	—	—	—	—

**2. Иные сведения об объекте недвижимости с кадастровым номером 05:47:000047:492**

1. —

**3. Пояснения к сведениям об объекте недвижимости с кадастровым номером 05:47:000047:492**

1. —

**1. Сведения о характерных точках контура \_\_\_\_\_ здание \_\_\_\_\_ с кадастровым номером 05:47:000047:494**  
вид объекта недвижимости (здание, сооружение, объект незавершенного строительства)

**Система координат МСК-05**

**Зона № 1**

Обозначение характерных точек контура	Содержатся в Едином государственном реестре недвижимости			Определены в ходе выполнения комплексных кадастровых работ			Метод определения координат	Формулы, примененные для расчета средней квадратической погрешности определения координат характерных точек границ (M <sub>Г</sub> ), с подставленными в такие формулы значениями и итоговые (вычисленные) значения M <sub>Г</sub> , м
	Координаты, м		Радиус, м	Координаты, м		Радиус, м		
	X	Y	R	X	Y	R		
1	2	3	4	5	6	7	8	9
н95О	—	—	—	121232,35	408371,7 1	—	—	—
н96О	—	—	—	121226,72	408381,6 5	—	—	—
н97О	—	—	—	121217,58	408376,4 8	—	—	—
н98О	—	—	—	121223,16	408366,4 8	—	—	—
н95О	—	—	—	121232,35	408371,7 1	—	—	—
157	121232,07	408371,27	—	—	—	—	—	—
158	121227,14	408381,31	—	—	—	—	—	—

## КАРТА-ПЛАН ТЕРРИТОРИИ

Сведения о зданиях, сооружениях, объектах незавершенного строительства, необходимые для исправления  
реестровых ошибок в сведениях об описании их местоположения

159	121217,89	408376,79	—	—	—	—	—
160	121223,05	408366,61	—	—	—	—	—

## 2. Иные сведения об объекте недвижимости с кадастровым номером 05:47:000047:494

1. —

## 3. Пояснения к сведениям об объекте недвижимости с кадастровым номером 05:47:000047:494

1. —

## 1. Сведения о характерных точках контура \_\_\_\_\_ здание \_\_\_\_\_ с кадастровым номером 05:47:000047:496

вид объекта недвижимости (здание, сооружение, объект незавершенного строительства)

## Система координат МСК-05

## Зона № 1

Обозначение характерных точек контура	Содержатся в Едином государственном реестре недвижимости			Определены в ходе выполнения комплексных кадастровых работ			Метод определения координат	Формулы, примененные для расчета средней квадратической погрешности определения координат характерных точек границ (М <sub>Г</sub> ), с подставленными в такие формулы значениями и итоговые (вычисленные) значения М <sub>Г</sub> , м
	Координаты, м		Радиус, м	Координаты, м		Радиус, м		
	X	Y	R	X	Y	R		
1	2	3	4	5	6	7	8	9
н500	—	—	—	121311,09	408284,8 7	—	—	—
н510	—	—	—	121307,61	408291,6 2	—	—	—
н520	—	—	—	121298,18	408286,4 1	—	—	—
н530	—	—	—	121301,51	408280,0 1	—	—	—
н500	—	—	—	121311,09	408284,8 7	—	—	—
75	121299,54	408293,71	—	—	—	—	—	—
76	121301,40	408294,89	—	—	—	—	—	—

## КАРТА-ПЛАН ТЕРРИТОРИИ

Сведения о зданиях, сооружениях, объектах незавершенного строительства, необходимые для исправления  
реестровых ошибок в сведениях об описании их местоположения

77	121301,75	408295,84	—	—	—	—	—	—
78	121299,86	408298,98	—	—	—	—	—	—
79	121300,20	408299,18	—	—	—	—	—	—
80	121300,32	408300,55	—	—	—	—	—	—
81	121297,58	408305,24	—	—	—	—	—	—
82	121296,63	408305,68	—	—	—	—	—	—
83	121286,81	408300,28	—	—	—	—	—	—
84	121293,53	408289,21	—	—	—	—	—	—
85	121297,36	408291,42	—	—	—	—	—	—
86	121296,14	408293,44	—	—	—	—	—	—
87	121297,96	408294,48	—	—	—	—	—	—
88	121298,50	408293,61	—	—	—	—	—	—

## 2. Иные сведения об объекте недвижимости с кадастровым номером 05:47:000047:496

1. —

## 3. Пояснения к сведениям об объекте недвижимости с кадастровым номером 05:47:000047:496

1. —

## 1. Сведения о характерных точках контура \_\_\_\_\_ здание \_\_\_\_\_ с кадастровым номером 05:47:000047:498

вид объекта недвижимости (здание, сооружение, объект незавершенного строительства)

## Система координат МСК-05

## Зона № 1

Обозначение характерных точек контура	Содержатся в Едином государственном реестре недвижимости			Определены в ходе выполнения комплексных кадастровых работ			Метод определения координат	Формулы, примененные для расчета средней квадратической погрешности определения координат характерных точек границ (M <sub>t</sub> ), с подставленными в такие формулы значениями и итоговые (вычисленные) значения M <sub>t</sub> , м
	Координаты, м		Радиус, м	Координаты, м		Радиус, м		
	X	Y	R	X	Y	R		
1	2	3	4	5	6	7	8	9
н11О	—	—	—	121323,38	408160,8 6	—	—	—

## КАРТА-ПЛАН ТЕРРИТОРИИ

Сведения о зданиях, сооружениях, объектах незавершенного строительства, необходимые для исправления  
реестровых ошибок в сведениях об описании их местоположения

12	121318,12	408170,45	—	121318,12	408170,45	—	—	—
13	121315,20	408168,74	—	121315,20	408168,74	—	—	—
14	121314,44	408169,88	—	121314,44	408169,88	—	—	—
15	121309,40	408167,03	—	121309,40	408167,03	—	—	—
16	121315,19	408156,30	—	121315,19	408156,30	—	—	—
11	121323,64	408160,93	—	—	—	—	—	—
n110	—	—	—	121323,38	408160,86	—	—	—

## 2. Иные сведения об объекте недвижимости с кадастровым номером 05:47:000047:498

1. —

## 3. Пояснения к сведениям об объекте недвижимости с кадастровым номером 05:47:000047:498

1. —

## 1. Сведения о характерных точках контура \_\_\_\_\_ здание \_\_\_\_\_ с кадастровым номером 05:47:000047:499

вид объекта недвижимости (здание, сооружение, объект незавершенного строительства)

## Система координат МСК-05

## Зона № 1

Обозначение характерных точек контура	Содержатся в Едином государственном реестре недвижимости			Определены в ходе выполнения комплексных кадастровых работ			Метод определения координат	Формулы, примененные для расчета средней квадратической погрешности определения координат характерных точек границ (M <sub>t</sub> ), с подставленными в такие формулы значениями и итоговые (вычисленные) значения M <sub>t</sub> , м
	Координаты, м		Радиус, м	Координаты, м		Радиус, м		
	X	Y	R	X	Y	R		
1	2	3	4	5	6	7	8	9
n1150	—	—	—	121171,04	408497,2	—	—	—

## КАРТА-ПЛАН ТЕРРИТОРИИ

Сведения о зданиях, сооружениях, объектах незавершенного строительства, необходимые для исправления  
реестровых ошибок в сведениях об описании их местоположения

					2			
н116О	—	—	—	121165,72	408507,5 3	—	—	—
н117О	—	—	—	121151,31	408500,1 3	—	—	—
н118О	—	—	—	121156,83	408489,7 5	—	—	—
н115О	—	—	—	121171,04	408497,2 2	—	—	—
189	121171,54	408498,80	—	—	—	—	—	—
190	121170,78	408500,09	—	—	—	—	—	—
191	121171,59	408501,90	—	—	—	—	—	—
192	121170,98	408502,94	—	—	—	—	—	—
193	121169,01	408503,11	—	—	—	—	—	—
194	121165,97	408508,28	—	—	—	—	—	—
195	121152,43	408500,33	—	—	—	—	—	—
196	121158,00	408490,84	—	—	—	—	—	—

## 2. Иные сведения об объекте недвижимости с кадастровым номером 05:47:000047:499

1. —

## 3. Пояснения к сведениям об объекте недвижимости с кадастровым номером 05:47:000047:499

1. —

## 1. Сведения о характерных точках контура \_\_\_\_\_ здание \_\_\_\_\_ с кадастровым номером 05:47:000047:509

вид объекта недвижимости (здание, сооружение, объект незавершенного строительства)

## КАРТА-ПЛАН ТЕРРИТОРИИ

**Сведения о зданиях, сооружениях, объектах незавершенного строительства, необходимые для исправления  
реестровых ошибок в сведениях об описании их местоположения**

Обозначение характерных точек контура	Содержатся в Едином государственном реестре недвижимости			Определены в ходе выполнения комплексных кадастровых работ			Метод определения координат	Формулы, примененные для расчета средней квадратической погрешности определения координат характерных точек границ (М <sub>Г</sub> ), с подставленными в такие формулы значениями и итоговые (вычисленные) значения М <sub>Г</sub> , м
	Координаты, м		Радиус, м	Координаты, м		Радиус, м		
	X	Y	R	X	Y	R		
1	2	3	4	5	6	7	8	9
н169О	—	—	—	121101,26	408676,3 2	—	—	—
н170О	—	—	—	121105,22	408678,5 4	—	—	—
н171О	—	—	—	121097,99	408691,0 5	—	—	—
н172О	—	—	—	121086,77	408684,6 9	—	—	—
н173О	—	—	—	121094,13	408672,1 8	—	—	—
н174О	—	—	—	121098,73	408674,8 6	—	—	—
н175О	—	—	—	121097,81	408676,3 4	—	—	—
н176О	—	—	—	121100,34	408677,7 7	—	—	—
н169О	—	—	—	121101,26	408676,3 2	—	—	—
268	121100,42	408676,38	—	—	—	—	—	—
269	121104,89	408678,65	—	—	—	—	—	—
270	121098,31	408691,24	—	—	—	—	—	—
271	121086,83	408685,36	—	—	—	—	—	—
272	121093,79	408671,85	—	—	—	—	—	—
273	121098,39	408674,16	—	—	—	—	—	—
274	121097,37	408676,13	—	—	—	—	—	—
275	121099,84	408677,39	—	—	—	—	—	—











## КАРТА-ПЛАН ТЕРРИТОРИИ

Сведения о зданиях, сооружениях, объектах незавершенного строительства, необходимые для исправления  
реестровых ошибок в сведениях об описании их местоположения

375	121223,40	408519,24	—	—	—	—	—
369	121230,23	408505,88	—	—	—	—	—

## 2. Иные сведения об объекте недвижимости с кадастровым номером 05:47:000047:527

1. —

## 3. Пояснения к сведениям об объекте недвижимости с кадастровым номером 05:47:000047:527

1. —

## 1. Сведения о характерных точках контура \_\_\_\_\_ здание \_\_\_\_\_ с кадастровым номером 05:47:000047:528

вид объекта недвижимости (здание, сооружение, объект незавершенного строительства)

## Система координат МСК-05

## Зона № 1

Обозна- чение характер- ных точек контура	Содержатся в Едином государственном реестре недвижимости			Определены в ходе выполнения комплексных кадастровых работ			Метод определения координат	Формулы, примененные для расчета средней квадратической погрешности определения координат характерных точек границ (МГ), с подставленными в такие формулы значениями и итоговые (вычисленные) значения МГ, м
	Координаты, м		Радиус, м	Координаты, м		Радиус, м		
	X	Y	R	X	Y	R		
1	2	3	4	5	6	7	8	9
н231О	—	—	—	121251,60	408499,1 4	—	—	—
н232О	—	—	—	121244,76	408512,0 1	—	—	—
н233О	—	—	—	121231,03	408504,1 9	—	—	—
н234О	—	—	—	121237,81	408491,5 5	—	—	—
н231О	—	—	—	121251,60	408499,1 4	—	—	—
370	121243,52	408496,34	—	—	—	—	—	—
371	121249,98	408500,16	—	—	—	—	—	—

## КАРТА-ПЛАН ТЕРРИТОРИИ

Сведения о зданиях, сооружениях, объектах незавершенного строительства, необходимые для исправления  
реестровых ошибок в сведениях об описании их местоположения

368	121243,14	408513,52	—	—	—	—	—
367	121236,69	408509,70	—	—	—	—	—
369	121230,23	408505,88	—	—	—	—	—
372	121237,07	408492,52	—	—	—	—	—

## 2. Иные сведения об объекте недвижимости с кадастровым номером 05:47:000047:528

1. —

## 3. Пояснения к сведениям об объекте недвижимости с кадастровым номером 05:47:000047:528

1. —

## 1. Сведения о характерных точках контура \_\_\_\_\_ здание \_\_\_\_\_ с кадастровым номером 05:47:000047:530

вид объекта недвижимости (здание, сооружение, объект незавершенного строительства)

## Система координат МСК-05

## Зона № 1

Обозначение характерных точек контура	Содержатся в Едином государственном реестре недвижимости			Определены в ходе выполнения комплексных кадастровых работ			Метод определения координат	Формулы, примененные для расчета средней квадратической погрешности определения координат характерных точек границ (M <sub>i</sub> ), с подставленными в такие формулы значениями и итоговые (вычисленные) значения M <sub>i</sub> , м
	Координаты, м		Радиус, м	Координаты, м		Радиус, м		
	X	Y	R	X	Y	R		
1	2	3	4	5	6	7	8	9
н54О	—	—	—	121289,14	408287,0 0	—	—	—
н55О	—	—	—	121283,79	408297,5 7	—	—	—
н56О	—	—	—	121274,19	408292,8 6	—	—	—
н57О	—	—	—	121279,59	408282,1 1	—	—	—
н54О	—	—	—	121289,14	408287,0 0	—	—	—

## КАРТА-ПЛАН ТЕРРИТОРИИ

Сведения о зданиях, сооружениях, объектах незавершенного строительства, необходимые для исправления  
реестровых ошибок в сведениях об описании их местоположения

89	121296,62	408283,05	—	—	—	—	—
90	121290,42	408293,32	—	—	—	—	—
91	121279,98	408287,38	—	—	—	—	—
92	121286,20	408277,08	—	—	—	—	—

## 2. Иные сведения об объекте недвижимости с кадастровым номером 05:47:000047:530

1. —

## 3. Пояснения к сведениям об объекте недвижимости с кадастровым номером 05:47:000047:530

1. —

## 1. Сведения о характерных точках контура \_\_\_\_\_ здание \_\_\_\_\_ с кадастровым номером 05:47:000047:531

вид объекта недвижимости (здание, сооружение, объект незавершенного строительства)

## Система координат МСК-05

## Зона № 1

Обозначение характерных точек контура	Содержатся в Едином государственном реестре недвижимости			Определены в ходе выполнения комплексных кадастровых работ			Метод определения координат	Формулы, примененные для расчета средней квадратической погрешности определения координат характерных точек границ (M <sub>i</sub> ), с подставленными в такие формулы значениями и итоговые (вычисленные) значения M <sub>i</sub> , м
	Координаты, м		Радиус, м	Координаты, м		Радиус, м		
	X	Y	R	X	Y	R		
1	2	3	4	5	6	7	8	9
н209О	—	—	—	121261,91	408434,5 2	—	—	—
н210О	—	—	—	121261,12	408436,1 5	—	—	—
н211О	—	—	—	121264,92	408437,9 9	—	—	—
н212О	—	—	—	121259,71	408449,1 0	—	—	—
н213О	—	—	—	121248,30	408443,9 2	—	—	—

## КАРТА-ПЛАН ТЕРРИТОРИИ

Сведения о зданиях, сооружениях, объектах незавершенного строительства, необходимые для исправления  
реестровых ошибок в сведениях об описании их местоположения

н214О	—	—	—	121253,71	408432,7 5	—	—	—
н215О	—	—	—	121257,59	408434,5 4	—	—	—
н216О	—	—	—	121258,46	408432,5 8	—	—	—
н217О	—	—	—	121259,94	408431,9 6	—	—	—
н218О	—	—	—	121261,81	408433,0 9	—	—	—
н209О	—	—	—	121261,91	408434,5 2	—	—	—
338	121262,16	408433,75	—	—	—	—	—	—
339	121261,50	408434,99	—	—	—	—	—	—
340	121265,22	408436,95	—	—	—	—	—	—
341	121258,98	408448,80	—	—	—	—	—	—
342	121247,39	408442,69	—	—	—	—	—	—
343	121253,63	408430,84	—	—	—	—	—	—
344	121257,34	408432,80	—	—	—	—	—	—
345	121258,00	408431,54	—	—	—	—	—	—
346	121259,49	408430,87	—	—	—	—	—	—
347	121261,88	408432,13	—	—	—	—	—	—

## 2. Иные сведения об объекте недвижимости с кадастровым номером 05:47:000047:531

1. —

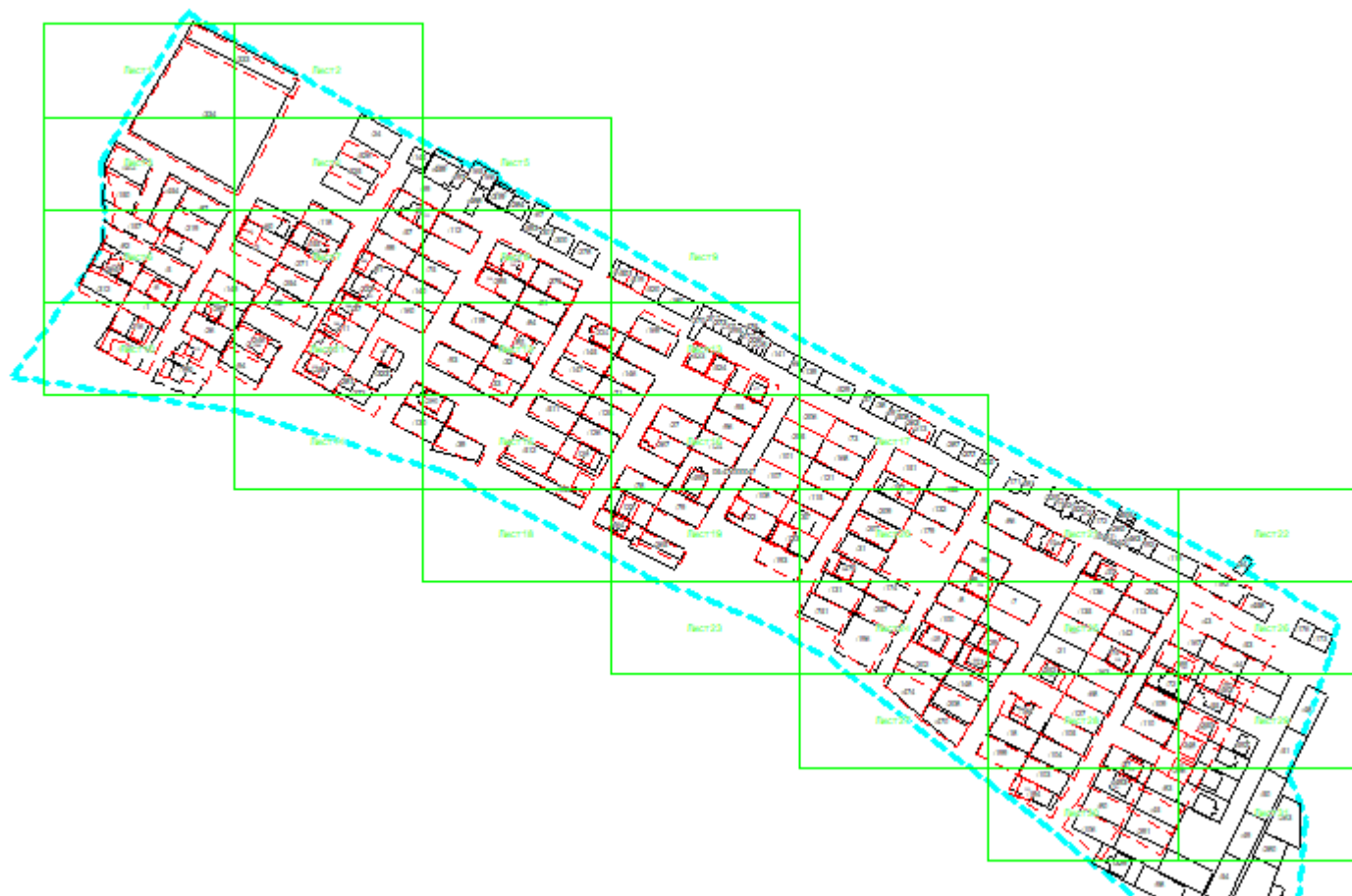
## 3. Пояснения к сведениям об объекте недвижимости с кадастровым номером 05:47:000047:531

1. —

# КАРТА-ПЛАН ТЕРРИТОРИИ

## Схема границ земельных участков

Основной лист



Масштаб 1: 4774

Условные обозначения:



— область выносного листа,

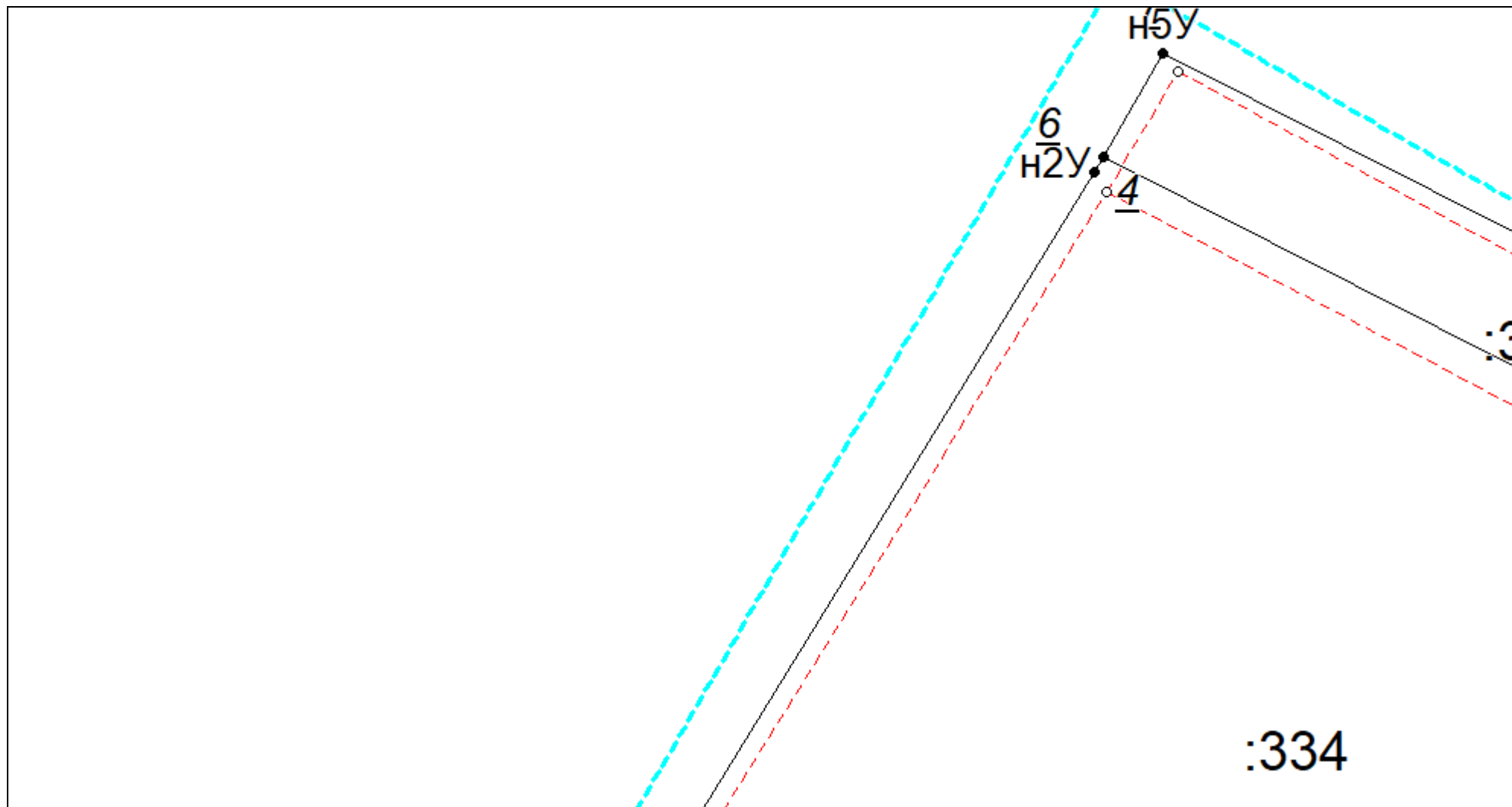
23

— номер выносного листа.

Остальные обозначения приведены на отдельной странице в конце раздела.

**КАРТА-ПЛАН ТЕРРИТОРИИ**  
**Схема границ земельных участков**

Выносной лист №1



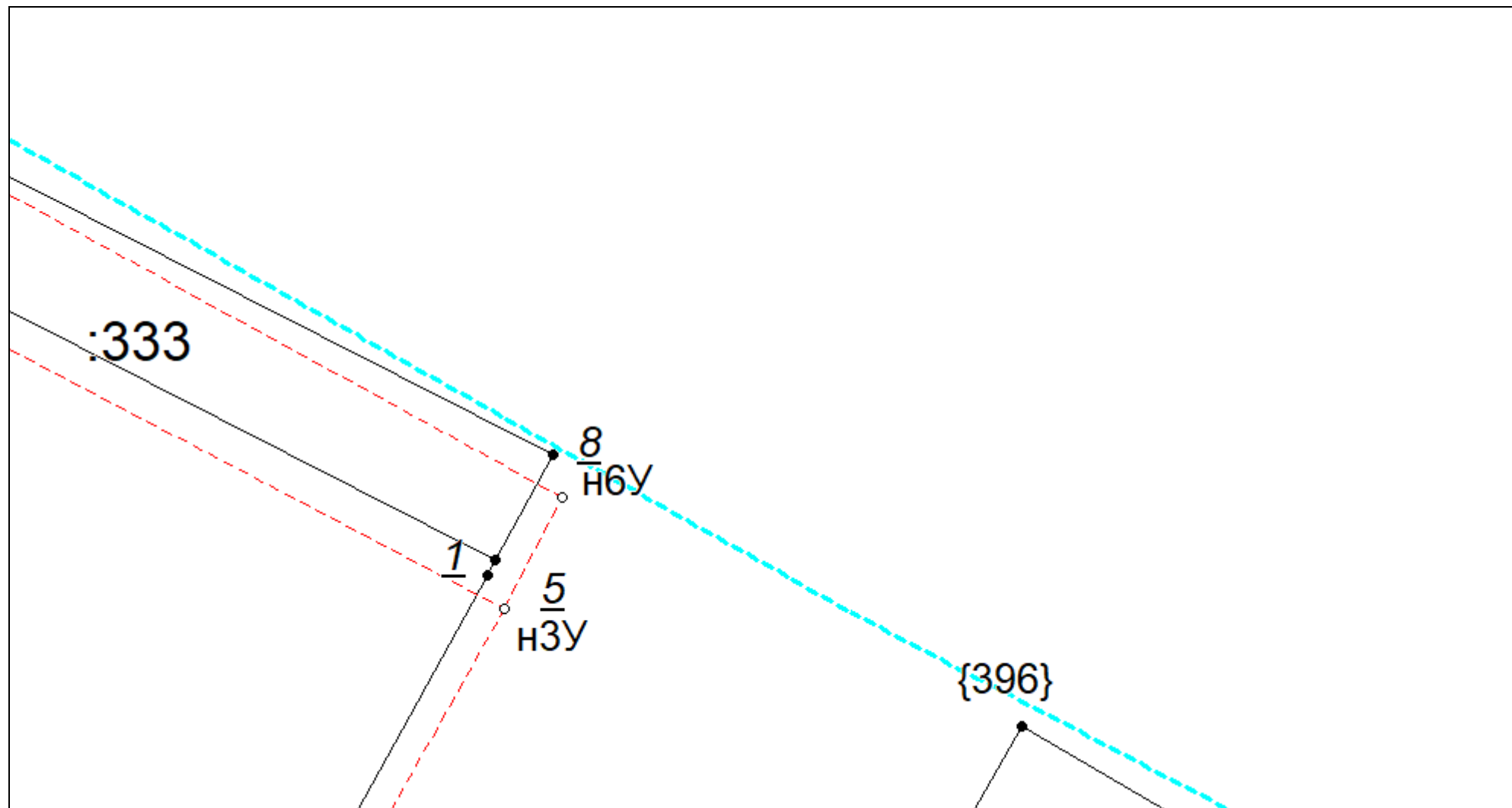
Масштаб 1:500

Условные обозначения приведены на отдельной странице в конце раздела.



**КАРТА-ПЛАН ТЕРРИТОРИИ**  
**Схема границ земельных участков**

Выносной лист №2

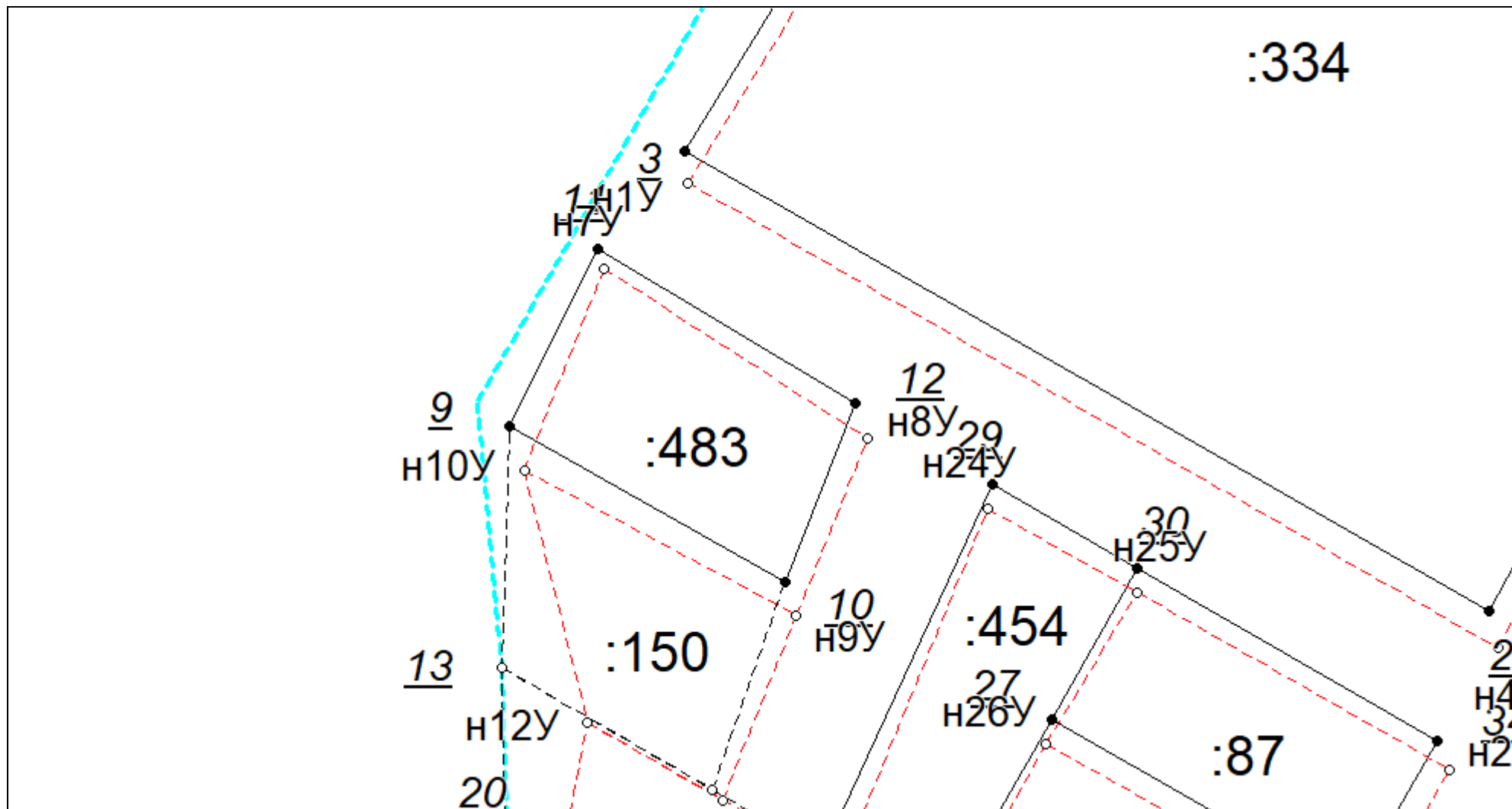


Масштаб 1:500

Условные обозначения приведены на отдельной странице в конце раздела.

**КАРТА-ПЛАН ТЕРРИТОРИИ**  
**Схема границ земельных участков**

Выносной лист №3



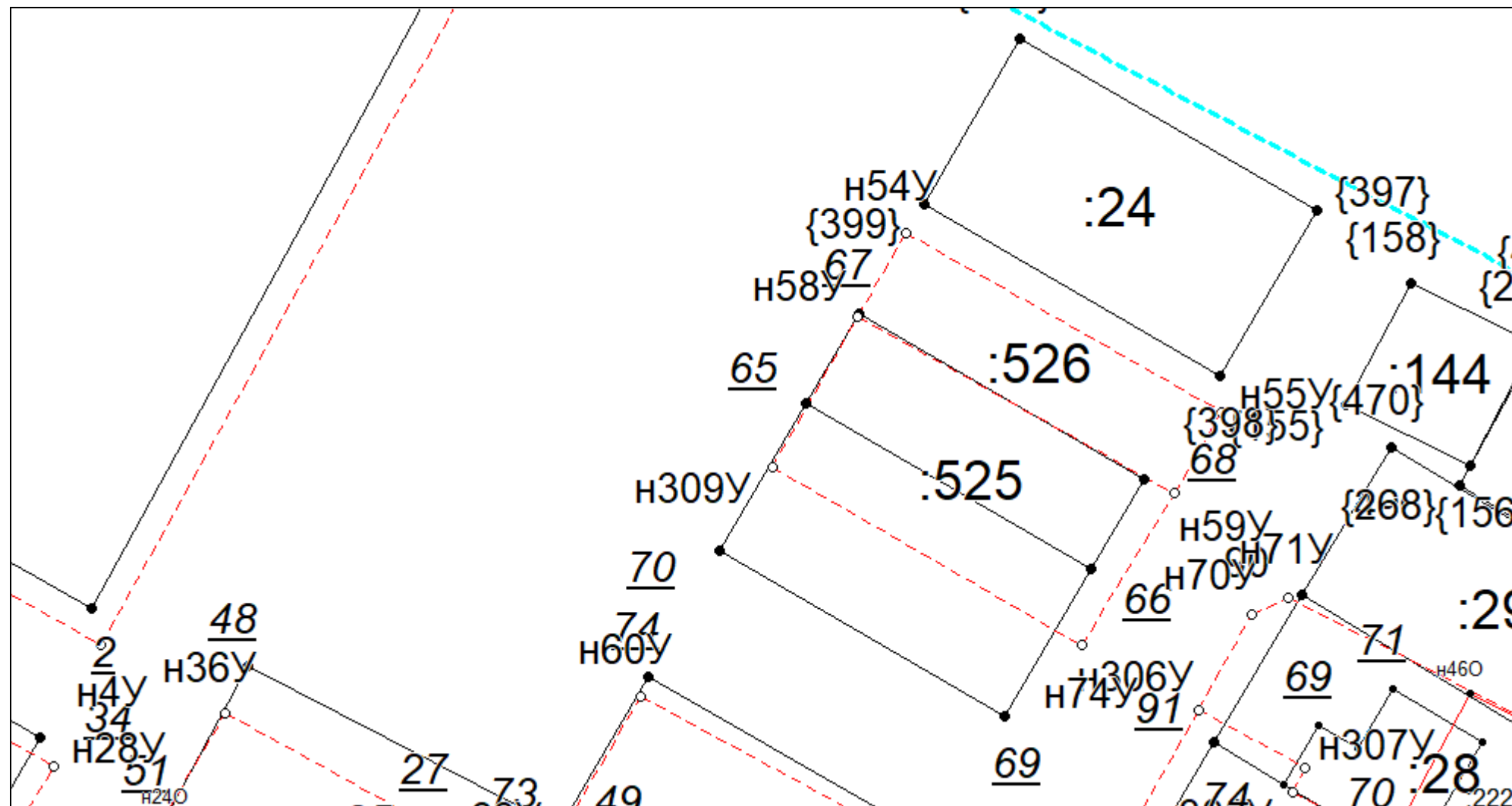
Масштаб 1:500

Условные обозначения приведены на отдельной странице в конце раздела.

# КАРТА-ПЛАН ТЕРРИТОРИИ

## Схема границ земельных участков

Выносной лист №4




Масштаб 1:500

Условные обозначения приведены на отдельной странице в конце раздела.

**КАРТА-ПЛАН ТЕРРИТОРИИ**  
**Схема границ земельных участков**

## Выносной лист №5

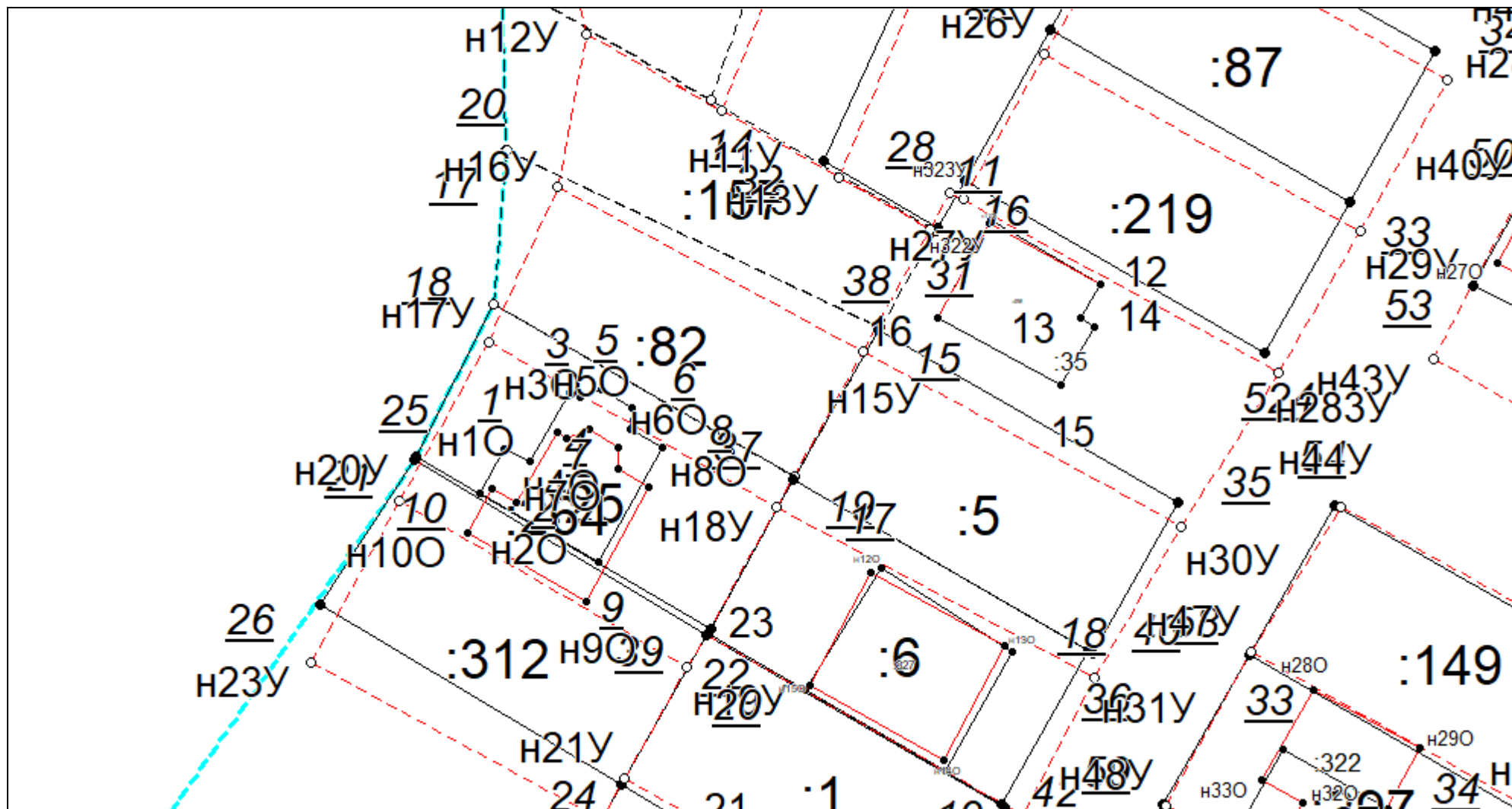


**Масштаб 1:500**

Условные обозначения приведены на отдельной странице в конце раздела.

**КАРТА-ПЛАН ТЕРРИТОРИИ**  
**Схема границ земельных участков**

## Выносной лист №6



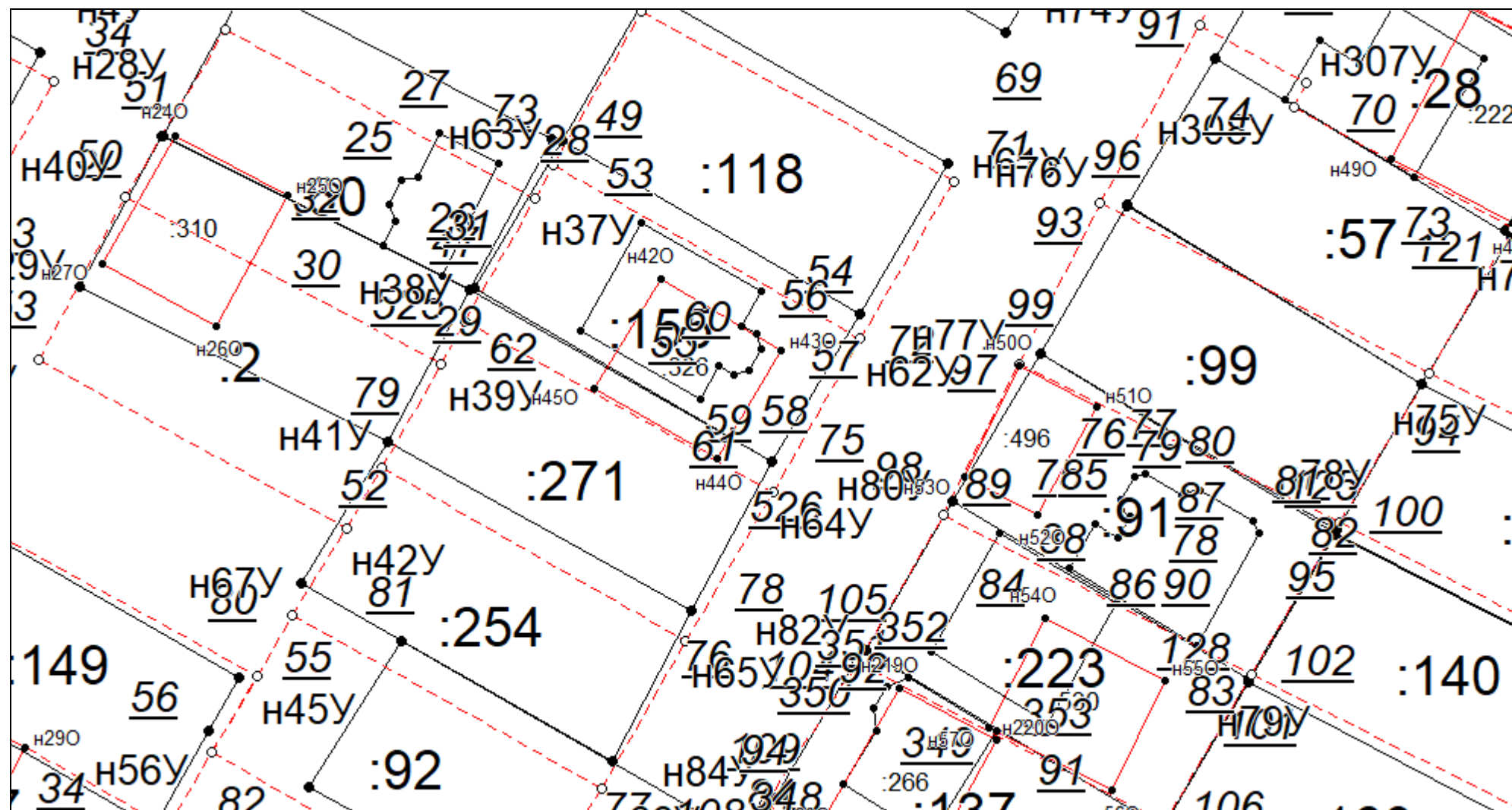
**Масштаб 1:500**

Условные обозначения приведены на отдельной странице в конце раздела.

# КАРТА-ПЛАН ТЕРРИТОРИИ

## Схема границ земельных участков

Выносной лист №7

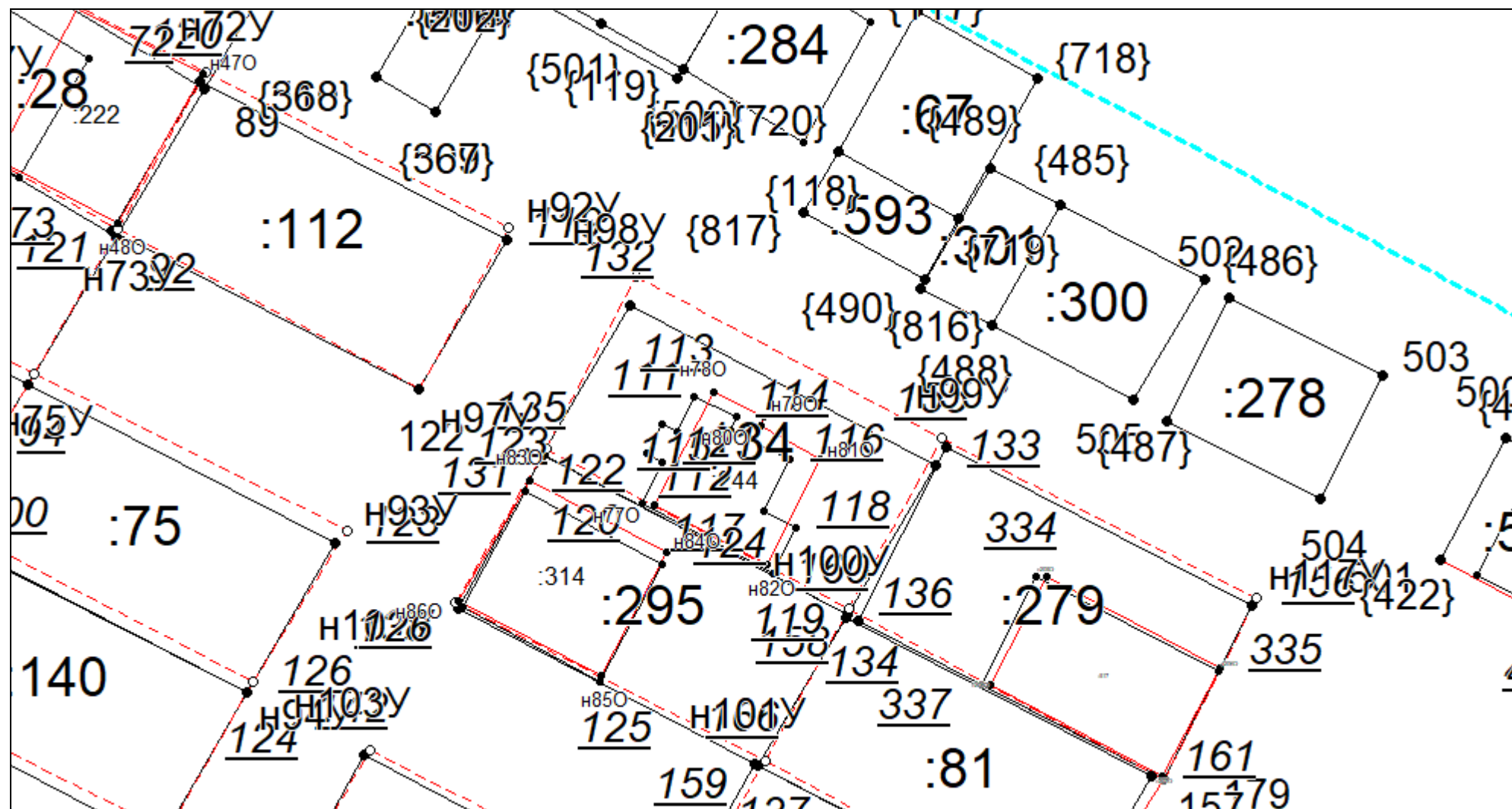


Масштаб 1:500

Условные обозначения приведены на отдельной странице в конце раздела.

**КАРТА-ПЛАН ТЕРРИТОРИИ**  
**Схема границ земельных участков**

## Выносной лист №8




**Масштаб 1:500**

Условные обозначения приведены на отдельной странице в конце раздела.



КАРТА-ПЛАН ТЕРРИТОРИИ  
Схема границ земельных участков

Выносной лист №9



Масштаб 1:500

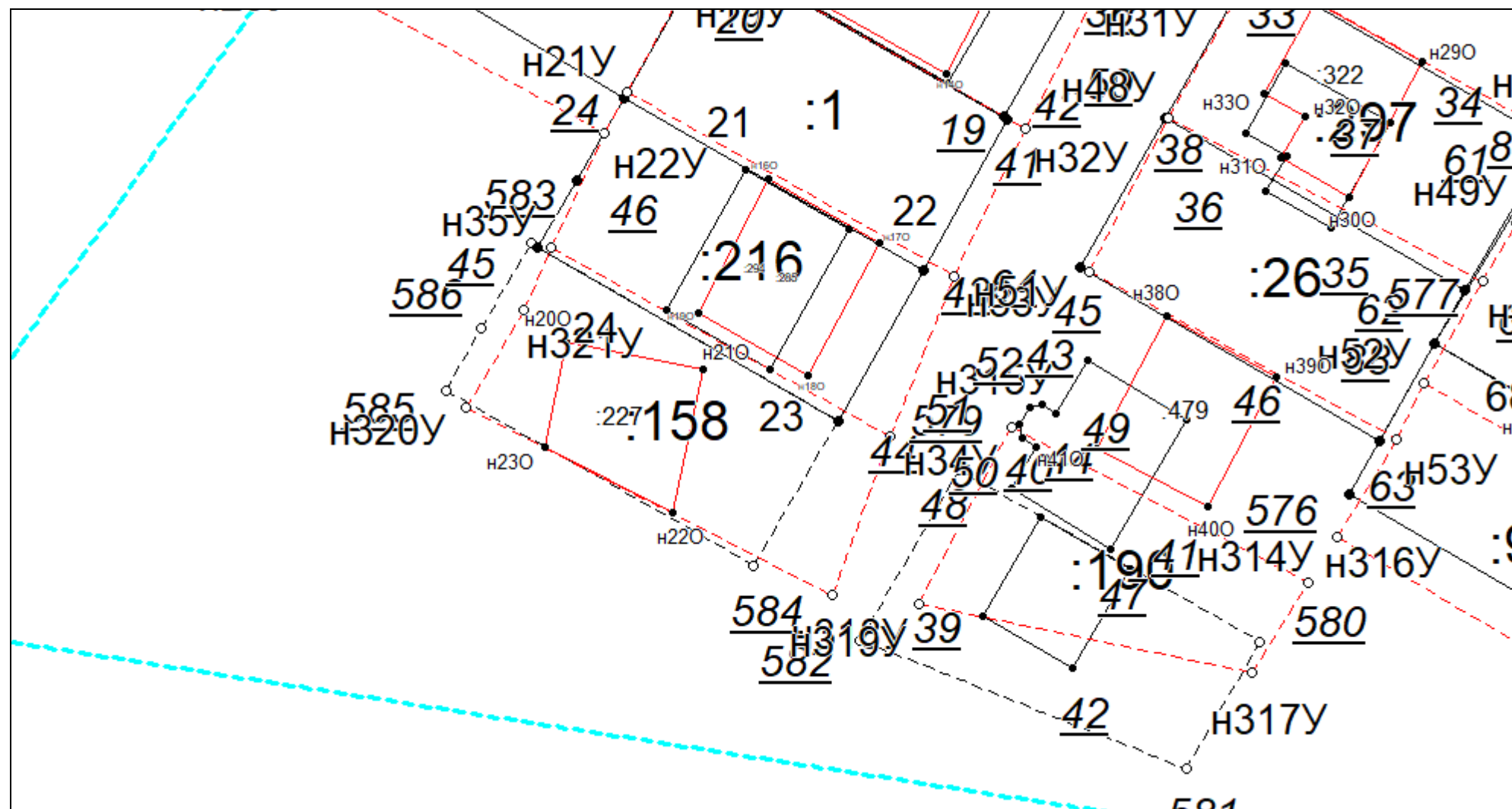
Условные обозначения приведены на отдельной странице в конце раздела.



# КАРТА-ПЛАН ТЕРРИТОРИИ

## Схема границ земельных участков

Выносной лист №10



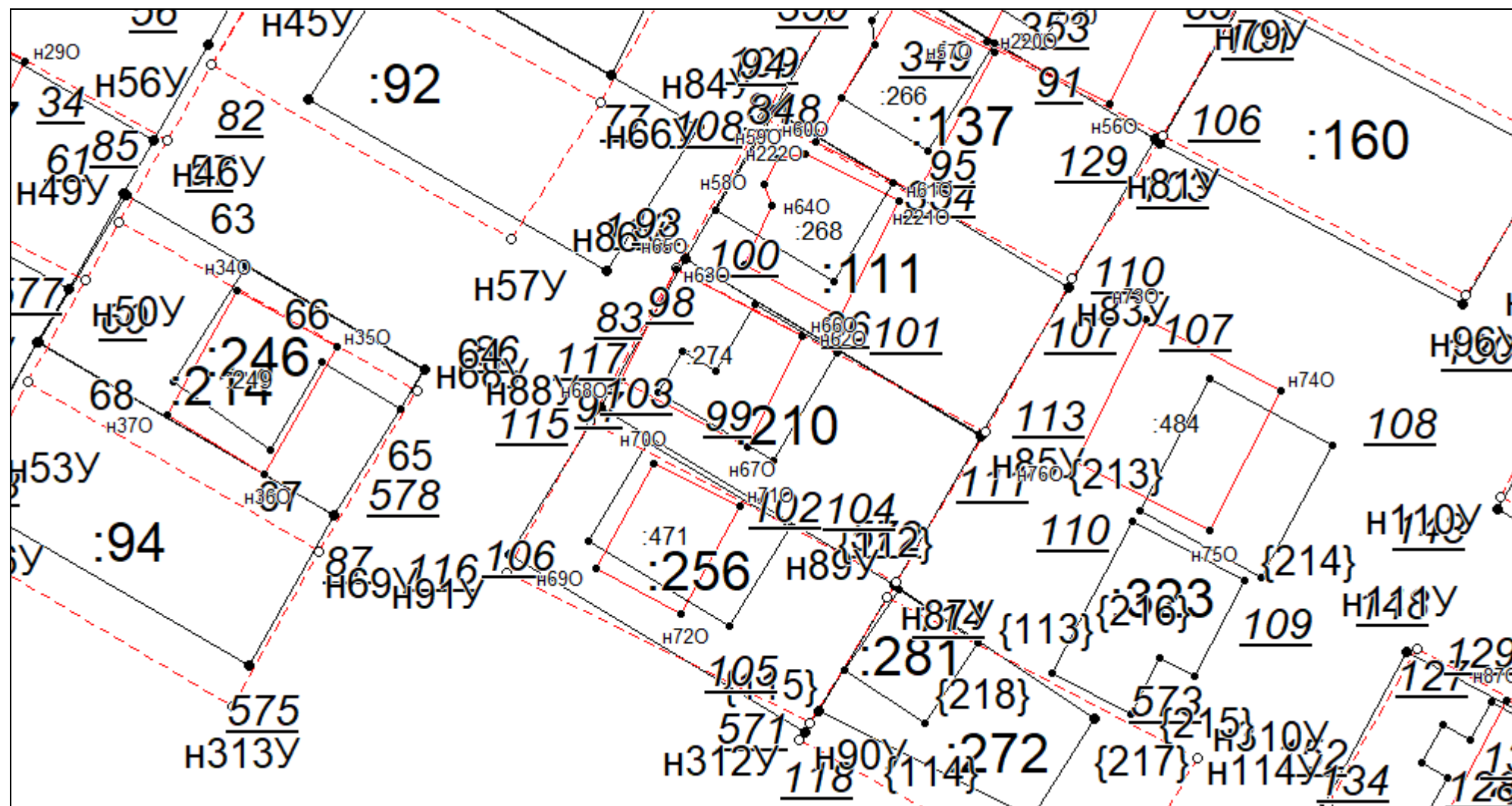
Масштаб 1:500

Условные обозначения приведены на отдельной странице в конце раздела.

# КАРТА-ПЛАН ТЕРРИТОРИИ

## Схема границ земельных участков

Выносной лист №11

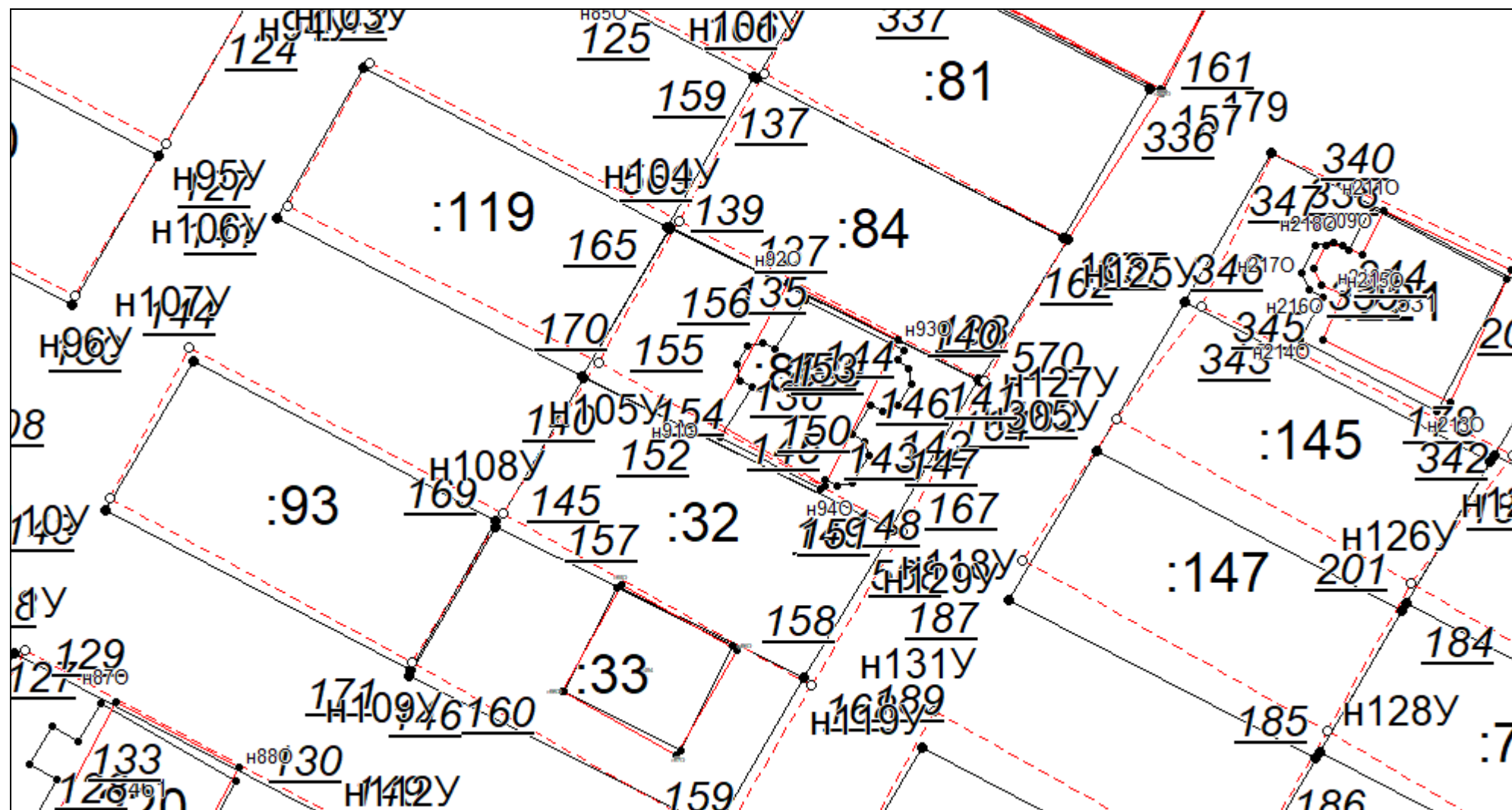


Масштаб 1:500

Условные обозначения приведены на отдельной странице в конце раздела.

**КАРТА-ПЛАН ТЕРРИТОРИИ**  
**Схема границ земельных участков**

## Выносной лист №12

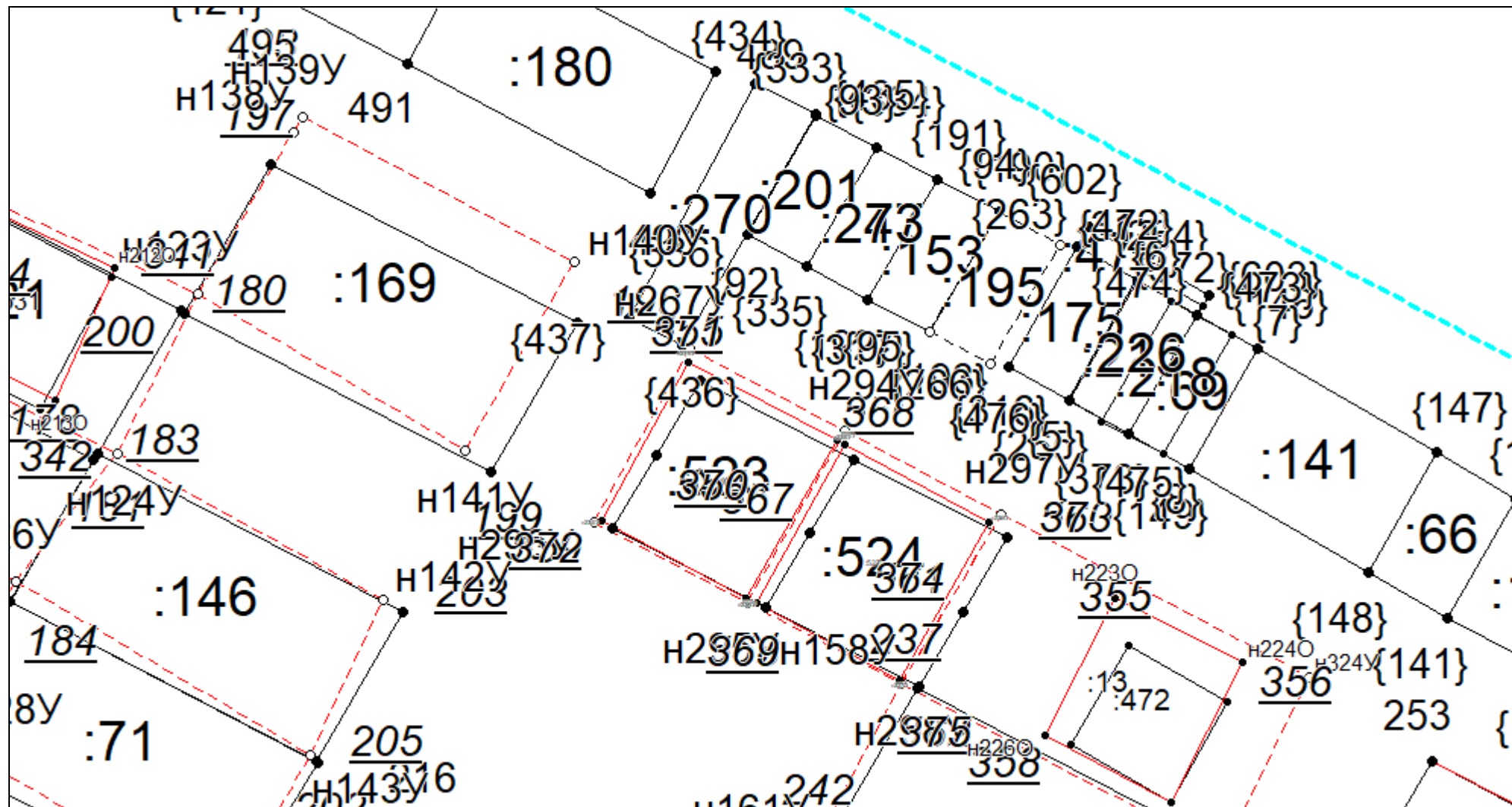


**Масштаб 1:500**

Условные обозначения приведены на отдельной странице в конце раздела.

**КАРТА-ПЛАН ТЕРРИТОРИИ**  
**Схема границ земельных участков**

### Выносной лист №13




**Масштаб 1:500**

Условные обозначения приведены на отдельной странице в конце раздела.

**КАРТА-ПЛАН ТЕРРИТОРИИ**  
**Схема границ земельных участков**

Выносной лист №14



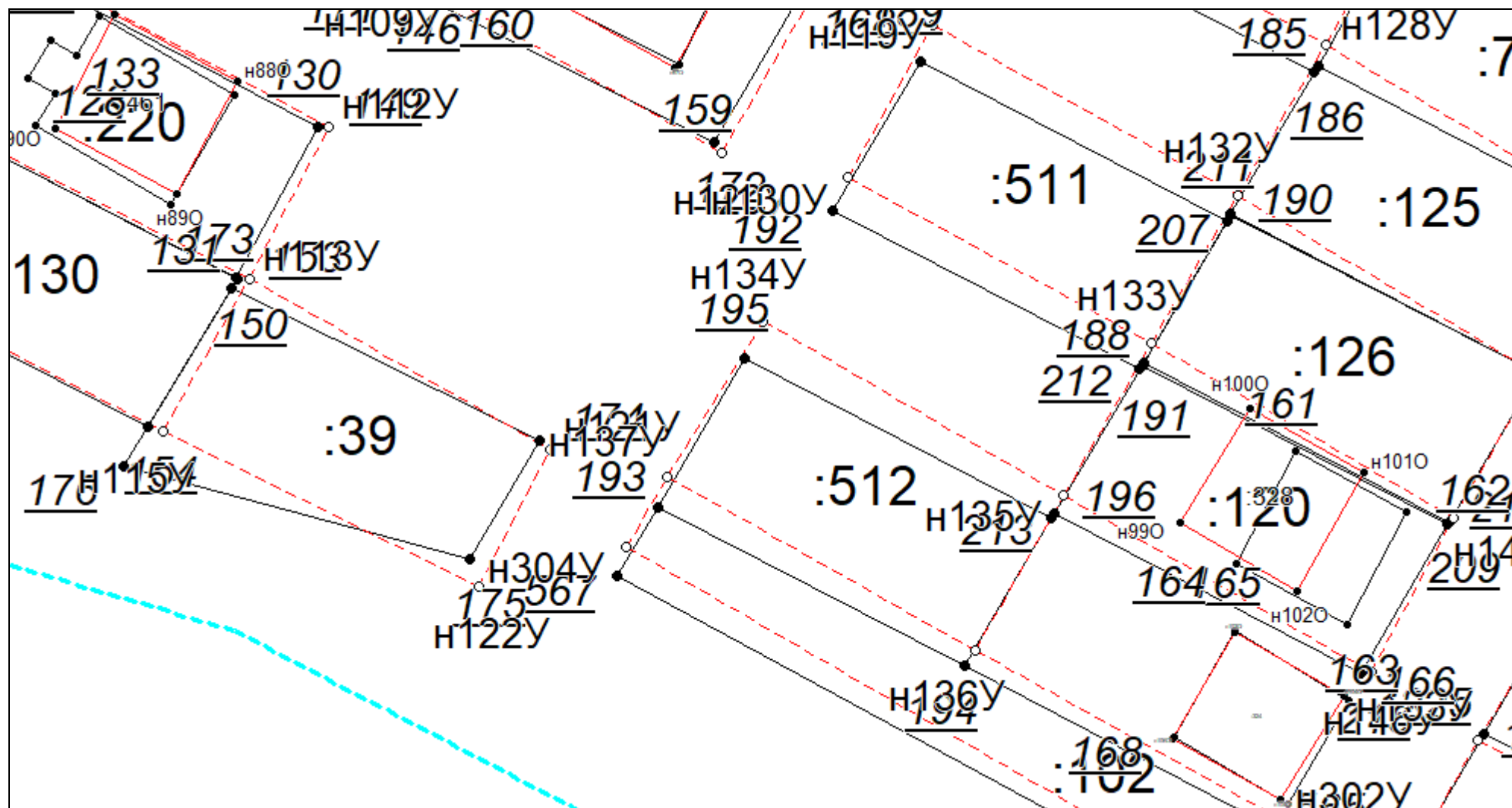
Масштаб 1:500

Условные обозначения приведены на отдельной странице в конце раздела.



**КАРТА-ПЛАН ТЕРРИТОРИИ**  
**Схема границ земельных участков**

## Выносной лист №15



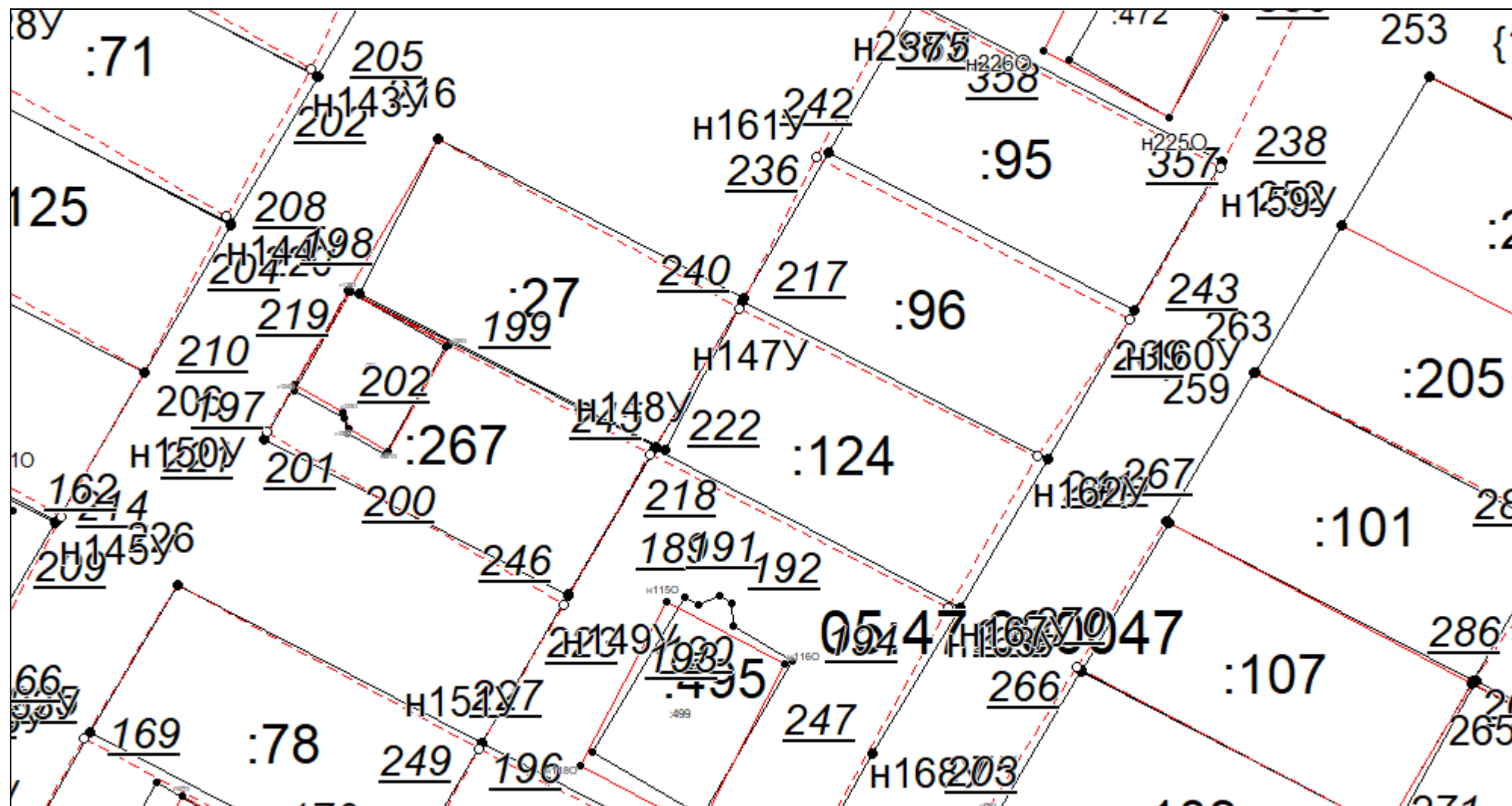
**Масштаб 1:500**

Условные обозначения приведены на отдельной странице в конце раздела.

# КАРТА-ПЛАН ТЕРРИТОРИИ

## Схема границ земельных участков

Выносной лист №16



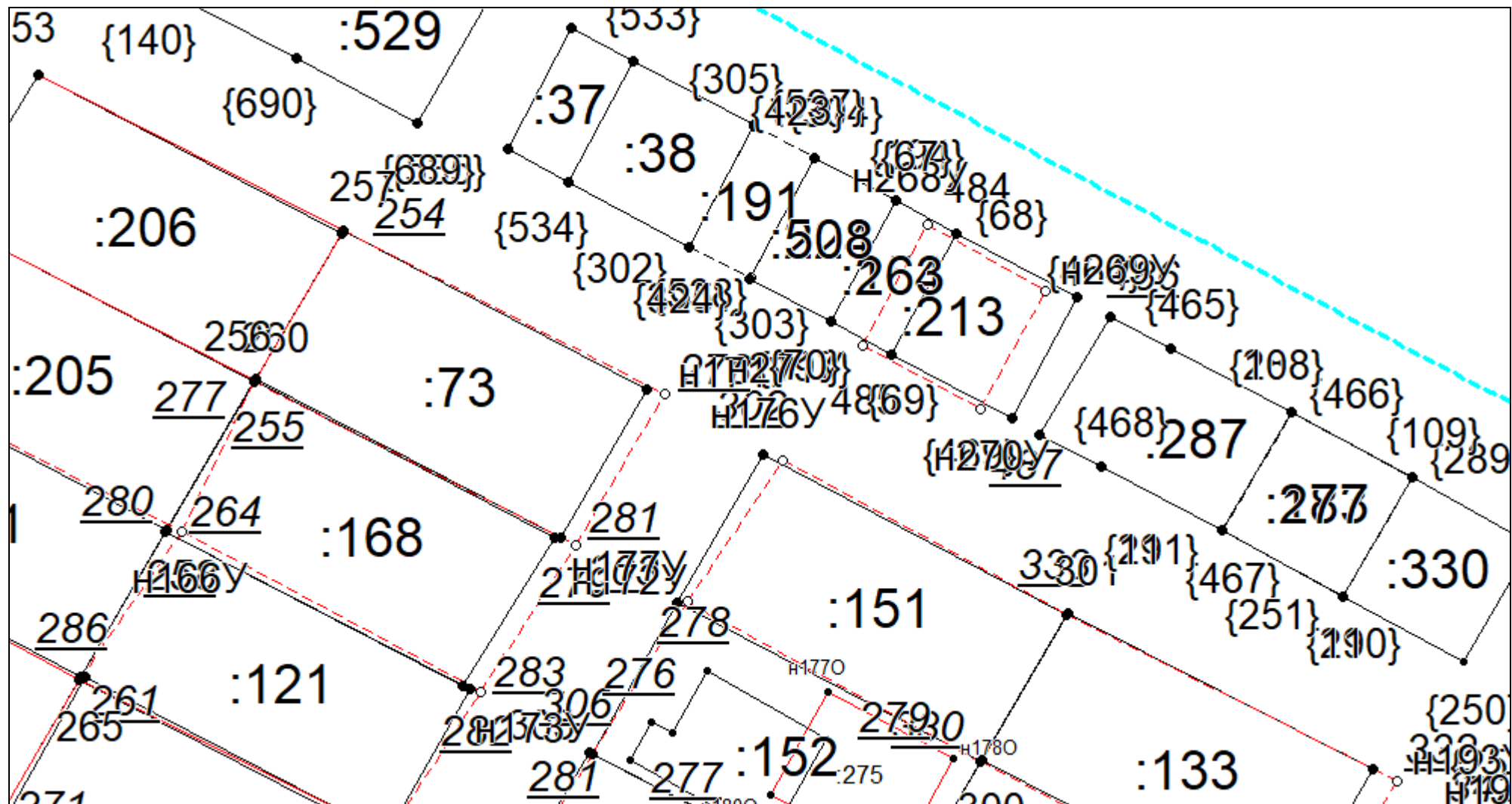
Масштаб 1:500

Условные обозначения приведены на отдельной странице в конце раздела.

## КАРТА-ПЛАН ТЕРРИТОРИИ

### Схема границ земельных участков

## Выносной лист №17



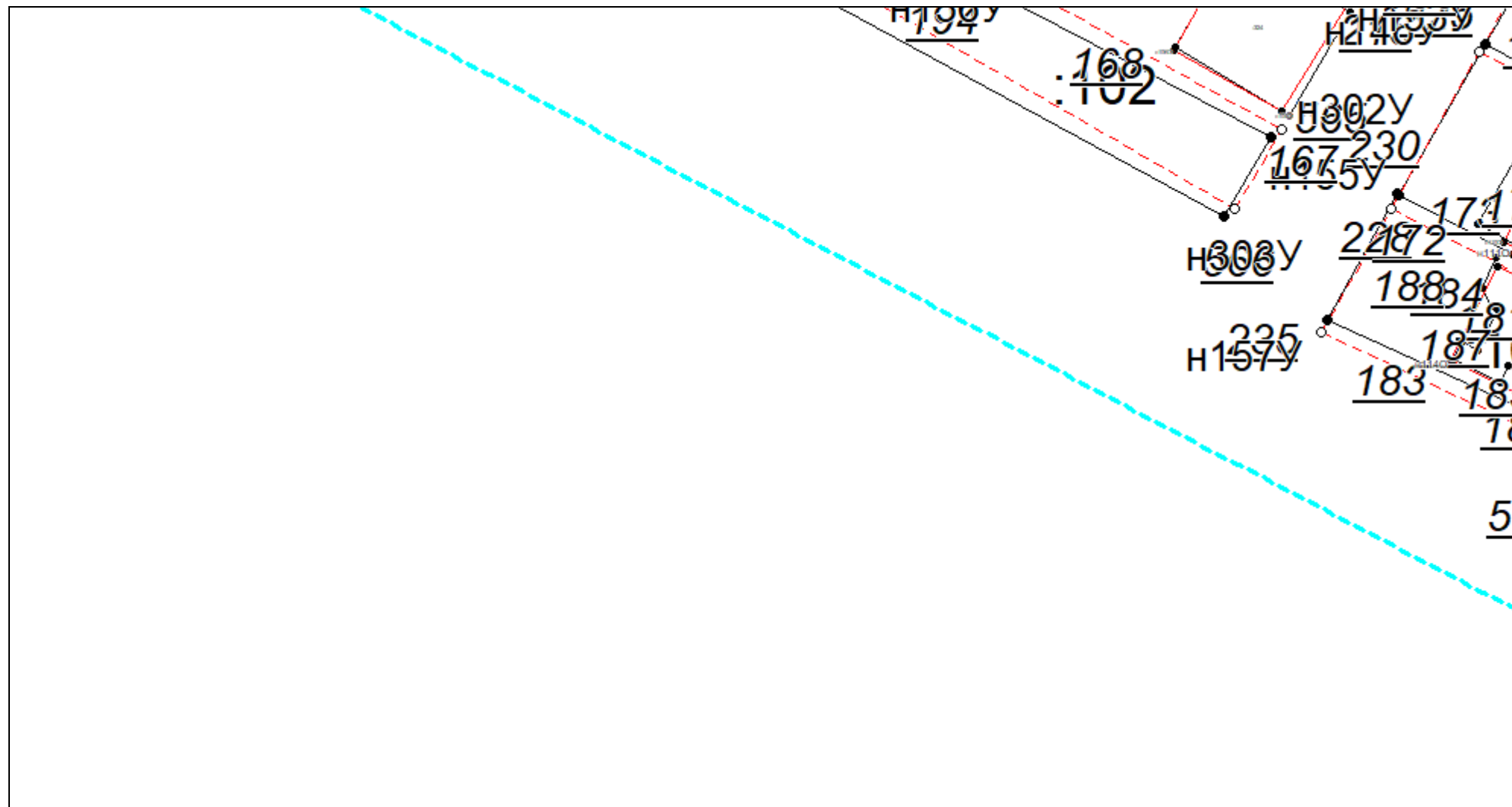
**Масштаб 1:500**

Условные обозначения приведены на отдельной странице в конце раздела.



**КАРТА-ПЛАН ТЕРРИТОРИИ**  
**Схема границ земельных участков**

Выносной лист №18

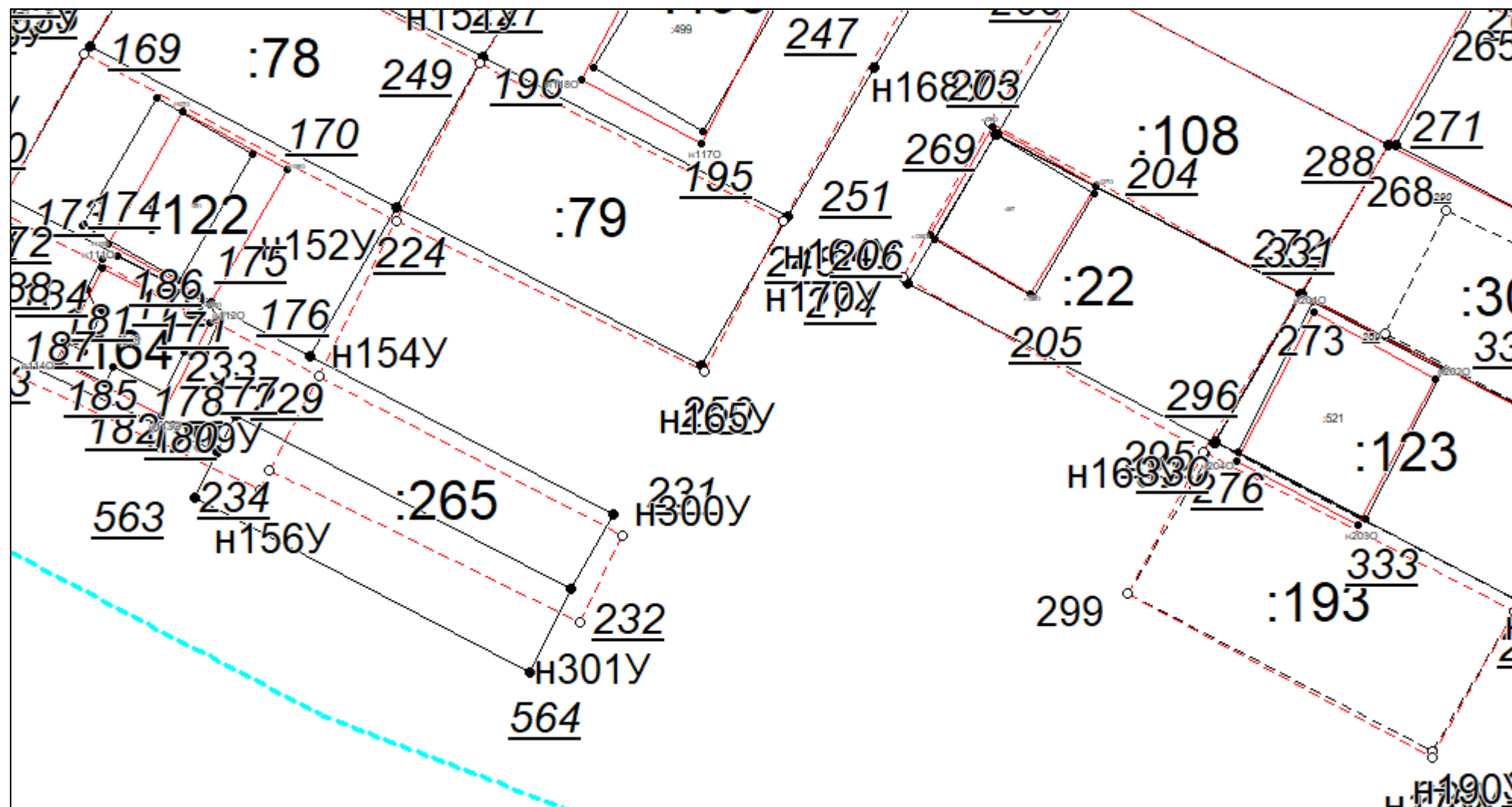


Масштаб 1:500

Условные обозначения приведены на отдельной странице в конце раздела.

КАРТА-ПЛАН ТЕРРИТОРИИ  
Схема границ земельных участков

Выносной лист №19



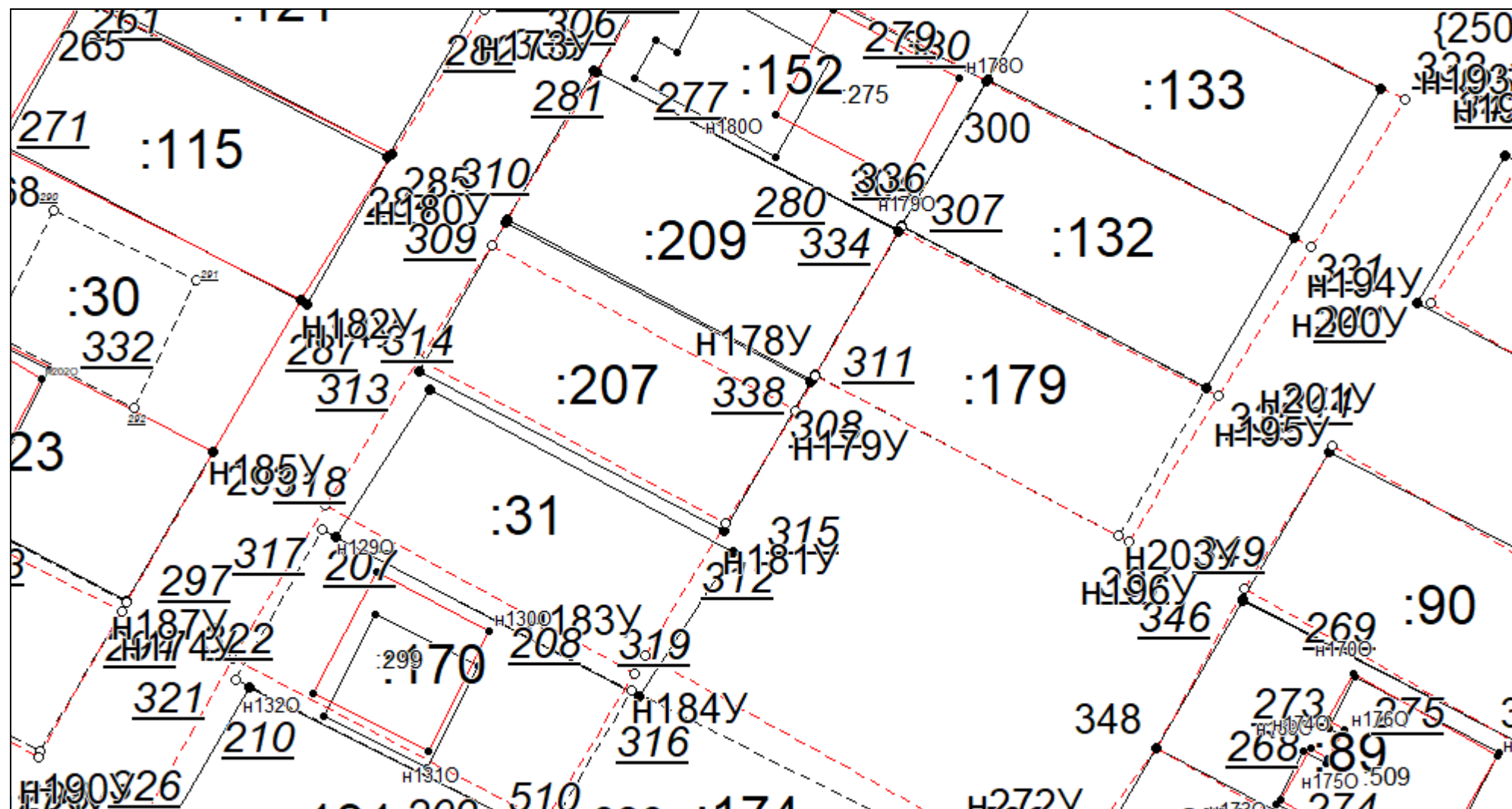
Масштаб 1:500

Условные обозначения приведены на отдельной странице в конце раздела.

# КАРТА-ПЛАН ТЕРРИТОРИИ

## Схема границ земельных участков

Выносной лист №20



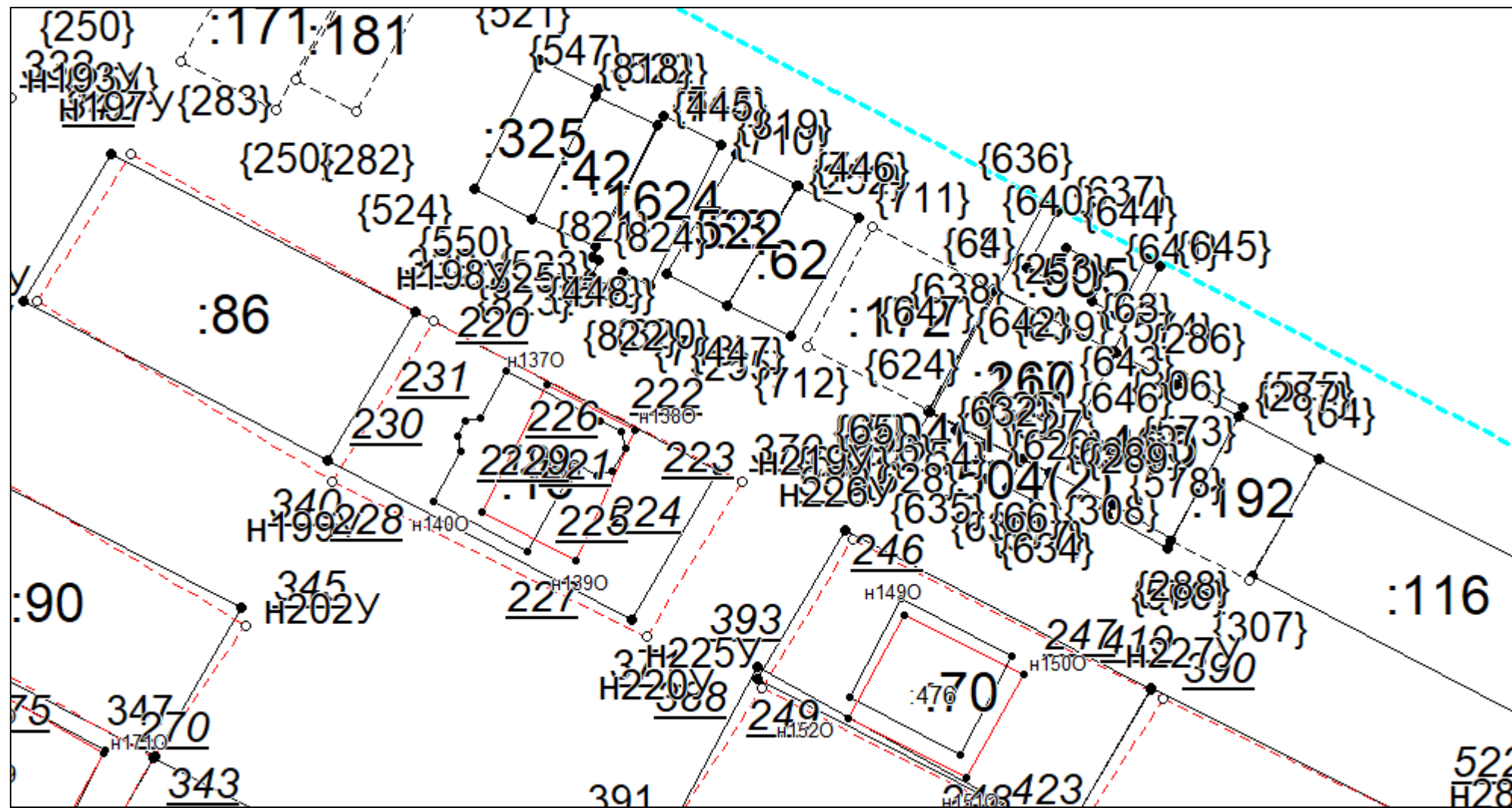
Масштаб 1:500

Условные обозначения приведены на отдельной странице в конце раздела.

# КАРТА-ПЛАН ТЕРРИТОРИИ

## Схема границ земельных участков

Выносной лист №21

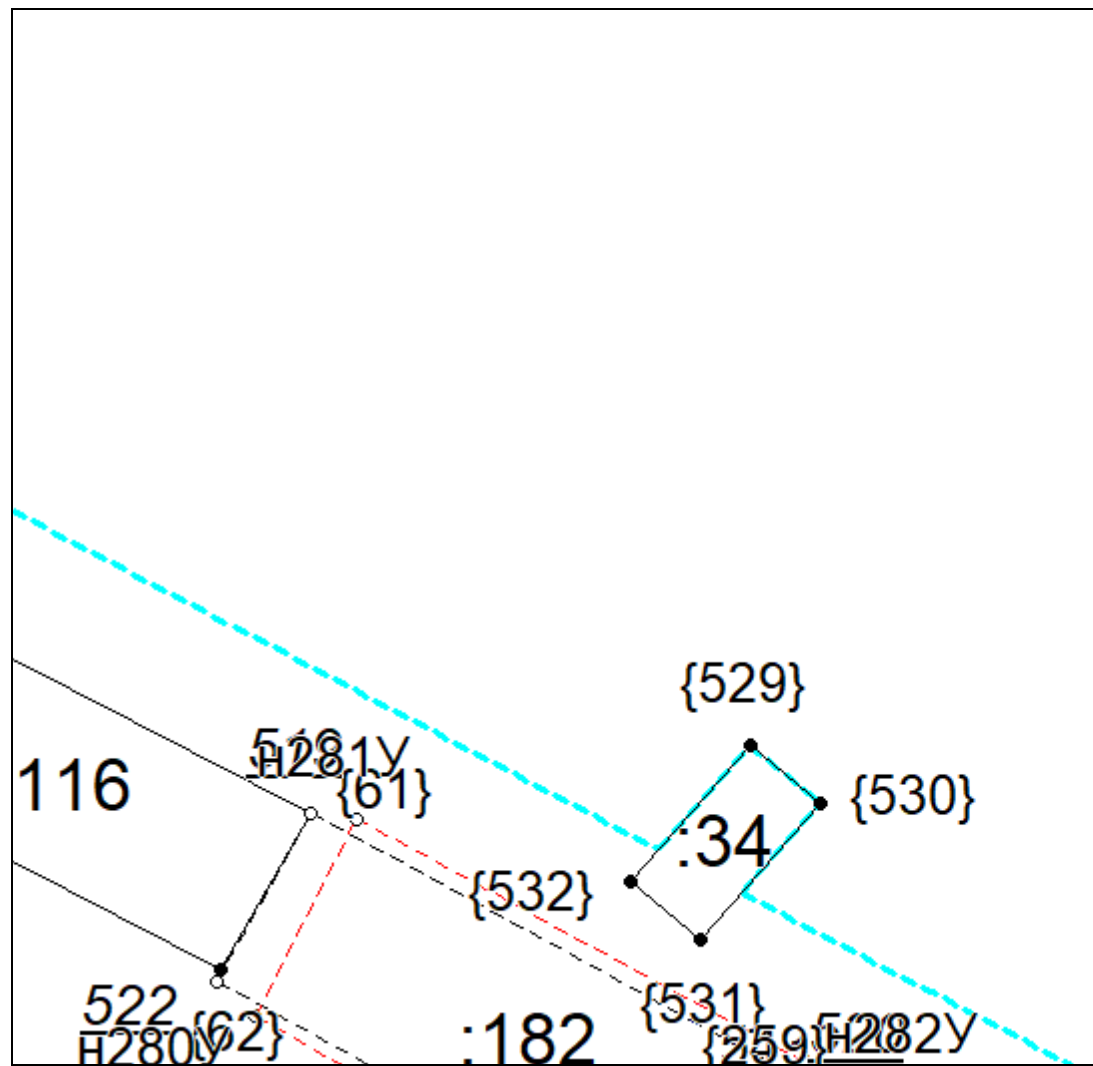


Масштаб 1:500

Условные обозначения приведены на отдельной странице в конце раздела.

**КАРТА-ПЛАН ТЕРРИТОРИИ**  
**Схема границ земельных участков**

Выносной лист №22




Масштаб 1:500

Условные обозначения приведены на отдельной странице в конце раздела.

**КАРТА-ПЛАН ТЕРРИТОРИИ**  
**Схема границ земельных участков**

Выносной лист №23



Масштаб 1:500

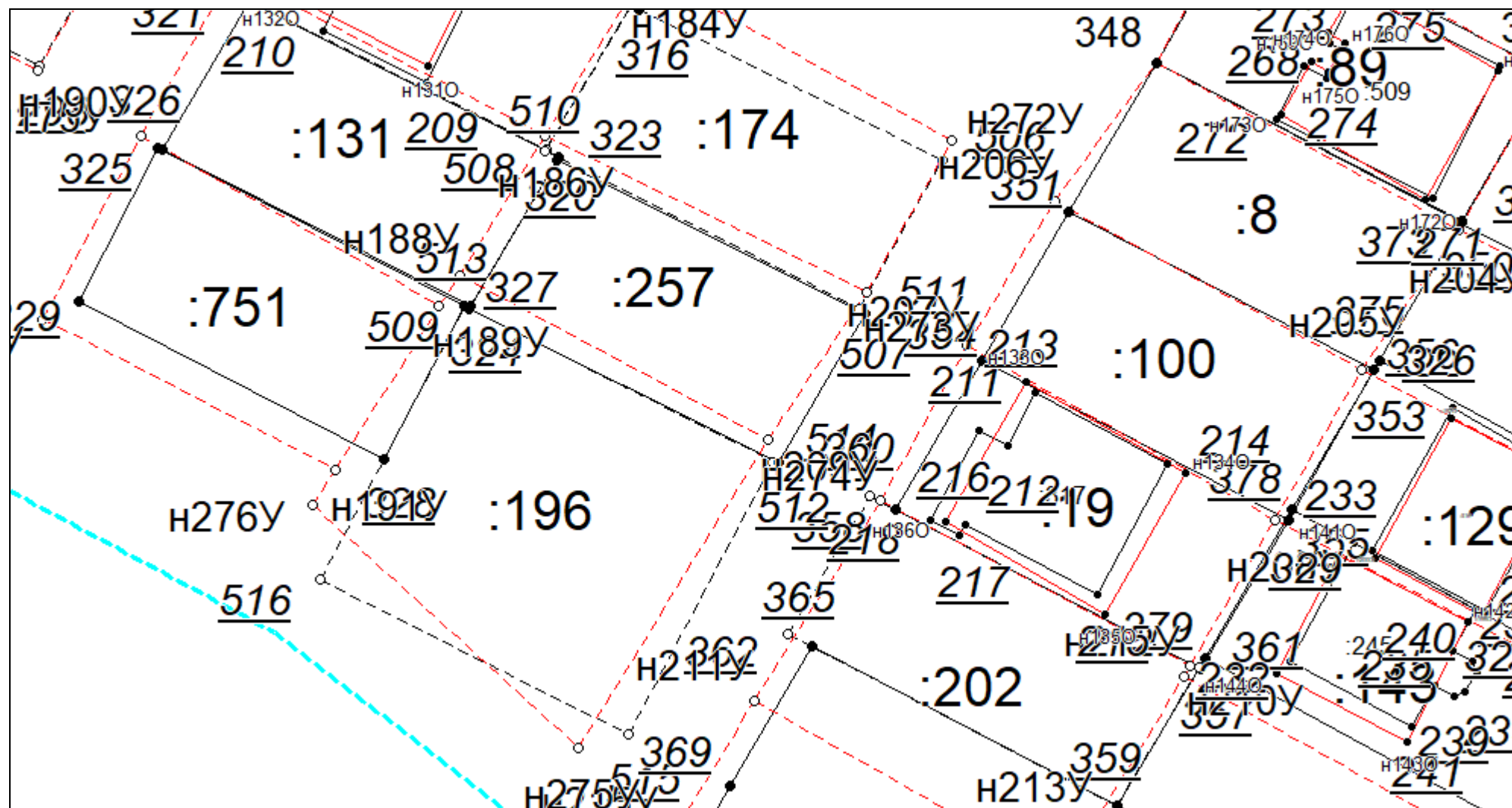
Условные обозначения приведены на отдельной странице в конце раздела.



# КАРТА-ПЛАН ТЕРРИТОРИИ

## Схема границ земельных участков

Выносной лист №24

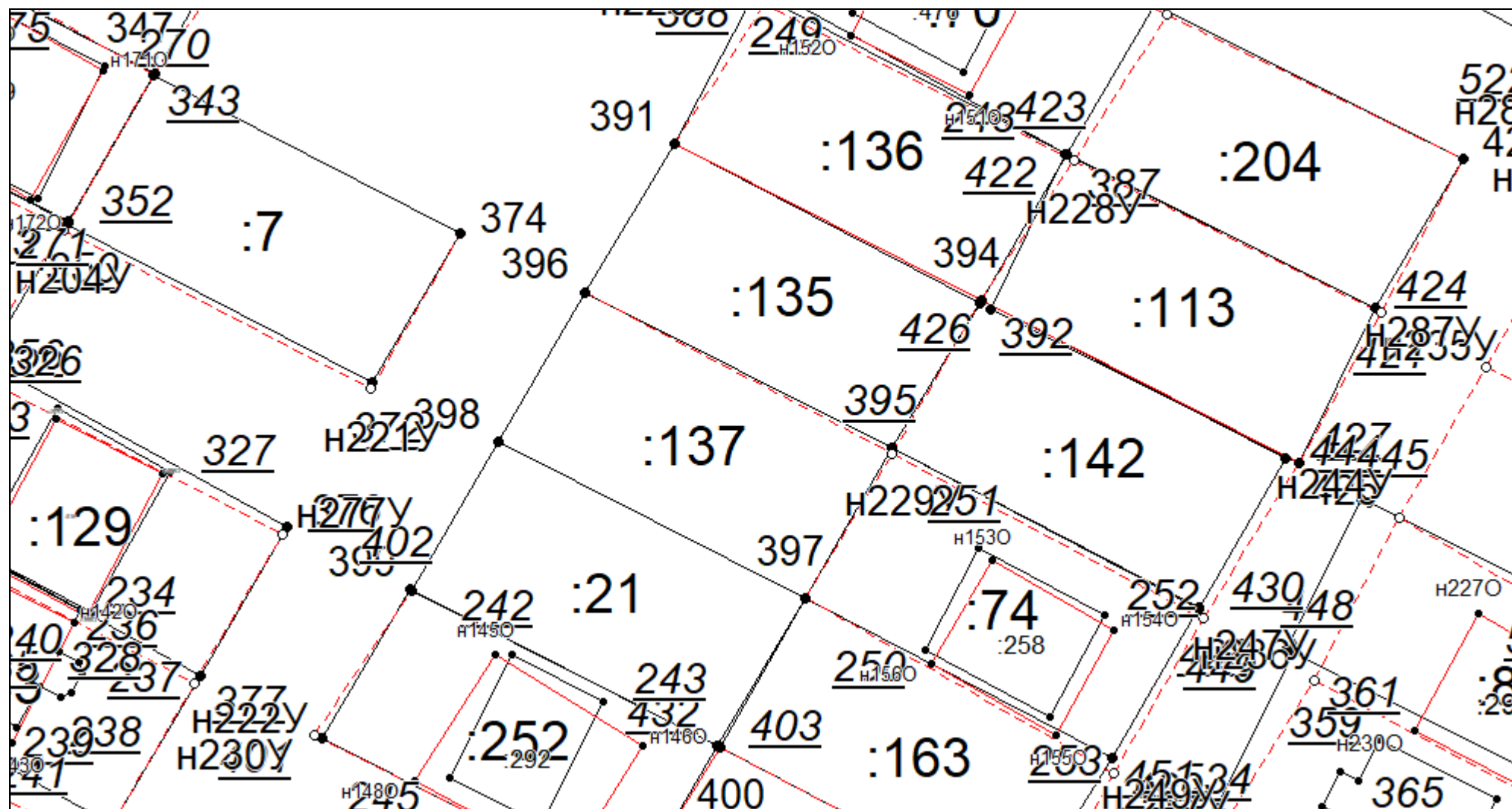


Масштаб 1:500

Условные обозначения приведены на отдельной странице в конце раздела.

**КАРТА-ПЛАН ТЕРРИТОРИИ**  
**Схема границ земельных участков**

## Выносной лист №25



**Масштаб 1:500**

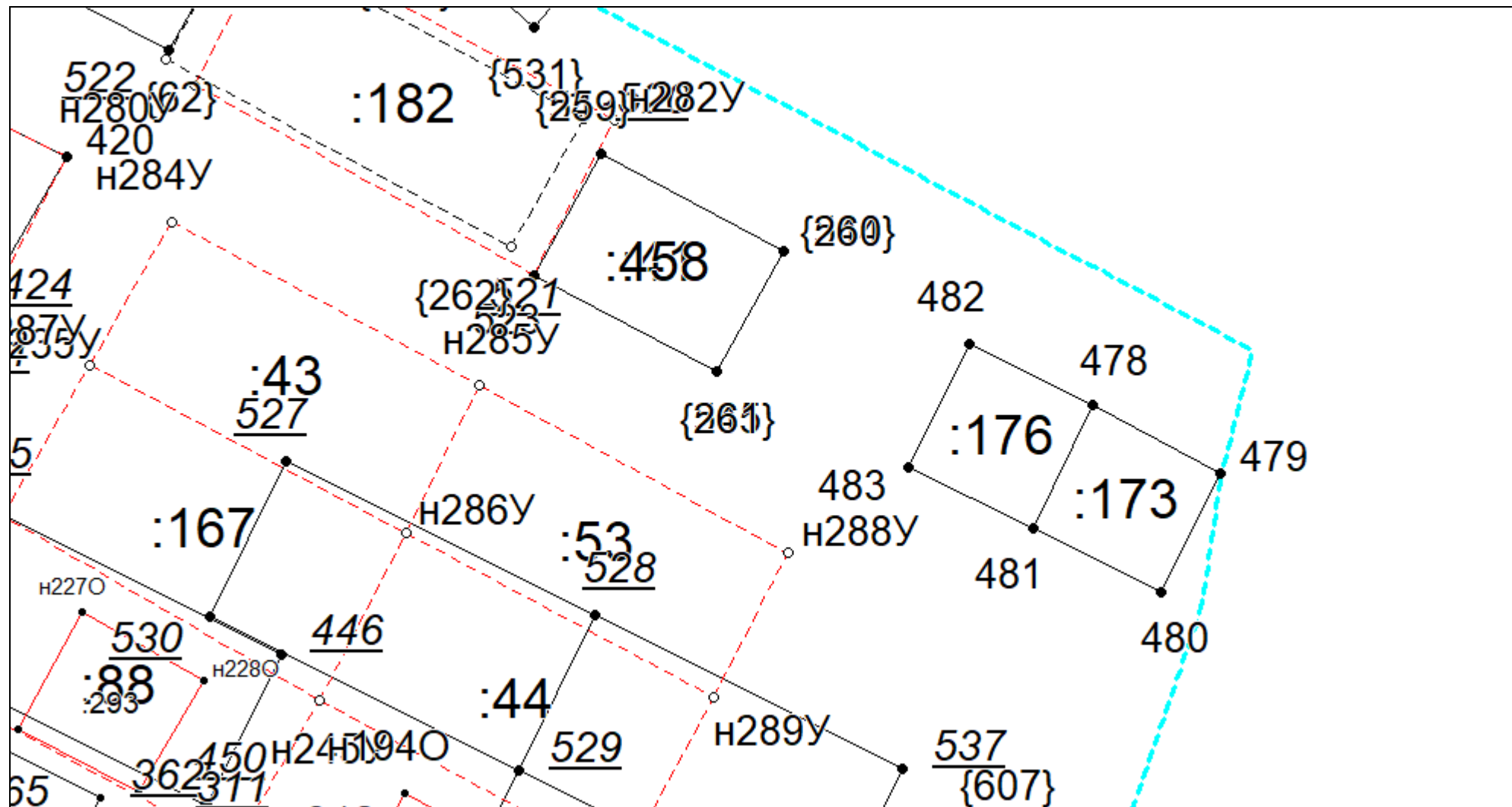
Условные обозначения приведены на отдельной странице в конце раздела.



# КАРТА-ПЛАН ТЕРРИТОРИИ

## Схема границ земельных участков

Выносной лист №26

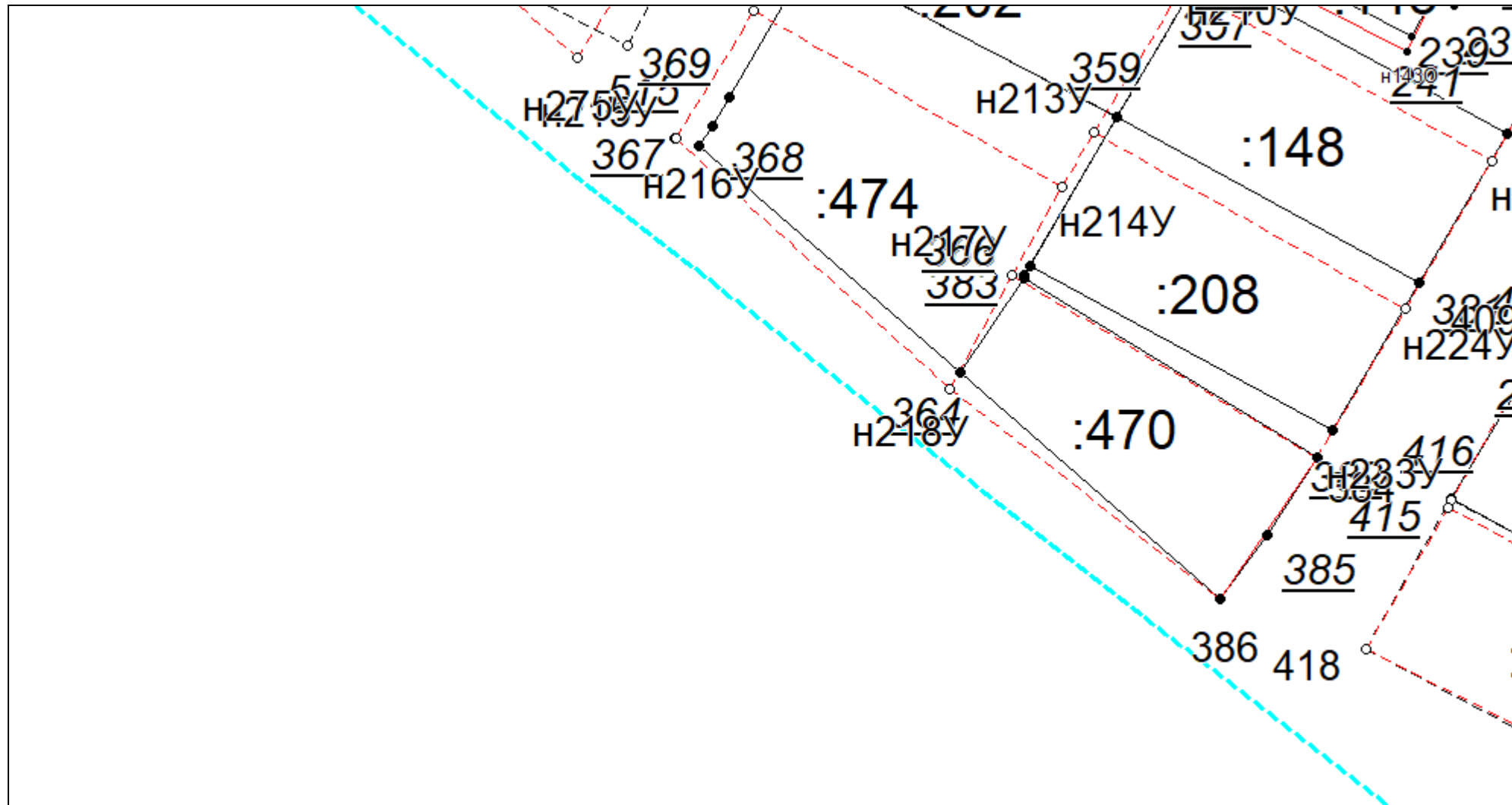


Масштаб 1:500

Условные обозначения приведены на отдельной странице в конце раздела.

**КАРТА-ПЛАН ТЕРРИТОРИИ**  
**Схема границ земельных участков**

## Выносной лист №27



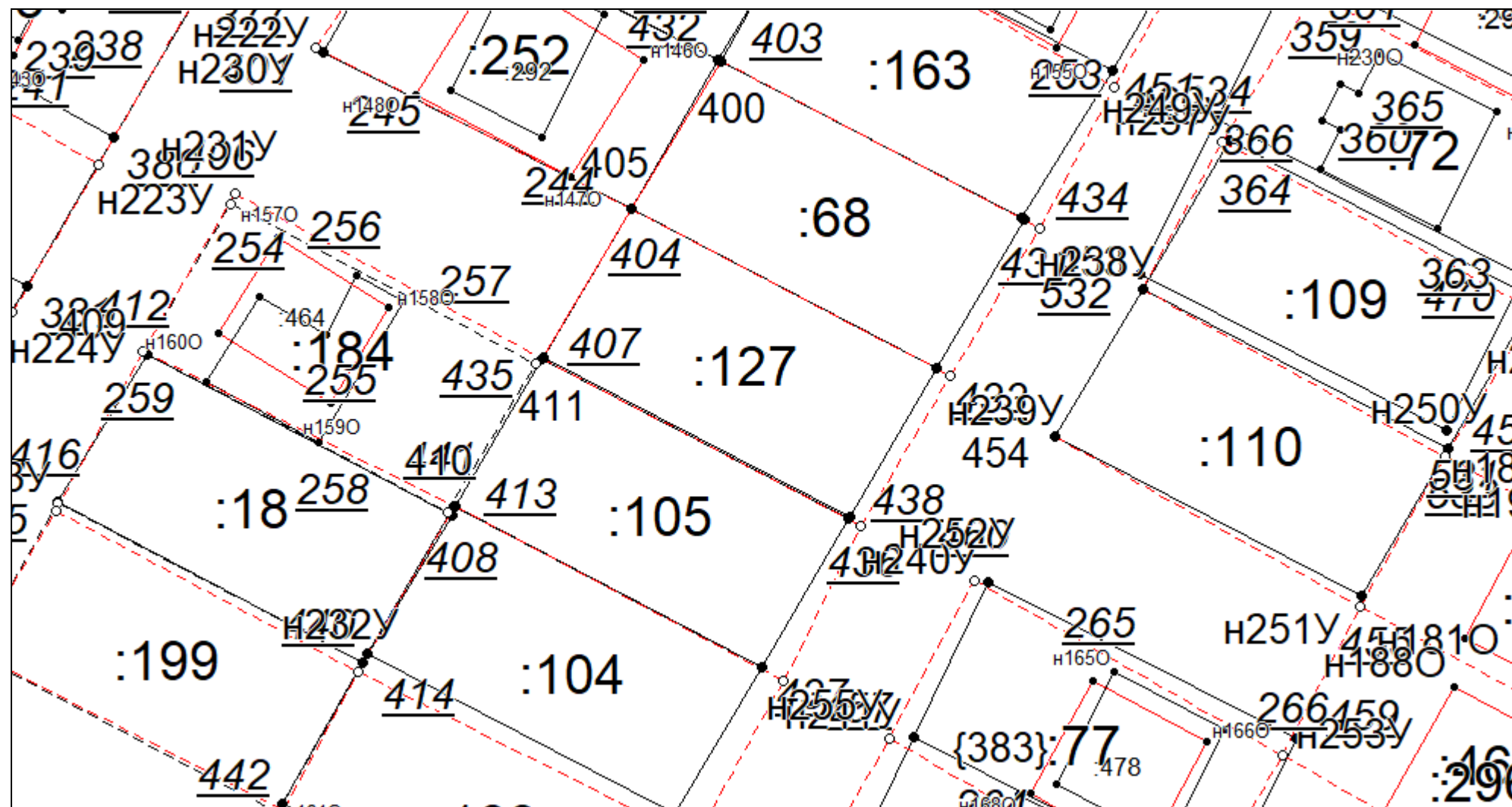
**Масштаб 1:500**

Условные обозначения приведены на отдельной странице в конце раздела.

# КАРТА-ПЛАН ТЕРРИТОРИИ

## Схема границ земельных участков

Выносной лист №28



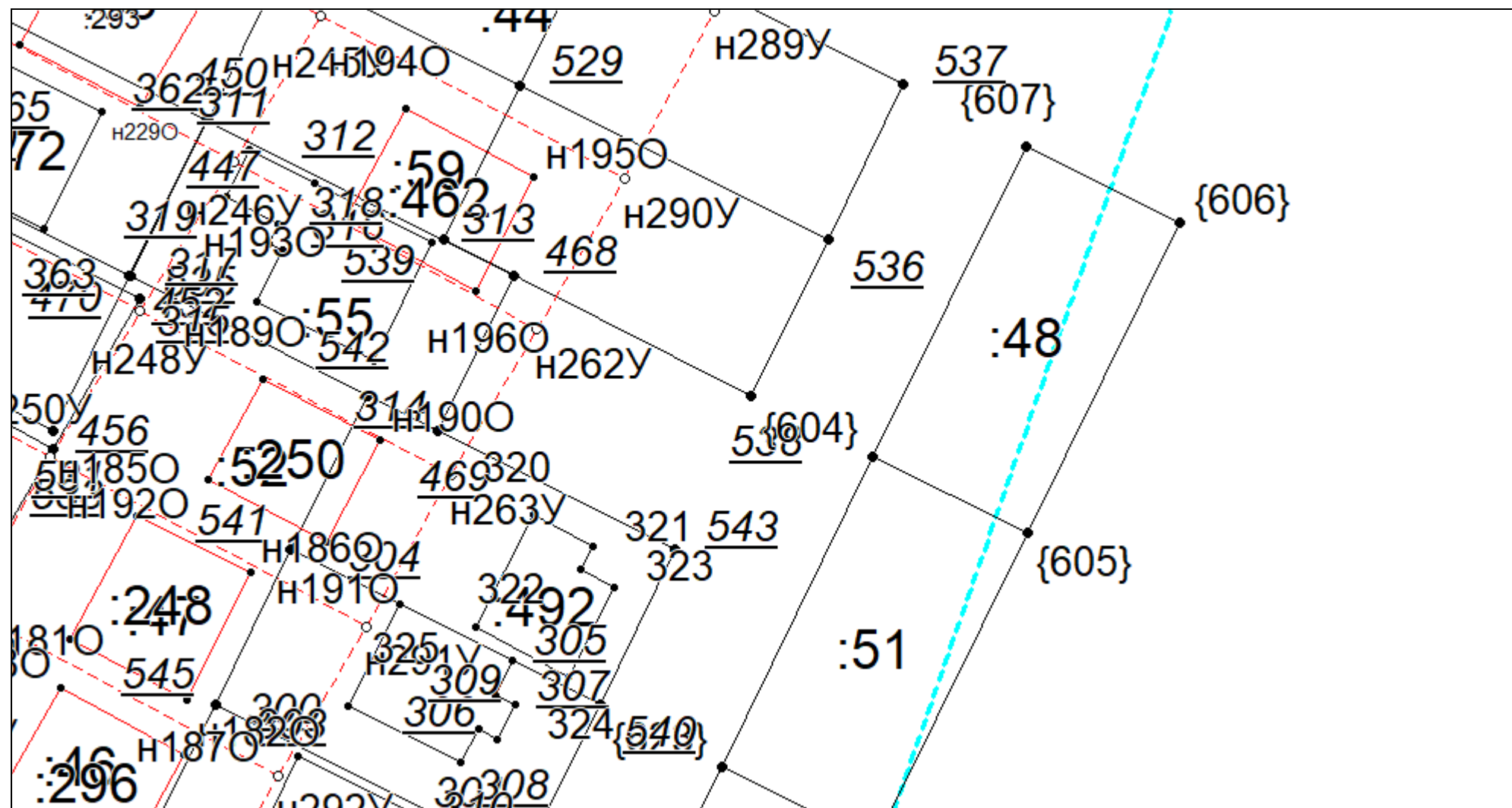
Масштаб 1:500

Условные обозначения приведены на отдельной странице в конце раздела.

# КАРТА-ПЛАН ТЕРРИТОРИИ

## Схема границ земельных участков

Выносной лист №29



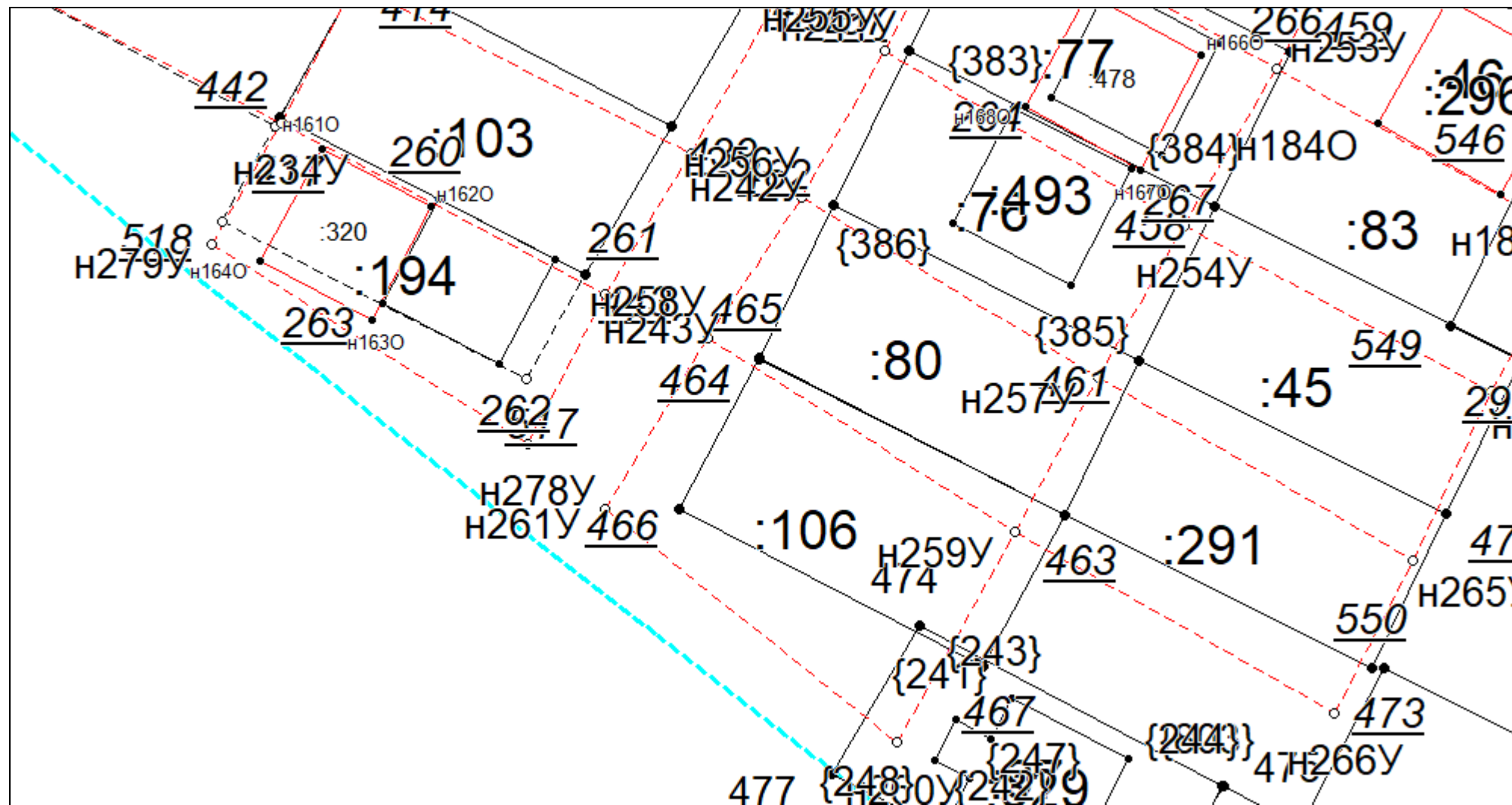
Масштаб 1:500

Условные обозначения приведены на отдельной странице в конце раздела.

# КАРТА-ПЛАН ТЕРРИТОРИИ

## Схема границ земельных участков

Выносной лист №30

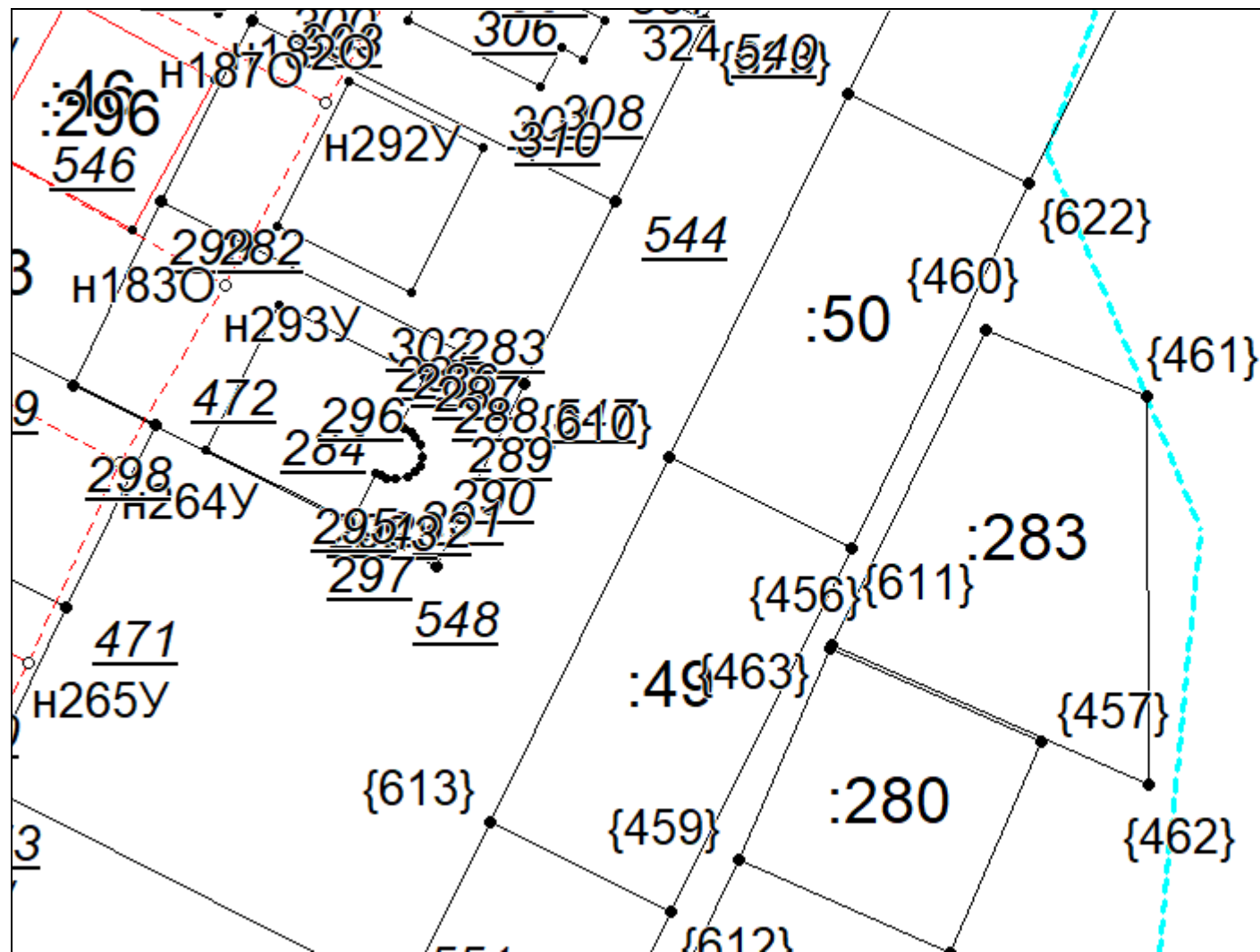


Масштаб 1:500

Условные обозначения приведены на отдельной странице в конце раздела.

КАРТА-ПЛАН ТЕРРИТОРИИ  
Схема границ земельных участков

Выносной лист №31













Масштаб 1:500

Условные обозначения приведены на отдельной странице в конце раздела.

# КАРТА-ПЛАН ТЕРРИТОРИИ

## Схема границ земельных участков

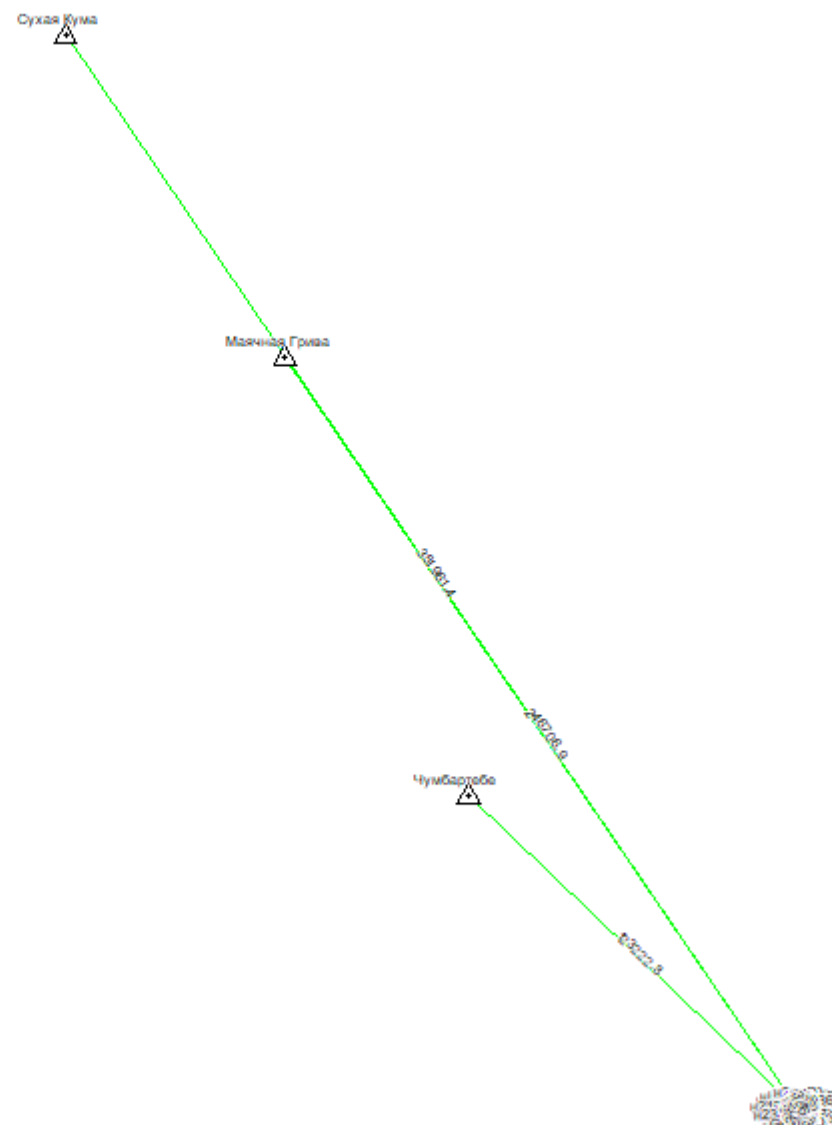
### Условные обозначения:

- |   |   |
|---|---|
|  | – существующая часть границы земельного участка,  |
|  | – вновь образованная или уточненная часть границы земельного участка,   |
|  | – характерная точка границы земельного участка,   |
|  | – часть контура здания, сооружения, объекта незавершенного строительства, образованного проекцией существующего наземного конструктивного элемента здания, сооружения, объекта незавершенного строительства,        |
|  | – часть контура здания, сооружения, объекта незавершенного строительства, образованного проекцией вновь образованного наземного конструктивного элемента здания, сооружения, объекта незавершенного строительства,  |
|  | – часть контура здания, сооружения, объекта незавершенного строительства, образованного проекцией существующего надземного конструктивного элемента здания, сооружения, объекта незавершенного строительства,       |
|  | – часть контура здания, сооружения, объекта незавершенного строительства, образованного проекцией вновь образованного надземного конструктивного элемента здания, сооружения, объекта незавершенного строительства, |
|  | – часть контура здания, сооружения, объекта незавершенного строительства, образованного проекцией существующего подземного конструктивного элемента здания, сооружения, объекта незавершенного строительства,       |
|  | – часть контура здания, сооружения, объекта незавершенного строительства, образованного проекцией вновь образованного подземного конструктивного элемента здания, сооружения, объекта незавершенного строительства, |
|  | – характерная точка контура здания,   |



# КАРТА-ПЛАН ТЕРРИТОРИИ

## Схема геодезических построений



















Условные обозначения приведены на отдельной странице в конце раздела.



## КАРТА-ПЛАН ТЕРРИТОРИИ

### Схема геодезических построений

#### Условные обозначения:

	– существующая часть границы земельного участка,		– вновь образованная или уточненная часть границы земельного участка,
	– характерная точка границы земельного участка,		– характерная точка контура здания,
	– часть контура здания, сооружения, объекта незавершенного строительства, образованного проекцией существующего наземного конструктивного элемента здания, сооружения, объекта незавершенного строительства,		– часть контура здания, сооружения, объекта незавершенного строительства, образованного проекцией вновь образованного наземного конструктивного элемента здания, сооружения, объекта незавершенного строительства,
	– часть контура здания, сооружения, объекта незавершенного строительства, образованного проекцией существующего надземного конструктивного элемента здания, сооружения, объекта незавершенного строительства,		– часть контура здания, сооружения, объекта незавершенного строительства, образованного проекцией вновь образованного надземного конструктивного элемента здания, сооружения, объекта незавершенного строительства,
	– часть контура здания, сооружения, объекта незавершенного строительства, образованного проекцией существующего подземного конструктивного элемента здания, сооружения, объекта незавершенного строительства,		– часть контура здания, сооружения, объекта незавершенного строительства, образованного проекцией вновь образованного подземного конструктивного элемента здания, сооружения, объекта незавершенного строительства,
	– пункт государственной геодезической сети,		– пункт опорной межевой сети,
	– направления геодезических построений при создании съемочного обоснования,		– направления геодезических построений при определении координат характерных точек границ земельного участка,
	контур здания, сооружения, объекта незавершенного строительства, размеры которого не могут быть переданы в масштабе графической части		контур сооружения, объекта незавершенного строительства, представляющий собой окружность, размеры которой не могут быть переданы в масштабе графической части