

КАРТА-ПЛАН ТЕРРИТОРИИ

КАРТА-ПЛАН ТЕРРИТОРИИ

Содержание

| № п/п | Разделы карта-плана территории | Номера листов |
|-------|---|---------------|
| 1 | 2 | 3 |
| 1 | Пояснительная записка | 2 |
| 2 | Сведения о пунктах геодезической сети и средствах измерений | 4 |
| 3 | Сведения об уточняемых земельных участках необходимых для исправления реестровых ошибок | 5 |
| 4 | Сведения о строениях необходимые для исправления реестровых ошибок | 229 |
| 5 | Схема границ земельных участков | 268 |
| 6 | Схема геодезических построений | 307 |
| 7 | Акт согласования местоположения границ земельных участков | |

Пояснительная записка

1. Сведения о территории выполнения комплексных кадастровых работ: Республика Дагестан, г. Дагестанские Огни, кадастровый квартал 05:47:020018

(наименование субъекта Российской Федерации, муниципального образования, населенного пункта, уникальные учетные номера кадастровых кварталов, иные сведения, позволяющие определить местоположение территории, на которой выполняются комплексные кадастровые работы, например, наименование садоводческого или огороднического некоммерческого товарищества, гаражного кооператива, элемента планировочной структуры)

2. Основания выполнения комплексных кадастровых работ:

Наименование, дата и номер документа, на основании которого выполняются комплексные кадастровые работы:
Договор №0030/2023

3. Дата подготовки карты-плана территории «__» _____ г.

4. Сведения о заказчике(ах) комплексных кадастровых работ:

В отношении юридического лица, органа местного самоуправления муниципального района, муниципального округа или городского округа либо уполномоченного исполнительного органа государственной власти субъекта Российской Федерации:

полное или сокращенное (в случае, если имеется) наименование: *Министерство по земельным и имущественным отношениям Республики Дагестан*
основной государственный регистрационный номер: *1170571015691*
идентификационный номер налогоплательщика: *0572019545*

В отношении физического лица или представителя физических или юридических лиц:

фамилия, имя, отчество (последнее - при наличии): —

страховой номер индивидуального лицевого счета в системе обязательного пенсионного страхования Российской Федерации (СНИЛС): —

КАРТА-ПЛАН ТЕРРИТОРИИ

Наименование и реквизиты документа, подтверждающие полномочия представителя заказчика(ов) комплексных кадастровых работ:

—
Адрес электронной почты (для направления уведомления о результатах внесения сведений в Единый государственный реестр недвижимости): *mio.estate@e-dag.ru*

5. Сведения об исполнителе комплексных кадастровых работ:

Полное или сокращенное (в случае, если имеется) наименование и адрес юридического лица, с которым заключен государственный или муниципальный контракт либо договор подряда на выполнение комплексных кадастровых работ: *Филиал публично-правовой компании «Роскадастр» по Республике Дагестан, 367014, Республика Дагестан, г. Махачкала, ул. Научная, д. 8*

Фамилия, имя, отчество кадастрового инженера (последнее - при наличии): *Алибеков Арсен Хасплатович* и основной государственный регистрационный номер кадастрового инженера индивидуального предпринимателя (ОГРНИП): —

Страховой номер индивидуального лицевого счета в системе обязательного пенсионного страхования Российской Федерации (СНИЛС) кадастрового инженера: *106-141-399-16*

Уникальный реестровый номер кадастрового инженера в реестре саморегулируемой организации кадастровых инженеров и дата внесения сведений о физическом лице в такой реестр: *НП002163 12 августа 2016 г.*

Полное или (в случае, если имеется) сокращенное наименование саморегулируемой организации кадастровых инженеров, членом которой является кадастровый инженер: *Саморегулируемая организация Ассоциация «Некоммерческое партнерство «Кадастровые инженеры юга»*

Контактный телефон: *+7 (989) 440-10-59*

Почтовый адрес и адрес электронной почты, по которым осуществляется связь с кадастровым инженером: *367000, Республика Дагестан, г. Махачкала, ул. Богатырева д. 11а, кв. 6, arsen.alibekov@list.ru*

6. Перечень документов, использованных при подготовке карты-плана территории:

| № п/п | Реквизиты документа | | | | |
|-------|---------------------|------------|-------------------------|-----------------------------|---------------|
| | Вид | Дата | Номер | Наименование | Иные сведения |
| 1 | 2 | 3 | 4 | 5 | 6 |
| 1 | — | 18.07.2023 | КУВИ-001/2023-164582010 | Кадастровый план территории | — |

КАРТА-ПЛАН ТЕРРИТОРИИ

7. Пояснения к карте-плану территории:

1. Основания для выполнения комплексных кадастровых работ

—

1. Сведения о пунктах геодезической сети:

| № п/п | Вид геодезической сети | Название пункта и тип знака геодезической сети | Система координат пункта геодезической сети | Координаты пункта, м | | Дата обследования 22 июля 2022 г. | | |
|-------|------------------------|--|---|----------------------|-----------|--------------------------------------|---------------|---------------------|
| | | | | | | Сведения о состоянии | | |
| | | | | X | Y | наружного знака пункта | центра пункта | марки центра пункта |
| 1 | 2 | 3 | 4 | 5 | 6 | 7 | 8 | 9 |
| 1 | 2 | Маячная Грива, пир | МСК-05 | 324803,04 | 269423,51 | сохранился | сохранился | сохранился |
| 2 | 2 | Чумбартебе, пир | МСК-05 | 205888,90 | 319122,75 | сохранился | сохранился | сохранился |
| 3 | 2 | Сухая Кума, пир. | МСК-05 | 411735,47 | 210083,30 | сохранился | сохранился | сохранился |

2. Сведения об использованных средствах измерений:

| № п/п | Наименование и обозначение типа средства измерений - прибора (инструмента, аппаратуры) | Заводской или серийный номер средства измерений | Реквизиты свидетельства о поверке прибора (инструмента, аппаратуры) и (или) срок действия поверки |
|-------|--|---|---|
| 1 | 2 | 3 | 4 |
| 1 | Аппаратура геодезическая спутниковая PrinCe i50 | 3481325 | С-ГКФ/25-09-2023/280237565 |

КАРТА-ПЛАН ТЕРРИТОРИИ

Сведения об уточняемых земельных участках, необходимые для исправления реестровых ошибок
в сведениях о местоположении их границ

1. Сведения о характерных точках границ уточняемого земельного участка с кадастровым номером 05:47:020018:9

Система координат МСК-05

Зона № —

| Обозначение характерных точек границ | Координаты, м | | | | Метод определения координат | Формулы, примененные для расчета средней квадратической погрешности определения координат характерных точек границ (M _t), с подставленными в такие формулы значениями и итоговые (вычисленные) значения M _t , м | Описание закрепления точки |
|--|--|-----------|---|-----------|--------------------------------|---|-------------------------------|
| | содержатся в Едином государственном реестре недвижимости | | определены в результате выполнения комплексных кадастровых работ | | | | |
| | X | Y | X | Y | | | |
| 1 | 2 | 3 | 4 | 5 | 6 | 7 | 8 |
| н183У | — | — | 121951,44 | 408337,49 | — | — | — |
| н180У | — | — | 121960,67 | 408345,04 | — | — | — |
| н179У | — | — | 121961,98 | 408345,92 | — | — | — |
| н222У | — | — | 121947,29 | 408368,68 | — | — | — |
| н221У | — | — | 121946,48 | 408368,18 | — | — | — |
| н220У | — | — | 121941,02 | 408377,45 | — | — | — |
| н219У | — | — | 121941,81 | 408377,93 | — | — | — |
| н218У | — | — | 121933,65 | 408390,93 | — | — | — |
| н223У | — | — | 121920,98 | 408382,74 | — | — | — |
| н224У | — | — | 121921,27 | 408382,33 | — | — | — |
| н225У | — | — | 121934,46 | 408361,41 | — | — | — |
| н226У | — | — | 121935,11 | 408361,67 | — | — | — |
| н183У | — | — | 121951,44 | 408337,49 | — | — | — |
| 191 | 121934,33 | 408391,17 | — | — | — | — | — |
| 195 | 121921,07 | 408384,14 | — | — | — | — | — |
| 194 | 121946,66 | 408337,86 | — | — | — | — | — |
| 193 | 121959,93 | 408344,89 | — | — | — | — | — |

2. Сведения о частях границ уточняемого земельного участка с кадастровым номером 05:47:020018:9

| Обозначение части границ | | Горизонтальное проложение (S), м | Описание прохождения части границ | Сведения о согласовании местоположения границ(согласовано/спорное) |
|--------------------------|-------|-------------------------------------|--------------------------------------|---|
| от т. | до т. | | | |

КАРТА-ПЛАН ТЕРРИТОРИИ

Сведения об уточняемых земельных участках, необходимые для исправления реестровых ошибок
в сведениях о местоположении их границ

| 1 | 2 | 3 | 4 | 5 |
|-------|-------|-------|---|-------------|
| н183У | н180У | 11,92 | — | согласовано |
| н180У | н179У | 1,58 | — | согласовано |
| н179У | н222У | 27,09 | — | согласовано |
| н222У | н221У | 0,95 | — | согласовано |
| н221У | н220У | 10,76 | — | согласовано |
| н220У | н219У | 0,92 | — | согласовано |
| н219У | н218У | 15,35 | — | согласовано |
| н218У | н223У | 15,09 | — | согласовано |
| н223У | н224У | 0,50 | — | согласовано |
| н224У | н225У | 24,73 | — | согласовано |
| н225У | н226У | 0,70 | — | согласовано |
| н226У | н183У | 29,18 | — | согласовано |

3. Характеристики уточняемого земельного участка с кадастровым номером 05:47:020018:9

| № п/п | Наименование характеристик земельного участка | Значение характеристики |
|-------|---|--|
| 1 | 2 | 3 |
| 1. | Адрес земельного участка | — |
| 1.1. | Сведения о местоположении земельного участка (при отсутствии адреса) в структурированном в соответствии с федеральной информационной адресной системой виде | Респ. Дагестан, г. Дагестанские Огни, ул. Некрасова, №28 |
| 1.2. | Дополнительные сведения о местоположении земельного участка | — |
| 2. | Площадь земельного участка \pm величина погрешности определения(вычисления) площади ($P \pm \Delta P$), м ² | 761 \pm — |
| 3. | Формула, примененная для вычисления предельной погрешности определения площади земельного участка, с подставленными значениями и итоговые (вычисленные) значения (ΔP), м ² | — |
| 4. | Площадь земельного участка согласно сведениям Единого государственного реестра недвижимости ($P_{\text{кад}}$), м ² | 794 |
| 5. | Оценка расхождения P и $P_{\text{кад}}$ ($P - P_{\text{кад}}$), м ² | -33 |
| 6. | Предельный минимальный и максимальный размеры земельного участка ($P_{\text{мин}}$ и $P_{\text{макс}}$), м ² | — |
| 7. | Кадастровый или иной государственный учетный номер (инвентарный) здания, сооружения, объекта незавершенного строительства, | — |

КАРТА-ПЛАН ТЕРРИТОРИИ

Сведения об уточняемых земельных участках, необходимые для исправления реестровых ошибок
в сведениях о местоположении их границ

| 1 | 2 | 3 |
|------|---|------------------------------------|
| | расположенного на земельном участке | |
| 8. | Вид (виды) разрешенного использования | под застройку жилую индивидуальную |
| 8.1. | Дополнительные сведения об использовании земельного участка | — |
| 9. | Сведения о земельных участках (землях общего пользования, территории общего пользования), посредством которых обеспечивается доступ | — |
| 10. | Иные сведения | — |

4. Пояснения к сведениям об уточняемом земельном участке с кадастровым номером 05:47:020018:9 :

| | |
|----|---|
| 1. | — |
|----|---|

1. Сведения о характерных точках границ уточняемого земельного участка с кадастровым номером 05:47:020018:13

Система координат МСК-05

Зона № —

| Обозначение характерных точек границ | Координаты, м | | | | Метод определения координат | Формулы, примененные для расчета средней квадратической погрешности определения координат характерных точек границ (M _t), с подставленными в такие формулы значениями и итоговые (вычисленные) значения M _t , м | Описание закрепления точки |
|--|--|-----------|---|-----------|--------------------------------|---|-------------------------------|
| | содержатся в Едином государственном реестре недвижимости | | определены в результате выполнения комплексных кадастровых работ | | | | |
| | X | Y | X | Y | | | |
| 1 | 2 | 3 | 4 | 5 | 6 | 7 | 8 |
| н109У | — | — | 121999,64 | 408150,70 | — | — | — |
| н110У | — | — | 122017,35 | 408162,71 | — | — | — |
| н111У | — | — | 122008,87 | 408176,30 | — | — | — |
| н112У | — | — | 122008,09 | 408175,72 | — | — | — |
| н113У | — | — | 121992,10 | 408200,31 | — | — | — |
| н114У | — | — | 121984,36 | 408211,49 | — | — | — |
| н115У | — | — | 121979,31 | 408208,26 | — | — | — |
| н116У | — | — | 121967,01 | 408199,08 | — | — | — |
| н109У | — | — | 121999,64 | 408150,70 | — | — | — |
| 102 | 122018,23 | 408160,63 | — | — | — | — | — |
| 103 | 121984,13 | 408205,42 | — | — | — | — | — |
| 104 | 121966,57 | 408193,63 | — | — | — | — | — |

КАРТА-ПЛАН ТЕРРИТОРИИ

Сведения об уточняемых земельных участках, необходимые для исправления реестровых ошибок
в сведениях о местоположении их границ

| | | | | | | | |
|-----|-----------|-----------|---|---|---|---|---|
| 105 | 122000,52 | 408148,55 | — | — | — | — | — |
|-----|-----------|-----------|---|---|---|---|---|

2. Сведения о частях границ уточняемого земельного участка с кадастровым номером 05:47:020018:13

| Обозначение части границ | | Горизонтальное проложение (S), м | Описание прохождения части границ | Сведения о согласовании местоположения границ(согласовано/спорное) |
|--------------------------|-------|-------------------------------------|--------------------------------------|---|
| от т. | до т. | | | |
| 1 | 2 | 3 | 4 | 5 |
| н109У | н110У | 21,40 | — | согласовано |
| н110У | н111У | 16,02 | — | согласовано |
| н111У | н112У | 0,97 | — | согласовано |
| н112У | н113У | 29,33 | — | согласовано |
| н113У | н114У | 13,60 | — | согласовано |
| н114У | н115У | 5,99 | — | согласовано |
| н115У | н116У | 15,35 | — | согласовано |
| н116У | н109У | 58,36 | — | согласовано |

3. Характеристики уточняемого земельного участка с кадастровым номером 05:47:020018:13

| № п/п | Наименование характеристик земельного участка | Значение характеристики |
|-------|---|--|
| 1 | 2 | 3 |
| 1. | Адрес земельного участка | — |
| 1.1. | Сведения о местоположении земельного участка (при отсутствии адреса) в структурированном в соответствии с федеральной информационной адресной системой виде | Респ. Дагестан, г. Дагестанские Огни, ул. Лермонтова, дом 29 |
| 1.2. | Дополнительные сведения о местоположении земельного участка | — |
| 2. | Площадь земельного участка ± величина погрешности определения(вычисления) площади ($P \pm \Delta P$), м ² | 1258±— |
| 3. | Формула, примененная для вычисления предельной погрешности определения площади земельного участка, с подставленными значениями и итоговые (вычисленные) значения (ΔP), м ² | — |
| 4. | Площадь земельного участка согласно сведениям Единого государственного реестра недвижимости ($P_{\text{кад}}$), м ² | 1198 |
| 5. | Оценка расхождения P и $P_{\text{кад}}$ ($P - P_{\text{кад}}$), м ² | 60 |
| 6. | Предельный минимальный и максимальный размеры земельного участка ($P_{\text{мин}}$ и $P_{\text{макс}}$), м ² | — |
| 7. | Кадастровый или иной государственный учетный номер (инвентарный) | — |

КАРТА-ПЛАН ТЕРРИТОРИИ

Сведения об уточняемых земельных участках, необходимые для исправления реестровых ошибок
в сведениях о местоположении их границ

| 1 | 2 | 3 |
|------|---|---|
| | здания, сооружения, объекта незавершенного строительства, расположенного на земельном участке | |
| 8. | Вид (виды) разрешенного использования | Земельные участки под индивидуальное жилищное строительство |
| 8.1. | Дополнительные сведения об использовании земельного участка | — |
| 9. | Сведения о земельных участках (землях общего пользования, территории общего пользования), посредством которых обеспечивается доступ | — |
| 10. | Иные сведения | — |

4. Пояснения к сведениям об уточняемом земельном участке с кадастровым номером 05:47:020018:13 :

| | |
|----|---|
| 1. | — |
|----|---|

1. Сведения о характерных точках границ уточняемого земельного участка с кадастровым номером 05:47:020018:14

Система координат МСК-05

Зона № —

| Обозначение характерных точек границ | Координаты, м | | | | Метод определения координат | Формулы, примененные для расчета средней квадратической погрешности определения координат характерных точек границ (М _т), с подставленными в такие формулы значениями и итоговые (вычисленные) значения М _т , м | Описание закрепления точки |
|--|--|-----------|---|-----------|--------------------------------|---|-------------------------------|
| | содержатся в Едином государственном реестре недвижимости | | определены в результате выполнения комплексных кадастровых работ | | | | |
| | X | Y | X | Y | | | |
| 1 | 2 | 3 | 4 | 5 | 6 | 7 | 8 |
| н62У | — | — | 121895,78 | 408157,91 | — | — | — |
| н63У | — | — | 121915,92 | 408171,59 | — | — | — |
| н64У | — | — | 121916,38 | 408171,89 | — | — | — |
| н65У | — | — | 121911,87 | 408179,29 | — | — | — |
| н66У | — | — | 121885,29 | 408163,02 | — | — | — |
| н35У | — | — | 121868,15 | 408150,37 | — | — | — |
| н34У | — | — | 121874,55 | 408141,79 | — | — | — |
| н62У | — | — | 121895,78 | 408157,91 | — | — | — |
| 55 | 121871,69 | 408140,25 | — | — | — | — | — |
| 56 | 121911,42 | 408170,61 | — | — | — | — | — |
| 57 | 121906,11 | 408177,87 | — | — | — | — | — |

КАРТА-ПЛАН ТЕРРИТОРИИ

Сведения об уточняемых земельных участках, необходимые для исправления реестровых ошибок
в сведениях о местоположении их границ

| | | | | | | | |
|----|-----------|-----------|---|---|---|---|---|
| 58 | 121865,54 | 408148,63 | — | — | — | — | — |
|----|-----------|-----------|---|---|---|---|---|

2. Сведения о частях границ уточняемого земельного участка с кадастровым номером 05:47:020018:14

| Обозначение части границ | | Горизонтальное проложение (S), м | Описание прохождения части границ | Сведения о согласовании местоположения границ(согласовано/спорное) |
|--------------------------|-------|-------------------------------------|--------------------------------------|---|
| от т. | до т. | | | |
| 1 | 2 | 3 | 4 | 5 |
| н62У | н63У | 24,35 | — | согласовано |
| н63У | н64У | 0,55 | — | согласовано |
| н64У | н65У | 8,67 | — | согласовано |
| н65У | н66У | 31,16 | — | согласовано |
| н66У | н35У | 21,30 | — | согласовано |
| н35У | н34У | 10,70 | — | согласовано |
| н34У | н62У | 26,66 | — | согласовано |

3. Характеристики уточняемого земельного участка с кадастровым номером 05:47:020018:14

| № п/п | Наименование характеристик земельного участка | Значение характеристики |
|-------|---|--|
| 1 | 2 | 3 |
| 1. | Адрес земельного участка | — |
| 1.1. | Сведения о местоположении земельного участка (при отсутствии адреса) в структурированном в соответствии с федеральной информационной адресной системой виде | Респ. Дагестан, г. Дагестанские Огни, ул. Полевая, дом 116 |
| 1.2. | Дополнительные сведения о местоположении земельного участка | — |
| 2. | Площадь земельного участка ± величина погрешности определения(вычисления) площади ($P \pm \Delta P$), м ² | 514±— |
| 3. | Формула, примененная для вычисления предельной погрешности определения площади земельного участка, с подставленными значениями и итоговые (вычисленные) значения (ΔP), м ² | — |
| 4. | Площадь земельного участка согласно сведениям Единого государственного реестра недвижимости ($P_{\text{кад}}$), м ² | 485 |
| 5. | Оценка расхождения P и $P_{\text{кад}}$ ($P - P_{\text{кад}}$), м ² | 29 |
| 6. | Предельный минимальный и максимальный размеры земельного участка ($P_{\text{мин}}$ и $P_{\text{макс}}$), м ² | — |
| 7. | Кадастровый или иной государственный учетный номер (инвентарный) здания, сооружения, объекта незавершенного строительства, | — |

КАРТА-ПЛАН ТЕРРИТОРИИ

Сведения об уточняемых земельных участках, необходимые для исправления реестровых ошибок
в сведениях о местоположении их границ

| 1 | 2 | 3 |
|------|---|------------------------------------|
| | расположенного на земельном участке | |
| 8. | Вид (виды) разрешенного использования | Под жилую застройку Индивидуальную |
| 8.1. | Дополнительные сведения об использовании земельного участка | — |
| 9. | Сведения о земельных участках (землях общего пользования, территории общего пользования), посредством которых обеспечивается доступ | — |
| 10. | Иные сведения | — |

4. Пояснения к сведениям об уточняемом земельном участке с кадастровым номером 05:47:020018:14 :

| | |
|----|---|
| 1. | — |
|----|---|

1. Сведения о характерных точках границ уточняемого земельного участка с кадастровым номером 05:47:020018:18

Система координат МСК-05

Зона № —

| Обозначение характерных точек границ | Координаты, м | | | | Метод определения координат | Формулы, примененные для расчета средней квадратической погрешности определения координат характерных точек границ (М _г), с подставленными в такие формулы значениями и итоговые (вычисленные) значения М _г , м | Описание закрепления точки |
|--|--|-----------|---|-----------|--------------------------------|---|-------------------------------|
| | содержатся в Едином государственном реестре недвижимости | | определены в результате выполнения комплексных кадастровых работ | | | | |
| | X | Y | X | Y | | | |
| 1 | 2 | 3 | 4 | 5 | 6 | 7 | 8 |
| н249У | — | — | 122150,72 | 408551,65 | — | — | — |
| н250У | — | — | 122140,49 | 408569,10 | — | — | — |
| н251У | — | — | 122127,84 | 408592,12 | — | — | — |
| н252У | — | — | 122124,86 | 408597,75 | — | — | — |
| н253У | — | — | 122123,07 | 408596,76 | — | — | — |
| н254У | — | — | 122122,11 | 408598,37 | — | — | — |
| н255У | — | — | 122099,76 | 408586,35 | — | — | — |
| н256У | — | — | 122129,67 | 408537,76 | — | — | — |
| н249У | — | — | 122150,72 | 408551,65 | — | — | — |
| 224 | 122151,88 | 408551,92 | — | — | — | — | — |
| 225 | 122131,96 | 408590,39 | — | — | — | — | — |
| 223 | 122130,24 | 408593,72 | — | — | — | — | — |

КАРТА-ПЛАН ТЕРРИТОРИИ

Сведения об уточняемых земельных участках, необходимые для исправления реестровых ошибок
в сведениях о местоположении их границ

| | | | | | | | |
|-----|-----------|-----------|---|---|---|---|---|
| 226 | 122126,90 | 408591,86 | — | — | — | — | — |
| 227 | 122121,69 | 408600,58 | — | — | — | — | — |
| 228 | 122099,13 | 408585,90 | — | — | — | — | — |
| 229 | 122129,29 | 408538,90 | — | — | — | — | — |

2. Сведения о частях границ уточняемого земельного участка с кадастровым номером 05:47:020018:18

| Обозначение части границ | | Горизонтальное проложение (S), м | Описание прохождения части границ | Сведения о согласовании местоположения границ(согласовано/спорное) |
|--------------------------|-------|-------------------------------------|--------------------------------------|---|
| от т. | до т. | | | |
| 1 | 2 | 3 | 4 | 5 |
| н249У | н250У | 20,23 | — | согласовано |
| н250У | н251У | 26,27 | — | согласовано |
| н251У | н252У | 6,37 | — | согласовано |
| н252У | н253У | 2,05 | — | согласовано |
| н253У | н254У | 1,87 | — | согласовано |
| н254У | н255У | 25,38 | — | согласовано |
| н255У | н256У | 57,06 | — | согласовано |
| н256У | н249У | 25,22 | — | согласовано |

3. Характеристики уточняемого земельного участка с кадастровым номером 05:47:020018:18

| № п/п | Наименование характеристик земельного участка | Значение характеристики |
|-------|---|--|
| 1 | 2 | 3 |
| 1. | Адрес земельного участка | — |
| 1.1. | Сведения о местоположении земельного участка (при отсутствии адреса) в структурированном в соответствии с федеральной информационной адресной системой виде | Дагестан респ, г. Дагестанские Огни, ул. Н. А. Некрасова, №1 |
| 1.2. | Дополнительные сведения о местоположении земельного участка | — |
| 2. | Площадь земельного участка ± величина погрешности определения(вычисления) площади ($P \pm \Delta P$), м ² | 1455±— |
| 3. | Формула, примененная для вычисления предельной погрешности определения площади земельного участка, с подставленными значениями и итоговые (вычисленные) значения (ΔP), м ² | — |
| 4. | Площадь земельного участка согласно сведениям Единого государственного реестра недвижимости ($P_{\text{кад}}$), м ² | 1583 |
| 5. | Оценка расхождения P и $P_{\text{кад}}$ ($P - P_{\text{кад}}$), м ² | -128 |

КАРТА-ПЛАН ТЕРРИТОРИИ

Сведения об уточняемых земельных участках, необходимые для исправления реестровых ошибок
в сведениях о местоположении их границ

| 1 | 2 | 3 |
|------|--|---|
| 6. | Предельный минимальный и максимальный размеры земельного участка (Р _{мин} и Р _{макс}), м ² | — |
| 7. | Кадастровый или иной государственный учетный номер (инвентарный) здания, сооружения, объекта незавершенного строительства, расположенного на земельном участке | — |
| 8. | Вид (виды) разрешенного использования | для индивидуального жилищного строительства |
| 8.1. | Дополнительные сведения об использовании земельного участка | — |
| 9. | Сведения о земельных участках (землях общего пользования, территории общего пользования), посредством которых обеспечивается доступ | — |
| 10. | Иные сведения | — |

4. Пояснения к сведениям об уточняемом земельном участке с кадастровым номером 05:47:020018:18 :

| | |
|----|---|
| 1. | — |
|----|---|

1. Сведения о характерных точках границ уточняемого земельного участка с кадастровым номером 05:47:020018:21

Система координат МСК-05

Зона № —

| Обозначение характерных точек границ | Координаты, м | | | | Метод определения координат | Формулы, примененные для расчета средней квадратической погрешности определения координат характерных точек границ (М _t), с подставленными в такие формулы значениями и итоговые (вычисленные) значения М _t , м | Описание закрепления точки |
|--|--|---|---|-----------|--------------------------------|---|-------------------------------|
| | содержатся в Едином государственном реестре недвижимости | | определены в результате выполнения комплексных кадастровых работ | | | | |
| | X | Y | X | Y | | | |
| 1 | 2 | 3 | 4 | 5 | 6 | 7 | 8 |
| н279У | — | — | 122091,75 | 408513,09 | — | — | — |
| н280У | — | — | 122100,34 | 408518,53 | — | — | — |
| н276У | — | — | 122066,63 | 408568,55 | — | — | — |
| н275У | — | — | 122062,02 | 408565,42 | — | — | — |
| н281У | — | — | 122060,55 | 408564,36 | — | — | — |
| н282У | — | — | 122069,86 | 408549,91 | — | — | — |
| н283У | — | — | 122068,99 | 408549,33 | — | — | — |
| н284У | — | — | 122074,75 | 408538,36 | — | — | — |

КАРТА-ПЛАН ТЕРРИТОРИИ

Сведения об уточняемых земельных участках, необходимые для исправления реестровых ошибок
в сведениях о местоположении их границ

| | | | | | | | |
|-------|-----------|-----------|-----------|-----------|---|---|---|
| н279У | — | — | 122091,75 | 408513,09 | — | — | — |
| 248 | 122100,47 | 408520,18 | — | — | — | — | — |
| 241 | 122068,34 | 408574,13 | — | — | — | — | — |
| 249 | 122056,47 | 408566,79 | — | — | — | — | — |
| 250 | 122068,78 | 408547,19 | — | — | — | — | — |
| 251 | 122078,34 | 408530,88 | — | — | — | — | — |
| 252 | 122081,22 | 408532,53 | — | — | — | — | — |
| 253 | 122090,13 | 408516,28 | — | — | — | — | — |
| 254 | 122090,81 | 408514,74 | — | — | — | — | — |

2. Сведения о частях границ уточняемого земельного участка с кадастровым номером 05:47:020018:21

| Обозначение части границ | | Горизонтальное проложение (S), м | Описание прохождения части границ | Сведения о согласовании местоположения границ(согласовано/спорное) |
|--------------------------|-------|-------------------------------------|--------------------------------------|---|
| от т. | до т. | | | |
| 1 | 2 | 3 | 4 | 5 |
| н279У | н280У | 10,17 | — | согласовано |
| н280У | н276У | 60,32 | — | согласовано |
| н276У | н275У | 5,57 | — | согласовано |
| н275У | н281У | 1,81 | — | согласовано |
| н281У | н282У | 17,19 | — | согласовано |
| н282У | н283У | 1,05 | — | согласовано |
| н283У | н284У | 12,39 | — | согласовано |
| н284У | н279У | 30,46 | — | согласовано |

3. Характеристики уточняемого земельного участка с кадастровым номером 05:47:020018:21

| № п/п | Наименование характеристик земельного участка | Значение характеристики |
|-------|---|--|
| 1 | 2 | 3 |
| 1. | Адрес земельного участка | — |
| 1.1. | Сведения о местоположении земельного участка (при отсутствии адреса) в структурированном в соответствии с федеральной информационной адресной системой виде | Респ. Дагестан, г. Дагестанские Огни, ул. Некрасова, дом 7 |
| 1.2. | Дополнительные сведения о местоположении земельного участка | — |
| 2. | Площадь земельного участка ± величина погрешности определения(вычисления) площади ($P \pm \Delta P$), м² | 557±— |
| 3. | Формула, примененная для вычисления предельной погрешности | — |

КАРТА-ПЛАН ТЕРРИТОРИИ

Сведения об уточняемых земельных участках, необходимые для исправления реестровых ошибок
в сведениях о местоположении их границ

| 1 | 2 | 3 |
|------|--|------------------------------------|
| | определения площади земельного участка, с подставленными значениями и итоговые (вычисленные) значения (ΔP), м ² | |
| 4. | Площадь земельного участка согласно сведениям Единого государственного реестра недвижимости ($P_{\text{кад}}$), м ² | 789 |
| 5. | Оценка расхождения P и $P_{\text{кад}}$ ($P - P_{\text{кад}}$), м ² | -232 |
| 6. | Предельный минимальный и максимальный размеры земельного участка ($P_{\text{мин}}$ и $P_{\text{макс}}$), м ² | — |
| 7. | Кадастровый или иной государственный учетный номер (инвентарный) здания, сооружения, объекта незавершенного строительства, расположенного на земельном участке | — |
| 8. | Вид (виды) разрешенного использования | под застройку жилую индивидуальную |
| 8.1. | Дополнительные сведения об использовании земельного участка | — |
| 9. | Сведения о земельных участках (землях общего пользования, территории общего пользования), посредством которых обеспечивается доступ | — |
| 10. | Иные сведения | — |

4. Пояснения к сведениям об уточняемом земельном участке с кадастровым номером 05:47:020018:21 :

| | |
|----|---|
| 1. | — |
|----|---|

1. Сведения о характерных точках границ уточняемого земельного участка с кадастровым номером 05:47:020018:28

Система координат МСК-05

Зона № —

| Обозначение характерных точек границ | Координаты, м | | | | Метод определения координат | Формулы, примененные для расчета средней квадратической погрешности определения координат характерных точек границ (М _t), с подставленными в такие формулы значениями и итоговые (вычисленные) значения М _t , м | Описание закрепления точки |
|--|--|---|---|-----------|--------------------------------|---|-------------------------------|
| | содержатся в Едином государственном реестре недвижимости | | определены в результате выполнения комплексных кадастровых работ | | | | |
| | X | Y | X | Y | | | |
| 1 | 2 | 3 | 4 | 5 | 6 | 7 | 8 |
| н384У | — | — | 121981,45 | 408442,59 | — | — | — |
| н390У | — | — | 121946,17 | 408489,23 | — | — | — |
| н391У | — | — | 121933,93 | 408480,18 | — | — | — |

КАРТА-ПЛАН ТЕРРИТОРИИ

Сведения об уточняемых земельных участках, необходимые для исправления реестровых ошибок
в сведениях о местоположении их границ

| | | | | | | | |
|-------|-----------|-----------|-----------|-----------|---|---|---|
| н392У | — | — | 121944,83 | 408463,94 | — | — | — |
| н393У | — | — | 121947,53 | 408460,98 | — | — | — |
| н394У | — | — | 121958,39 | 408445,61 | — | — | — |
| н395У | — | — | 121958,00 | 408445,22 | — | — | — |
| н396У | — | — | 121966,98 | 408433,23 | — | — | — |
| н384У | — | — | 121981,45 | 408442,59 | — | — | — |
| 324 | 121978,79 | 408437,38 | — | — | — | — | — |
| 325 | 121958,76 | 408466,75 | — | — | — | — | — |
| 329 | 121944,55 | 408457,66 | — | — | — | — | — |
| 330 | 121964,52 | 408428,28 | — | — | — | — | — |

2. Сведения о частях границ уточняемого земельного участка с кадастровым номером 05:47:020018:28

| Обозначение части границ | | Горизонтальное проложение (S), м | Описание прохождения части границ | Сведения о согласовании местоположения границ(согласовано/спорное) |
|--------------------------|-------|-------------------------------------|--------------------------------------|---|
| от т. | до т. | | | |
| 1 | 2 | 3 | 4 | 5 |
| н384У | н390У | 58,48 | — | согласовано |
| н390У | н391У | 15,22 | — | согласовано |
| н391У | н392У | 19,56 | — | согласовано |
| н392У | н393У | 4,01 | — | согласовано |
| н393У | н394У | 18,82 | — | согласовано |
| н394У | н395У | 0,55 | — | согласовано |
| н395У | н396У | 14,98 | — | согласовано |
| н396У | н384У | 17,23 | — | согласовано |

3. Характеристики уточняемого земельного участка с кадастровым номером 05:47:020018:28

| № п/п | Наименование характеристик земельного участка | Значение характеристики |
|-------|---|--|
| 1 | 2 | 3 |
| 1. | Адрес земельного участка | — |
| 1.1. | Сведения о местоположении земельного участка (при отсутствии адреса) в структурированном в соответствии с федеральной информационной адресной системой виде | Республика Дагестан, г Дагестанские Огни, ул Некрасова, д 25 |
| 1.2. | Дополнительные сведения о местоположении земельного участка | — |
| 2. | Площадь земельного участка ± величина погрешности определения(вычисления) площади ($P \pm \Delta P$), м ² | 946±— |

КАРТА-ПЛАН ТЕРРИТОРИИ

Сведения об уточняемых земельных участках, необходимые для исправления реестровых ошибок
в сведениях о местоположении их границ

| 1 | 2 | 3 |
|------|---|---------------------|
| 3. | Формула, примененная для вычисления предельной погрешности определения площади земельного участка, с подставленными значениями и итоговые (вычисленные) значения (ΔP), м ² | — |
| 4. | Площадь земельного участка согласно сведениям Единого государственного реестра недвижимости ($P_{\text{кад}}$), м ² | 600 |
| 5. | Оценка расхождения P и $P_{\text{кад}}$ ($P - P_{\text{кад}}$), м ² | 346 |
| 6. | Предельный минимальный и максимальный размеры земельного участка ($P_{\text{мин}}$ и $P_{\text{макс}}$), м ² | — |
| 7. | Кадастровый или иной государственный учетный номер (инвентарный) здания, сооружения, объекта незавершенного строительства, расположенного на земельном участке | — |
| 8. | Вид (виды) разрешенного использования | Под жилую застройку |
| 8.1. | Дополнительные сведения об использовании земельного участка | — |
| 9. | Сведения о земельных участках (землях общего пользования, территории общего пользования), посредством которых обеспечивается доступ | — |
| 10. | Иные сведения | — |

4. Пояснения к сведениям об уточняемом земельном участке с кадастровым номером 05:47:020018:28 :

| | |
|----|---|
| 1. | — |
|----|---|

1. Сведения о характерных точках границ уточняемого земельного участка с кадастровым номером 05:47:020018:29

Система координат МСК-05

Зона № —

| Обозначение характерных точек границ | Координаты, м | | | | Метод определения координат | Формулы, примененные для расчета средней квадратической погрешности определения координат характерных точек границ (М _t), с подставленными в такие формулы значениями и итоговые (вычисленные) значения М _t , м | Описание закрепления точки |
|--|--|---|---|-----------|--------------------------------|---|-------------------------------|
| | содержатся в Едином государственном реестре недвижимости | | определены в результате выполнения комплексных кадастровых работ | | | | |
| | X | Y | X | Y | | | |
| 1 | 2 | 3 | 4 | 5 | 6 | 7 | 8 |
| н397У | — | — | 121952,63 | 408423,70 | — | — | — |
| н396У | — | — | 121966,98 | 408433,23 | — | — | — |
| н395У | — | — | 121958,00 | 408445,22 | — | — | — |

КАРТА-ПЛАН ТЕРРИТОРИИ

Сведения об уточняемых земельных участках, необходимые для исправления реестровых ошибок
в сведениях о местоположении их границ

| | | | | | | | |
|-------|-----------|-----------|-----------|-----------|---|---|---|
| н394У | — | — | 121958,39 | 408445,61 | — | — | — |
| н393У | — | — | 121947,53 | 408460,98 | — | — | — |
| н392У | — | — | 121944,83 | 408463,94 | — | — | — |
| н391У | — | — | 121933,93 | 408480,18 | — | — | — |
| н307У | — | — | 121930,04 | 408477,30 | — | — | — |
| н306У | — | — | 121919,61 | 408470,88 | — | — | — |
| н398У | — | — | 121948,78 | 408428,91 | — | — | — |
| н399У | — | — | 121949,19 | 408429,21 | — | — | — |
| н397У | — | — | 121952,63 | 408423,70 | — | — | — |
| 331 | 121950,72 | 408418,86 | — | — | — | — | — |
| 330 | 121964,52 | 408428,28 | — | — | — | — | — |
| 332 | 121943,23 | 408459,60 | — | — | — | — | — |
| 333 | 121930,66 | 408452,19 | — | — | — | — | — |

2. Сведения о частях границ уточняемого земельного участка с кадастровым номером 05:47:020018:29

| Обозначение части границ | | Горизонтальное проложение (S), м | Описание прохождения части границ | Сведения о согласовании местоположения границ(согласовано/спорное) |
|--------------------------|-------|-------------------------------------|--------------------------------------|---|
| от т. | до т. | | | |
| 1 | 2 | 3 | 4 | 5 |
| н397У | н396У | 17,23 | — | согласовано |
| н396У | н395У | 14,98 | — | согласовано |
| н395У | н394У | 0,55 | — | согласовано |
| н394У | н393У | 18,82 | — | согласовано |
| н393У | н392У | 4,01 | — | согласовано |
| н392У | н391У | 19,56 | — | согласовано |
| н391У | н307У | 4,84 | — | согласовано |
| н307У | н306У | 12,25 | — | согласовано |
| н306У | н398У | 51,11 | — | согласовано |
| н398У | н399У | 0,51 | — | согласовано |
| н399У | н397У | 6,50 | — | согласовано |

3. Характеристики уточняемого земельного участка с кадастровым номером 05:47:020018:29

| № п/п | Наименование характеристик земельного участка | Значение характеристики |
|-------|---|-------------------------|
| 1 | 2 | 3 |
| 1. | Адрес земельного участка | — |

КАРТА-ПЛАН ТЕРРИТОРИИ

Сведения об уточняемых земельных участках, необходимые для исправления реестровых ошибок
в сведениях о местоположении их границ

| 1 | 2 | 3 |
|------|---|---|
| 1.1. | Сведения о местоположении земельного участка (при отсутствии адреса) в структурированном в соответствии с федеральной информационной адресной системой виде | Республика Дагестан, г Дагестанские Огни, ул Некрасова, №27 |
| 1.2. | Дополнительные сведения о местоположении земельного участка | — |
| 2. | Площадь земельного участка \pm величина погрешности определения(вычисления) площади ($P \pm \Delta P$), м ² | 980 \pm — |
| 3. | Формула, примененная для вычисления предельной погрешности определения площади земельного участка, с подставленными значениями и итоговые (вычисленные) значения (ΔP), м ² | — |
| 4. | Площадь земельного участка согласно сведениям Единого государственного реестра недвижимости ($P_{\text{кад}}$), м ² | 600 |
| 5. | Оценка расхождения P и $P_{\text{кад}}$ ($P - P_{\text{кад}}$), м ² | 380 |
| 6. | Предельный минимальный и максимальный размеры земельного участка ($P_{\text{мин}}$ и $P_{\text{макс}}$), м ² | — |
| 7. | Кадастровый или иной государственный учетный номер (инвентарный) здания, сооружения, объекта незавершенного строительства, расположенного на земельном участке | — |
| 8. | Вид (виды) разрешенного использования | под индивидуальное жилищное строительство |
| 8.1. | Дополнительные сведения об использовании земельного участка | — |
| 9. | Сведения о земельных участках (землях общего пользования, территории общего пользования), посредством которых обеспечивается доступ | — |
| 10. | Иные сведения | — |

4. Пояснения к сведениям об уточняемом земельном участке с кадастровым номером 05:47:020018:29 :

| | |
|----|---|
| 1. | — |
|----|---|

1. Сведения о характерных точках границ уточняемого земельного участка с кадастровым номером 05:47:020018:30

| | |
|--------------------------|----------|
| Система координат МСК-05 | Зона № — |
|--------------------------|----------|

КАРТА-ПЛАН ТЕРРИТОРИИ

Сведения об уточняемых земельных участках, необходимые для исправления реестровых ошибок
в сведениях о местоположении их границ

| Обозначение характерных точек границ | Координаты, м | | | | Метод определения координат | Формулы, примененные для расчета средней квадратической погрешности определения координат характерных точек границ (М _т), с подставленными в такие формулы значениями и итоговые (вычисленные) значения М _т , м | Описание закрепления точки |
|--|--|-----------|---|-----------|--------------------------------|---|-------------------------------|
| | содержатся в Едином государственном реестре недвижимости | | определены в результате выполнения комплексных кадастровых работ | | | | |
| | X | Y | X | Y | | | |
| 1 | 2 | 3 | 4 | 5 | 6 | 7 | 8 |
| н400У | — | — | 121922,97 | 408405,34 | — | — | — |
| н401У | — | — | 121939,65 | 408415,61 | — | — | — |
| н402У | — | — | 121907,60 | 408463,35 | — | — | — |
| н403У | — | — | 121892,55 | 408453,37 | — | — | — |
| н404У | — | — | 121913,17 | 408421,37 | — | — | — |
| н400У | — | — | 121922,97 | 408405,34 | — | — | — |
| 334 | 121938,81 | 408411,63 | — | — | — | — | — |
| 335 | 121917,79 | 408445,66 | — | — | — | — | — |
| 336 | 121905,05 | 408437,75 | — | — | — | — | — |
| 337 | 121926,07 | 408403,70 | — | — | — | — | — |

2. Сведения о частях границ уточняемого земельного участка с кадастровым номером 05:47:020018:30

| Обозначение части границ | | Горизонтальное проложение (S), м | Описание прохождения части границ | Сведения о согласовании местоположения границ(согласовано/спорное) |
|--------------------------|-------|-------------------------------------|--------------------------------------|---|
| от т. | до т. | | | |
| 1 | 2 | 3 | 4 | 5 |
| н400У | н401У | 19,59 | — | согласовано |
| н401У | н402У | 57,50 | — | согласовано |
| н402У | н403У | 18,06 | — | согласовано |
| н403У | н404У | 38,07 | — | согласовано |
| н404У | н400У | 18,79 | — | согласовано |

3. Характеристики уточняемого земельного участка с кадастровым номером 05:47:020018:30

| № п/п | Наименование характеристик земельного участка | Значение характеристики |
|-------|---|-------------------------|
| 1 | 2 | 3 |
| 1. | Адрес земельного участка | — |

КАРТА-ПЛАН ТЕРРИТОРИИ

Сведения об уточняемых земельных участках, необходимые для исправления реестровых ошибок
в сведениях о местоположении их границ

| 1 | 2 | 3 |
|------|---|---|
| 1.1. | Сведения о местоположении земельного участка (при отсутствии адреса) в структурированном в соответствии с федеральной информационной адресной системой виде | Респ. Дагестан, г. Дагестанские Огни, ул. Некрасова, дом № 29 |
| 1.2. | Дополнительные сведения о местоположении земельного участка | — |
| 2. | Площадь земельного участка \pm величина погрешности определения(вычисления) площади ($P \pm \Delta P$), м ² | 1067 \pm — |
| 3. | Формула, примененная для вычисления предельной погрешности определения площади земельного участка, с подставленными значениями и итоговые (вычисленные) значения (ΔP), м ² | — |
| 4. | Площадь земельного участка согласно сведениям Единого государственного реестра недвижимости ($P_{\text{кад}}$), м ² | 600 |
| 5. | Оценка расхождения P и $P_{\text{кад}}$ ($P - P_{\text{кад}}$), м ² | 467 |
| 6. | Предельный минимальный и максимальный размеры земельного участка ($P_{\text{мин}}$ и $P_{\text{макс}}$), м ² | — |
| 7. | Кадастровый или иной государственный учетный номер (инвентарный) здания, сооружения, объекта незавершенного строительства, расположенного на земельном участке | — |
| 8. | Вид (виды) разрешенного использования | Под индивидуальное жилое строительство |
| 8.1. | Дополнительные сведения об использовании земельного участка | — |
| 9. | Сведения о земельных участках (землях общего пользования, территории общего пользования), посредством которых обеспечивается доступ | — |
| 10. | Иные сведения | — |

4. Пояснения к сведениям об уточняемом земельном участке с кадастровым номером 05:47:020018:30 :

| | |
|----|---|
| 1. | — |
|----|---|

1. Сведения о характерных точках границ уточняемого земельного участка с кадастровым номером 05:47:020018:34

| | |
|--------------------------|----------|
| Система координат МСК-05 | Зона № — |
|--------------------------|----------|

КАРТА-ПЛАН ТЕРРИТОРИИ

Сведения об уточняемых земельных участках, необходимые для исправления реестровых ошибок
в сведениях о местоположении их границ

| Обозначение характерных точек границ | Координаты, м | | | | Метод определения координат | Формулы, примененные для расчета средней квадратической погрешности определения координат характерных точек границ (M _t), с подставленными в такие формулы значениями и итоговые (вычисленные) значения M _t , м | Описание закрепления точки |
|--|--|-----------|---|-----------|--------------------------------|---|-------------------------------|
| | содержатся в Едином государственном реестре недвижимости | | определены в результате выполнения комплексных кадастровых работ | | | | |
| | X | Y | X | Y | | | |
| 1 | 2 | 3 | 4 | 5 | 6 | 7 | 8 |
| н366У | — | — | 121876,89 | 408375,94 | — | — | — |
| н367У | — | — | 121892,17 | 408385,77 | — | — | — |
| н368У | — | — | 121863,17 | 408434,33 | — | — | — |
| н313У | — | — | 121849,43 | 408425,55 | — | — | — |
| н312У | — | — | 121847,21 | 408424,02 | — | — | — |
| н366У | — | — | 121876,89 | 408375,94 | — | — | — |
| 309 | 121877,02 | 408375,96 | — | — | — | — | — |
| 310 | 121892,28 | 408385,32 | — | — | — | — | — |
| 311 | 121875,25 | 408413,54 | — | — | — | — | — |
| 312 | 121859,48 | 408403,85 | — | — | — | — | — |

2. Сведения о частях границ уточняемого земельного участка с кадастровым номером 05:47:020018:34

| Обозначение части границ | | Горизонтальное проложение (S), м | Описание прохождения части границ | Сведения о согласовании местоположения границ(согласовано/спорное) |
|--------------------------|-------|-------------------------------------|--------------------------------------|---|
| от т. | до т. | | | |
| 1 | 2 | 3 | 4 | 5 |
| н366У | н367У | 18,17 | — | согласовано |
| н367У | н368У | 56,56 | — | согласовано |
| н368У | н313У | 16,31 | — | согласовано |
| н313У | н312У | 2,70 | — | согласовано |
| н312У | н366У | 56,50 | — | согласовано |

3. Характеристики уточняемого земельного участка с кадастровым номером 05:47:020018:34

| № п/п | Наименование характеристик земельного участка | Значение характеристики |
|-------|---|-------------------------|
| 1 | 2 | 3 |
| 1. | Адрес земельного участка | — |

КАРТА-ПЛАН ТЕРРИТОРИИ

Сведения об уточняемых земельных участках, необходимые для исправления реестровых ошибок
в сведениях о местоположении их границ

| 1 | 2 | 3 |
|------|---|---|
| 1.1. | Сведения о местоположении земельного участка (при отсутствии адреса) в структурированном в соответствии с федеральной информационной адресной системой виде | Республика Дагестан, г Дагестанские Огни, ул Некрасова, №37 |
| 1.2. | Дополнительные сведения о местоположении земельного участка | — |
| 2. | Площадь земельного участка \pm величина погрешности определения(вычисления) площади ($P \pm \Delta P$), м ² | 1051 \pm — |
| 3. | Формула, примененная для вычисления предельной погрешности определения площади земельного участка, с подставленными значениями и итоговые (вычисленные) значения (ΔP), м ² | — |
| 4. | Площадь земельного участка согласно сведениям Единого государственного реестра недвижимости ($P_{\text{кад}}$), м ² | 600 |
| 5. | Оценка расхождения P и $P_{\text{кад}}$ ($P - P_{\text{кад}}$), м ² | 451 |
| 6. | Предельный минимальный и максимальный размеры земельного участка ($P_{\text{мин}}$ и $P_{\text{макс}}$), м ² | — |
| 7. | Кадастровый или иной государственный учетный номер (инвентарный) здания, сооружения, объекта незавершенного строительства, расположенного на земельном участке | — |
| 8. | Вид (виды) разрешенного использования | Под строительство жилого дома |
| 8.1. | Дополнительные сведения об использовании земельного участка | — |
| 9. | Сведения о земельных участках (землях общего пользования, территории общего пользования), посредством которых обеспечивается доступ | — |
| 10. | Иные сведения | — |

4. Пояснения к сведениям об уточняемом земельном участке с кадастровым номером 05:47:020018:34 :

| | |
|----|---|
| 1. | — |
|----|---|

1. Сведения о характерных точках границ уточняемого земельного участка с кадастровым номером 05:47:020018:50

| | |
|--------------------------|----------|
| Система координат МСК-05 | Зона № — |
|--------------------------|----------|

КАРТА-ПЛАН ТЕРРИТОРИИ

Сведения об уточняемых земельных участках, необходимые для исправления реестровых ошибок
в сведениях о местоположении их границ

| Обозначение характерных точек границ | Координаты, м | | | | Метод определения координат | Формулы, примененные для расчета средней квадратической погрешности определения координат характерных точек границ (М _т), с подставленными в такие формулы значениями и итоговые (вычисленные) значения М _т , м | Описание закрепления точки |
|--|--|-----------|---|-----------|--------------------------------|---|-------------------------------|
| | содержатся в Едином государственном реестре недвижимости | | определены в результате выполнения комплексных кадастровых работ | | | | |
| | X | Y | X | Y | | | |
| 1 | 2 | 3 | 4 | 5 | 6 | 7 | 8 |
| н476У | — | — | 122112,67 | 408447,63 | — | — | — |
| н477У | — | — | 122119,50 | 408453,14 | — | — | — |
| н478У | — | — | 122125,19 | 408456,69 | — | — | — |
| н479У | — | — | 122112,23 | 408477,52 | — | — | — |
| н480У | — | — | 122101,67 | 408494,48 | — | — | — |
| н481У | — | — | 122089,80 | 408487,49 | — | — | — |
| н476У | — | — | 122112,67 | 408447,63 | — | — | — |
| 399 | 122116,20 | 408447,87 | — | — | — | — | — |
| 400 | 122129,40 | 408455,61 | — | — | — | — | — |
| 398 | 122105,22 | 408494,02 | — | — | — | — | — |
| 401 | 122092,74 | 408486,71 | — | — | — | — | — |

2. Сведения о частях границ уточняемого земельного участка с кадастровым номером 05:47:020018:50

| Обозначение части границ | | Горизонтальное проложение (S), м | Описание прохождения части границ | Сведения о согласовании местоположения границ(согласовано/спорное) |
|--------------------------|-------|-------------------------------------|--------------------------------------|---|
| от т. | до т. | | | |
| 1 | 2 | 3 | 4 | 5 |
| н476У | н477У | 8,78 | — | согласовано |
| н477У | н478У | 6,71 | — | согласовано |
| н478У | н479У | 24,53 | — | согласовано |
| н479У | н480У | 19,98 | — | согласовано |
| н480У | н481У | 13,78 | — | согласовано |
| н481У | н476У | 45,95 | — | согласовано |

КАРТА-ПЛАН ТЕРРИТОРИИ

Сведения об уточняемых земельных участках, необходимые для исправления реестровых ошибок
в сведениях о местоположении их границ

3. Характеристики уточняемого земельного участка с кадастровым номером 05:47:020018:50

| № п/п | Наименование характеристик земельного участка | Значение характеристики |
|-------|---|---|
| 1 | 2 | 3 |
| 1. | Адрес земельного участка | — |
| 1.1. | Сведения о местоположении земельного участка (при отсутствии адреса) в структурированном в соответствии с федеральной информационной адресной системой виде | Республика Дагестан, г Дагестанские Огни, ул Некрасова, д 8 |
| 1.2. | Дополнительные сведения о местоположении земельного участка | — |
| 2. | Площадь земельного участка \pm величина погрешности определения(вычисления) площади ($P \pm \Delta P$), м ² | 656 \pm — |
| 3. | Формула, примененная для вычисления предельной погрешности определения площади земельного участка, с подставленными значениями и итоговые (вычисленные) значения (ΔP), м ² | — |
| 4. | Площадь земельного участка согласно сведениям Единого государственного реестра недвижимости ($P_{\text{кад}}$), м ² | 675 |
| 5. | Оценка расхождения P и $P_{\text{кад}}$ ($P - P_{\text{кад}}$), м ² | -19 |
| 6. | Предельный минимальный и максимальный размеры земельного участка ($P_{\text{мин}}$ и $P_{\text{макс}}$), м ² | — |
| 7. | Кадастровый или иной государственный учетный номер (инвентарный) здания, сооружения, объекта незавершенного строительства, расположенного на земельном участке | — |
| 8. | Вид (виды) разрешенного использования | Под жилую застройку |
| 8.1. | Дополнительные сведения об использовании земельного участка | — |
| 9. | Сведения о земельных участках (землях общего пользования, территории общего пользования), посредством которых обеспечивается доступ | — |
| 10. | Иные сведения | — |

4. Пояснения к сведениям об уточняемом земельном участке с кадастровым номером 05:47:020018:50 :

| | |
|----|---|
| 1. | — |
|----|---|

1. Сведения о характерных точках границ уточняемого земельного участка с кадастровым номером 05:47:020018:51

Система координат МСК-05

Зона № —

КАРТА-ПЛАН ТЕРРИТОРИИ

Сведения об уточняемых земельных участках, необходимые для исправления реестровых ошибок
в сведениях о местоположении их границ

| Обозначение характерных точек границ | Координаты, м | | | | Метод определения координат | Формулы, примененные для расчета средней квадратической погрешности определения координат характерных точек границ (М _т), с подставленными в такие формулы значениями и итоговые (вычисленные) значения М _т , м | Описание закрепления точки |
|--|--|-----------|---|-----------|--------------------------------|---|-------------------------------|
| | содержатся в Едином государственном реестре недвижимости | | определены в результате выполнения комплексных кадастровых работ | | | | |
| | X | Y | X | Y | | | |
| 1 | 2 | 3 | 4 | 5 | 6 | 7 | 8 |
| н482У | — | — | 122099,80 | 408438,98 | — | — | — |
| н483У | — | — | 122109,68 | 408445,62 | — | — | — |
| н476У | — | — | 122112,67 | 408447,63 | — | — | — |
| н481У | — | — | 122089,80 | 408487,49 | — | — | — |
| н484У | — | — | 122076,41 | 408479,70 | — | — | — |
| н482У | — | — | 122099,80 | 408438,98 | — | — | — |
| 402 | 122113,70 | 408452,00 | — | — | — | — | — |
| 401 | 122092,74 | 408486,71 | — | — | — | — | — |
| 403 | 122079,65 | 408478,79 | — | — | — | — | — |
| 404 | 122100,63 | 408444,07 | — | — | — | — | — |

2. Сведения о частях границ уточняемого земельного участка с кадастровым номером 05:47:020018:51

| Обозначение части границ | | Горизонтальное проложение (S), м | Описание прохождения части границ | Сведения о согласовании местоположения границ(согласовано/спорное) |
|--------------------------|-------|-------------------------------------|--------------------------------------|---|
| от т. | до т. | | | |
| 1 | 2 | 3 | 4 | 5 |
| н482У | н483У | 11,90 | — | согласовано |
| н483У | н476У | 3,60 | — | согласовано |
| н476У | н481У | 45,95 | — | согласовано |
| н481У | н484У | 15,49 | — | согласовано |
| н484У | н482У | 46,96 | — | согласовано |

3. Характеристики уточняемого земельного участка с кадастровым номером 05:47:020018:51

| № п/п | Наименование характеристик земельного участка | Значение характеристики |
|-------|---|-------------------------|
| 1 | 2 | 3 |
| 1. | Адрес земельного участка | — |

КАРТА-ПЛАН ТЕРРИТОРИИ

Сведения об уточняемых земельных участках, необходимые для исправления реестровых ошибок
в сведениях о местоположении их границ

| 1 | 2 | 3 |
|------|---|---|
| 1.1. | Сведения о местоположении земельного участка (при отсутствии адреса) в структурированном в соответствии с федеральной информационной адресной системой виде | Респ. Дагестан, г. Дагестанские Огни, ул. Некрасова, дом 10 |
| 1.2. | Дополнительные сведения о местоположении земельного участка | — |
| 2. | Площадь земельного участка \pm величина погрешности определения(вычисления) площади ($P \pm \Delta P$), м ² | 719 \pm — |
| 3. | Формула, примененная для вычисления предельной погрешности определения площади земельного участка, с подставленными значениями и итоговые (вычисленные) значения (ΔP), м ² | — |
| 4. | Площадь земельного участка согласно сведениям Единого государственного реестра недвижимости ($P_{\text{кад}}$), м ² | 620 |
| 5. | Оценка расхождения P и $P_{\text{кад}}$ ($P - P_{\text{кад}}$), м ² | 99 |
| 6. | Предельный минимальный и максимальный размеры земельного участка ($P_{\text{мин}}$ и $P_{\text{макс}}$), м ² | — |
| 7. | Кадастровый или иной государственный учетный номер (инвентарный) здания, сооружения, объекта незавершенного строительства, расположенного на земельном участке | — |
| 8. | Вид (виды) разрешенного использования | Для индивидуальной жилой застройки |
| 8.1. | Дополнительные сведения об использовании земельного участка | — |
| 9. | Сведения о земельных участках (землях общего пользования, территории общего пользования), посредством которых обеспечивается доступ | — |
| 10. | Иные сведения | — |

4. Пояснения к сведениям об уточняемом земельном участке с кадастровым номером 05:47:020018:51 :

| | |
|----|---|
| 1. | — |
|----|---|

1. Сведения о характерных точках границ уточняемого земельного участка с кадастровым номером 05:47:020018:58

| | |
|--------------------------|----------|
| Система координат МСК-05 | Зона № — |
|--------------------------|----------|

КАРТА-ПЛАН ТЕРРИТОРИИ

Сведения об уточняемых земельных участках, необходимые для исправления реестровых ошибок
в сведениях о местоположении их границ

| Обозначение характерных точек границ | Координаты, м | | | | Метод определения координат | Формулы, примененные для расчета средней квадратической погрешности определения координат характерных точек границ (М _t), с подставленными в такие формулы значениями и итоговые (вычисленные) значения М _t , м | Описание закрепления точки |
|--|--|-----------|---|-----------|--------------------------------|---|-------------------------------|
| | содержатся в Едином государственном реестре недвижимости | | определены в результате выполнения комплексных кадастровых работ | | | | |
| | X | Y | X | Y | | | |
| 1 | 2 | 3 | 4 | 5 | 6 | 7 | 8 |
| н238У | — | — | 121899,25 | 408302,19 | — | — | — |
| н192У | — | — | 121909,48 | 408308,51 | — | — | — |
| н191У | — | — | 121912,90 | 408310,58 | — | — | — |
| н237У | — | — | 121891,01 | 408348,54 | — | — | — |
| н236У | — | — | 121891,29 | 408348,77 | — | — | — |
| н235У | — | — | 121885,22 | 408357,27 | — | — | — |
| н239У | — | — | 121872,41 | 408347,71 | — | — | — |
| н240У | — | — | 121883,73 | 408329,49 | — | — | — |
| н241У | — | — | 121887,92 | 408322,12 | — | — | — |
| н238У | — | — | 121899,25 | 408302,19 | — | — | — |
| 206 | 121900,09 | 408303,46 | — | — | — | — | — |
| 207 | 121912,27 | 408311,59 | — | — | — | — | — |
| 208 | 121910,22 | 408312,21 | — | — | — | — | — |
| 209 | 121907,79 | 408316,21 | — | — | — | — | — |
| 210 | 121893,94 | 408339,73 | — | — | — | — | — |
| 211 | 121880,75 | 408362,15 | — | — | — | — | — |
| 212 | 121867,42 | 408354,01 | — | — | — | — | — |

2. Сведения о частях границ уточняемого земельного участка с кадастровым номером 05:47:020018:58

| Обозначение части границ | | Горизонтальное проложение (S), м | Описание прохождения части границ | Сведения о согласовании местоположения границ(согласовано/спорное) |
|--------------------------|-------|-------------------------------------|--------------------------------------|---|
| от т. | до т. | | | |
| 1 | 2 | 3 | 4 | 5 |
| н238У | н192У | 12,02 | — | согласовано |
| н192У | н191У | 4,00 | — | согласовано |
| н191У | н237У | 43,82 | — | согласовано |

КАРТА-ПЛАН ТЕРРИТОРИИ

Сведения об уточняемых земельных участках, необходимые для исправления реестровых ошибок
в сведениях о местоположении их границ

| | | | | |
|-------|-------|-------|---|-------------|
| н237У | н236У | 0,36 | — | согласовано |
| н236У | н235У | 10,44 | — | согласовано |
| н235У | н239У | 15,98 | — | согласовано |
| н239У | н240У | 21,45 | — | согласовано |
| н240У | н241У | 8,48 | — | согласовано |
| н241У | н238У | 22,93 | — | согласовано |

3. Характеристики уточняемого земельного участка с кадастровым номером 05:47:020018:58

| № п/п | Наименование характеристик земельного участка | Значение характеристики |
|-------|---|--|
| 1 | 2 | 3 |
| 1. | Адрес земельного участка | — |
| 1.1. | Сведения о местоположении земельного участка (при отсутствии адреса) в структурированном в соответствии с федеральной информационной адресной системой виде | Республика Дагестан, г. Дагестанские Огни, ул. Н.А. Некрасова, д. 36 |
| 1.2. | Дополнительные сведения о местоположении земельного участка | — |
| 2. | Площадь земельного участка \pm величина погрешности определения(вычисления) площади ($P \pm \Delta P$), м ² | 858 \pm — |
| 3. | Формула, примененная для вычисления предельной погрешности определения площади земельного участка, с подставленными значениями и итоговые (вычисленные) значения (ΔP), м ² | — |
| 4. | Площадь земельного участка согласно сведениям Единого государственного реестра недвижимости ($P_{\text{кад}}$), м ² | 861 |
| 5. | Оценка расхождения P и $P_{\text{кад}}$ ($P - P_{\text{кад}}$), м ² | -3 |
| 6. | Предельный минимальный и максимальный размеры земельного участка ($P_{\text{мин}}$ и $P_{\text{макс}}$), м ² | — |
| 7. | Кадастровый или иной государственный учетный номер (инвентарный) здания, сооружения, объекта незавершенного строительства, расположенного на земельном участке | — |
| 8. | Вид (виды) разрешенного использования | под строительство индивидуального жилого дома |
| 8.1. | Дополнительные сведения об использовании земельного участка | — |
| 9. | Сведения о земельных участках (землях общего пользования, территории общего пользования), посредством которых обеспечивается доступ | — |
| 10. | Иные сведения | — |

КАРТА-ПЛАН ТЕРРИТОРИИ

Сведения об уточняемых земельных участках, необходимые для исправления реестровых ошибок
в сведениях о местоположении их границ

4. Пояснения к сведениям об уточняемом земельном участке с кадастровым номером 05:47:020018:58 :

1. —

1. Сведения о характерных точках границ уточняемого земельного участка с кадастровым номером 05:47:020018:59

Система координат МСК-05

Зона № —

| Обозначение характерных точек границ | Координаты, м | | | | Метод определения координат | Формулы, примененные для расчета средней квадратической погрешности определения координат характерных точек границ (M _t), с подставленными в такие формулы значениями и итоговые (вычисленные) значения M _t , м | Описание закрепления точки |
|--|--|-----------|---|-----------|--------------------------------|---|-------------------------------|
| | содержатся в Едином государственном реестре недвижимости | | определены в результате выполнения комплексных кадастровых работ | | | | |
| | X | Y | X | Y | | | |
| 1 | 2 | 3 | 4 | 5 | 6 | 7 | 8 |
| н243У | — | — | 121873,87 | 408313,16 | — | — | — |
| н242У | — | — | 121859,21 | 408337,94 | — | — | — |
| н244У | — | — | 121844,59 | 408327,41 | — | — | — |
| н245У | — | — | 121854,22 | 408310,99 | — | — | — |
| н246У | — | — | 121853,51 | 408310,52 | — | — | — |
| н247У | — | — | 121857,22 | 408304,17 | — | — | — |
| н243У | — | — | 121873,87 | 408313,16 | — | — | — |
| 217 | 121870,67 | 408320,20 | — | — | — | — | — |
| 218 | 121855,48 | 408343,78 | — | — | — | — | — |
| 219 | 121839,94 | 408334,68 | — | — | — | — | — |
| 220 | 121855,10 | 408311,10 | — | — | — | — | — |

2. Сведения о частях границ уточняемого земельного участка с кадастровым номером 05:47:020018:59

| Обозначение части границ | | Горизонтальное проложение (S), м | Описание прохождения части границ | Сведения о согласовании местоположения границ(согласовано/спорное) |
|--------------------------|-------|-------------------------------------|--------------------------------------|---|
| от т. | до т. | | | |
| 1 | 2 | 3 | 4 | 5 |
| н243У | н242У | 28,79 | — | согласовано |
| н242У | н244У | 18,02 | — | согласовано |
| н244У | н245У | 19,04 | — | согласовано |
| н245У | н246У | 0,85 | — | согласовано |

КАРТА-ПЛАН ТЕРРИТОРИИ

Сведения об уточняемых земельных участках, необходимые для исправления реестровых ошибок
в сведениях о местоположении их границ

| | | | | |
|-------|-------|-------|---|-------------|
| н246У | н247У | 7,35 | — | согласовано |
| н247У | н243У | 18,92 | — | согласовано |

3. Характеристики уточняемого земельного участка с кадастровым номером 05:47:020018:59

| № п/п | Наименование характеристик земельного участка | Значение характеристики |
|-------|---|--|
| 1 | 2 | 3 |
| 1. | Адрес земельного участка | — |
| 1.1. | Сведения о местоположении земельного участка (при отсутствии адреса) в структурированном в соответствии с федеральной информационной адресной системой виде | Республика Дагестан, г Дагестанские Огни, ул Н.А. Некрасова, №40 |
| 1.2. | Дополнительные сведения о местоположении земельного участка | — |
| 2. | Площадь земельного участка \pm величина погрешности определения(вычисления) площади ($P \pm \Delta P$), м ² | 503 \pm — |
| 3. | Формула, примененная для вычисления предельной погрешности определения площади земельного участка, с подставленными значениями и итоговые (вычисленные) значения (ΔP), м ² | — |
| 4. | Площадь земельного участка согласно сведениям Единого государственного реестра недвижимости (Ркад), м ² | 505 |
| 5. | Оценка расхождения Р и Ркад ($P - P_{кад}$), м ² | -2 |
| 6. | Предельный минимальный и максимальный размеры земельного участка (Рмин и Рмакс), м ² | — |
| 7. | Кадастровый или иной государственный учетный номер (инвентарный) здания, сооружения, объекта незавершенного строительства, расположенного на земельном участке | — |
| 8. | Вид (виды) разрешенного использования | Под жилую застройку |
| 8.1. | Дополнительные сведения об использовании земельного участка | — |
| 9. | Сведения о земельных участках (землях общего пользования, территории общего пользования), посредством которых обеспечивается доступ | — |
| 10. | Иные сведения | — |

4. Пояснения к сведениям об уточняемом земельном участке с кадастровым номером 05:47:020018:59 :

| | |
|----|---|
| 1. | — |
|----|---|

1. Сведения о характерных точках границ уточняемого земельного участка с кадастровым номером 05:47:020018:60

Система координат МСК-05

Зона № —

КАРТА-ПЛАН ТЕРРИТОРИИ

Сведения об уточняемых земельных участках, необходимые для исправления реестровых ошибок
в сведениях о местоположении их границ

| Обозначение характерных точек границ | Координаты, м | | | | Метод определения координат | Формулы, примененные для расчета средней квадратической погрешности определения координат характерных точек границ (М _т), с подставленными в такие формулы значениями и итоговые (вычисленные) значения М _т , м | Описание закрепления точки |
|--|--|-----------|---|-----------|--------------------------------|---|-------------------------------|
| | содержатся в Едином государственном реестре недвижимости | | определены в результате выполнения комплексных кадастровых работ | | | | |
| | X | Y | X | Y | | | |
| 1 | 2 | 3 | 4 | 5 | 6 | 7 | 8 |
| н241У | — | — | 121887,92 | 408322,12 | — | — | — |
| н240У | — | — | 121883,73 | 408329,49 | — | — | — |
| н239У | — | — | 121872,41 | 408347,71 | — | — | — |
| н242У | — | — | 121859,21 | 408337,94 | — | — | — |
| н243У | — | — | 121873,87 | 408313,16 | — | — | — |
| н241У | — | — | 121887,92 | 408322,12 | — | — | — |
| 213 | 121886,30 | 408324,52 | — | — | — | — | — |
| 214 | 121870,03 | 408349,73 | — | — | — | — | — |
| 215 | 121857,59 | 408341,34 | — | — | — | — | — |
| 216 | 121873,86 | 408316,14 | — | — | — | — | — |

2. Сведения о частях границ уточняемого земельного участка с кадастровым номером 05:47:020018:60

| Обозначение части границ | | Горизонтальное проложение (S), м | Описание прохождения части границ | Сведения о согласовании местоположения границ(согласовано/спорное) |
|--------------------------|-------|-------------------------------------|--------------------------------------|---|
| от т. | до т. | | | |
| 1 | 2 | 3 | 4 | 5 |
| н241У | н240У | 8,48 | — | согласовано |
| н240У | н239У | 21,45 | — | согласовано |
| н239У | н242У | 16,42 | — | согласовано |
| н242У | н243У | 28,79 | — | согласовано |
| н243У | н241У | 16,66 | — | согласовано |

3. Характеристики уточняемого земельного участка с кадастровым номером 05:47:020018:60

| № п/п | Наименование характеристик земельного участка | Значение характеристики |
|-------|---|-------------------------|
| 1 | 2 | 3 |
| 1. | Адрес земельного участка | — |

КАРТА-ПЛАН ТЕРРИТОРИИ

Сведения об уточняемых земельных участках, необходимые для исправления реестровых ошибок
в сведениях о местоположении их границ

| 1 | 2 | 3 |
|------|---|---|
| 1.1. | Сведения о местоположении земельного участка (при отсутствии адреса) в структурированном в соответствии с федеральной информационной адресной системой виде | Респ. Дагестан, г. Дагестанские Огни, ул. Некрасова, дом № 38 |
| 1.2. | Дополнительные сведения о местоположении земельного участка | — |
| 2. | Площадь земельного участка \pm величина погрешности определения(вычисления) площади ($P \pm \Delta P$), м ² | 488 \pm — |
| 3. | Формула, примененная для вычисления предельной погрешности определения площади земельного участка, с подставленными значениями и итоговые (вычисленные) значения (ΔP), м ² | — |
| 4. | Площадь земельного участка согласно сведениям Единого государственного реестра недвижимости ($P_{\text{кад}}$), м ² | 450 |
| 5. | Оценка расхождения P и $P_{\text{кад}}$ ($P - P_{\text{кад}}$), м ² | 38 |
| 6. | Предельный минимальный и максимальный размеры земельного участка ($P_{\text{мин}}$ и $P_{\text{макс}}$), м ² | — |
| 7. | Кадастровый или иной государственный учетный номер (инвентарный) здания, сооружения, объекта незавершенного строительства, расположенного на земельном участке | — |
| 8. | Вид (виды) разрешенного использования | Под индивидуальное жилищное строительство |
| 8.1. | Дополнительные сведения об использовании земельного участка | — |
| 9. | Сведения о земельных участках (землях общего пользования, территории общего пользования), посредством которых обеспечивается доступ | — |
| 10. | Иные сведения | — |

4. Пояснения к сведениям об уточняемом земельном участке с кадастровым номером 05:47:020018:60 :

| | |
|----|---|
| 1. | — |
|----|---|

1. Сведения о характерных точках границ уточняемого земельного участка с кадастровым номером 05:47:020018:63

Система координат МСК-05

Зона № —

КАРТА-ПЛАН ТЕРРИТОРИИ

Сведения об уточняемых земельных участках, необходимые для исправления реестровых ошибок
в сведениях о местоположении их границ

| Обозначение характерных точек границ | Координаты, м | | | | Метод определения координат | Формулы, примененные для расчета средней квадратической погрешности определения координат характерных точек границ (M _t), с подставленными в такие формулы значениями и итоговые (вычисленные) значения M _t , м | Описание закрепления точки |
|--|--|-----------|---|-----------|--------------------------------|---|-------------------------------|
| | содержатся в Едином государственном реестре недвижимости | | определены в результате выполнения комплексных кадастровых работ | | | | |
| | X | Y | X | Y | | | |
| 1 | 2 | 3 | 4 | 5 | 6 | 7 | 8 |
| н179У | — | — | 121961,98 | 408345,92 | — | — | — |
| н177У | — | — | 121975,06 | 408354,72 | — | — | — |
| н217У | — | — | 121946,40 | 408399,24 | — | — | — |
| н218У | — | — | 121933,65 | 408390,93 | — | — | — |
| н219У | — | — | 121941,81 | 408377,93 | — | — | — |
| н220У | — | — | 121941,02 | 408377,45 | — | — | — |
| н221У | — | — | 121946,48 | 408368,18 | — | — | — |
| н222У | — | — | 121947,29 | 408368,68 | — | — | — |
| н179У | — | — | 121961,98 | 408345,92 | — | — | — |
| 189 | 121971,04 | 408354,73 | — | — | — | — | — |
| 188 | 121947,33 | 408397,60 | — | — | — | — | — |
| 191 | 121934,33 | 408391,17 | — | — | — | — | — |
| 192 | 121958,04 | 408348,29 | — | — | — | — | — |

2. Сведения о частях границ уточняемого земельного участка с кадастровым номером 05:47:020018:63

| Обозначение части границ | | Горизонтальное проложение (S), м | Описание прохождения части границ | Сведения о согласовании местоположения границ(согласовано/спорное) |
|--------------------------|-------|-------------------------------------|--------------------------------------|---|
| от т. | до т. | | | |
| 1 | 2 | 3 | 4 | 5 |
| н179У | н177У | 15,76 | — | согласовано |
| н177У | н217У | 52,95 | — | согласовано |
| н217У | н218У | 15,22 | — | согласовано |
| н218У | н219У | 15,35 | — | согласовано |
| н219У | н220У | 0,92 | — | согласовано |
| н220У | н221У | 10,76 | — | согласовано |
| н221У | н222У | 0,95 | — | согласовано |

КАРТА-ПЛАН ТЕРРИТОРИИ

Сведения об уточняемых земельных участках, необходимые для исправления реестровых ошибок
в сведениях о местоположении их границ

н222У

н179У

27,09

—

согласовано

3. Характеристики уточняемого земельного участка с кадастровым номером 05:47:020018:63

| № п/п | Наименование характеристик земельного участка | Значение характеристики |
|-------|---|---|
| 1 | 2 | 3 |
| 1. | Адрес земельного участка | — |
| 1.1. | Сведения о местоположении земельного участка (при отсутствии адреса) в структурированном в соответствии с федеральной информационной адресной системой виде | Респ. Дагестан, г. Дагестанские Огни, ул. Некрасова, дом 26, корпус а |
| 1.2. | Дополнительные сведения о местоположении земельного участка | — |
| 2. | Площадь земельного участка \pm величина погрешности определения(вычисления) площади ($P \pm \Delta P$), м ² | 838 \pm — |
| 3. | Формула, примененная для вычисления предельной погрешности определения площади земельного участка, с подставленными значениями и итоговые (вычисленные) значения (ΔP), м ² | — |
| 4. | Площадь земельного участка согласно сведениям Единого государственного реестра недвижимости ($P_{\text{кад}}$), м ² | 709 |
| 5. | Оценка расхождения P и $P_{\text{кад}}$ ($P - P_{\text{кад}}$), м ² | 129 |
| 6. | Предельный минимальный и максимальный размеры земельного участка ($P_{\text{мин}}$ и $P_{\text{макс}}$), м ² | — |
| 7. | Кадастровый или иной государственный учетный номер (инвентарный) здания, сооружения, объекта незавершенного строительства, расположенного на земельном участке | — |
| 8. | Вид (виды) разрешенного использования | Земельные участки под индивидуальное жилищное строительство |
| 8.1. | Дополнительные сведения об использовании земельного участка | — |
| 9. | Сведения о земельных участках (землях общего пользования, территории общего пользования), посредством которых обеспечивается доступ | — |
| 10. | Иные сведения | — |

4. Пояснения к сведениям об уточняемом земельном участке с кадастровым номером 05:47:020018:63 :

1. —

1. Сведения о характерных точках границ уточняемого земельного участка с кадастровым номером 05:47:020018:87

Система координат МСК-05

Зона № —

КАРТА-ПЛАН ТЕРРИТОРИИ

Сведения об уточняемых земельных участках, необходимые для исправления реестровых ошибок
в сведениях о местоположении их границ

| Обозначение характерных точек границ | Координаты, м | | | | Метод определения координат | Формулы, примененные для расчета средней квадратической погрешности определения координат характерных точек границ (M _t), с подставленными в такие формулы значениями и итоговые (вычисленные) значения M _t , м | Описание закрепления точки |
|--|--|-----------|---|-----------|--------------------------------|---|-------------------------------|
| | содержатся в Едином государственном реестре недвижимости | | определены в результате выполнения комплексных кадастровых работ | | | | |
| | X | Y | X | Y | | | |
| 1 | 2 | 3 | 4 | 5 | 6 | 7 | 8 |
| н432У | — | — | 122143,01 | 408315,66 | — | — | — |
| н431У | — | — | 122144,45 | 408316,56 | — | — | — |
| н438У | — | — | 122159,10 | 408325,23 | — | — | — |
| н442У | — | — | 122129,35 | 408377,01 | — | — | — |
| н443У | — | — | 122114,95 | 408366,35 | — | — | — |
| н444У | — | — | 122115,29 | 408365,82 | — | — | — |
| н445У | — | — | 122114,75 | 408365,48 | — | — | — |
| н432У | — | — | 122143,01 | 408315,66 | — | — | — |
| 373 | 122157,14 | 408325,09 | — | — | — | — | — |
| 374 | 122129,81 | 408377,46 | — | — | — | — | — |
| 375 | 122114,19 | 408368,82 | — | — | — | — | — |
| 372 | 122114,91 | 408367,38 | — | — | — | — | — |
| 371 | 122141,09 | 408316,69 | — | — | — | — | — |
| 376 | 122141,27 | 408316,39 | — | — | — | — | — |
| 360 | 122143,13 | 408317,61 | — | — | — | — | — |

2. Сведения о частях границ уточняемого земельного участка с кадастровым номером 05:47:020018:87

| Обозначение части границ | | Горизонтальное проложение (S), м | Описание прохождения части границ | Сведения о согласовании местоположения границ(согласовано/спорное) |
|--------------------------|-------|-------------------------------------|--------------------------------------|---|
| от т. | до т. | | | |
| 1 | 2 | 3 | 4 | 5 |
| н432У | н431У | 1,70 | — | согласовано |
| н431У | н438У | 17,02 | — | согласовано |
| н438У | н442У | 59,72 | — | согласовано |
| н442У | н443У | 17,92 | — | согласовано |
| н443У | н444У | 0,63 | — | согласовано |

КАРТА-ПЛАН ТЕРРИТОРИИ

Сведения об уточняемых земельных участках, необходимые для исправления реестровых ошибок
в сведениях о местоположении их границ

| | | | | |
|-------|-------|-------|---|-------------|
| н444У | н445У | 0,64 | — | согласовано |
| н445У | н432У | 57,28 | — | согласовано |

3. Характеристики уточняемого земельного участка с кадастровым номером 05:47:020018:87

| № п/п | Наименование характеристик земельного участка | Значение характеристики |
|-------|---|--|
| 1 | 2 | 3 |
| 1. | Адрес земельного участка | — |
| 1.1. | Сведения о местоположении земельного участка (при отсутствии адреса) в структурированном в соответствии с федеральной информационной адресной системой виде | Республика Дагестан, г Дагестанские Огни, ул М. Горького, д 12 |
| 1.2. | Дополнительные сведения о местоположении земельного участка | — |
| 2. | Площадь земельного участка \pm величина погрешности определения(вычисления) площади ($P \pm \Delta P$), м ² | 1090 \pm — |
| 3. | Формула, примененная для вычисления предельной погрешности определения площади земельного участка, с подставленными значениями и итоговые (вычисленные) значения (ΔP), м ² | — |
| 4. | Площадь земельного участка согласно сведениям Единого государственного реестра недвижимости (Ркад), м ² | 1061 |
| 5. | Оценка расхождения Р и Ркад ($P - P_{кад}$), м ² | 29 |
| 6. | Предельный минимальный и максимальный размеры земельного участка (Рмин и Рмакс), м ² | — |
| 7. | Кадастровый или иной государственный учетный номер (инвентарный) здания, сооружения, объекта незавершенного строительства, расположенного на земельном участке | — |
| 8. | Вид (виды) разрешенного использования | Под жилую застройку |
| 8.1. | Дополнительные сведения об использовании земельного участка | — |
| 9. | Сведения о земельных участках (землях общего пользования, территории общего пользования), посредством которых обеспечивается доступ | — |
| 10. | Иные сведения | — |

4. Пояснения к сведениям об уточняемом земельном участке с кадастровым номером 05:47:020018:87 :

| | |
|----|---|
| 1. | — |
|----|---|

1. Сведения о характерных точках границ уточняемого земельного участка с кадастровым номером 05:47:020018:95

Система координат МСК-05

Зона № —

КАРТА-ПЛАН ТЕРРИТОРИИ

Сведения об уточняемых земельных участках, необходимые для исправления реестровых ошибок
в сведениях о местоположении их границ

| Обозначение характерных точек границ | Координаты, м | | | | Метод определения координат | Формулы, примененные для расчета средней квадратической погрешности определения координат характерных точек границ (M _t), с подставленными в такие формулы значениями и итоговые (вычисленные) значения M _t , м | Описание закрепления точки |
|--|--|-----------|---|-----------|--------------------------------|---|-------------------------------|
| | содержатся в Едином государственном реестре недвижимости | | определены в результате выполнения комплексных кадастровых работ | | | | |
| | X | Y | X | Y | | | |
| 1 | 2 | 3 | 4 | 5 | 6 | 7 | 8 |
| н452У | — | — | 122167,14 | 408422,98 | — | — | — |
| н453У | — | — | 122179,49 | 408430,78 | — | — | — |
| н454У | — | — | 122173,06 | 408443,29 | — | — | — |
| н455У | — | — | 122173,35 | 408443,67 | — | — | — |
| н456У | — | — | 122167,03 | 408452,61 | — | — | — |
| н457У | — | — | 122155,03 | 408473,23 | — | — | — |
| н458У | — | — | 122154,13 | 408472,74 | — | — | — |
| н459У | — | — | 122143,47 | 408467,32 | — | — | — |
| н460У | — | — | 122141,62 | 408466,25 | — | — | — |
| н461У | — | — | 122163,97 | 408425,53 | — | — | — |
| н462У | — | — | 122165,29 | 408426,27 | — | — | — |
| н452У | — | — | 122167,14 | 408422,98 | — | — | — |
| 383 | 122177,03 | 408427,06 | — | — | — | — | — |
| 384 | 122152,04 | 408469,43 | — | — | — | — | — |
| 385 | 122139,34 | 408461,45 | — | — | — | — | — |
| 386 | 122163,88 | 408418,83 | — | — | — | — | — |

2. Сведения о частях границ уточняемого земельного участка с кадастровым номером 05:47:020018:95

| Обозначение части границ | | Горизонтальное проложение (S), м | Описание прохождения части границ | Сведения о согласовании местоположения границ(согласовано/спорное) |
|--------------------------|-------|-------------------------------------|--------------------------------------|---|
| от т. | до т. | | | |
| 1 | 2 | 3 | 4 | 5 |
| н452У | н453У | 14,61 | — | согласовано |
| н453У | н454У | 14,07 | — | согласовано |
| н454У | н455У | 0,48 | — | согласовано |
| н455У | н456У | 10,95 | — | согласовано |

КАРТА-ПЛАН ТЕРРИТОРИИ

Сведения об уточняемых земельных участках, необходимые для исправления реестровых ошибок
в сведениях о местоположении их границ

| | | | | |
|-------|-------|-------|---|-------------|
| н456У | н457У | 23,86 | — | согласовано |
| н457У | н458У | 1,02 | — | согласовано |
| н458У | н459У | 11,96 | — | согласовано |
| н459У | н460У | 2,14 | — | согласовано |
| н460У | н461У | 46,45 | — | согласовано |
| н461У | н462У | 1,51 | — | согласовано |
| н462У | н452У | 3,77 | — | согласовано |

3. Характеристики уточняемого земельного участка с кадастровым номером 05:47:020018:95

| № п/п | Наименование характеристик земельного участка | Значение характеристики |
|-------|---|--|
| 1 | 2 | 3 |
| 1. | Адрес земельного участка | — |
| 1.1. | Сведения о местоположении земельного участка (при отсутствии адреса) в структурированном в соответствии с федеральной информационной адресной системой виде | Республика Дагестан, г. Дагестанские Огни, ул. М.Горького, № 3 |
| 1.2. | Дополнительные сведения о местоположении земельного участка | — |
| 2. | Площадь земельного участка \pm величина погрешности определения(вычисления) площади ($P \pm \Delta P$), м ² | 783 \pm — |
| 3. | Формула, примененная для вычисления предельной погрешности определения площади земельного участка, с подставленными значениями и итоговые (вычисленные) значения (ΔP), м ² | — |
| 4. | Площадь земельного участка согласно сведениям Единого государственного реестра недвижимости ($P_{\text{кад}}$), м ² | 750 |
| 5. | Оценка расхождения P и $P_{\text{кад}}$ ($P - P_{\text{кад}}$), м ² | 33 |
| 6. | Предельный минимальный и максимальный размеры земельного участка ($P_{\text{мин}}$ и $P_{\text{макс}}$), м ² | — |
| 7. | Кадастровый или иной государственный учетный номер (инвентарный) здания, сооружения, объекта незавершенного строительства, расположенного на земельном участке | — |
| 8. | Вид (виды) разрешенного использования | Под индивидуальное жилищное строительство |
| 8.1. | Дополнительные сведения об использовании земельного участка | — |
| 9. | Сведения о земельных участках (землях общего пользования, территории общего пользования), посредством которых обеспечивается доступ | — |
| 10. | Иные сведения | — |

КАРТА-ПЛАН ТЕРРИТОРИИ

Сведения об уточняемых земельных участках, необходимые для исправления реестровых ошибок
в сведениях о местоположении их границ

4. Пояснения к сведениям об уточняемом земельном участке с кадастровым номером 05:47:020018:95 :

1. —

1. Сведения о характерных точках границ уточняемого земельного участка с кадастровым номером 05:47:020018:97

Система координат МСК-05

Зона № —

| Обозначение характерных точек границ | Координаты, м | | | | Метод определения координат | Формулы, примененные для расчета средней квадратической погрешности определения координат характерных точек границ (M _t), с подставленными в такие формулы значениями и итоговые (вычисленные) значения M _t , м | Описание закрепления точки |
|--|--|-----------|---|-----------|--------------------------------|---|-------------------------------|
| | содержатся в Едином государственном реестре недвижимости | | определены в результате выполнения комплексных кадастровых работ | | | | |
| | X | Y | X | Y | | | |
| 1 | 2 | 3 | 4 | 5 | 6 | 7 | 8 |
| н176У | — | — | 122017,00 | 408320,35 | — | — | — |
| н175У | — | — | 121986,97 | 408363,34 | — | — | — |
| н177У | — | — | 121975,06 | 408354,72 | — | — | — |
| н178У | — | — | 122004,51 | 408311,83 | — | — | — |
| н176У | — | — | 122017,00 | 408320,35 | — | — | — |
| 158 | 122019,10 | 408316,43 | — | — | — | — | — |
| 157 | 121991,89 | 408355,26 | — | — | — | — | — |
| 159 | 121978,58 | 408347,07 | — | — | — | — | — |
| 160 | 122005,84 | 408308,14 | — | — | — | — | — |

2. Сведения о частях границ уточняемого земельного участка с кадастровым номером 05:47:020018:97

| Обозначение части границ | | Горизонтальное проложение (S), м | Описание прохождения части границ | Сведения о согласовании местоположения границ(согласовано/спорное) |
|--------------------------|-------|-------------------------------------|--------------------------------------|---|
| от т. | до т. | | | |
| 1 | 2 | 3 | 4 | 5 |
| н176У | н175У | 52,44 | — | согласовано |
| н175У | н177У | 14,70 | — | согласовано |
| н177У | н178У | 52,03 | — | согласовано |
| н178У | н176У | 15,12 | — | согласовано |

КАРТА-ПЛАН ТЕРРИТОРИИ

Сведения об уточняемых земельных участках, необходимые для исправления реестровых ошибок
в сведениях о местоположении их границ

3. Характеристики уточняемого земельного участка с кадастровым номером 05:47:020018:97

| № п/п | Наименование характеристик земельного участка | Значение характеристики |
|-------|---|--|
| 1 | 2 | 3 |
| 1. | Адрес земельного участка | — |
| 1.1. | Сведения о местоположении земельного участка (при отсутствии адреса) в структурированном в соответствии с федеральной информационной адресной системой виде | Респ. Дагестан, г. Дагестанские Огни, ул. М.Горького, дом 21 |
| 1.2. | Дополнительные сведения о местоположении земельного участка | — |
| 2. | Площадь земельного участка \pm величина погрешности определения(вычисления) площади ($P \pm \Delta P$), м ² | 779 \pm — |
| 3. | Формула, примененная для вычисления предельной погрешности определения площади земельного участка, с подставленными значениями и итоговые (вычисленные) значения (ΔP), м ² | — |
| 4. | Площадь земельного участка согласно сведениям Единого государственного реестра недвижимости ($P_{\text{кад}}$), м ² | 740 |
| 5. | Оценка расхождения P и $P_{\text{кад}}$ ($P - P_{\text{кад}}$), м ² | 39 |
| 6. | Предельный минимальный и максимальный размеры земельного участка ($P_{\text{мин}}$ и $P_{\text{макс}}$), м ² | — |
| 7. | Кадастровый или иной государственный учетный номер (инвентарный) здания, сооружения, объекта незавершенного строительства, расположенного на земельном участке | — |
| 8. | Вид (виды) разрешенного использования | Земельные участки под индивидуальное жилищное строительство |
| 8.1. | Дополнительные сведения об использовании земельного участка | — |
| 9. | Сведения о земельных участках (землях общего пользования, территории общего пользования), посредством которых обеспечивается доступ | — |
| 10. | Иные сведения | — |

4. Пояснения к сведениям об уточняемом земельном участке с кадастровым номером 05:47:020018:97 :

| | |
|----|---|
| 1. | — |
|----|---|

1. Сведения о характерных точках границ уточняемого земельного участка с кадастровым номером 05:47:020018:109

Система координат МСК-05

Зона № —

КАРТА-ПЛАН ТЕРРИТОРИИ

Сведения об уточняемых земельных участках, необходимые для исправления реестровых ошибок
в сведениях о местоположении их границ

| Обозначение характерных точек границ | Координаты, м | | | | Метод определения координат | Формулы, примененные для расчета средней квадратической погрешности определения координат характерных точек границ (М _т), с подставленными в такие формулы значениями и итоговые (вычисленные) значения М _т , м | Описание закрепления точки |
|--|--|-----------|---|-----------|--------------------------------|---|-------------------------------|
| | содержатся в Едином государственном реестре недвижимости | | определены в результате выполнения комплексных кадастровых работ | | | | |
| | X | Y | X | Y | | | |
| 1 | 2 | 3 | 4 | 5 | 6 | 7 | 8 |
| н188У | — | — | 121949,67 | 408275,65 | — | — | — |
| н189У | — | — | 121945,07 | 408282,99 | — | — | — |
| н190У | — | — | 121945,39 | 408283,18 | — | — | — |
| 171 | 121921,44 | 408315,76 | 121921,44 | 408315,76 | — | — | — |
| 172 | 121908,93 | 408307,48 | — | — | — | — | — |
| н191У | — | — | 121912,90 | 408310,58 | — | — | — |
| н192У | — | — | 121909,48 | 408308,51 | — | — | — |
| 169 | 121936,99 | 408267,31 | 121936,99 | 408267,31 | — | — | — |
| 170 | 121949,53 | 408275,51 | — | — | — | — | — |
| н188У | — | — | 121949,67 | 408275,65 | — | — | — |

2. Сведения о частях границ уточняемого земельного участка с кадастровым номером 05:47:020018:109

| Обозначение части границ | | Горизонтальное проложение (S), м | Описание прохождения части границ | Сведения о согласовании местоположения границ(согласовано/спорное) |
|--------------------------|-------|-------------------------------------|--------------------------------------|---|
| от т. | до т. | | | |
| 1 | 2 | 3 | 4 | 5 |
| н188У | н189У | 8,66 | — | согласовано |
| н189У | н190У | 0,37 | — | согласовано |
| н190У | 171 | 40,44 | — | согласовано |
| 171 | н191У | 9,99 | — | согласовано |
| н191У | н192У | 4,00 | — | согласовано |
| н192У | 169 | 49,54 | — | согласовано |
| 169 | н188У | 15,18 | — | согласовано |

КАРТА-ПЛАН ТЕРРИТОРИИ

Сведения об уточняемых земельных участках, необходимые для исправления реестровых ошибок
в сведениях о местоположении их границ

3. Характеристики уточняемого земельного участка с кадастровым номером 05:47:020018:109

| № п/п | Наименование характеристик земельного участка | Значение характеристики |
|-------|---|---|
| 1 | 2 | 3 |
| 1. | Адрес земельного участка | — |
| 1.1. | Сведения о местоположении земельного участка (при отсутствии адреса) в структурированном в соответствии с федеральной информационной адресной системой виде | Республика Дагестан, г Дагестанские Огни, ул М. Горького, №33 |
| 1.2. | Дополнительные сведения о местоположении земельного участка | — |
| 2. | Площадь земельного участка \pm величина погрешности определения(вычисления) площади ($P \pm \Delta P$), м ² | 737 \pm — |
| 3. | Формула, примененная для вычисления предельной погрешности определения площади земельного участка, с подставленными значениями и итоговые (вычисленные) значения (ΔP), м ² | — |
| 4. | Площадь земельного участка согласно сведениям Единого государственного реестра недвижимости ($P_{\text{кад}}$), м ² | 735 |
| 5. | Оценка расхождения P и $P_{\text{кад}}$ ($P - P_{\text{кад}}$), м ² | 2 |
| 6. | Предельный минимальный и максимальный размеры земельного участка ($P_{\text{мин}}$ и $P_{\text{макс}}$), м ² | — |
| 7. | Кадастровый или иной государственный учетный номер (инвентарный) здания, сооружения, объекта незавершенного строительства, расположенного на земельном участке | — |
| 8. | Вид (виды) разрешенного использования | под жилой дом |
| 8.1. | Дополнительные сведения об использовании земельного участка | — |
| 9. | Сведения о земельных участках (землях общего пользования, территории общего пользования), посредством которых обеспечивается доступ | — |
| 10. | Иные сведения | — |

4. Пояснения к сведениям об уточняемом земельном участке с кадастровым номером 05:47:020018:109 :

| | |
|----|---|
| 1. | — |
|----|---|

1. Сведения о характерных точках границ уточняемого земельного участка с кадастровым номером 05:47:020018:114

Система координат МСК-05

Зона № —

КАРТА-ПЛАН ТЕРРИТОРИИ

Сведения об уточняемых земельных участках, необходимые для исправления реестровых ошибок
в сведениях о местоположении их границ

| Обозначение характерных точек границ | Координаты, м | | | | Метод определения координат | Формулы, примененные для расчета средней квадратической погрешности определения координат характерных точек границ (M _t), с подставленными в такие формулы значениями и итоговые (вычисленные) значения M _t , м | Описание закрепления точки |
|--|--|-----------|---|-----------|--------------------------------|---|-------------------------------|
| | содержатся в Едином государственном реестре недвижимости | | определены в результате выполнения комплексных кадастровых работ | | | | |
| | X | Y | X | Y | | | |
| 1 | 2 | 3 | 4 | 5 | 6 | 7 | 8 |
| н168У | — | — | 122028,03 | 408327,74 | — | — | — |
| н169У | — | — | 122024,66 | 408332,84 | — | — | — |
| н170У | — | — | 122026,77 | 408334,06 | — | — | — |
| н171У | — | — | 122020,78 | 408343,29 | — | — | — |
| н172У | — | — | 122018,26 | 408345,73 | — | — | — |
| н173У | — | — | 121999,15 | 408372,22 | — | — | — |
| н174У | — | — | 121987,98 | 408364,07 | — | — | — |
| н175У | — | — | 121986,97 | 408363,34 | — | — | — |
| н176У | — | — | 122017,00 | 408320,35 | — | — | — |
| н168У | — | — | 122028,03 | 408327,74 | — | — | — |
| 154 | 122031,48 | 408324,17 | — | — | — | — | — |
| 155 | 122002,85 | 408365,65 | — | — | — | — | — |
| 156 | 121990,20 | 408357,74 | — | — | — | — | — |
| 157 | 121991,89 | 408355,26 | — | — | — | — | — |
| 158 | 122019,10 | 408316,43 | — | — | — | — | — |

2. Сведения о частях границ уточняемого земельного участка с кадастровым номером 05:47:020018:114

| Обозначение части границ | | Горизонтальное проложение (S), м | Описание прохождения части границ | Сведения о согласовании местоположения границ(согласовано/спорное) |
|--------------------------|-------|-------------------------------------|--------------------------------------|---|
| от т. | до т. | | | |
| 1 | 2 | 3 | 4 | 5 |
| н168У | н169У | 6,11 | — | согласовано |
| н169У | н170У | 2,44 | — | согласовано |
| н170У | н171У | 11,00 | — | согласовано |
| н171У | н172У | 3,51 | — | согласовано |
| н172У | н173У | 32,66 | — | согласовано |

КАРТА-ПЛАН ТЕРРИТОРИИ

Сведения об уточняемых земельных участках, необходимые для исправления реестровых ошибок
в сведениях о местоположении их границ

| | | | | |
|-------|-------|-------|---|-------------|
| н173У | н174У | 13,83 | — | согласовано |
| н174У | н175У | 1,25 | — | согласовано |
| н175У | н176У | 52,44 | — | согласовано |
| н176У | н168У | 13,28 | — | согласовано |

3. Характеристики уточняемого земельного участка с кадастровым номером 05:47:020018:114

| № п/п | Наименование характеристик земельного участка | Значение характеристики |
|-------|---|--|
| 1 | 2 | 3 |
| 1. | Адрес земельного участка | — |
| 1.1. | Сведения о местоположении земельного участка (при отсутствии адреса) в структурированном в соответствии с федеральной информационной адресной системой виде | Республика Дагестан, г Дагестанские Огни, ул М. Горького, д 19 |
| 1.2. | Дополнительные сведения о местоположении земельного участка | — |
| 2. | Площадь земельного участка \pm величина погрешности определения(вычисления) площади ($P \pm \Delta P$), м ² | 806 \pm — |
| 3. | Формула, примененная для вычисления предельной погрешности определения площади земельного участка, с подставленными значениями и итоговые (вычисленные) значения (ΔP), м ² | — |
| 4. | Площадь земельного участка согласно сведениям Единого государственного реестра недвижимости ($P_{\text{кад}}$), м ² | 744 |
| 5. | Оценка расхождения P и $P_{\text{кад}}$ ($P - P_{\text{кад}}$), м ² | 62 |
| 6. | Предельный минимальный и максимальный размеры земельного участка ($P_{\text{мин}}$ и $P_{\text{макс}}$), м ² | — |
| 7. | Кадастровый или иной государственный учетный номер (инвентарный) здания, сооружения, объекта незавершенного строительства, расположенного на земельном участке | — |
| 8. | Вид (виды) разрешенного использования | Под жилую застройку |
| 8.1. | Дополнительные сведения об использовании земельного участка | — |
| 9. | Сведения о земельных участках (землях общего пользования, территории общего пользования), посредством которых обеспечивается доступ | — |
| 10. | Иные сведения | — |

4. Пояснения к сведениям об уточняемом земельном участке с кадастровым номером 05:47:020018:114 :

| | |
|----|---|
| 1. | — |
|----|---|

КАРТА-ПЛАН ТЕРРИТОРИИ

Сведения об уточняемых земельных участках, необходимые для исправления реестровых ошибок
в сведениях о местоположении их границ

1. Сведения о характерных точках границ уточняемого земельного участка с кадастровым номером 05:47:020018:120

Система координат МСК-05

Зона № —

| Обозначение характерных точек границ | Координаты, м | | | | Метод определения координат | Формулы, примененные для расчета средней квадратической погрешности определения координат характерных точек границ (M _t), с подставленными в такие формулы значениями и итоговые (вычисленные) значения M _t , м | Описание закрепления точки |
|--|--|-----------|---|-----------|--------------------------------|---|-------------------------------|
| | содержатся в Едином государственном реестре недвижимости | | определены в результате выполнения комплексных кадастровых работ | | | | |
| | X | Y | X | Y | | | |
| 1 | 2 | 3 | 4 | 5 | 6 | 7 | 8 |
| н10У | — | — | 122239,97 | 408312,46 | — | — | — |
| н9У | — | — | 122239,67 | 408312,95 | — | — | — |
| н8У | — | — | 122230,06 | 408328,69 | — | — | — |
| н7У | — | — | 122230,57 | 408329,02 | — | — | — |
| н6У | — | — | 122216,72 | 408354,65 | — | — | — |
| н11У | — | — | 122212,19 | 408362,67 | — | — | — |
| н12У | — | — | 122200,98 | 408355,67 | — | — | — |
| н13У | — | — | 122197,90 | 408353,76 | — | — | — |
| н14У | — | — | 122197,54 | 408352,43 | — | — | — |
| н15У | — | — | 122197,51 | 408350,09 | — | — | — |
| н16У | — | — | 122213,89 | 408322,38 | — | — | — |
| н17У | — | — | 122225,89 | 408303,20 | — | — | — |
| н10У | — | — | 122239,97 | 408312,46 | — | — | — |
| 5 | 122241,87 | 408309,63 | — | — | — | — | — |
| 6 | 122212,92 | 408358,29 | — | — | — | — | — |
| 7 | 122201,40 | 408351,14 | — | — | — | — | — |
| 8 | 122198,80 | 408345,66 | — | — | — | — | — |
| 9 | 122228,27 | 408299,95 | — | — | — | — | — |

2. Сведения о частях границ уточняемого земельного участка с кадастровым номером 05:47:020018:120

| Обозначение части границ | | Горизонтальное проложение (S), м | Описание прохождения части границ | Сведения о согласовании местоположения границ(согласовано/спорное) |
|--------------------------|-------|-------------------------------------|--------------------------------------|---|
| от т. | до т. | | | |

КАРТА-ПЛАН ТЕРРИТОРИИ

Сведения об уточняемых земельных участках, необходимые для исправления реестровых ошибок
в сведениях о местоположении их границ

| 1 | 2 | 3 | 4 | 5 |
|------|------|-------|---|-------------|
| н10У | н9У | 0,57 | — | согласовано |
| н9У | н8У | 18,44 | — | согласовано |
| н8У | н7У | 0,61 | — | согласовано |
| н7У | н6У | 29,13 | — | согласовано |
| н6У | н11У | 9,21 | — | согласовано |
| н11У | н12У | 13,22 | — | согласовано |
| н12У | н13У | 3,62 | — | согласовано |
| н13У | н14У | 1,38 | — | согласовано |
| н14У | н15У | 2,34 | — | согласовано |
| н15У | н16У | 32,19 | — | согласовано |
| н16У | н17У | 22,62 | — | согласовано |
| н17У | н10У | 16,85 | — | согласовано |

3. Характеристики уточняемого земельного участка с кадастровым номером 05:47:020018:120

| № п/п | Наименование характеристик земельного участка | Значение характеристики |
|-------|---|--|
| 1 | 2 | 3 |
| 1. | Адрес земельного участка | — |
| 1.1. | Сведения о местоположении земельного участка (при отсутствии адреса) в структурированном в соответствии с федеральной информационной адресной системой виде | Дагестан респ, г Дагестанские Огни, ул Лермонтова, д 3 |
| 1.2. | Дополнительные сведения о местоположении земельного участка | — |
| 2. | Площадь земельного участка \pm величина погрешности определения(вычисления) площади ($P \pm \Delta P$), м ² | 1030 \pm — |
| 3. | Формула, примененная для вычисления предельной погрешности определения площади земельного участка, с подставленными значениями и итоговые (вычисленные) значения (ΔP), м ² | — |
| 4. | Площадь земельного участка согласно сведениям Единого государственного реестра недвижимости ($P_{\text{кад}}$), м ² | 1002 |
| 5. | Оценка расхождения P и $P_{\text{кад}}$ ($P - P_{\text{кад}}$), м ² | 28 |
| 6. | Предельный минимальный и максимальный размеры земельного участка ($P_{\text{мин}}$ и $P_{\text{макс}}$), м ² | — |
| 7. | Кадастровый или иной государственный учетный номер (инвентарный) здания, сооружения, объекта незавершенного строительства, | — |

КАРТА-ПЛАН ТЕРРИТОРИИ

Сведения об уточняемых земельных участках, необходимые для исправления реестровых ошибок
в сведениях о местоположении их границ

| 1 | 2 | 3 |
|------|---|---|
| | расположенного на земельном участке | |
| 8. | Вид (виды) разрешенного использования | Для индивидуального жилищного строительства |
| 8.1. | Дополнительные сведения об использовании земельного участка | — |
| 9. | Сведения о земельных участках (землях общего пользования, территории общего пользования), посредством которых обеспечивается доступ | — |
| 10. | Иные сведения | — |

4. Пояснения к сведениям об уточняемом земельном участке с кадастровым номером 05:47:020018:120 :

| | |
|----|---|
| 1. | — |
|----|---|

1. Сведения о характерных точках границ уточняемого земельного участка с кадастровым номером 05:47:020018:125

Система координат МСК-05

Зона № —

| Обозначение характерных точек границ | Координаты, м | | | | Метод определения координат | Формулы, примененные для расчета средней квадратической погрешности определения координат характерных точек границ (М _t), с подставленными в такие формулы значениями и итоговые (вычисленные) значения М _t , м | Описание закрепления точки |
|--|--|-----------|---|-----------|--------------------------------|---|-------------------------------|
| | содержатся в Едином государственном реестре недвижимости | | определены в результате выполнения комплексных кадастровых работ | | | | |
| | X | Y | X | Y | | | |
| 1 | 2 | 3 | 4 | 5 | 6 | 7 | 8 |
| н139У | — | — | 122130,11 | 408238,53 | — | — | — |
| н140У | — | — | 122120,00 | 408254,85 | — | — | — |
| н141У | — | — | 122110,54 | 408270,88 | — | — | — |
| н142У | — | — | 122105,50 | 408280,17 | — | — | — |
| н143У | — | — | 122100,87 | 408287,45 | — | — | — |
| н144У | — | — | 122093,75 | 408282,77 | — | — | — |
| н134У | — | — | 122084,86 | 408276,92 | — | — | — |
| н133У | — | — | 122106,10 | 408240,58 | — | — | — |
| н132У | — | — | 122106,79 | 408241,05 | — | — | — |
| н131У | — | — | 122115,09 | 408228,94 | — | — | — |
| н139У | — | — | 122130,11 | 408238,53 | — | — | — |
| 120 | 122126,96 | 408236,71 | — | — | — | — | — |

КАРТА-ПЛАН ТЕРРИТОРИИ

Сведения об уточняемых земельных участках, необходимые для исправления реестровых ошибок
в сведениях о местоположении их границ

| | | | | | | | |
|-----|-----------|-----------|---|---|---|---|---|
| 123 | 122097,97 | 408286,00 | — | — | — | — | — |
| 122 | 122082,20 | 408275,61 | — | — | — | — | — |
| 121 | 122111,90 | 408227,03 | — | — | — | — | — |

2. Сведения о частях границ уточняемого земельного участка с кадастровым номером 05:47:020018:125

| Обозначение части границ | | Горизонтальное проложение (S), м | Описание прохождения части границ | Сведения о согласовании местоположения границ(согласовано/спорное) |
|--------------------------|-------|-------------------------------------|--------------------------------------|---|
| от т. | до т. | | | |
| 1 | 2 | 3 | 4 | 5 |
| н139У | н140У | 19,20 | — | согласовано |
| н140У | н141У | 18,61 | — | согласовано |
| н141У | н142У | 10,57 | — | согласовано |
| н142У | н143У | 8,63 | — | согласовано |
| н143У | н144У | 8,52 | — | согласовано |
| н144У | н134У | 10,64 | — | согласовано |
| н134У | н133У | 42,09 | — | согласовано |
| н133У | н132У | 0,83 | — | согласовано |
| н132У | н131У | 14,68 | — | согласовано |
| н131У | н139У | 17,82 | — | согласовано |

3. Характеристики уточняемого земельного участка с кадастровым номером 05:47:020018:125

| № п/п | Наименование характеристик земельного участка | Значение характеристики |
|-------|---|--|
| 1 | 2 | 3 |
| 1. | Адрес земельного участка | — |
| 1.1. | Сведения о местоположении земельного участка (при отсутствии адреса) в структурированном в соответствии с федеральной информационной адресной системой виде | Респ. Дагестан, г. Дагестанские Огни, ул. Лермонтова, дом 15 |
| 1.2. | Дополнительные сведения о местоположении земельного участка | — |
| 2. | Площадь земельного участка \pm величина погрешности определения(вычисления) площади ($P \pm \Delta P$), м ² | 1078 \pm — |
| 3. | Формула, примененная для вычисления предельной погрешности определения площади земельного участка, с подставленными значениями и итоговые (вычисленные) значения (ΔP), м ² | — |
| 4. | Площадь земельного участка согласно сведениям Единого государственного реестра недвижимости ($P_{\text{кад}}$), м ² | 1049 |

КАРТА-ПЛАН ТЕРРИТОРИИ

Сведения об уточняемых земельных участках, необходимые для исправления реестровых ошибок
в сведениях о местоположении их границ

| 1 | 2 | 3 |
|------|--|------------------------------------|
| 5. | Оценка расхождения Р и Р _{кад} (Р – Р _{кад}), м ² | 29 |
| 6. | Предельный минимальный и максимальный размеры земельного участка (Р _{мин} и Р _{макс}), м ² | — |
| 7. | Кадастровый или иной государственный учетный номер (инвентарный) здания, сооружения, объекта незавершенного строительства, расположенного на земельном участке | — |
| 8. | Вид (виды) разрешенного использования | под застройку жилую индивидуальную |
| 8.1. | Дополнительные сведения об использовании земельного участка | — |
| 9. | Сведения о земельных участках (землях общего пользования, территории общего пользования), посредством которых обеспечивается доступ | — |
| 10. | Иные сведения | — |

4. Пояснения к сведениям об уточняемом земельном участке с кадастровым номером 05:47:020018:125 :

| | |
|----|---|
| 1. | — |
|----|---|

1. Сведения о характерных точках границ уточняемого земельного участка с кадастровым номером 05:47:020018:147

Система координат МСК-05

Зона № —

| Обозначение характерных точек границ | Координаты, м | | | | Метод определения координат | Формулы, примененные для расчета средней квадратической погрешности определения координат характерных точек границ (M _i), с подставленными в такие формулы значениями и итоговые (вычисленные) значения M _i , м | Описание закрепления точки |
|--|--|---|---|-----------|--------------------------------|---|-------------------------------|
| | содержатся в Едином государственном реестре недвижимости | | определены в результате выполнения комплексных кадастровых работ | | | | |
| | X | Y | X | Y | | | |
| 1 | 2 | 3 | 4 | 5 | 6 | 7 | 8 |
| н121У | — | — | 122049,75 | 408183,66 | — | — | — |
| н122У | — | — | 122029,33 | 408214,89 | — | — | — |
| н123У | — | — | 122018,29 | 408233,48 | — | — | — |
| н124У | — | — | 122014,03 | 408230,81 | — | — | — |
| н118У | — | — | 121999,28 | 408221,59 | — | — | — |
| н117У | — | — | 122031,44 | 408171,48 | — | — | — |
| н121У | — | — | 122049,75 | 408183,66 | — | — | — |

КАРТА-ПЛАН ТЕРРИТОРИИ

Сведения об уточняемых земельных участках, необходимые для исправления реестровых ошибок
в сведениях о местоположении их границ

| | | | | | | | |
|-----|-----------|-----------|---|---|---|---|---|
| 106 | 122031,39 | 408169,66 | — | — | — | — | — |
| 109 | 122049,56 | 408182,09 | — | — | — | — | — |
| 110 | 122014,76 | 408229,13 | — | — | — | — | — |
| 111 | 121995,94 | 408216,20 | — | — | — | — | — |

2. Сведения о частях границ уточняемого земельного участка с кадастровым номером 05:47:020018:147

| Обозначение части границ | | Горизонтальное проложение (S), м | Описание прохождения части границ | Сведения о согласовании местоположения границ(согласовано/спорное) |
|--------------------------|-------|-------------------------------------|--------------------------------------|---|
| от т. | до т. | | | |
| 1 | 2 | 3 | 4 | 5 |
| н121У | н122У | 37,31 | — | согласовано |
| н122У | н123У | 21,62 | — | согласовано |
| н123У | н124У | 5,03 | — | согласовано |
| н124У | н118У | 17,39 | — | согласовано |
| н118У | н117У | 59,54 | — | согласовано |
| н117У | н121У | 21,99 | — | согласовано |

3. Характеристики уточняемого земельного участка с кадастровым номером 05:47:020018:147

| № п/п | Наименование характеристик земельного участка | Значение характеристики |
|-------|---|--|
| 1 | 2 | 3 |
| 1. | Адрес земельного участка | — |
| 1.1. | Сведения о местоположении земельного участка (при отсутствии адреса) в структурированном в соответствии с федеральной информационной адресной системой виде | Респ. Дагестан, г. Дагестанские Огни, ул. Лермонтова, дом 25 |
| 1.2. | Дополнительные сведения о местоположении земельного участка | — |
| 2. | Площадь земельного участка ± величина погрешности определения(вычисления) площади ($P \pm \Delta P$), м ² | 1298±— |
| 3. | Формула, примененная для вычисления предельной погрешности определения площади земельного участка, с подставленными значениями и итоговые (вычисленные) значения (ΔP), м ² | — |
| 4. | Площадь земельного участка согласно сведениям Единого государственного реестра недвижимости (Ркад), м ² | 1308 |
| 5. | Оценка расхождения Р и Ркад ($P - P_{кад}$), м ² | -10 |
| 6. | Предельный минимальный и максимальный размеры земельного участка (Рмин и Рмакс), м ² | — |

КАРТА-ПЛАН ТЕРРИТОРИИ

Сведения об уточняемых земельных участках, необходимые для исправления реестровых ошибок
в сведениях о местоположении их границ

| 1 | 2 | 3 |
|------|--|------------------------------------|
| 7. | Кадастровый или иной государственный учетный номер (инвентарный) здания, сооружения, объекта незавершенного строительства, расположенного на земельном участке | — |
| 8. | Вид (виды) разрешенного использования | Под жилую застройку Индивидуальную |
| 8.1. | Дополнительные сведения об использовании земельного участка | — |
| 9. | Сведения о земельных участках (землях общего пользования, территории общего пользования), посредством которых обеспечивается доступ | — |
| 10. | Иные сведения | — |

4. Пояснения к сведениям об уточняемом земельном участке с кадастровым номером 05:47:020018:147 :

| | |
|----|---|
| 1. | — |
|----|---|

1. Сведения о характерных точках границ уточняемого земельного участка с кадастровым номером 05:47:020018:151

Система координат МСК-05

Зона № —

| Обозначение характерных точек границ | Координаты, м | | | | Метод определения координат | Формулы, примененные для расчета средней квадратической погрешности определения координат характерных точек границ (М _t), с подставленными в такие формулы значениями и итоговые (вычисленные) значения М _t , м | Описание закрепления точки |
|--|--|-----------|---|-----------|--------------------------------|---|-------------------------------|
| | содержатся в Едином государственном реестре недвижимости | | определены в результате выполнения комплексных кадастровых работ | | | | |
| | X | Y | X | Y | | | |
| 1 | 2 | 3 | 4 | 5 | 6 | 7 | 8 |
| н301У | — | — | 121969,47 | 408505,29 | — | — | — |
| н302У | — | — | 121976,13 | 408510,04 | — | — | — |
| н303У | — | — | 121987,71 | 408518,29 | — | — | — |
| н298У | — | — | 121988,91 | 408519,14 | — | — | — |
| н300У | — | — | 121970,26 | 408545,19 | — | — | — |
| н304У | — | — | 121950,93 | 408531,84 | — | — | — |
| н301У | — | — | 121969,47 | 408505,29 | — | — | — |
| 264 | 121990,23 | 408517,65 | — | — | — | — | — |
| 265 | 121971,28 | 408543,44 | — | — | — | — | — |
| 268 | 121952,49 | 408530,17 | — | — | — | — | — |

КАРТА-ПЛАН ТЕРРИТОРИИ

Сведения об уточняемых земельных участках, необходимые для исправления реестровых ошибок
в сведениях о местоположении их границ

| | | | | | | | |
|-----|-----------|-----------|---|---|---|---|---|
| 269 | 121971,13 | 408504,15 | — | — | — | — | — |
|-----|-----------|-----------|---|---|---|---|---|

2. Сведения о частях границ уточняемого земельного участка с кадастровым номером 05:47:020018:151

| Обозначение части границ | | Горизонтальное проложение (S), м | Описание прохождения части границ | Сведения о согласовании местоположения границ(согласовано/спорное) |
|--------------------------|-------|-------------------------------------|--------------------------------------|---|
| от т. | до т. | | | |
| 1 | 2 | 3 | 4 | 5 |
| н301У | н302У | 8,18 | — | согласовано |
| н302У | н303У | 14,22 | — | согласовано |
| н303У | н298У | 1,47 | — | согласовано |
| н298У | н300У | 32,04 | — | согласовано |
| н300У | н304У | 23,49 | — | согласовано |
| н304У | н301У | 32,38 | — | согласовано |

3. Характеристики уточняемого земельного участка с кадастровым номером 05:47:020018:151

| № п/п | Наименование характеристик земельного участка | Значение характеристики |
|-------|---|--|
| 1 | 2 | 3 |
| 1. | Адрес земельного участка | — |
| 1.1. | Сведения о местоположении земельного участка (при отсутствии адреса) в структурированном в соответствии с федеральной информационной адресной системой виде | Дагестан респ, г. Дагестанские Огни, ул. Школьная, №36 |
| 1.2. | Дополнительные сведения о местоположении земельного участка | — |
| 2. | Площадь земельного участка ± величина погрешности определения(вычисления) площади ($P \pm \Delta P$), м ² | 763±— |
| 3. | Формула, примененная для вычисления предельной погрешности определения площади земельного участка, с подставленными значениями и итоговые (вычисленные) значения (ΔP), м ² | — |
| 4. | Площадь земельного участка согласно сведениям Единого государственного реестра недвижимости (Ркад), м ² | 742 |
| 5. | Оценка расхождения Р и Ркад ($P - P_{кад}$), м ² | 21 |
| 6. | Предельный минимальный и максимальный размеры земельного участка (Рмин и Рмакс), м ² | — |
| 7. | Кадастровый или иной государственный учетный номер (инвентарный) здания, сооружения, объекта незавершенного строительства, расположенного на земельном участке | — |

КАРТА-ПЛАН ТЕРРИТОРИИ

Сведения об уточняемых земельных участках, необходимые для исправления реестровых ошибок
в сведениях о местоположении их границ

| 1 | 2 | 3 |
|------|---|---|
| 8. | Вид (виды) разрешенного использования | для индивидуального жилищного строительства |
| 8.1. | Дополнительные сведения об использовании земельного участка | — |
| 9. | Сведения о земельных участках (землях общего пользования, территории общего пользования), посредством которых обеспечивается доступ | — |
| 10. | Иные сведения | — |

4. Пояснения к сведениям об уточняемом земельном участке с кадастровым номером 05:47:020018:151 :

| | |
|----|---|
| 1. | — |
|----|---|

1. Сведения о характерных точках границ уточняемого земельного участка с кадастровым номером 05:47:020018:155

Система координат МСК-05

Зона № —

| Обозначение характерных точек границ | Координаты, м | | | | Метод определения координат | Формулы, примененные для расчета средней квадратической погрешности определения координат характерных точек границ (М _т), с подставленными в такие формулы значениями и итоговые (вычисленные) значения М _т , м | Описание закрепления точки |
|--|--|-----------|---|-----------|--------------------------------|---|-------------------------------|
| | содержатся в Едином государственном реестре недвижимости | | определены в результате выполнения комплексных кадастровых работ | | | | |
| | X | Y | X | Y | | | |
| 1 | 2 | 3 | 4 | 5 | 6 | 7 | 8 |
| н298У | — | — | 121988,91 | 408519,14 | — | — | — |
| н299У | — | — | 122000,78 | 408527,41 | — | — | — |
| н293У | — | — | 122010,08 | 408534,31 | — | — | — |
| н297У | — | — | 121992,35 | 408559,83 | — | — | — |
| н300У | — | — | 121970,26 | 408545,19 | — | — | — |
| н298У | — | — | 121988,91 | 408519,14 | — | — | — |
| 266 | 122011,49 | 408532,62 | — | — | — | — | — |
| 267 | 121992,54 | 408558,41 | — | — | — | — | — |
| 265 | 121971,28 | 408543,44 | — | — | — | — | — |
| 264 | 121990,23 | 408517,65 | — | — | — | — | — |

2. Сведения о частях границ уточняемого земельного участка с кадастровым номером 05:47:020018:155

| Обозначение части границ | | Горизонтальное проложение (S), м | Описание прохождения части границ | Сведения о согласовании местоположения границ(согласовано/спорное) |
|--------------------------|-------|-------------------------------------|--------------------------------------|---|
| от т. | до т. | | | |

КАРТА-ПЛАН ТЕРРИТОРИИ

Сведения об уточняемых земельных участках, необходимые для исправления реестровых ошибок
в сведениях о местоположении их границ

| 1 | 2 | 3 | 4 | 5 |
|-------|-------|-------|---|-------------|
| н298У | н299У | 14,47 | — | согласовано |
| н299У | н293У | 11,58 | — | согласовано |
| н293У | н297У | 31,07 | — | согласовано |
| н297У | н300У | 26,50 | — | согласовано |
| н300У | н298У | 32,04 | — | согласовано |

3. Характеристики уточняемого земельного участка с кадастровым номером 05:47:020018:155

| № п/п | Наименование характеристик земельного участка | Значение характеристики |
|-------|---|---|
| 1 | 2 | 3 |
| 1. | Адрес земельного участка | — |
| 1.1. | Сведения о местоположении земельного участка (при отсутствии адреса) в структурированном в соответствии с федеральной информационной адресной системой виде | Республика Дагестан, г Дагестанские Огни, ул Школьная, № 34 |
| 1.2. | Дополнительные сведения о местоположении земельного участка | — |
| 2. | Площадь земельного участка \pm величина погрешности определения(вычисления) площади ($P \pm \Delta P$), м ² | 831 \pm — |
| 3. | Формула, примененная для вычисления предельной погрешности определения площади земельного участка, с подставленными значениями и итоговые (вычисленные) значения (ΔP), м ² | — |
| 4. | Площадь земельного участка согласно сведениям Единого государственного реестра недвижимости ($P_{\text{кад}}$), м ² | 832 |
| 5. | Оценка расхождения P и $P_{\text{кад}}$ ($P - P_{\text{кад}}$), м ² | -1 |
| 6. | Предельный минимальный и максимальный размеры земельного участка ($P_{\text{мин}}$ и $P_{\text{макс}}$), м ² | — |
| 7. | Кадастровый или иной государственный учетный номер (инвентарный) здания, сооружения, объекта незавершенного строительства, расположенного на земельном участке | — |
| 8. | Вид (виды) разрешенного использования | под строительство индивидуального жилого дома |
| 8.1. | Дополнительные сведения об использовании земельного участка | — |
| 9. | Сведения о земельных участках (землях общего пользования, территории общего пользования), посредством которых обеспечивается доступ | — |
| 10. | Иные сведения | — |

КАРТА-ПЛАН ТЕРРИТОРИИ

Сведения об уточняемых земельных участках, необходимые для исправления реестровых ошибок
в сведениях о местоположении их границ

4. Пояснения к сведениям об уточняемом земельном участке с кадастровым номером 05:47:020018:155 :

1. —

1. Сведения о характерных точках границ уточняемого земельного участка с кадастровым номером 05:47:020018:159

Система координат МСК-05

Зона № —

| Обозначение характерных точек границ | Координаты, м | | | | Метод определения координат | Формулы, примененные для расчета средней квадратической погрешности определения координат характерных точек границ (M _t), с подставленными в такие формулы значениями и итоговые (вычисленные) значения M _t , м | Описание закрепления точки |
|--|--|-----------|---|-----------|--------------------------------|---|-------------------------------|
| | содержатся в Едином государственном реестре недвижимости | | определены в результате выполнения комплексных кадастровых работ | | | | |
| | X | Y | X | Y | | | |
| 1 | 2 | 3 | 4 | 5 | 6 | 7 | 8 |
| н310У | — | — | 121828,02 | 408410,89 | — | — | — |
| н311У | — | — | 121834,00 | 408414,98 | — | — | — |
| н312У | — | — | 121847,21 | 408424,02 | — | — | — |
| н313У | — | — | 121849,43 | 408425,55 | — | — | — |
| н314У | — | — | 121836,16 | 408443,20 | — | — | — |
| н315У | — | — | 121830,85 | 408451,52 | — | — | — |
| н316У | — | — | 121812,66 | 408439,23 | — | — | — |
| н317У | — | — | 121814,25 | 408436,69 | — | — | — |
| н318У | — | — | 121813,67 | 408436,35 | — | — | — |
| н310У | — | — | 121828,02 | 408410,89 | — | — | — |
| 274 | 121846,10 | 408423,48 | — | — | — | — | — |
| 275 | 121831,01 | 408445,39 | — | — | — | — | — |
| 276 | 121812,94 | 408433,60 | — | — | — | — | — |
| 277 | 121828,35 | 408410,00 | — | — | — | — | — |

2. Сведения о частях границ уточняемого земельного участка с кадастровым номером 05:47:020018:159

| Обозначение части границ | | Горизонтальное приложение (S), м | Описание прохождения части границ | Сведения о согласовании местоположения границ(согласовано/спорное) |
|--------------------------|-------|-------------------------------------|--------------------------------------|---|
| от т. | до т. | | | |
| 1 | 2 | 3 | 4 | 5 |
| н310У | н311У | 7,24 | — | согласовано |

КАРТА-ПЛАН ТЕРРИТОРИИ

Сведения об уточняемых земельных участках, необходимые для исправления реестровых ошибок
в сведениях о местоположении их границ

| | | | | |
|-------|-------|-------|---|-------------|
| н311У | н312У | 16,01 | — | согласовано |
| н312У | н313У | 2,70 | — | согласовано |
| н313У | н314У | 22,08 | — | согласовано |
| н314У | н315У | 9,87 | — | согласовано |
| н315У | н316У | 21,95 | — | согласовано |
| н316У | н317У | 3,00 | — | согласовано |
| н317У | н318У | 0,67 | — | согласовано |
| н318У | н310У | 29,23 | — | согласовано |

3. Характеристики уточняемого земельного участка с кадастровым номером 05:47:020018:159

| № п/п | Наименование характеристик земельного участка | Значение характеристики |
|-------|---|---|
| 1 | 2 | 3 |
| 1. | Адрес земельного участка | — |
| 1.1. | Сведения о местоположении земельного участка (при отсутствии адреса) в структурированном в соответствии с федеральной информационной адресной системой виде | Республика Дагестан, г Дагестанские Огни, ул Школьная, д 52 |
| 1.2. | Дополнительные сведения о местоположении земельного участка | — |
| 2. | Площадь земельного участка \pm величина погрешности определения(вычисления) площади ($P \pm \Delta P$), м ² | 765 \pm — |
| 3. | Формула, примененная для вычисления предельной погрешности определения площади земельного участка, с подставленными значениями и итоговые (вычисленные) значения (ΔP), м ² | — |
| 4. | Площадь земельного участка согласно сведениям Единого государственного реестра недвижимости ($P_{\text{кад}}$), м ² | 600 |
| 5. | Оценка расхождения P и $P_{\text{кад}}$ ($P - P_{\text{кад}}$), м ² | 165 |
| 6. | Предельный минимальный и максимальный размеры земельного участка ($P_{\text{мин}}$ и $P_{\text{макс}}$), м ² | — |
| 7. | Кадастровый или иной государственный учетный номер (инвентарный) здания, сооружения, объекта незавершенного строительства, расположенного на земельном участке | — |
| 8. | Вид (виды) разрешенного использования | Под жилую застройку Индивидуальную |
| 8.1. | Дополнительные сведения об использовании земельного участка | — |
| 9. | Сведения о земельных участках (землях общего пользования, территории общего пользования), посредством которых обеспечивается доступ | — |

КАРТА-ПЛАН ТЕРРИТОРИИ

Сведения об уточняемых земельных участках, необходимые для исправления реестровых ошибок
в сведениях о местоположении их границ

| | | |
|----------|---------------|----------|
| 1 | 2 | 3 |
| 10. | Иные сведения | — |

4. Пояснения к сведениям об уточняемом земельном участке с кадастровым номером 05:47:020018:159 :

| | |
|----|---|
| 1. | — |
|----|---|

1. Сведения о характерных точках границ уточняемого земельного участка с кадастровым номером 05:47:020018:160

Система координат МСК-05

Зона № —

| Обозначение характерных точек границ | Координаты, м | | | | Метод определения координат | Формулы, примененные для расчета средней квадратической погрешности определения координат характерных точек границ (M _t), с подставленными в такие формулы значениями и итоговые (вычисленные) значения M _t , м | Описание закрепления точки |
|--|--|-----------|---|-----------|--------------------------------|---|-------------------------------|
| | содержатся в Едином государственном реестре недвижимости | | определены в результате выполнения комплексных кадастровых работ | | | | |
| | X | Y | X | Y | | | |
| 1 | 2 | 3 | 4 | 5 | 6 | 7 | 8 |
| н358У | — | — | 121710,03 | 408321,49 | — | — | — |
| н359У | — | — | 121690,24 | 408351,75 | — | — | — |
| н360У | — | — | 121673,21 | 408340,32 | — | — | — |
| н361У | — | — | 121675,27 | 408337,08 | — | — | — |
| н362У | — | — | 121672,30 | 408334,97 | — | — | — |
| н363У | — | — | 121675,37 | 408330,24 | — | — | — |
| н364У | — | — | 121678,84 | 408332,59 | — | — | — |
| н365У | — | — | 121692,22 | 408310,28 | — | — | — |
| н358У | — | — | 121710,03 | 408321,49 | — | — | — |
| 303 | 121709,27 | 408319,81 | — | — | — | — | — |
| 304 | 121690,31 | 408349,38 | — | — | — | — | — |
| 305 | 121670,60 | 408335,80 | — | — | — | — | — |
| 306 | 121675,33 | 408328,14 | — | — | — | — | — |
| 307 | 121677,98 | 408329,89 | — | — | — | — | — |
| 308 | 121691,91 | 408307,98 | — | — | — | — | — |

КАРТА-ПЛАН ТЕРРИТОРИИ

Сведения об уточняемых земельных участках, необходимые для исправления реестровых ошибок
в сведениях о местоположении их границ

2. Сведения о частях границ уточняемого земельного участка с кадастровым номером 05:47:020018:160

| Обозначение части границ | | Горизонтальное проложение (S), м | Описание прохождения части границ | Сведения о согласовании местоположения границ(согласовано/спорное) |
|--------------------------|-------|-------------------------------------|--------------------------------------|---|
| от т. | до т. | | | |
| 1 | 2 | 3 | 4 | 5 |
| н358У | н359У | 36,16 | — | согласовано |
| н359У | н360У | 20,51 | — | согласовано |
| н360У | н361У | 3,84 | — | согласовано |
| н361У | н362У | 3,64 | — | согласовано |
| н362У | н363У | 5,64 | — | согласовано |
| н363У | н364У | 4,19 | — | согласовано |
| н364У | н365У | 26,01 | — | согласовано |
| н365У | н358У | 21,04 | — | согласовано |

3. Характеристики уточняемого земельного участка с кадастровым номером 05:47:020018:160

| № п/п | Наименование характеристик земельного участка | Значение характеристики |
|-------|---|--|
| 1 | 2 | 3 |
| 1. | Адрес земельного участка | — |
| 1.1. | Сведения о местоположении земельного участка (при отсутствии адреса) в структурированном в соответствии с федеральной информационной адресной системой виде | Респ. Дагестан, г. Дагестанские Огни, ул. Чернышевского, дом 2, корпус а |
| 1.2. | Дополнительные сведения о местоположении земельного участка | — |
| 2. | Площадь земельного участка \pm величина погрешности определения(вычисления) площади ($P \pm \Delta P$), м ² | 757 \pm — |
| 3. | Формула, примененная для вычисления предельной погрешности определения площади земельного участка, с подставленными значениями и итоговые (вычисленные) значения (ΔP), м ² | — |
| 4. | Площадь земельного участка согласно сведениям Единого государственного реестра недвижимости ($P_{\text{кад}}$), м ² | 762 |
| 5. | Оценка расхождения P и $P_{\text{кад}}$ ($P - P_{\text{кад}}$), м ² | -5 |
| 6. | Предельный минимальный и максимальный размеры земельного участка ($P_{\text{мин}}$ и $P_{\text{макс}}$), м ² | — |
| 7. | Кадастровый или иной государственный учетный номер (инвентарный) здания, сооружения, объекта незавершенного строительства, | — |

КАРТА-ПЛАН ТЕРРИТОРИИ

Сведения об уточняемых земельных участках, необходимые для исправления реестровых ошибок
в сведениях о местоположении их границ

| 1 | 2 | 3 |
|------|---|---|
| | расположенного на земельном участке | |
| 8. | Вид (виды) разрешенного использования | Земельные участки под индивидуальное жилищное строительство |
| 8.1. | Дополнительные сведения об использовании земельного участка | — |
| 9. | Сведения о земельных участках (землях общего пользования, территории общего пользования), посредством которых обеспечивается доступ | — |
| 10. | Иные сведения | — |

4. Пояснения к сведениям об уточняемом земельном участке с кадастровым номером 05:47:020018:160 :

| | |
|----|---|
| 1. | — |
|----|---|

1. Сведения о характерных точках границ уточняемого земельного участка с кадастровым номером 05:47:020018:165

Система координат МСК-05

Зона № —

| Обозначение характерных точек границ | Координаты, м | | | | Метод определения координат | Формулы, примененные для расчета средней квадратической погрешности определения координат характерных точек границ (М _г), с подставленными в такие формулы значениями и итоговые (вычисленные) значения М _г , м | Описание закрепления точки |
|--|--|-----------|---|-----------|--------------------------------|---|-------------------------------|
| | содержатся в Едином государственном реестре недвижимости | | определены в результате выполнения комплексных кадастровых работ | | | | |
| | X | Y | X | Y | | | |
| 1 | 2 | 3 | 4 | 5 | 6 | 7 | 8 |
| н92У | — | — | 121769,84 | 408193,71 | — | — | — |
| н73У | — | — | 121820,13 | 408226,44 | — | — | — |
| н72У | — | — | 121818,27 | 408229,71 | — | — | — |
| н76У | — | — | 121813,00 | 408237,32 | — | — | — |
| н93У | — | — | 121762,14 | 408206,01 | — | — | — |
| н92У | — | — | 121769,84 | 408193,71 | — | — | — |
| 87 | 121816,56 | 408220,66 | — | — | — | — | — |
| 88 | 121809,41 | 408232,08 | — | — | — | — | — |
| 89 | 121762,96 | 408203,78 | — | — | — | — | — |
| 90 | 121770,58 | 408191,58 | — | — | — | — | — |

КАРТА-ПЛАН ТЕРРИТОРИИ

Сведения об уточняемых земельных участках, необходимые для исправления реестровых ошибок
в сведениях о местоположении их границ

2. Сведения о частях границ уточняемого земельного участка с кадастровым номером 05:47:020018:165

| Обозначение части границ | | Горизонтальное проложение (S), м | Описание прохождения части границ | Сведения о согласовании местоположения границ(согласовано/спорное) |
|--------------------------|-------|-------------------------------------|--------------------------------------|---|
| от т. | до т. | | | |
| 1 | 2 | 3 | 4 | 5 |
| н92У | н73У | 60,00 | — | согласовано |
| н73У | н72У | 3,76 | — | согласовано |
| н72У | н76У | 9,26 | — | согласовано |
| н76У | н93У | 59,72 | — | согласовано |
| н93У | н92У | 14,51 | — | согласовано |

3. Характеристики уточняемого земельного участка с кадастровым номером 05:47:020018:165

| № п/п | Наименование характеристик земельного участка | Значение характеристики |
|-------|---|--|
| 1 | 2 | 3 |
| 1. | Адрес земельного участка | — |
| 1.1. | Сведения о местоположении земельного участка (при отсутствии адреса) в структурированном в соответствии с федеральной информационной адресной системой виде | Республика Дагестан, г Дагестанские Огни, ул Чернышевского, № 10 |
| 1.2. | Дополнительные сведения о местоположении земельного участка | — |
| 2. | Площадь земельного участка ± величина погрешности определения(вычисления) площади ($P \pm \Delta P$), м ² | 825±— |
| 3. | Формула, примененная для вычисления предельной погрешности определения площади земельного участка, с подставленными значениями и итоговые (вычисленные) значения (ΔP), м ² | — |
| 4. | Площадь земельного участка согласно сведениям Единого государственного реестра недвижимости ($P_{\text{кад}}$), м ² | 758 |
| 5. | Оценка расхождения P и $P_{\text{кад}}$ ($P - P_{\text{кад}}$), м ² | 67 |
| 6. | Предельный минимальный и максимальный размеры земельного участка ($P_{\text{мин}}$ и $P_{\text{макс}}$), м ² | — |
| 7. | Кадастровый или иной государственный учетный номер (инвентарный) здания, сооружения, объекта незавершенного строительства, расположенного на земельном участке | — |
| 8. | Вид (виды) разрешенного использования | Для индивидуального жилищного строительства |
| 8.1. | Дополнительные сведения об использовании земельного участка | — |

КАРТА-ПЛАН ТЕРРИТОРИИ

Сведения об уточняемых земельных участках, необходимые для исправления реестровых ошибок
в сведениях о местоположении их границ

| 1 | 2 | 3 |
|-----|---|---|
| 9. | Сведения о земельных участках (землях общего пользования, территории общего пользования), посредством которых обеспечивается доступ | — |
| 10. | Иные сведения | — |

4. Пояснения к сведениям об уточняемом земельном участке с кадастровым номером 05:47:020018:165 :

| | |
|----|---|
| 1. | — |
|----|---|

1. Сведения о характерных точках границ уточняемого земельного участка с кадастровым номером 05:47:020018:170

Система координат МСК-05

Зона № —

| Обозначение характерных точек границ | Координаты, м | | | | Метод определения координат | Формулы, примененные для расчета средней квадратической погрешности определения координат характерных точек границ (M _t), с подставленными в такие формулы значениями и итоговые (вычисленные) значения M _t , м | Описание закрепления точки |
|--|--|-----------|---|-----------|--------------------------------|---|-------------------------------|
| | содержатся в Едином государственном реестре недвижимости | | определены в результате выполнения комплексных кадастровых работ | | | | |
| | X | Y | X | Y | | | |
| 1 | 2 | 3 | 4 | 5 | 6 | 7 | 8 |
| н22У | — | — | 121841,78 | 408083,42 | — | — | — |
| н23У | — | — | 121891,21 | 408114,95 | — | — | — |
| н24У | — | — | 121888,21 | 408120,70 | — | — | — |
| н25У | — | — | 121884,22 | 408127,07 | — | — | — |
| н26У | — | — | 121846,54 | 408103,19 | — | — | — |
| н27У | — | — | 121851,34 | 408095,41 | — | — | — |
| н28У | — | — | 121843,81 | 408090,40 | — | — | — |
| н29У | — | — | 121838,75 | 408098,14 | — | — | — |
| н30У | — | — | 121833,69 | 408094,80 | — | — | — |
| н22У | — | — | 121841,78 | 408083,42 | — | — | — |
| 14 | 121846,74 | 408087,76 | — | — | — | — | — |
| 21 | 121842,15 | 408094,77 | — | — | — | — | — |
| 20 | 121833,20 | 408088,62 | — | — | — | — | — |
| 19 | 121839,73 | 408077,97 | — | — | — | — | — |
| 18 | 121886,17 | 408109,61 | — | — | — | — | — |

КАРТА-ПЛАН ТЕРРИТОРИИ

Сведения об уточняемых земельных участках, необходимые для исправления реестровых ошибок
в сведениях о местоположении их границ

| | | | | | | | |
|----|-----------|-----------|---|---|---|---|---|
| 17 | 121879,33 | 408120,08 | — | — | — | — | — |
| 16 | 121849,00 | 408099,41 | — | — | — | — | — |
| 15 | 121853,55 | 408092,36 | — | — | — | — | — |

2. Сведения о частях границ уточняемого земельного участка с кадастровым номером 05:47:020018:170

| Обозначение части границ | | Горизонтальное проложение (S), м | Описание прохождения части границ | Сведения о согласовании местоположения границ(согласовано/спорное) |
|--------------------------|-------|-------------------------------------|--------------------------------------|---|
| от т. | до т. | | | |
| 1 | 2 | 3 | 4 | 5 |
| н22У | н23У | 58,63 | — | согласовано |
| н23У | н24У | 6,49 | — | согласовано |
| н24У | н25У | 7,52 | — | согласовано |
| н25У | н26У | 44,61 | — | согласовано |
| н26У | н27У | 9,14 | — | согласовано |
| н27У | н28У | 9,04 | — | согласовано |
| н28У | н29У | 9,25 | — | согласовано |
| н29У | н30У | 6,06 | — | согласовано |
| н30У | н22У | 13,96 | — | согласовано |

3. Характеристики уточняемого земельного участка с кадастровым номером 05:47:020018:170

| № п/п | Наименование характеристик земельного участка | Значение характеристики |
|-------|---|--|
| 1 | 2 | 3 |
| 1. | Адрес земельного участка | — |
| 1.1. | Сведения о местоположении земельного участка (при отсутствии адреса) в структурированном в соответствии с федеральной информационной адресной системой виде | Респ. Дагестан, г. Дагестанские Огни, ул. Чернышевского, №22 |
| 1.2. | Дополнительные сведения о местоположении земельного участка | — |
| 2. | Площадь земельного участка ± величина погрешности определения(вычисления) площади ($P \pm \Delta P$), м ² | 750±— |
| 3. | Формула, примененная для вычисления предельной погрешности определения площади земельного участка, с подставленными значениями и итоговые (вычисленные) значения (ΔP), м ² | — |
| 4. | Площадь земельного участка согласно сведениям Единого государственного реестра недвижимости ($P_{\text{кад}}$), м ² | 630 |
| 5. | Оценка расхождения P и $P_{\text{кад}}$ ($P - P_{\text{кад}}$), м ² | 120 |

КАРТА-ПЛАН ТЕРРИТОРИИ

Сведения об уточняемых земельных участках, необходимые для исправления реестровых ошибок
в сведениях о местоположении их границ

| 1 | 2 | 3 |
|------|--|------------------------------------|
| 6. | Предельный минимальный и максимальный размеры земельного участка (Р_{мин} и Р_{макс}), м ² | — |
| 7. | Кадастровый или иной государственный учетный номер (инвентарный) здания, сооружения, объекта незавершенного строительства, расположенного на земельном участке | — |
| 8. | Вид (виды) разрешенного использования | под застройку жилую индивидуальную |
| 8.1. | Дополнительные сведения об использовании земельного участка | — |
| 9. | Сведения о земельных участках (землях общего пользования, территории общего пользования), посредством которых обеспечивается доступ | — |
| 10. | Иные сведения | — |

4. Пояснения к сведениям об уточняемом земельном участке с кадастровым номером 05:47:020018:170 :

| | |
|----|---|
| 1. | — |
|----|---|

1. Сведения о характерных точках границ уточняемого земельного участка с кадастровым номером 05:47:020018:255

Система координат МСК-05

Зона № —

| Обозначение характерных точек границ | Координаты, м | | | | Метод определения координат | Формулы, примененные для расчета средней квадратической погрешности определения координат характерных точек границ (М _t), с подставленными в такие формулы значениями и итоговые (вычисленные) значения М _t , м | Описание закрепления точки |
|--|--|-----------|---|-----------|--------------------------------|---|-------------------------------|
| | содержатся в Едином государственном реестре недвижимости | | определены в результате выполнения комплексных кадастровых работ | | | | |
| | X | Y | X | Y | | | |
| 1 | 2 | 3 | 4 | 5 | 6 | 7 | 8 |
| н160У | — | — | 122072,89 | 408358,06 | — | — | — |
| н155У | — | — | 122055,77 | 408385,05 | — | — | — |
| н154У | — | — | 122045,18 | 408378,04 | — | — | — |
| н153У | — | — | 122063,19 | 408351,37 | — | — | — |
| н160У | — | — | 122072,89 | 408358,06 | — | — | — |
| 139 | 122074,54 | 408354,92 | — | — | — | — | — |
| 146 | 122091,85 | 408364,95 | — | — | — | — | — |
| 145 | 122076,53 | 408390,77 | — | — | — | — | — |

КАРТА-ПЛАН ТЕРРИТОРИИ

Сведения об уточняемых земельных участках, необходимые для исправления реестровых ошибок
в сведениях о местоположении их границ

| | | | | | | | |
|-----|-----------|-----------|---|---|---|---|---|
| 140 | 122059,22 | 408380,74 | — | — | — | — | — |
|-----|-----------|-----------|---|---|---|---|---|

2. Сведения о частях границ уточняемого земельного участка с кадастровым номером 05:47:020018:255

| Обозначение части границ | | Горизонтальное проложение (S), м | Описание прохождения части границ | Сведения о согласовании местоположения границ(согласовано/спорное) |
|--------------------------|-------|-------------------------------------|--------------------------------------|---|
| от т. | до т. | | | |
| 1 | 2 | 3 | 4 | 5 |
| н160У | н155У | 31,96 | — | согласовано |
| н155У | н154У | 12,70 | — | согласовано |
| н154У | н153У | 32,18 | — | согласовано |
| н153У | н160У | 11,78 | — | согласовано |

3. Характеристики уточняемого земельного участка с кадастровым номером 05:47:020018:255

| № п/п | Наименование характеристик земельного участка | Значение характеристики |
|-------|---|--|
| 1 | 2 | 3 |
| 1. | Адрес земельного участка | — |
| 1.1. | Сведения о местоположении земельного участка (при отсутствии адреса) в структурированном в соответствии с федеральной информационной адресной системой виде | Респ. Дагестан, г. Дагестанские Огни, ул. М.Горького, дом 13 |
| 1.2. | Дополнительные сведения о местоположении земельного участка | — |
| 2. | Площадь земельного участка ± величина погрешности определения(вычисления) площади ($P \pm \Delta P$), м ² | 393±— |
| 3. | Формула, примененная для вычисления предельной погрешности определения площади земельного участка, с подставленными значениями и итоговые (вычисленные) значения (ΔP), м ² | — |
| 4. | Площадь земельного участка согласно сведениям Единого государственного реестра недвижимости ($P_{\text{кад}}$), м ² | 600 |
| 5. | Оценка расхождения P и $P_{\text{кад}}$ ($P - P_{\text{кад}}$), м ² | -207 |
| 6. | Предельный минимальный и максимальный размеры земельного участка ($P_{\text{мин}}$ и $P_{\text{макс}}$), м ² | — |
| 7. | Кадастровый или иной государственный учетный номер (инвентарный) здания, сооружения, объекта незавершенного строительства, расположенного на земельном участке | — |
| 8. | Вид (виды) разрешенного использования | Под индивидуальную жилую застройку |
| 8.1. | Дополнительные сведения об использовании земельного участка | — |

КАРТА-ПЛАН ТЕРРИТОРИИ

Сведения об уточняемых земельных участках, необходимые для исправления реестровых ошибок
в сведениях о местоположении их границ

| 1 | 2 | 3 |
|-----|---|---|
| 9. | Сведения о земельных участках (землях общего пользования, территории общего пользования), посредством которых обеспечивается доступ | — |
| 10. | Иные сведения | — |

4. Пояснения к сведениям об уточняемом земельном участке с кадастровым номером 05:47:020018:255 :

| | |
|----|---|
| 1. | — |
|----|---|

1. Сведения о характерных точках границ уточняемого земельного участка с кадастровым номером 05:47:020018:282

Система координат МСК-05

Зона № —

| Обозначение характерных точек границ | Координаты, м | | | | Метод определения координат | Формулы, примененные для расчета средней квадратической погрешности определения координат характерных точек границ (M _t), с подставленными в такие формулы значениями и итоговые (вычисленные) значения M _t , м | Описание закрепления точки |
|--|--|-----------|---|-----------|--------------------------------|---|-------------------------------|
| | содержатся в Едином государственном реестре недвижимости | | определены в результате выполнения комплексных кадастровых работ | | | | |
| | X | Y | X | Y | | | |
| 1 | 2 | 3 | 4 | 5 | 6 | 7 | 8 |
| н161У | — | — | 122049,29 | 408342,00 | — | — | — |
| н159У | — | — | 122056,26 | 408346,59 | — | — | — |
| н162У | — | — | 122037,99 | 408373,40 | — | — | — |
| н157У | — | — | 122025,73 | 408391,36 | — | — | — |
| н163У | — | — | 122024,66 | 408390,58 | — | — | — |
| н164У | — | — | 122019,59 | 408386,87 | — | — | — |
| н161У | — | — | 122049,29 | 408342,00 | — | — | — |
| 147 | 122062,42 | 408343,62 | — | — | — | — | — |
| 148 | 122033,79 | 408388,71 | — | — | — | — | — |
| 149 | 122022,67 | 408381,59 | — | — | — | — | — |
| 150 | 122052,68 | 408337,40 | — | — | — | — | — |

2. Сведения о частях границ уточняемого земельного участка с кадастровым номером 05:47:020018:282

| Обозначение части границ | | Горизонтальное проложение (S), м | Описание прохождения части границ | Сведения о согласовании местоположения границ(согласовано/спорное) |
|--------------------------|-------|-------------------------------------|--------------------------------------|---|
| от т. | до т. | | | |

КАРТА-ПЛАН ТЕРРИТОРИИ

Сведения об уточняемых земельных участках, необходимые для исправления реестровых ошибок
в сведениях о местоположении их границ

| 1 | 2 | 3 | 4 | 5 |
|-------|-------|-------|---|-------------|
| н161У | н159У | 8,35 | — | согласовано |
| н159У | н162У | 32,44 | — | согласовано |
| н162У | н157У | 21,75 | — | согласовано |
| н157У | н163У | 1,32 | — | согласовано |
| н163У | н164У | 6,28 | — | согласовано |
| н164У | н161У | 53,81 | — | согласовано |

3. Характеристики уточняемого земельного участка с кадастровым номером 05:47:020018:282

| № п/п | Наименование характеристик земельного участка | Значение характеристики |
|-------|---|---|
| 1 | 2 | 3 |
| 1. | Адрес земельного участка | — |
| 1.1. | Сведения о местоположении земельного участка (при отсутствии адреса) в структурированном в соответствии с федеральной информационной адресной системой виде | Дагестан респ, г Дагестанские Огни, ул Горького, д № 15 |
| 1.2. | Дополнительные сведения о местоположении земельного участка | — |
| 2. | Площадь земельного участка \pm величина погрешности определения(вычисления) площади ($P \pm \Delta P$), м ² | 431 \pm — |
| 3. | Формула, примененная для вычисления предельной погрешности определения площади земельного участка, с подставленными значениями и итоговые (вычисленные) значения (ΔP), м ² | — |
| 4. | Площадь земельного участка согласно сведениям Единого государственного реестра недвижимости ($P_{\text{кад}}$), м ² | 661 |
| 5. | Оценка расхождения P и $P_{\text{кад}}$ ($P - P_{\text{кад}}$), м ² | -230 |
| 6. | Предельный минимальный и максимальный размеры земельного участка ($P_{\text{мин}}$ и $P_{\text{макс}}$), м ² | — |
| 7. | Кадастровый или иной государственный учетный номер (инвентарный) здания, сооружения, объекта незавершенного строительства, расположенного на земельном участке | — |
| 8. | Вид (виды) разрешенного использования | для индивидуального жилищного строительства |
| 8.1. | Дополнительные сведения об использовании земельного участка | — |
| 9. | Сведения о земельных участках (землях общего пользования, территории общего пользования), посредством которых обеспечивается доступ | — |
| 10. | Иные сведения | — |

КАРТА-ПЛАН ТЕРРИТОРИИ

Сведения об уточняемых земельных участках, необходимые для исправления реестровых ошибок
в сведениях о местоположении их границ

4. Пояснения к сведениям об уточняемом земельном участке с кадастровым номером 05:47:020018:282 :

1. —

1. Сведения о характерных точках границ уточняемого земельного участка с кадастровым номером 05:47:020018:316

Система координат МСК-05

Зона № —

| Обозначение характерных точек границ | Координаты, м | | | | Метод определения координат | Формулы, примененные для расчета средней квадратической погрешности определения координат характерных точек границ (M _t), с подставленными в такие формулы значениями и итоговые (вычисленные) значения M _t , м | Описание закрепления точки |
|--|--|-----------|---|-----------|--------------------------------|---|-------------------------------|
| | содержатся в Едином государственном реестре недвижимости | | определены в результате выполнения комплексных кадастровых работ | | | | |
| | X | Y | X | Y | | | |
| 1 | 2 | 3 | 4 | 5 | 6 | 7 | 8 |
| н110У | — | — | 122017,35 | 408162,71 | — | — | — |
| н117У | — | — | 122031,44 | 408171,48 | — | — | — |
| н118У | — | — | 121999,28 | 408221,59 | — | — | — |
| н119У | — | — | 121995,71 | 408219,34 | — | — | — |
| н114У | — | — | 121984,36 | 408211,49 | — | — | — |
| н120У | — | — | 121992,10 | 408200,32 | — | — | — |
| н112У | — | — | 122008,09 | 408175,72 | — | — | — |
| н111У | — | — | 122008,87 | 408176,30 | — | — | — |
| н110У | — | — | 122017,35 | 408162,71 | — | — | — |
| 102 | 122018,23 | 408160,63 | — | — | — | — | — |
| 106 | 122031,39 | 408169,66 | — | — | — | — | — |
| 107 | 121997,74 | 408213,90 | — | — | — | — | — |
| 108 | 121984,52 | 408204,85 | — | — | — | — | — |

2. Сведения о частях границ уточняемого земельного участка с кадастровым номером 05:47:020018:316

| Обозначение части границ | | Горизонтальное проложение (S), м | Описание прохождения части границ | Сведения о согласовании местоположения границ(согласовано/спорное) |
|--------------------------|-------|-------------------------------------|--------------------------------------|---|
| от т. | до т. | | | |
| 1 | 2 | 3 | 4 | 5 |
| н110У | н117У | 16,60 | — | согласовано |
| н117У | н118У | 59,54 | — | согласовано |

КАРТА-ПЛАН ТЕРРИТОРИИ

Сведения об уточняемых земельных участках, необходимые для исправления реестровых ошибок
в сведениях о местоположении их границ

| | | | | |
|-------|-------|-------|---|-------------|
| н118У | н119У | 4,22 | — | согласовано |
| н119У | н114У | 13,80 | — | согласовано |
| н114У | н120У | 13,59 | — | согласовано |
| н120У | н112У | 29,34 | — | согласовано |
| н112У | н111У | 0,97 | — | согласовано |
| н111У | н110У | 16,02 | — | согласовано |

3. Характеристики уточняемого земельного участка с кадастровым номером 05:47:020018:316

| № п/п | Наименование характеристик земельного участка | Значение характеристики |
|-------|---|--|
| 1 | 2 | 3 |
| 1. | Адрес земельного участка | — |
| 1.1. | Сведения о местоположении земельного участка (при отсутствии адреса) в структурированном в соответствии с федеральной информационной адресной системой виде | Респ. Дагестан, г. Дагестанские Огни, ул. Лермонтова, дом 27 |
| 1.2. | Дополнительные сведения о местоположении земельного участка | — |
| 2. | Площадь земельного участка \pm величина погрешности определения(вычисления) площади ($P \pm \Delta P$), м ² | 1023 \pm — |
| 3. | Формула, примененная для вычисления предельной погрешности определения площади земельного участка, с подставленными значениями и итоговые (вычисленные) значения (ΔP), м ² | — |
| 4. | Площадь земельного участка согласно сведениям Единого государственного реестра недвижимости ($P_{\text{кад}}$), м ² | 886 |
| 5. | Оценка расхождения P и $P_{\text{кад}}$ ($P - P_{\text{кад}}$), м ² | 137 |
| 6. | Предельный минимальный и максимальный размеры земельного участка ($P_{\text{мин}}$ и $P_{\text{макс}}$), м ² | — |
| 7. | Кадастровый или иной государственный учетный номер (инвентарный) здания, сооружения, объекта незавершенного строительства, расположенного на земельном участке | — |
| 8. | Вид (виды) разрешенного использования | Земельные участки под индивидуальное жилищное строительство |
| 8.1. | Дополнительные сведения об использовании земельного участка | — |
| 9. | Сведения о земельных участках (землях общего пользования, территории общего пользования), посредством которых обеспечивается доступ | — |
| 10. | Иные сведения | — |

КАРТА-ПЛАН ТЕРРИТОРИИ

Сведения об уточняемых земельных участках, необходимые для исправления реестровых ошибок
в сведениях о местоположении их границ

4. Пояснения к сведениям об уточняемом земельном участке с кадастровым номером 05:47:020018:316 :

1. —

1. Сведения о характерных точках границ уточняемого земельного участка с кадастровым номером 05:47:020018:317

Система координат МСК-05

Зона № —

| Обозначение характерных точек границ | Координаты, м | | | | Метод определения координат | Формулы, примененные для расчета средней квадратической погрешности определения координат характерных точек границ (M _t), с подставленными в такие формулы значениями и итоговые (вычисленные) значения M _t , м | Описание закрепления точки |
|--|--|-----------|---|-----------|--------------------------------|---|-------------------------------|
| | содержатся в Едином государственном реестре недвижимости | | определены в результате выполнения комплексных кадастровых работ | | | | |
| | X | Y | X | Y | | | |
| 1 | 2 | 3 | 4 | 5 | 6 | 7 | 8 |
| н125У | — | — | 122080,05 | 408204,69 | — | — | — |
| н126У | — | — | 122048,64 | 408253,27 | — | — | — |
| н127У | — | — | 122045,99 | 408251,74 | — | — | — |
| н128У | — | — | 122033,58 | 408243,95 | — | — | — |
| н129У | — | — | 122065,27 | 408194,88 | — | — | — |
| н125У | — | — | 122080,05 | 408204,69 | — | — | — |
| 112 | 122083,68 | 408207,20 | — | — | — | — | — |
| 113 | 122052,09 | 408255,07 | — | — | — | — | — |
| 114 | 122036,94 | 408246,65 | — | — | — | — | — |
| 115 | 122068,76 | 408197,32 | — | — | — | — | — |

2. Сведения о частях границ уточняемого земельного участка с кадастровым номером 05:47:020018:317

| Обозначение части границ | | Горизонтальное проложение (S), м | Описание прохождения части границ | Сведения о согласовании местоположения границ(согласовано/спорное) |
|--------------------------|-------|-------------------------------------|--------------------------------------|---|
| от т. | до т. | | | |
| 1 | 2 | 3 | 4 | 5 |
| н125У | н126У | 57,85 | — | согласовано |
| н126У | н127У | 3,06 | — | согласовано |
| н127У | н128У | 14,65 | — | согласовано |
| н128У | н129У | 58,41 | — | согласовано |
| н129У | н125У | 17,74 | — | согласовано |

КАРТА-ПЛАН ТЕРРИТОРИИ

Сведения об уточняемых земельных участках, необходимые для исправления реестровых ошибок
в сведениях о местоположении их границ

3. Характеристики уточняемого земельного участка с кадастровым номером 05:47:020018:317

| № п/п | Наименование характеристик земельного участка | Значение характеристики |
|-------|---|--|
| 1 | 2 | 3 |
| 1. | Адрес земельного участка | — |
| 1.1. | Сведения о местоположении земельного участка (при отсутствии адреса) в структурированном в соответствии с федеральной информационной адресной системой виде | Респ. Дагестан, г. Дагестанские Огни, ул. Лермонтова, № 21 |
| 1.2. | Дополнительные сведения о местоположении земельного участка | — |
| 2. | Площадь земельного участка \pm величина погрешности определения(вычисления) площади ($P \pm \Delta P$), м ² | 1031 \pm — |
| 3. | Формула, примененная для вычисления предельной погрешности определения площади земельного участка, с подставленными значениями и итоговые (вычисленные) значения (ΔP), м ² | — |
| 4. | Площадь земельного участка согласно сведениям Единого государственного реестра недвижимости ($P_{\text{кад}}$), м ² | 1020 |
| 5. | Оценка расхождения P и $P_{\text{кад}}$ ($P - P_{\text{кад}}$), м ² | 11 |
| 6. | Предельный минимальный и максимальный размеры земельного участка ($P_{\text{мин}}$ и $P_{\text{макс}}$), м ² | — |
| 7. | Кадастровый или иной государственный учетный номер (инвентарный) здания, сооружения, объекта незавершенного строительства, расположенного на земельном участке | — |
| 8. | Вид (виды) разрешенного использования | для индивидуального жилищного строительства |
| 8.1. | Дополнительные сведения об использовании земельного участка | — |
| 9. | Сведения о земельных участках (землях общего пользования, территории общего пользования), посредством которых обеспечивается доступ | — |
| 10. | Иные сведения | — |

4. Пояснения к сведениям об уточняемом земельном участке с кадастровым номером 05:47:020018:317 :

| | |
|----|---|
| 1. | — |
|----|---|

1. Сведения о характерных точках границ уточняемого земельного участка с кадастровым номером 05:47:020018:331

Система координат МСК-05

Зона № —

КАРТА-ПЛАН ТЕРРИТОРИИ

Сведения об уточняемых земельных участках, необходимые для исправления реестровых ошибок
в сведениях о местоположении их границ

| Обозначение характерных точек границ | Координаты, м | | | | Метод определения координат | Формулы, примененные для расчета средней квадратической погрешности определения координат характерных точек границ (M _t), с подставленными в такие формулы значениями и итоговые (вычисленные) значения M _t , м | Описание закрепления точки |
|--|--|-----------|---|-----------|--------------------------------|---|-------------------------------|
| | содержатся в Едином государственном реестре недвижимости | | определены в результате выполнения комплексных кадастровых работ | | | | |
| | X | Y | X | Y | | | |
| 1 | 2 | 3 | 4 | 5 | 6 | 7 | 8 |
| н94У | — | — | 121754,87 | 408217,31 | — | — | — |
| н95У | — | — | 121785,72 | 408237,34 | — | — | — |
| н96У | — | — | 121786,16 | 408239,03 | — | — | — |
| н97У | — | — | 121803,82 | 408251,03 | — | — | — |
| н82У | — | — | 121802,58 | 408252,89 | — | — | — |
| н81У | — | — | 121796,65 | 408262,26 | — | — | — |
| н98У | — | — | 121758,55 | 408236,74 | — | — | — |
| н99У | — | — | 121763,23 | 408229,56 | — | — | — |
| н100У | — | — | 121755,19 | 408224,55 | — | — | — |
| н101У | — | — | 121750,69 | 408231,65 | — | — | — |
| н102У | — | — | 121746,93 | 408229,33 | — | — | — |
| н94У | — | — | 121754,87 | 408217,31 | — | — | — |
| 91 | 121754,79 | 408223,61 | — | — | — | — | — |
| 97 | 121750,30 | 408231,22 | — | — | — | — | — |
| 96 | 121747,55 | 408229,51 | — | — | — | — | — |
| 95 | 121754,98 | 408217,56 | — | — | — | — | — |
| 77 | 121801,32 | 408247,91 | — | — | — | — | — |
| 94 | 121794,98 | 408260,02 | — | — | — | — | — |
| 93 | 121757,21 | 408235,72 | — | — | — | — | — |
| 92 | 121761,80 | 408227,95 | — | — | — | — | — |

2. Сведения о частях границ уточняемого земельного участка с кадастровым номером 05:47:020018:331

| Обозначение части границ | | Горизонтальное проложение (S), м | Описание прохождения части границ | Сведения о согласовании местоположения границ(согласовано/спорное) |
|--------------------------|-------|-------------------------------------|--------------------------------------|---|
| от т. | до т. | | | |

КАРТА-ПЛАН ТЕРРИТОРИИ

Сведения об уточняемых земельных участках, необходимые для исправления реестровых ошибок
в сведениях о местоположении их границ

| 1 | 2 | 3 | 4 | 5 |
|-------|-------|-------|---|-------------|
| н94У | н95У | 36,78 | — | согласовано |
| н95У | н96У | 1,75 | — | согласовано |
| н96У | н97У | 21,35 | — | согласовано |
| н97У | н82У | 2,24 | — | согласовано |
| н82У | н81У | 11,09 | — | согласовано |
| н81У | н98У | 45,86 | — | согласовано |
| н98У | н99У | 8,57 | — | согласовано |
| н99У | н100У | 9,47 | — | согласовано |
| н100У | н101У | 8,41 | — | согласовано |
| н101У | н102У | 4,42 | — | согласовано |
| н102У | н94У | 14,41 | — | согласовано |

3. Характеристики уточняемого земельного участка с кадастровым номером 05:47:020018:331

| № п/п | Наименование характеристик земельного участка | Значение характеристики |
|-------|---|--|
| 1 | 2 | 3 |
| 1. | Адрес земельного участка | — |
| 1.1. | Сведения о местоположении земельного участка (при отсутствии адреса) в структурированном в соответствии с федеральной информационной адресной системой виде | Респ. Дагестан, г. Дагестанские Огни, ул. Чернышевского, дом 8 |
| 1.2. | Дополнительные сведения о местоположении земельного участка | — |
| 2. | Площадь земельного участка \pm величина погрешности определения(вычисления) площади ($P \pm \Delta P$), м ² | 755 \pm — |
| 3. | Формула, примененная для вычисления предельной погрешности определения площади земельного участка, с подставленными значениями и итоговые (вычисленные) значения (ΔP), м ² | — |
| 4. | Площадь земельного участка согласно сведениям Единого государственного реестра недвижимости ($P_{\text{кад}}$), м ² | 700 |
| 5. | Оценка расхождения P и $P_{\text{кад}}$ ($P - P_{\text{кад}}$), м ² | 55 |
| 6. | Предельный минимальный и максимальный размеры земельного участка ($P_{\text{мин}}$ и $P_{\text{макс}}$), м ² | — |
| 7. | Кадастровый или иной государственный учетный номер (инвентарный) здания, сооружения, объекта незавершенного строительства, расположенного на земельном участке | — |

КАРТА-ПЛАН ТЕРРИТОРИИ

Сведения об уточняемых земельных участках, необходимые для исправления реестровых ошибок
в сведениях о местоположении их границ

| 1 | 2 | 3 |
|------|---|------------------------------------|
| 8. | Вид (виды) разрешенного использования | под застройку жилую индивидуальную |
| 8.1. | Дополнительные сведения об использовании земельного участка | — |
| 9. | Сведения о земельных участках (землях общего пользования, территории общего пользования), посредством которых обеспечивается доступ | — |
| 10. | Иные сведения | — |

4. Пояснения к сведениям об уточняемом земельном участке с кадастровым номером 05:47:020018:331 :

| | |
|----|---|
| 1. | — |
|----|---|

1. Сведения о характерных точках границ уточняемого земельного участка с кадастровым номером 05:47:020018:336

Система координат МСК-05

Зона № —

| Обозначение характерных точек границ | Координаты, м | | | | Метод определения координат | Формулы, примененные для расчета средней квадратической погрешности определения координат характерных точек границ (М _т), с подставленными в такие формулы значениями и итоговые (вычисленные) значения М _т , м | Описание закрепления точки |
|--|--|-----------|---|-----------|--------------------------------|---|-------------------------------|
| | содержатся в Едином государственном реестре недвижимости | | определены в результате выполнения комплексных кадастровых работ | | | | |
| | X | Y | X | Y | | | |
| 1 | 2 | 3 | 4 | 5 | 6 | 7 | 8 |
| н45У | — | — | 121854,25 | 408172,91 | — | — | — |
| н49У | — | — | 121845,16 | 408188,56 | — | — | — |
| н50У | — | — | 121792,02 | 408155,04 | — | — | — |
| н46У | — | — | 121801,46 | 408140,74 | — | — | — |
| н45У | — | — | 121854,25 | 408172,91 | — | — | — |
| 32 | 121853,69 | 408179,31 | — | — | — | — | — |
| 37 | 121845,00 | 408192,31 | — | — | — | — | — |
| 38 | 121792,86 | 408160,00 | — | — | — | — | — |
| 33 | 121801,95 | 408145,96 | — | — | — | — | — |

2. Сведения о частях границ уточняемого земельного участка с кадастровым номером 05:47:020018:336

| Обозначение части границ | | Горизонтальное проложение (S), м | Описание прохождения части границ | Сведения о согласовании местоположения границ(согласовано/спорное) |
|--------------------------|-------|-------------------------------------|--------------------------------------|---|
| от т. | до т. | | | |

КАРТА-ПЛАН ТЕРРИТОРИИ

Сведения об уточняемых земельных участках, необходимые для исправления реестровых ошибок
в сведениях о местоположении их границ

| 1 | 2 | 3 | 4 | 5 |
|------|------|-------|---|-------------|
| н45У | н49У | 18,10 | — | согласовано |
| н49У | н50У | 62,83 | — | согласовано |
| н50У | н46У | 17,13 | — | согласовано |
| н46У | н45У | 61,82 | — | согласовано |

3. Характеристики уточняемого земельного участка с кадастровым номером 05:47:020018:336

| № п/п | Наименование характеристик земельного участка | Значение характеристики |
|-------|---|---|
| 1 | 2 | 3 |
| 1. | Адрес земельного участка | — |
| 1.1. | Сведения о местоположении земельного участка (при отсутствии адреса) в структурированном в соответствии с федеральной информационной адресной системой виде | Республика Дагестан, г Дагестанские Огни, ул Чернышевского, №16 |
| 1.2. | Дополнительные сведения о местоположении земельного участка | — |
| 2. | Площадь земельного участка \pm величина погрешности определения (вычисления) площади ($P \pm \Delta P$), м ² | 1097 \pm — |
| 3. | Формула, примененная для вычисления предельной погрешности определения площади земельного участка, с подставленными значениями и итоговые (вычисленные) значения (ΔP), м ² | — |
| 4. | Площадь земельного участка согласно сведениям Единого государственного реестра недвижимости ($P_{\text{кад}}$), м ² | 994 |
| 5. | Оценка расхождения P и $P_{\text{кад}}$ ($P - P_{\text{кад}}$), м ² | 103 |
| 6. | Предельный минимальный и максимальный размеры земельного участка ($P_{\text{мин}}$ и $P_{\text{макс}}$), м ² | — |
| 7. | Кадастровый или иной государственный учетный номер (инвентарный) здания, сооружения, объекта незавершенного строительства, расположенного на земельном участке | — |
| 8. | Вид (виды) разрешенного использования | под индивидуальное жилое строительство |
| 8.1. | Дополнительные сведения об использовании земельного участка | — |
| 9. | Сведения о земельных участках (землях общего пользования, территории общего пользования), посредством которых обеспечивается доступ | — |
| 10. | Иные сведения | — |

КАРТА-ПЛАН ТЕРРИТОРИИ

Сведения об уточняемых земельных участках, необходимые для исправления реестровых ошибок
в сведениях о местоположении их границ

4. Пояснения к сведениям об уточняемом земельном участке с кадастровым номером 05:47:020018:336 :

1. —

1. Сведения о характерных точках границ уточняемого земельного участка с кадастровым номером 05:47:020018:337

Система координат МСК-05

Зона № —

| Обозначение характерных точек границ | Координаты, м | | | | Метод определения координат | Формулы, примененные для расчета средней квадратической погрешности определения координат характерных точек границ (M _t), с подставленными в такие формулы значениями и итоговые (вычисленные) значения M _t , м | Описание закрепления точки |
|--|--|-----------|---|-----------|--------------------------------|---|-------------------------------|
| | содержатся в Едином государственном реестре недвижимости | | определены в результате выполнения комплексных кадастровых работ | | | | |
| | X | Y | X | Y | | | |
| 1 | 2 | 3 | 4 | 5 | 6 | 7 | 8 |
| н40У | — | — | 121861,96 | 408160,06 | — | — | — |
| н44У | — | — | 121859,09 | 408164,58 | — | — | — |
| н45У | — | — | 121854,25 | 408172,91 | — | — | — |
| н46У | — | — | 121801,46 | 408140,74 | — | — | — |
| н47У | — | — | 121806,20 | 408133,10 | — | — | — |
| н48У | — | — | 121807,23 | 408133,76 | — | — | — |
| н41У | — | — | 121810,12 | 408128,89 | — | — | — |
| н40У | — | — | 121861,96 | 408160,06 | — | — | — |
| 34 | 121862,78 | 408165,10 | — | — | — | — | — |
| 35 | 121860,04 | 408169,35 | — | — | — | — | — |
| 32 | 121853,69 | 408179,31 | — | — | — | — | — |
| 33 | 121801,95 | 408145,96 | — | — | — | — | — |
| 36 | 121809,75 | 408133,90 | — | — | — | — | — |

2. Сведения о частях границ уточняемого земельного участка с кадастровым номером 05:47:020018:337

| Обозначение части границ | | Горизонтальное проложение (S), м | Описание прохождения части границ | Сведения о согласовании местоположения границ(согласовано/спорное) |
|--------------------------|-------|-------------------------------------|--------------------------------------|---|
| от т. | до т. | | | |
| 1 | 2 | 3 | 4 | 5 |
| н40У | н44У | 5,35 | — | согласовано |
| н44У | н45У | 9,63 | — | согласовано |

КАРТА-ПЛАН ТЕРРИТОРИИ

Сведения об уточняемых земельных участках, необходимые для исправления реестровых ошибок
в сведениях о местоположении их границ

| | | | | |
|------|------|-------|---|-------------|
| н45У | н46У | 61,82 | — | согласовано |
| н46У | н47У | 8,99 | — | согласовано |
| н47У | н48У | 1,22 | — | согласовано |
| н48У | н41У | 5,66 | — | согласовано |
| н41У | н40У | 60,49 | — | согласовано |

3. Характеристики уточняемого земельного участка с кадастровым номером 05:47:020018:337

| № п/п | Наименование характеристик земельного участка | Значение характеристики |
|-------|---|---|
| 1 | 2 | 3 |
| 1. | Адрес земельного участка | — |
| 1.1. | Сведения о местоположении земельного участка (при отсутствии адреса) в структурированном в соответствии с федеральной информационной адресной системой виде | Респ. Дагестан, г. Дагестанские Огни, ул. Чернышевского ,18 |
| 1.2. | Дополнительные сведения о местоположении земельного участка | — |
| 2. | Площадь земельного участка \pm величина погрешности определения(вычисления) площади ($P \pm \Delta P$), м ² | 906 \pm — |
| 3. | Формула, примененная для вычисления предельной погрешности определения площади земельного участка, с подставленными значениями и итоговые (вычисленные) значения (ΔP), м ² | — |
| 4. | Площадь земельного участка согласно сведениям Единого государственного реестра недвижимости ($P_{\text{кад}}$), м ² | 959 |
| 5. | Оценка расхождения P и $P_{\text{кад}}$ ($P - P_{\text{кад}}$), м ² | -53 |
| 6. | Предельный минимальный и максимальный размеры земельного участка ($P_{\text{мин}}$ и $P_{\text{макс}}$), м ² | — |
| 7. | Кадастровый или иной государственный учетный номер (инвентарный) здания, сооружения, объекта незавершенного строительства, расположенного на земельном участке | — |
| 8. | Вид (виды) разрешенного использования | под застройку жилую индивидуальную |
| 8.1. | Дополнительные сведения об использовании земельного участка | — |
| 9. | Сведения о земельных участках (землях общего пользования, территории общего пользования), посредством которых обеспечивается доступ | — |
| 10. | Иные сведения | — |

КАРТА-ПЛАН ТЕРРИТОРИИ

Сведения об уточняемых земельных участках, необходимые для исправления реестровых ошибок
в сведениях о местоположении их границ

4. Пояснения к сведениям об уточняемом земельном участке с кадастровым номером 05:47:020018:337 :

1. —

1. Сведения о характерных точках границ уточняемого земельного участка с кадастровым номером 05:47:020018:352

Система координат МСК-05

Зона № —

| Обозначение характерных точек границ | Координаты, м | | | | Метод определения координат | Формулы, примененные для расчета средней квадратической погрешности определения координат характерных точек границ (M _t), с подставленными в такие формулы значениями и итоговые (вычисленные) значения M _t , м | Описание закрепления точки |
|--|--|-----------|---|-----------|--------------------------------|---|-------------------------------|
| | содержатся в Едином государственном реестре недвижимости | | определены в результате выполнения комплексных кадастровых работ | | | | |
| | X | Y | X | Y | | | |
| 1 | 2 | 3 | 4 | 5 | 6 | 7 | 8 |
| н285У | — | — | 122077,18 | 408503,80 | — | — | — |
| н279У | — | — | 122091,75 | 408513,09 | — | — | — |
| н284У | — | — | 122074,75 | 408538,36 | — | — | — |
| н283У | — | — | 122068,99 | 408549,33 | — | — | — |
| н282У | — | — | 122069,86 | 408549,91 | — | — | — |
| н281У | — | — | 122060,55 | 408564,36 | — | — | — |
| н286У | — | — | 122043,59 | 408554,63 | — | — | — |
| н287У | — | — | 122042,29 | 408553,78 | — | — | — |
| н288У | — | — | 122063,41 | 408524,63 | — | — | — |
| н289У | — | — | 122066,56 | 408519,57 | — | — | — |
| н290У | — | — | 122066,02 | 408519,19 | — | — | — |
| н291У | — | — | 122072,17 | 408509,87 | — | — | — |
| н292У | — | — | 122073,04 | 408510,35 | — | — | — |
| н285У | — | — | 122077,18 | 408503,80 | — | — | — |
| 253 | 122090,13 | 408516,28 | — | — | — | — | — |
| 252 | 122081,22 | 408532,53 | — | — | — | — | — |
| 251 | 122078,34 | 408530,88 | — | — | — | — | — |
| 250 | 122068,78 | 408547,19 | — | — | — | — | — |
| 255 | 122056,16 | 408539,50 | — | — | — | — | — |

КАРТА-ПЛАН ТЕРРИТОРИИ

Сведения об уточняемых земельных участках, необходимые для исправления реестровых ошибок
в сведениях о местоположении их границ

| | | | | | | | |
|-----|-----------|-----------|---|---|---|---|---|
| 256 | 122075,03 | 408507,85 | — | — | — | — | — |
|-----|-----------|-----------|---|---|---|---|---|

2. Сведения о частях границ уточняемого земельного участка с кадастровым номером 05:47:020018:352

| Обозначение части границ | | Горизонтальное проложение (S), м | Описание прохождения части границ | Сведения о согласовании местоположения границ(согласовано/спорное) |
|--------------------------|-------|-------------------------------------|--------------------------------------|---|
| от т. | до т. | | | |
| 1 | 2 | 3 | 4 | 5 |
| н285У | н279У | 17,28 | — | согласовано |
| н279У | н284У | 30,46 | — | согласовано |
| н284У | н283У | 12,39 | — | согласовано |
| н283У | н282У | 1,05 | — | согласовано |
| н282У | н281У | 17,19 | — | согласовано |
| н281У | н286У | 19,55 | — | согласовано |
| н286У | н287У | 1,55 | — | согласовано |
| н287У | н288У | 36,00 | — | согласовано |
| н288У | н289У | 5,96 | — | согласовано |
| н289У | н290У | 0,66 | — | согласовано |
| н290У | н291У | 11,17 | — | согласовано |
| н291У | н292У | 0,99 | — | согласовано |
| н292У | н285У | 7,75 | — | согласовано |

3. Характеристики уточняемого земельного участка с кадастровым номером 05:47:020018:352

| № п/п | Наименование характеристик земельного участка | Значение характеристики |
|-------|---|--|
| 1 | 2 | 3 |
| 1. | Адрес земельного участка | — |
| 1.1. | Сведения о местоположении земельного участка (при отсутствии адреса) в структурированном в соответствии с федеральной информационной адресной системой виде | Респ. Дагестан, г. Дагестанские Огни, ул. Некрасова, дом 9 |
| 1.2. | Дополнительные сведения о местоположении земельного участка | — |
| 2. | Площадь земельного участка ± величина погрешности определения(вычисления) площади ($P \pm \Delta P$), м ² | 1120±— |
| 3. | Формула, примененная для вычисления предельной погрешности определения площади земельного участка, с подставленными значениями и итоговые (вычисленные) значения (ΔP), м2 | — |
| 4. | Площадь земельного участка согласно сведениям Единого | 600 |

КАРТА-ПЛАН ТЕРРИТОРИИ

Сведения об уточняемых земельных участках, необходимые для исправления реестровых ошибок
в сведениях о местоположении их границ

| 1 | 2 | 3 |
|------|--|---|
| | государственного реестра недвижимости (Ркад), м ² | |
| 5. | Оценка расхождения Р и Ркад (Р – Ркад), м ² | 520 |
| 6. | Предельный минимальный и максимальный размеры земельного участка (Рмин и Рмакс), м ² | — |
| 7. | Кадастровый или иной государственный учетный номер (инвентарный) здания, сооружения, объекта незавершенного строительства, расположенного на земельном участке | — |
| 8. | Вид (виды) разрешенного использования | Земельные участки под индивидуальное жилищное строительство |
| 8.1. | Дополнительные сведения об использовании земельного участка | — |
| 9. | Сведения о земельных участках (землях общего пользования, территории общего пользования), посредством которых обеспечивается доступ | — |
| 10. | Иные сведения | — |

4. Пояснения к сведениям об уточняемом земельном участке с кадастровым номером 05:47:020018:352 :

| | |
|----|---|
| 1. | — |
|----|---|

1. Сведения о характерных точках границ уточняемого земельного участка с кадастровым номером 05:47:020018:354

Система координат МСК-05

Зона № —

| Обозначение характерных точек границ | Координаты, м | | | | Метод определения координат | Формулы, примененные для расчета средней квадратической погрешности определения координат характерных точек границ (M _i), с подставленными в такие формулы значениями и итоговые (вычисленные) значения M _i , м | Описание закрепления точки |
|--|--|---|---|-----------|--------------------------------|---|-------------------------------|
| | содержатся в Едином государственном реестре недвижимости | | определены в результате выполнения комплексных кадастровых работ | | | | |
| | X | Y | X | Y | | | |
| 1 | 2 | 3 | 4 | 5 | 6 | 7 | 8 |
| н163У | — | — | 122024,66 | 408390,58 | — | — | — |
| н157У | — | — | 122025,73 | 408391,36 | — | — | — |
| н156У | — | — | 122044,16 | 408404,39 | — | — | — |
| н202У | — | — | 122036,58 | 408416,13 | — | — | — |
| н203У | — | — | 122016,78 | 408401,98 | — | — | — |
| н163У | — | — | 122024,66 | 408390,58 | — | — | — |

КАРТА-ПЛАН ТЕРРИТОРИИ

Сведения об уточняемых земельных участках, необходимые для исправления реестровых ошибок
в сведениях о местоположении их границ

| | | | | | | | |
|-----|-----------|-----------|---|---|---|---|---|
| 177 | 122023,89 | 408388,27 | — | — | — | — | — |
| 178 | 122044,47 | 408400,87 | — | — | — | — | — |
| 179 | 122037,40 | 408412,20 | — | — | — | — | — |
| 180 | 122016,95 | 408399,70 | — | — | — | — | — |

2. Сведения о частях границ уточняемого земельного участка с кадастровым номером 05:47:020018:354

| Обозначение части границ | | Горизонтальное проложение (S), м | Описание прохождения части границ | Сведения о согласовании местоположения границ(согласовано/спорное) |
|--------------------------|-------|-------------------------------------|--------------------------------------|---|
| от т. | до т. | | | |
| 1 | 2 | 3 | 4 | 5 |
| н163У | н157У | 1,32 | — | согласовано |
| н157У | н156У | 22,57 | — | согласовано |
| н156У | н202У | 13,97 | — | согласовано |
| н202У | н203У | 24,34 | — | согласовано |
| н203У | н163У | 13,86 | — | согласовано |

3. Характеристики уточняемого земельного участка с кадастровым номером 05:47:020018:354

| № п/п | Наименование характеристик земельного участка | Значение характеристики |
|-------|---|--|
| 1 | 2 | 3 |
| 1. | Адрес земельного участка | — |
| 1.1. | Сведения о местоположении земельного участка (при отсутствии адреса) в структурированном в соответствии с федеральной информационной адресной системой виде | Республика Дагестан, г Дагестанские Огни, ул Некрасова, д 18 |
| 1.2. | Дополнительные сведения о местоположении земельного участка | — |
| 2. | Площадь земельного участка ± величина погрешности определения(вычисления) площади ($P \pm \Delta P$), м ² | 335±— |
| 3. | Формула, примененная для вычисления предельной погрешности определения площади земельного участка, с подставленными значениями и итоговые (вычисленные) значения (ΔP), м ² | — |
| 4. | Площадь земельного участка согласно сведениям Единого государственного реестра недвижимости ($P_{\text{кад}}$), м ² | 321 |
| 5. | Оценка расхождения P и $P_{\text{кад}}$ ($P - P_{\text{кад}}$), м ² | 14 |
| 6. | Предельный минимальный и максимальный размеры земельного участка ($P_{\text{мин}}$ и $P_{\text{макс}}$), м ² | — |
| 7. | Кадастровый или иной государственный учетный номер (инвентарный) | — |

КАРТА-ПЛАН ТЕРРИТОРИИ

Сведения об уточняемых земельных участках, необходимые для исправления реестровых ошибок
в сведениях о местоположении их границ

| 1 | 2 | 3 |
|------|---|---|
| | здания, сооружения, объекта незавершенного строительства, расположенного на земельном участке | |
| 8. | Вид (виды) разрешенного использования | Земельные участки под индивидуальное жилищное строительство |
| 8.1. | Дополнительные сведения об использовании земельного участка | — |
| 9. | Сведения о земельных участках (землях общего пользования, территории общего пользования), посредством которых обеспечивается доступ | — |
| 10. | Иные сведения | — |

4. Пояснения к сведениям об уточняемом земельном участке с кадастровым номером 05:47:020018:354 :

| | |
|----|---|
| 1. | — |
|----|---|

1. Сведения о характерных точках границ уточняемого земельного участка с кадастровым номером 05:47:020018:355

Система координат МСК-05

Зона № —

| Обозначение характерных точек границ | Координаты, м | | | | Метод определения координат | Формулы, примененные для расчета средней квадратической погрешности определения координат характерных точек границ (М _т), с подставленными в такие формулы значениями и итоговые (вычисленные) значения М _т , м | Описание закрепления точки |
|--|--|---|---|-----------|--------------------------------|---|-------------------------------|
| | содержатся в Едином государственном реестре недвижимости | | определены в результате выполнения комплексных кадастровых работ | | | | |
| | X | Y | X | Y | | | |
| 1 | 2 | 3 | 4 | 5 | 6 | 7 | 8 |
| н203У | — | — | 122016,78 | 408401,98 | — | — | — |
| н202У | — | — | 122036,58 | 408416,13 | — | — | — |
| н204У | — | — | 122017,66 | 408445,34 | — | — | — |
| н205У | — | — | 121997,23 | 408432,40 | — | — | — |
| н206У | — | — | 122012,72 | 408407,17 | — | — | — |
| н207У | — | — | 122012,92 | 408407,34 | — | — | — |
| н208У | — | — | 122013,11 | 408406,96 | — | — | — |
| н209У | — | — | 122013,76 | 408407,31 | — | — | — |
| н210У | — | — | 122015,40 | 408405,07 | — | — | — |
| н211У | — | — | 122014,89 | 408404,71 | — | — | — |
| н203У | — | — | 122016,78 | 408401,98 | — | — | — |

КАРТА-ПЛАН ТЕРРИТОРИИ

Сведения об уточняемых земельных участках, необходимые для исправления реестровых ошибок
в сведениях о местоположении их границ

| | | | | | | | |
|-----|-----------|-----------|---|---|---|---|---|
| 180 | 122016,95 | 408399,70 | — | — | — | — | — |
| 179 | 122037,40 | 408412,20 | — | — | — | — | — |
| 182 | 122018,55 | 408443,36 | — | — | — | — | — |
| 181 | 121997,88 | 408431,12 | — | — | — | — | — |

2. Сведения о частях границ уточняемого земельного участка с кадастровым номером 05:47:020018:355

| Обозначение части границ | | Горизонтальное проложение (S), м | Описание прохождения части границ | Сведения о согласовании местоположения границ(согласовано/спорное) |
|--------------------------|-------|-------------------------------------|--------------------------------------|---|
| от т. | до т. | | | |
| 1 | 2 | 3 | 4 | 5 |
| н203У | н202У | 24,34 | — | согласовано |
| н202У | н204У | 34,80 | — | согласовано |
| н204У | н205У | 24,18 | — | согласовано |
| н205У | н206У | 29,61 | — | согласовано |
| н206У | н207У | 0,26 | — | согласовано |
| н207У | н208У | 0,42 | — | согласовано |
| н208У | н209У | 0,74 | — | согласовано |
| н209У | н210У | 2,78 | — | согласовано |
| н210У | н211У | 0,62 | — | согласовано |
| н211У | н203У | 3,32 | — | согласовано |

3. Характеристики уточняемого земельного участка с кадастровым номером 05:47:020018:355

| № п/п | Наименование характеристик земельного участка | Значение характеристики |
|-------|---|--|
| 1 | 2 | 3 |
| 1. | Адрес земельного участка | — |
| 1.1. | Сведения о местоположении земельного участка (при отсутствии адреса) в структурированном в соответствии с федеральной информационной адресной системой виде | Республика Дагестан, г Дагестанские Огни, ул Некрасова, д 18 |
| 1.2. | Дополнительные сведения о местоположении земельного участка | — |
| 2. | Площадь земельного участка \pm величина погрешности определения(вычисления) площади ($P \pm \Delta P$), м ² | 868 \pm — |
| 3. | Формула, примененная для вычисления предельной погрешности определения площади земельного участка, с подставленными значениями и итоговые (вычисленные) значения (ΔP), м ² | — |
| 4. | Площадь земельного участка согласно сведениям Единого | 878 |

КАРТА-ПЛАН ТЕРРИТОРИИ

Сведения об уточняемых земельных участках, необходимые для исправления реестровых ошибок
в сведениях о местоположении их границ

| 1 | 2 | 3 |
|------|--|---|
| | государственного реестра недвижимости (Ркад), м ² | |
| 5. | Оценка расхождения Р и Ркад (Р – Ркад), м ² | -10 |
| 6. | Предельный минимальный и максимальный размеры земельного участка (Рмин и Рмакс), м ² | — |
| 7. | Кадастровый или иной государственный учетный номер (инвентарный) здания, сооружения, объекта незавершенного строительства, расположенного на земельном участке | — |
| 8. | Вид (виды) разрешенного использования | под индивидуальное жилищное строительство |
| 8.1. | Дополнительные сведения об использовании земельного участка | — |
| 9. | Сведения о земельных участках (землях общего пользования, территории общего пользования), посредством которых обеспечивается доступ | — |
| 10. | Иные сведения | — |

4. Пояснения к сведениям об уточняемом земельном участке с кадастровым номером 05:47:020018:355 :

| | |
|----|---|
| 1. | — |
|----|---|

1. Сведения о характерных точках границ уточняемого земельного участка с кадастровым номером 05:47:020018:357

Система координат МСК-05

Зона № —

| Обозначение характерных точек границ | Координаты, м | | | | Метод определения координат | Формулы, примененные для расчета средней квадратической погрешности определения координат характерных точек границ (М _г), с подставленными в такие формулы значениями и итоговые (вычисленные) значения М _г , м | Описание закрепления точки |
|--|--|---|---|-----------|--------------------------------|---|-------------------------------|
| | содержатся в Едином государственном реестре недвижимости | | определены в результате выполнения комплексных кадастровых работ | | | | |
| | X | Y | X | Y | | | |
| 1 | 2 | 3 | 4 | 5 | 6 | 7 | 8 |
| н153У | — | — | 122063,19 | 408351,37 | — | — | — |
| н154У | — | — | 122045,18 | 408378,04 | — | — | — |
| н155У | — | — | 122055,77 | 408385,05 | — | — | — |
| н156У | — | — | 122044,16 | 408404,39 | — | — | — |
| н157У | — | — | 122025,73 | 408391,36 | — | — | — |
| н158У | — | — | 122037,82 | 408373,63 | — | — | — |

КАРТА-ПЛАН ТЕРРИТОРИИ

Сведения об уточняемых земельных участках, необходимые для исправления реестровых ошибок
в сведениях о местоположении их границ

| | | | | | | | |
|-------|-----------|-----------|-----------|-----------|---|---|---|
| н159У | — | — | 122056,26 | 408346,59 | — | — | — |
| н153У | — | — | 122063,19 | 408351,37 | — | — | — |
| 139 | 122074,54 | 408354,92 | — | — | — | — | — |
| 140 | 122059,22 | 408380,74 | — | — | — | — | — |
| 141 | 122076,73 | 408390,87 | — | — | — | — | — |
| 142 | 122065,30 | 408409,68 | — | — | — | — | — |
| 143 | 122045,09 | 408397,70 | — | — | — | — | — |
| 144 | 122071,64 | 408352,98 | — | — | — | — | — |

2. Сведения о частях границ уточняемого земельного участка с кадастровым номером 05:47:020018:357

| Обозначение части границ | | Горизонтальное проложение (S), м | Описание прохождения части границ | Сведения о согласовании местоположения границ(согласовано/спорное) |
|--------------------------|-------|-------------------------------------|--------------------------------------|---|
| от т. | до т. | | | |
| 1 | 2 | 3 | 4 | 5 |
| н153У | н154У | 32,18 | — | согласовано |
| н154У | н155У | 12,70 | — | согласовано |
| н155У | н156У | 22,56 | — | согласовано |
| н156У | н157У | 22,57 | — | согласовано |
| н157У | н158У | 21,46 | — | согласовано |
| н158У | н159У | 32,73 | — | согласовано |
| н159У | н153У | 8,42 | — | согласовано |

3. Характеристики уточняемого земельного участка с кадастровым номером 05:47:020018:357

| № п/п | Наименование характеристик земельного участка | Значение характеристики |
|-------|---|--|
| 1 | 2 | 3 |
| 1. | Адрес земельного участка | — |
| 1.1. | Сведения о местоположении земельного участка (при отсутствии адреса) в структурированном в соответствии с федеральной информационной адресной системой виде | Респ. Дагестан, г. Дагестанские Огни, ул. М.Горького, дом 13, корпус а |
| 1.2. | Дополнительные сведения о местоположении земельного участка | — |
| 2. | Площадь земельного участка ± величина погрешности определения(вычисления) площади ($P \pm \Delta P$), м ² | 760±— |
| 3. | Формула, примененная для вычисления предельной погрешности определения площади земельного участка, с подставленными значениями и итоговые (вычисленные) значения (ΔP), м2 | — |

КАРТА-ПЛАН ТЕРРИТОРИИ

Сведения об уточняемых земельных участках, необходимые для исправления реестровых ошибок
в сведениях о местоположении их границ

| 1 | 2 | 3 |
|------|--|---|
| 4. | Площадь земельного участка согласно сведениям Единого государственного реестра недвижимости (Ркад), м ² | 622 |
| 5. | Оценка расхождения Р и Ркад (Р – Ркад), м ² | 138 |
| 6. | Предельный минимальный и максимальный размеры земельного участка (Рмин и Рмакс), м ² | — |
| 7. | Кадастровый или иной государственный учетный номер (инвентарный) здания, сооружения, объекта незавершенного строительства, расположенного на земельном участке | — |
| 8. | Вид (виды) разрешенного использования | Земельные участки под индивидуальное жилищное строительство |
| 8.1. | Дополнительные сведения об использовании земельного участка | — |
| 9. | Сведения о земельных участках (землях общего пользования, территории общего пользования), посредством которых обеспечивается доступ | — |
| 10. | Иные сведения | — |

4. Пояснения к сведениям об уточняемом земельном участке с кадастровым номером 05:47:020018:357 :

| | |
|----|---|
| 1. | — |
|----|---|

1. Сведения о характерных точках границ уточняемого земельного участка с кадастровым номером 05:47:020018:358

Система координат МСК-05

Зона № —

| Обозначение характерных точек границ | Координаты, м | | | | Метод определения координат | Формулы, примененные для расчета средней квадратической погрешности определения координат характерных точек границ (М _t), с подставленными в такие формулы значениями и итоговые (вычисленные) значения М _t , м | Описание закрепления точки |
|--|--|---|---|-----------|--------------------------------|---|-------------------------------|
| | содержатся в Едином государственном реестре недвижимости | | определены в результате выполнения комплексных кадастровых работ | | | | |
| | X | Y | X | Y | | | |
| 1 | 2 | 3 | 4 | 5 | 6 | 7 | 8 |
| н77У | — | — | 121850,88 | 408283,58 | — | — | — |
| н78У | — | — | 121843,24 | 408298,53 | — | — | — |
| н79У | — | — | 121827,55 | 408289,28 | — | — | — |
| н80У | — | — | 121794,41 | 408265,94 | — | — | — |
| н81У | — | — | 121796,65 | 408262,26 | — | — | — |

КАРТА-ПЛАН ТЕРРИТОРИИ

**Сведения об уточняемых земельных участках, необходимые для исправления реестровых ошибок
в сведениях о местоположении их границ**

| | | | | | | | |
|------|-----------|-----------|-----------|-----------|---|---|---|
| н82У | — | — | 121802,58 | 408252,89 | — | — | — |
| н77У | — | — | 121850,88 | 408283,58 | — | — | — |
| 77 | 121801,32 | 408247,91 | — | — | — | — | — |
| 78 | 121846,45 | 408276,01 | — | — | — | — | — |
| 75 | 121838,46 | 408290,93 | — | — | — | — | — |
| 76 | 121793,79 | 408262,37 | — | — | — | — | — |

2. Сведения о частях границ уточняемого земельного участка с кадастровым номером 05:47:020018:358

| Обозначение части границ | | Горизонтальное проложение (S), м | Описание прохождения части границ | Сведения о согласовании местоположения границ(согласовано/спорное) |
|--------------------------|-------|-------------------------------------|--------------------------------------|---|
| от т. | до т. | | | |
| 1 | 2 | 3 | 4 | 5 |
| н77У | н78У | 16,79 | — | согласовано |
| н78У | н79У | 18,21 | — | согласовано |
| н79У | н80У | 40,53 | — | согласовано |
| н80У | н81У | 4,31 | — | согласовано |
| н81У | н82У | 11,09 | — | согласовано |
| н82У | н77У | 57,23 | — | согласовано |

3. Характеристики уточняемого земельного участка с кадастровым номером 05:47:020018:358

| № п/п | Наименование характеристик земельного участка | Значение характеристики |
|-------|---|--|
| 1 | 2 | 3 |
| 1. | Адрес земельного участка | — |
| 1.1. | Сведения о местоположении земельного участка (при отсутствии адреса) в структурированном в соответствии с федеральной информационной адресной системой виде | Респ. Дагестан, г. Дагестанские Огни, ул. Полевая, дом 130 |
| 1.2. | Дополнительные сведения о местоположении земельного участка | — |
| 2. | Площадь земельного участка ± величина погрешности определения(вычисления) площади ($P \pm \Delta P$), м ² | 960±— |
| 3. | Формула, примененная для вычисления предельной погрешности определения площади земельного участка, с подставленными значениями и итоговые (вычисленные) значения (ΔP), м ² | — |
| 4. | Площадь земельного участка согласно сведениям Единого государственного реестра недвижимости ($P_{\text{кад}}$), м ² | 880 |
| 5. | Оценка расхождения P и $P_{\text{кад}}$ ($P - P_{\text{кад}}$), м ² | 80 |

КАРТА-ПЛАН ТЕРРИТОРИИ

Сведения об уточняемых земельных участках, необходимые для исправления реестровых ошибок
в сведениях о местоположении их границ

| 1 | 2 | 3 |
|------|--|---|
| 6. | Предельный минимальный и максимальный размеры земельного участка (Р_{мин} и Р_{макс}), м ² | — |
| 7. | Кадастровый или иной государственный учетный номер (инвентарный) здания, сооружения, объекта незавершенного строительства, расположенного на земельном участке | — |
| 8. | Вид (виды) разрешенного использования | Земельные участки под индивидуальное жилищное строительство |
| 8.1. | Дополнительные сведения об использовании земельного участка | — |
| 9. | Сведения о земельных участках (землях общего пользования, территории общего пользования), посредством которых обеспечивается доступ | — |
| 10. | Иные сведения | — |

4. Пояснения к сведениям об уточняемом земельном участке с кадастровым номером 05:47:020018:358 :

| | |
|----|---|
| 1. | — |
|----|---|

1. Сведения о характерных точках границ уточняемого земельного участка с кадастровым номером 05:47:020018:359

Система координат МСК-05

Зона № —

| Обозначение характерных точек границ | Координаты, м | | | | Метод определения координат | Формулы, примененные для расчета средней квадратической погрешности определения координат характерных точек границ (М _t), с подставленными в такие формулы значениями и итоговые (вычисленные) значения М _t , м | Описание закрепления точки |
|--|--|---|---|-----------|--------------------------------|---|-------------------------------|
| | содержатся в Едином государственном реестре недвижимости | | определены в результате выполнения комплексных кадастровых работ | | | | |
| | X | Y | X | Y | | | |
| 1 | 2 | 3 | 4 | 5 | 6 | 7 | 8 |
| н33У | — | — | 121876,58 | 408138,81 | — | — | — |
| н34У | — | — | 121874,55 | 408141,79 | — | — | — |
| н35У | — | — | 121868,15 | 408150,37 | — | — | — |
| н36У | — | — | 121818,66 | 408118,27 | — | — | — |
| н37У | — | — | 121821,62 | 408113,88 | — | — | — |
| н38У | — | — | 121822,12 | 408114,19 | — | — | — |
| н39У | — | — | 121826,84 | 408106,13 | — | — | — |
| н33У | — | — | 121876,58 | 408138,81 | — | — | — |

КАРТА-ПЛАН ТЕРРИТОРИИ

Сведения об уточняемых земельных участках, необходимые для исправления реестровых ошибок
в сведениях о местоположении их границ

| | | | | | | | |
|----|-----------|-----------|---|---|---|---|---|
| 24 | 121817,58 | 408112,35 | — | — | — | — | — |
| 25 | 121824,07 | 408101,69 | — | — | — | — | — |
| 26 | 121870,50 | 408133,33 | — | — | — | — | — |
| 27 | 121863,66 | 408143,79 | — | — | — | — | — |

2. Сведения о частях границ уточняемого земельного участка с кадастровым номером 05:47:020018:359

| Обозначение части границ | | Горизонтальное проложение (S), м | Описание прохождения части границ | Сведения о согласовании местоположения границ(согласовано/спорное) |
|--------------------------|-------|-------------------------------------|--------------------------------------|---|
| от т. | до т. | | | |
| 1 | 2 | 3 | 4 | 5 |
| н33У | н34У | 3,61 | — | согласовано |
| н34У | н35У | 10,70 | — | согласовано |
| н35У | н36У | 58,99 | — | согласовано |
| н36У | н37У | 5,29 | — | согласовано |
| н37У | н38У | 0,59 | — | согласовано |
| н38У | н39У | 9,34 | — | согласовано |
| н39У | н33У | 59,52 | — | согласовано |

3. Характеристики уточняемого земельного участка с кадастровым номером 05:47:020018:359

| № п/п | Наименование характеристик земельного участка | Значение характеристики |
|-------|---|---|
| 1 | 2 | 3 |
| 1. | Адрес земельного участка | — |
| 1.1. | Сведения о местоположении земельного участка (при отсутствии адреса) в структурированном в соответствии с федеральной информационной адресной системой виде | Респ. Дагестан, г. Дагестанские Огни, ул. Чернышевского, дом 38 |
| 1.2. | Дополнительные сведения о местоположении земельного участка | — |
| 2. | Площадь земельного участка ± величина погрешности определения(вычисления) площади ($P \pm \Delta P$), м ² | 855±— |
| 3. | Формула, примененная для вычисления предельной погрешности определения площади земельного участка, с подставленными значениями и итоговые (вычисленные) значения (ΔP), м ² | — |
| 4. | Площадь земельного участка согласно сведениям Единого государственного реестра недвижимости ($P_{\text{кад}}$), м ² | 699 |
| 5. | Оценка расхождения P и $P_{\text{кад}}$ ($P - P_{\text{кад}}$), м ² | 156 |
| 6. | Предельный минимальный и максимальный размеры земельного участка | — |

КАРТА-ПЛАН ТЕРРИТОРИИ

Сведения об уточняемых земельных участках, необходимые для исправления реестровых ошибок
в сведениях о местоположении их границ

| 1 | 2 | 3 |
|------|--|------------------------------------|
| | (Рмин и Рмакс), м ² | |
| 7. | Кадастровый или иной государственный учетный номер (инвентарный) здания, сооружения, объекта незавершенного строительства, расположенного на земельном участке | — |
| 8. | Вид (виды) разрешенного использования | Под жилую застройку Индивидуальную |
| 8.1. | Дополнительные сведения об использовании земельного участка | — |
| 9. | Сведения о земельных участках (землях общего пользования, территории общего пользования), посредством которых обеспечивается доступ | — |
| 10. | Иные сведения | — |

4. Пояснения к сведениям об уточняемом земельном участке с кадастровым номером 05:47:020018:359 :

| | |
|----|---|
| 1. | — |
|----|---|

1. Сведения о характерных точках границ уточняемого земельного участка с кадастровым номером 05:47:020018:360

| Система координат МСК-05 | | | | | Зона № — | | |
|--|--|-----------|---|-----------|--------------------------------|---|-------------------------------|
| Обозначение характерных точек границ | Координаты, м | | | | Метод определения координат | Формулы, примененные для расчета средней квадратической погрешности определения координат характерных точек границ (М _г), с подставленными в такие формулы значениями и итоговые (вычисленные) значения М _г , м | Описание закрепления точки |
| | содержатся в Едином государственном реестре недвижимости | | определены в результате выполнения комплексных кадастровых работ | | | | |
| | X | Y | X | Y | | | |
| 1 | 2 | 3 | 4 | 5 | 6 | 7 | 8 |
| н513У | — | — | 121756,56 | 408225,55 | — | — | — |
| н514У | — | — | 121763,17 | 408229,76 | — | — | — |
| н515У | — | — | 121758,41 | 408236,85 | — | — | — |
| н516У | — | — | 121753,98 | 408243,86 | — | — | — |
| н517У | — | — | 121747,41 | 408239,65 | — | — | — |
| н518У | — | — | 121752,01 | 408232,64 | — | — | — |
| н513У | — | — | 121756,56 | 408225,55 | — | — | — |
| 433 | 121753,46 | 408241,97 | — | — | — | — | — |
| 434 | 121746,46 | 408237,68 | — | — | — | — | — |

КАРТА-ПЛАН ТЕРРИТОРИИ

Сведения об уточняемых земельных участках, необходимые для исправления реестровых ошибок
в сведениях о местоположении их границ

| | | | | | | | |
|----|-----------|-----------|---|---|---|---|---|
| 91 | 121754,79 | 408223,61 | — | — | — | — | — |
| 92 | 121761,80 | 408227,95 | — | — | — | — | — |

2. Сведения о частях границ уточняемого земельного участка с кадастровым номером 05:47:020018:360

| Обозначение части границ | | Горизонтальное проложение (S), м | Описание прохождения части границ | Сведения о согласовании местоположения границ(согласовано/спорное) |
|--------------------------|-------|-------------------------------------|--------------------------------------|---|
| от т. | до т. | | | |
| 1 | 2 | 3 | 4 | 5 |
| н513У | н514У | 7,84 | — | согласовано |
| н514У | н515У | 8,54 | — | согласовано |
| н515У | н516У | 8,29 | — | согласовано |
| н516У | н517У | 7,80 | — | согласовано |
| н517У | н518У | 8,38 | — | согласовано |
| н518У | н513У | 8,42 | — | согласовано |

3. Характеристики уточняемого земельного участка с кадастровым номером 05:47:020018:360

| № п/п | Наименование характеристик земельного участка | Значение характеристики |
|-------|---|--|
| 1 | 2 | 3 |
| 1. | Адрес земельного участка | — |
| 1.1. | Сведения о местоположении земельного участка (при отсутствии адреса) в структурированном в соответствии с федеральной информационной адресной системой виде | Респ. Дагестан, г. Дагестанские Огни, ул. Чернышевского, дом 6 |
| 1.2. | Дополнительные сведения о местоположении земельного участка | — |
| 2. | Площадь земельного участка ± величина погрешности определения(вычисления) площади ($P \pm \Delta P$), м ² | 130±— |
| 3. | Формула, примененная для вычисления предельной погрешности определения площади земельного участка, с подставленными значениями и итоговые (вычисленные) значения (ΔP), м ² | — |
| 4. | Площадь земельного участка согласно сведениям Единого государственного реестра недвижимости ($P_{\text{кад}}$), м ² | 135 |
| 5. | Оценка расхождения P и $P_{\text{кад}}$ ($P - P_{\text{кад}}$), м ² | -5 |
| 6. | Предельный минимальный и максимальный размеры земельного участка ($P_{\text{мин}}$ и $P_{\text{макс}}$), м ² | — |
| 7. | Кадастровый или иной государственный учетный номер (инвентарный) здания, сооружения, объекта незавершенного строительства, | — |

КАРТА-ПЛАН ТЕРРИТОРИИ

Сведения об уточняемых земельных участках, необходимые для исправления реестровых ошибок
в сведениях о местоположении их границ

| 1 | 2 | 3 |
|------|---|----------------------------------|
| | расположенного на земельном участке | |
| 8. | Вид (виды) разрешенного использования | Под жилую застройку Многоэтажную |
| 8.1. | Дополнительные сведения об использовании земельного участка | — |
| 9. | Сведения о земельных участках (землях общего пользования, территории общего пользования), посредством которых обеспечивается доступ | — |
| 10. | Иные сведения | — |

4. Пояснения к сведениям об уточняемом земельном участке с кадастровым номером 05:47:020018:360 :

| | |
|----|---|
| 1. | — |
|----|---|

1. Сведения о характерных точках границ уточняемого земельного участка с кадастровым номером 05:47:020018:374

Система координат МСК-05

Зона № —

| Обозначение характерных точек границ | Координаты, м | | | | Метод определения координат | Формулы, примененные для расчета средней квадратической погрешности определения координат характерных точек границ (М _t), с подставленными в такие формулы значениями и итоговые (вычисленные) значения М _t , м | Описание закрепления точки |
|--|--|-----------|---|-----------|--------------------------------|---|-------------------------------|
| | содержатся в Едином государственном реестре недвижимости | | определены в результате выполнения комплексных кадастровых работ | | | | |
| | X | Y | X | Y | | | |
| 1 | 2 | 3 | 4 | 5 | 6 | 7 | 8 |
| н51У | — | — | 121932,19 | 408105,09 | — | — | — |
| н52У | — | — | 121932,19 | 408106,36 | — | — | — |
| н53У | — | — | 121947,47 | 408116,15 | — | — | — |
| н54У | — | — | 121935,52 | 408137,11 | — | — | — |
| н55У | — | — | 121924,08 | 408129,99 | — | — | — |
| н56У | — | — | 121918,79 | 408125,81 | — | — | — |
| н57У | — | — | 121896,45 | 408104,98 | — | — | — |
| 23 | — | — | 121898,21 | 408102,10 | — | — | — |
| н32У | — | — | 121906,87 | 408088,03 | — | — | — |
| н51У | — | — | 121932,19 | 408105,09 | — | — | — |
| 39 | 121932,66 | 408102,27 | — | — | — | — | — |
| 40 | 121932,72 | 408103,72 | — | — | — | — | — |

КАРТА-ПЛАН ТЕРРИТОРИИ

Сведения об уточняемых земельных участках, необходимые для исправления реестровых ошибок
в сведениях о местоположении их границ

| | | | | | | | |
|----|-----------|-----------|---|---|---|---|---|
| 41 | 121948,23 | 408114,20 | — | — | — | — | — |
| 42 | 121935,80 | 408134,71 | — | — | — | — | — |
| 43 | 121920,94 | 408123,44 | — | — | — | — | — |
| 44 | 121897,66 | 408103,11 | — | — | — | — | — |
| 45 | 121908,30 | 408085,49 | — | — | — | — | — |

2. Сведения о частях границ уточняемого земельного участка с кадастровым номером 05:47:020018:374

| Обозначение части границ | | Горизонтальное проложение (S), м | Описание прохождения части границ | Сведения о согласовании местоположения границ(согласовано/спорное) |
|--------------------------|-------|-------------------------------------|--------------------------------------|---|
| от т. | до т. | | | |
| 1 | 2 | 3 | 4 | 5 |
| н51У | н52У | 1,27 | — | согласовано |
| н52У | н53У | 18,15 | — | согласовано |
| н53У | н54У | 24,13 | — | согласовано |
| н54У | н55У | 13,47 | — | согласовано |
| н55У | н56У | 6,74 | — | согласовано |
| н56У | н57У | 30,54 | — | согласовано |
| н57У | 23 | 3,38 | — | согласовано |
| 23 | н32У | 16,52 | — | согласовано |
| н32У | н51У | 30,53 | — | согласовано |

3. Характеристики уточняемого земельного участка с кадастровым номером 05:47:020018:374

| № п/п | Наименование характеристик земельного участка | Значение характеристики |
|-------|---|--|
| 1 | 2 | 3 |
| 1. | Адрес земельного участка | — |
| 1.1. | Сведения о местоположении земельного участка (при отсутствии адреса) в структурированном в соответствии с федеральной информационной адресной системой виде | Респ. Дагестан, г. Дагестанские Огни, ул. Полевая, дом 110 |
| 1.2. | Дополнительные сведения о местоположении земельного участка | — |
| 2. | Площадь земельного участка ± величина погрешности определения(вычисления) площади ($P \pm \Delta P$), м ² | 1145±— |
| 3. | Формула, примененная для вычисления предельной погрешности определения площади земельного участка, с подставленными значениями и итоговые (вычисленные) значения (ΔP), м ² | — |
| 4. | Площадь земельного участка согласно сведениям Единого | 1116 |

КАРТА-ПЛАН ТЕРРИТОРИИ

Сведения об уточняемых земельных участках, необходимые для исправления реестровых ошибок
в сведениях о местоположении их границ

| 1 | 2 | 3 |
|------|--|------------------------------------|
| | государственного реестра недвижимости (Ркад), м ² | |
| 5. | Оценка расхождения Р и Ркад (Р – Ркад), м ² | 29 |
| 6. | Предельный минимальный и максимальный размеры земельного участка (Рмин и Рмакс), м ² | — |
| 7. | Кадастровый или иной государственный учетный номер (инвентарный) здания, сооружения, объекта незавершенного строительства, расположенного на земельном участке | — |
| 8. | Вид (виды) разрешенного использования | Под жилую застройку Индивидуальную |
| 8.1. | Дополнительные сведения об использовании земельного участка | — |
| 9. | Сведения о земельных участках (землях общего пользования, территории общего пользования), посредством которых обеспечивается доступ | — |
| 10. | Иные сведения | — |

4. Пояснения к сведениям об уточняемом земельном участке с кадастровым номером 05:47:020018:374 :

| | |
|----|---|
| 1. | — |
|----|---|

1. Сведения о характерных точках границ уточняемого земельного участка с кадастровым номером 05:47:020018:377

Система координат МСК-05

Зона № —

| Обозначение характерных точек границ | Координаты, м | | | | Метод определения координат | Формулы, примененные для расчета средней квадратической погрешности определения координат характерных точек границ (M _i), с подставленными в такие формулы значениями и итоговые (вычисленные) значения M _i , м | Описание закрепления точки |
|--|--|---|---|-----------|--------------------------------|---|-------------------------------|
| | содержатся в Едином государственном реестре недвижимости | | определены в результате выполнения комплексных кадастровых работ | | | | |
| | X | Y | X | Y | | | |
| 1 | 2 | 3 | 4 | 5 | 6 | 7 | 8 |
| н328У | — | — | 121776,08 | 408378,61 | — | — | — |
| н329У | — | — | 121794,94 | 408391,48 | — | — | — |
| н319У | — | — | 121794,57 | 408392,05 | — | — | — |
| н327У | — | — | 121778,87 | 408416,13 | — | — | — |
| н330У | — | — | 121761,31 | 408403,83 | — | — | — |
| н331У | — | — | 121764,60 | 408398,22 | — | — | — |

КАРТА-ПЛАН ТЕРРИТОРИИ

Сведения об уточняемых земельных участках, необходимые для исправления реестровых ошибок
в сведениях о местоположении их границ

| | | | | | | | |
|-------|-----------|-----------|-----------|-----------|---|---|---|
| н328У | — | — | 121776,08 | 408378,61 | — | — | — |
| 283 | 121762,83 | 408398,70 | — | — | — | — | — |
| 284 | 121779,06 | 408375,08 | — | — | — | — | — |
| 282 | 121796,76 | 408387,47 | — | — | — | — | — |
| 281 | 121780,60 | 408411,08 | — | — | — | — | — |

2. Сведения о частях границ уточняемого земельного участка с кадастровым номером 05:47:020018:377

| Обозначение части границ | | Горизонтальное проложение (S), м | Описание прохождения части границ | Сведения о согласовании местоположения границ(согласовано/спорное) |
|--------------------------|-------|-------------------------------------|--------------------------------------|---|
| от т. | до т. | | | |
| 1 | 2 | 3 | 4 | 5 |
| н328У | н329У | 22,83 | — | согласовано |
| н329У | н319У | 0,68 | — | согласовано |
| н319У | н327У | 28,75 | — | согласовано |
| н327У | н330У | 21,44 | — | согласовано |
| н330У | н331У | 6,50 | — | согласовано |
| н331У | н328У | 22,72 | — | согласовано |

3. Характеристики уточняемого земельного участка с кадастровым номером 05:47:020018:377

| № п/п | Наименование характеристик земельного участка | Значение характеристики |
|-------|---|--|
| 1 | 2 | 3 |
| 1. | Адрес земельного участка | — |
| 1.1. | Сведения о местоположении земельного участка (при отсутствии адреса) в структурированном в соответствии с федеральной информационной адресной системой виде | Респ. Дагестан, г. Дагестанские Огни, ул. Школьная, дом 58 |
| 1.2. | Дополнительные сведения о местоположении земельного участка | — |
| 2. | Площадь земельного участка \pm величина погрешности определения(вычисления) площади ($P \pm \Delta P$), м ² | 648 \pm — |
| 3. | Формула, примененная для вычисления предельной погрешности определения площади земельного участка, с подставленными значениями и итоговые (вычисленные) значения (ΔP), м ² | — |
| 4. | Площадь земельного участка согласно сведениям Единого государственного реестра недвижимости ($P_{\text{кад}}$), м ² | 619 |
| 5. | Оценка расхождения P и $P_{\text{кад}}$ ($P - P_{\text{кад}}$), м ² | 29 |
| 6. | Предельный минимальный и максимальный размеры земельного участка | — |

КАРТА-ПЛАН ТЕРРИТОРИИ

Сведения об уточняемых земельных участках, необходимые для исправления реестровых ошибок
в сведениях о местоположении их границ

| 1 | 2 | 3 |
|------|--|------------------------------------|
| | (Рмин и Рмакс), м ² | |
| 7. | Кадастровый или иной государственный учетный номер (инвентарный) здания, сооружения, объекта незавершенного строительства, расположенного на земельном участке | — |
| 8. | Вид (виды) разрешенного использования | Под индивидуальную жилую застройку |
| 8.1. | Дополнительные сведения об использовании земельного участка | — |
| 9. | Сведения о земельных участках (землях общего пользования, территории общего пользования), посредством которых обеспечивается доступ | — |
| 10. | Иные сведения | — |

4. Пояснения к сведениям об уточняемом земельном участке с кадастровым номером 05:47:020018:377 :

| | |
|----|---|
| 1. | — |
|----|---|

1. Сведения о характерных точках границ уточняемого земельного участка с кадастровым номером 05:47:020018:378

| Система координат МСК-05 | | | | | Зона № — | | |
|--|--|---|---|-----------|--------------------------------|---|-------------------------------|
| Обозначение характерных точек границ | Координаты, м | | | | Метод определения координат | Формулы, примененные для расчета средней квадратической погрешности определения координат характерных точек границ (М _г), с подставленными в такие формулы значениями и итоговые (вычисленные) значения М _г , м | Описание закрепления точки |
| | содержатся в Едином государственном реестре недвижимости | | определены в результате выполнения комплексных кадастровых работ | | | | |
| | X | Y | X | Y | | | |
| 1 | 2 | 3 | 4 | 5 | 6 | 7 | 8 |
| н193У | — | — | 121911,63 | 408251,92 | — | — | — |
| н194У | — | — | 121898,66 | 408269,99 | — | — | — |
| н195У | — | — | 121891,84 | 408277,14 | — | — | — |
| н196У | — | — | 121890,67 | 408280,27 | — | — | — |
| н197У | — | — | 121881,55 | 408292,77 | — | — | — |
| н198У | — | — | 121868,65 | 408283,93 | — | — | — |
| н199У | — | — | 121878,12 | 408266,18 | — | — | — |
| н200У | — | — | 121879,15 | 408266,50 | — | — | — |
| н201У | — | — | 121894,38 | 408240,78 | — | — | — |

КАРТА-ПЛАН ТЕРРИТОРИИ

Сведения об уточняемых земельных участках, необходимые для исправления реестровых ошибок
в сведениях о местоположении их границ

| | | | | | | | |
|-------|-----------|-----------|-----------|-----------|---|---|---|
| н193У | — | — | 121911,63 | 408251,92 | — | — | — |
| 173 | 121907,12 | 408248,40 | — | — | — | — | — |
| 174 | 121876,32 | 408289,04 | — | — | — | — | — |
| 175 | 121863,36 | 408280,70 | — | — | — | — | — |
| 176 | 121889,06 | 408236,67 | — | — | — | — | — |

2. Сведения о частях границ уточняемого земельного участка с кадастровым номером 05:47:020018:378

| Обозначение части границ | | Горизонтальное проложение (S), м | Описание прохождения части границ | Сведения о согласовании местоположения границ(согласовано/спорное) |
|--------------------------|-------|-------------------------------------|--------------------------------------|---|
| от т. | до т. | | | |
| 1 | 2 | 3 | 4 | 5 |
| н193У | н194У | 22,24 | — | согласовано |
| н194У | н195У | 9,88 | — | согласовано |
| н195У | н196У | 3,34 | — | согласовано |
| н196У | н197У | 15,47 | — | согласовано |
| н197У | н198У | 15,64 | — | согласовано |
| н198У | н199У | 20,12 | — | согласовано |
| н199У | н200У | 1,08 | — | согласовано |
| н200У | н201У | 29,89 | — | согласовано |
| н201У | н193У | 20,53 | — | согласовано |

3. Характеристики уточняемого земельного участка с кадастровым номером 05:47:020018:378

| № п/п | Наименование характеристик земельного участка | Значение характеристики |
|-------|---|--|
| 1 | 2 | 3 |
| 1. | Адрес земельного участка | — |
| 1.1. | Сведения о местоположении земельного участка (при отсутствии адреса) в структурированном в соответствии с федеральной информационной адресной системой виде | Респ. Дагестан, г. Дагестанские Огни, ул. М.Горького, дом 39 |
| 1.2. | Дополнительные сведения о местоположении земельного участка | — |
| 2. | Площадь земельного участка ± величина погрешности определения(вычисления) площади ($P \pm \Delta P$), м ² | 918±— |
| 3. | Формула, примененная для вычисления предельной погрешности определения площади земельного участка, с подставленными значениями и итоговые (вычисленные) значения (ΔP), м ² | — |
| 4. | Площадь земельного участка согласно сведениям Единого | 940 |

КАРТА-ПЛАН ТЕРРИТОРИИ

Сведения об уточняемых земельных участках, необходимые для исправления реестровых ошибок
в сведениях о местоположении их границ

| 1 | 2 | 3 |
|------|--|------------------------------------|
| | государственного реестра недвижимости (Ркад), м ² | |
| 5. | Оценка расхождения Р и Ркад (Р – Ркад), м ² | -22 |
| 6. | Предельный минимальный и максимальный размеры земельного участка (Рмин и Рмакс), м ² | — |
| 7. | Кадастровый или иной государственный учетный номер (инвентарный) здания, сооружения, объекта незавершенного строительства, расположенного на земельном участке | — |
| 8. | Вид (виды) разрешенного использования | Под жилую застройку Индивидуальную |
| 8.1. | Дополнительные сведения об использовании земельного участка | — |
| 9. | Сведения о земельных участках (землях общего пользования, территории общего пользования), посредством которых обеспечивается доступ | — |
| 10. | Иные сведения | — |

4. Пояснения к сведениям об уточняемом земельном участке с кадастровым номером 05:47:020018:378 :

| | |
|----|---|
| 1. | — |
|----|---|

1. Сведения о характерных точках границ уточняемого земельного участка с кадастровым номером 05:47:020018:381

Система координат МСК-05

Зона № —

| Обозначение характерных точек границ | Координаты, м | | | | Метод определения координат | Формулы, примененные для расчета средней квадратической погрешности определения координат характерных точек границ (M _i), с подставленными в такие формулы значениями и итоговые (вычисленные) значения M _i , м | Описание закрепления точки |
|--|--|---|---|-----------|--------------------------------|---|-------------------------------|
| | содержатся в Едином государственном реестре недвижимости | | определены в результате выполнения комплексных кадастровых работ | | | | |
| | X | Y | X | Y | | | |
| 1 | 2 | 3 | 4 | 5 | 6 | 7 | 8 |
| н305У | — | — | 121910,56 | 408465,31 | — | — | — |
| н306У | — | — | 121919,61 | 408470,88 | — | — | — |
| н307У | — | — | 121930,04 | 408477,30 | — | — | — |
| н308У | — | — | 121910,89 | 408504,27 | — | — | — |
| н309У | — | — | 121893,24 | 408492,14 | — | — | — |
| н305У | — | — | 121910,56 | 408465,31 | — | — | — |

КАРТА-ПЛАН ТЕРРИТОРИИ

Сведения об уточняемых земельных участках, необходимые для исправления реестровых ошибок
в сведениях о местоположении их границ

| | | | | | | | |
|-----|-----------|-----------|---|---|---|---|---|
| 270 | 121897,28 | 408492,51 | — | — | — | — | — |
| 273 | 121916,01 | 408467,34 | — | — | — | — | — |
| 272 | 121933,27 | 408479,49 | — | — | — | — | — |
| 271 | 121914,66 | 408504,39 | — | — | — | — | — |

2. Сведения о частях границ уточняемого земельного участка с кадастровым номером 05:47:020018:381

| Обозначение части границ | | Горизонтальное проложение (S), м | Описание прохождения части границ | Сведения о согласовании местоположения границ(согласовано/спорное) |
|--------------------------|-------|-------------------------------------|--------------------------------------|---|
| от т. | до т. | | | |
| 1 | 2 | 3 | 4 | 5 |
| н305У | н306У | 10,63 | — | согласовано |
| н306У | н307У | 12,25 | — | согласовано |
| н307У | н308У | 33,08 | — | согласовано |
| н308У | н309У | 21,42 | — | согласовано |
| н309У | н305У | 31,93 | — | согласовано |

3. Характеристики уточняемого земельного участка с кадастровым номером 05:47:020018:381

| № п/п | Наименование характеристик земельного участка | Значение характеристики |
|-------|---|---|
| 1 | 2 | 3 |
| 1. | Адрес земельного участка | — |
| 1.1. | Сведения о местоположении земельного участка (при отсутствии адреса) в структурированном в соответствии с федеральной информационной адресной системой виде | Респ. Дагестан, г. Дагестанские Огни, ул. Школьная, №42 |
| 1.2. | Дополнительные сведения о местоположении земельного участка | — |
| 2. | Площадь земельного участка ± величина погрешности определения(вычисления) площади ($P \pm \Delta P$), м ² | 719±— |
| 3. | Формула, примененная для вычисления предельной погрешности определения площади земельного участка, с подставленными значениями и итоговые (вычисленные) значения (ΔP), м ² | — |
| 4. | Площадь земельного участка согласно сведениям Единого государственного реестра недвижимости ($P_{\text{кад}}$), м ² | 659 |
| 5. | Оценка расхождения P и $P_{\text{кад}}$ ($P - P_{\text{кад}}$), м ² | 60 |
| 6. | Предельный минимальный и максимальный размеры земельного участка ($P_{\text{мин}}$ и $P_{\text{макс}}$), м ² | — |
| 7. | Кадастровый или иной государственный учетный номер (инвентарный) | — |

КАРТА-ПЛАН ТЕРРИТОРИИ

Сведения об уточняемых земельных участках, необходимые для исправления реестровых ошибок
в сведениях о местоположении их границ

| 1 | 2 | 3 |
|------|---|------------------------------------|
| | здания, сооружения, объекта незавершенного строительства, расположенного на земельном участке | |
| 8. | Вид (виды) разрешенного использования | Под жилую застройку индивидуальную |
| 8.1. | Дополнительные сведения об использовании земельного участка | — |
| 9. | Сведения о земельных участках (землях общего пользования, территории общего пользования), посредством которых обеспечивается доступ | — |
| 10. | Иные сведения | — |

4. Пояснения к сведениям об уточняемом земельном участке с кадастровым номером 05:47:020018:381 :

| | |
|----|---|
| 1. | — |
|----|---|

1. Сведения о характерных точках границ уточняемого земельного участка с кадастровым номером 05:47:020018:382

Система координат МСК-05

Зона № —

| Обозначение характерных точек границ | Координаты, м | | | | Метод определения координат | Формулы, примененные для расчета средней квадратической погрешности определения координат характерных точек границ (М _т), с подставленными в такие формулы значениями и итоговые (вычисленные) значения М _т , м | Описание закрепления точки |
|--|--|-----------|---|-----------|--------------------------------|---|-------------------------------|
| | содержатся в Едином государственном реестре недвижимости | | определены в результате выполнения комплексных кадастровых работ | | | | |
| | X | Y | X | Y | | | |
| 1 | 2 | 3 | 4 | 5 | 6 | 7 | 8 |
| н438У | — | — | 122159,10 | 408325,23 | — | — | — |
| н421У | — | — | 122161,16 | 408326,45 | — | — | — |
| н417У | — | — | 122165,49 | 408328,97 | — | — | — |
| н416У | — | — | 122176,07 | 408336,66 | — | — | — |
| н439У | — | — | 122151,40 | 408376,78 | — | — | — |
| н440У | — | — | 122150,62 | 408376,34 | — | — | — |
| н441У | — | — | 122143,91 | 408387,76 | — | — | — |
| н442У | — | — | 122129,35 | 408377,01 | — | — | — |
| н438У | — | — | 122159,10 | 408325,23 | — | — | — |
| 367 | 122173,12 | 408333,52 | — | — | — | — | — |
| 368 | 122145,63 | 408387,80 | — | — | — | — | — |

КАРТА-ПЛАН ТЕРРИТОРИИ

Сведения об уточняемых земельных участках, необходимые для исправления реестровых ошибок
в сведениях о местоположении их границ

| | | | | | | | |
|-----|-----------|-----------|---|---|---|---|---|
| 369 | 122130,47 | 408377,57 | — | — | — | — | — |
| 370 | 122157,91 | 408323,58 | — | — | — | — | — |

2. Сведения о частях границ уточняемого земельного участка с кадастровым номером 05:47:020018:382

| Обозначение части границ | | Горизонтальное проложение (S), м | Описание прохождения части границ | Сведения о согласовании местоположения границ(согласовано/спорное) |
|--------------------------|-------|-------------------------------------|--------------------------------------|---|
| от т. | до т. | | | |
| 1 | 2 | 3 | 4 | 5 |
| н438У | н421У | 2,39 | — | согласовано |
| н421У | н417У | 5,01 | — | согласовано |
| н417У | н416У | 13,08 | — | согласовано |
| н416У | н439У | 47,10 | — | согласовано |
| н439У | н440У | 0,90 | — | согласовано |
| н440У | н441У | 13,25 | — | согласовано |
| н441У | н442У | 18,10 | — | согласовано |
| н442У | н438У | 59,72 | — | согласовано |

3. Характеристики уточняемого земельного участка с кадастровым номером 05:47:020018:382

| № п/п | Наименование характеристик земельного участка | Значение характеристики |
|-------|---|---|
| 1 | 2 | 3 |
| 1. | Адрес земельного участка | — |
| 1.1. | Сведения о местоположении земельного участка (при отсутствии адреса) в структурированном в соответствии с федеральной информационной адресной системой виде | Респ. Дагестан, г. Дагестанские Огни, ул. М.Горького, №10 |
| 1.2. | Дополнительные сведения о местоположении земельного участка | — |
| 2. | Площадь земельного участка ± величина погрешности определения(вычисления) площади ($P \pm \Delta P$), м ² | 1168±— |
| 3. | Формула, примененная для вычисления предельной погрешности определения площади земельного участка, с подставленными значениями и итоговые (вычисленные) значения (ΔP), м ² | — |
| 4. | Площадь земельного участка согласно сведениям Единого государственного реестра недвижимости (Р _{кад}), м ² | 1100 |
| 5. | Оценка расхождения Р и Р _{кад} ($P - P_{кад}$), м ² | 68 |
| 6. | Предельный минимальный и максимальный размеры земельного участка (Р _{мин} и Р _{макс}), м ² | — |

КАРТА-ПЛАН ТЕРРИТОРИИ

Сведения об уточняемых земельных участках, необходимые для исправления реестровых ошибок
в сведениях о местоположении их границ

| 1 | 2 | 3 |
|------|--|------------------------------------|
| 7. | Кадастровый или иной государственный учетный номер (инвентарный) здания, сооружения, объекта незавершенного строительства, расположенного на земельном участке | — |
| 8. | Вид (виды) разрешенного использования | под застройку жилую индивидуальную |
| 8.1. | Дополнительные сведения об использовании земельного участка | — |
| 9. | Сведения о земельных участках (землях общего пользования, территории общего пользования), посредством которых обеспечивается доступ | — |
| 10. | Иные сведения | — |

4. Пояснения к сведениям об уточняемом земельном участке с кадастровым номером 05:47:020018:382 :

| | |
|----|---|
| 1. | — |
|----|---|

1. Сведения о характерных точках границ уточняемого земельного участка с кадастровым номером 05:47:020018:383

Система координат МСК-05

Зона № —

| Обозначение характерных точек границ | Координаты, м | | | | Метод определения координат | Формулы, примененные для расчета средней квадратической погрешности определения координат характерных точек границ (М _t), с подставленными в такие формулы значениями и итоговые (вычисленные) значения М _t , м | Описание закрепления точки |
|--|--|---|---|-----------|--------------------------------|---|-------------------------------|
| | содержатся в Едином государственном реестре недвижимости | | определены в результате выполнения комплексных кадастровых работ | | | | |
| | X | Y | X | Y | | | |
| 1 | 2 | 3 | 4 | 5 | 6 | 7 | 8 |
| н1У | — | — | 122248,01 | 408318,30 | — | — | — |
| н2У | — | — | 122247,00 | 408319,79 | — | — | — |
| н3У | — | — | 122239,28 | 408331,16 | — | — | — |
| н4У | — | — | 122231,17 | 408344,26 | — | — | — |
| н5У | — | — | 122222,69 | 408357,95 | — | — | — |
| н6У | — | — | 122216,72 | 408354,65 | — | — | — |
| н7У | — | — | 122230,57 | 408329,02 | — | — | — |
| н8У | — | — | 122230,06 | 408328,69 | — | — | — |
| н9У | — | — | 122239,67 | 408312,95 | — | — | — |
| н1У | — | — | 122248,01 | 408318,30 | — | — | — |

КАРТА-ПЛАН ТЕРРИТОРИИ

Сведения об уточняемых земельных участках, необходимые для исправления реестровых ошибок
в сведениях о местоположении их границ

| | | | | | | | |
|---|-----------|-----------|---|---|---|---|---|
| 1 | 122249,75 | 408315,52 | — | — | — | — | — |
| 2 | 122225,49 | 408354,77 | — | — | — | — | — |
| 3 | 122219,34 | 408350,67 | — | — | — | — | — |
| 4 | 122241,85 | 408309,98 | — | — | — | — | — |

2. Сведения о частях границ уточняемого земельного участка с кадастровым номером 05:47:020018:383

| Обозначение части границ | | Горизонтальное проложение (S), м | Описание прохождения части границ | Сведения о согласовании местоположения границ(согласовано/спорное) |
|--------------------------|-------|-------------------------------------|--------------------------------------|---|
| от т. | до т. | | | |
| 1 | 2 | 3 | 4 | 5 |
| н1У | н2У | 1,80 | — | согласовано |
| н2У | н3У | 13,74 | — | согласовано |
| н3У | н4У | 15,41 | — | согласовано |
| н4У | н5У | 16,10 | — | согласовано |
| н5У | н6У | 6,82 | — | согласовано |
| н6У | н7У | 29,13 | — | согласовано |
| н7У | н8У | 0,61 | — | согласовано |
| н8У | н9У | 18,44 | — | согласовано |
| н9У | н1У | 9,91 | — | согласовано |

3. Характеристики уточняемого земельного участка с кадастровым номером 05:47:020018:383

| № п/п | Наименование характеристик земельного участка | Значение характеристики |
|-------|---|--|
| 1 | 2 | 3 |
| 1. | Адрес земельного участка | — |
| 1.1. | Сведения о местоположении земельного участка (при отсутствии адреса) в структурированном в соответствии с федеральной информационной адресной системой виде | Респ. Дагестан, г. Дагестанские Огни, ул. Лермонтова, дом 1"а" |
| 1.2. | Дополнительные сведения о местоположении земельного участка | — |
| 2. | Площадь земельного участка ± величина погрешности определения(вычисления) площади ($P \pm \Delta P$), м ² | 396±— |
| 3. | Формула, примененная для вычисления предельной погрешности определения площади земельного участка, с подставленными значениями и итоговые (вычисленные) значения (ΔP), м ² | — |
| 4. | Площадь земельного участка согласно сведениям Единого государственного реестра недвижимости ($P_{\text{кад}}$), м ² | 393 |

КАРТА-ПЛАН ТЕРРИТОРИИ

Сведения об уточняемых земельных участках, необходимые для исправления реестровых ошибок
в сведениях о местоположении их границ

| 1 | 2 | 3 |
|------|--|------------------------------------|
| 5. | Оценка расхождения Р и Р _{кад} (Р – Р _{кад}), м ² | 3 |
| 6. | Предельный минимальный и максимальный размеры земельного участка (Р _{мин} и Р _{макс}), м ² | — |
| 7. | Кадастровый или иной государственный учетный номер (инвентарный) здания, сооружения, объекта незавершенного строительства, расположенного на земельном участке | — |
| 8. | Вид (виды) разрешенного использования | под застройку жилую индивидуальную |
| 8.1. | Дополнительные сведения об использовании земельного участка | — |
| 9. | Сведения о земельных участках (землях общего пользования, территории общего пользования), посредством которых обеспечивается доступ | — |
| 10. | Иные сведения | — |

4. Пояснения к сведениям об уточняемом земельном участке с кадастровым номером 05:47:020018:383 :

| | |
|----|---|
| 1. | — |
|----|---|

1. Сведения о характерных точках границ уточняемого земельного участка с кадастровым номером 05:47:020018:384

Система координат МСК-05

Зона № —

| Обозначение характерных точек границ | Координаты, м | | | | Метод определения координат | Формулы, примененные для расчета средней квадратической погрешности определения координат характерных точек границ (М _і), с подставленными в такие формулы значениями и итоговые (вычисленные) значения М _і , м | Описание закрепления точки |
|--|--|---|---|-----------|--------------------------------|---|-------------------------------|
| | содержатся в Едином государственном реестре недвижимости | | определены в результате выполнения комплексных кадастровых работ | | | | |
| | X | Y | X | Y | | | |
| 1 | 2 | 3 | 4 | 5 | 6 | 7 | 8 |
| н148У | — | — | 122111,96 | 408294,82 | — | — | — |
| н149У | — | — | 122080,44 | 408342,37 | — | — | — |
| н150У | — | — | 122062,41 | 408330,31 | — | — | — |
| н151У | — | — | 122070,39 | 408318,47 | — | — | — |
| н152У | — | — | 122070,82 | 408318,78 | — | — | — |
| н144У | — | — | 122093,75 | 408282,77 | — | — | — |
| н143У | — | — | 122100,87 | 408287,45 | — | — | — |

КАРТА-ПЛАН ТЕРРИТОРИИ

Сведения об уточняемых земельных участках, необходимые для исправления реестровых ошибок
в сведениях о местоположении их границ

| | | | | | | | |
|-------|-----------|-----------|-----------|-----------|---|---|---|
| н148У | — | — | 122111,96 | 408294,82 | — | — | — |
| 135 | 122111,23 | 408294,09 | — | — | — | — | — |
| 136 | 122081,53 | 408342,81 | — | — | — | — | — |
| 137 | 122063,82 | 408330,73 | — | — | — | — | — |
| 138 | 122093,16 | 408282,80 | — | — | — | — | — |
| 123 | 122097,97 | 408286,00 | — | — | — | — | — |

2. Сведения о частях границ уточняемого земельного участка с кадастровым номером 05:47:020018:384

| Обозначение части границ | | Горизонтальное проложение (S), м | Описание прохождения части границ | Сведения о согласовании местоположения границ(согласовано/спорное) |
|--------------------------|-------|-------------------------------------|--------------------------------------|---|
| от т. | до т. | | | |
| 1 | 2 | 3 | 4 | 5 |
| н148У | н149У | 57,05 | — | согласовано |
| н149У | н150У | 21,69 | — | согласовано |
| н150У | н151У | 14,28 | — | согласовано |
| н151У | н152У | 0,53 | — | согласовано |
| н152У | н144У | 42,69 | — | согласовано |
| н144У | н143У | 8,52 | — | согласовано |
| н143У | н148У | 13,32 | — | согласовано |

3. Характеристики уточняемого земельного участка с кадастровым номером 05:47:020018:384

| № п/п | Наименование характеристик земельного участка | Значение характеристики |
|-------|---|--|
| 1 | 2 | 3 |
| 1. | Адрес земельного участка | — |
| 1.1. | Сведения о местоположении земельного участка (при отсутствии адреса) в структурированном в соответствии с федеральной информационной адресной системой виде | Респ. Дагестан, г. Дагестанские Огни, ул. М.Горького, дом 16 |
| 1.2. | Дополнительные сведения о местоположении земельного участка | — |
| 2. | Площадь земельного участка ± величина погрешности определения(вычисления) площади ($P \pm \Delta P$), м ² | 1225±— |
| 3. | Формула, примененная для вычисления предельной погрешности определения площади земельного участка, с подставленными значениями и итоговые (вычисленные) значения (ΔP), м ² | — |
| 4. | Площадь земельного участка согласно сведениям Единого государственного реестра недвижимости ($P_{\text{кад}}$), м ² | 1203 |

КАРТА-ПЛАН ТЕРРИТОРИИ

Сведения об уточняемых земельных участках, необходимые для исправления реестровых ошибок
в сведениях о местоположении их границ

| 1 | 2 | 3 |
|------|--|------------------------------------|
| 5. | Оценка расхождения Р и Р _{кад} (Р – Р _{кад}), м ² | 22 |
| 6. | Предельный минимальный и максимальный размеры земельного участка (Р _{мин} и Р _{макс}), м ² | — |
| 7. | Кадастровый или иной государственный учетный номер (инвентарный) здания, сооружения, объекта незавершенного строительства, расположенного на земельном участке | — |
| 8. | Вид (виды) разрешенного использования | под застройку жилую индивидуальную |
| 8.1. | Дополнительные сведения об использовании земельного участка | — |
| 9. | Сведения о земельных участках (землях общего пользования, территории общего пользования), посредством которых обеспечивается доступ | — |
| 10. | Иные сведения | — |

4. Пояснения к сведениям об уточняемом земельном участке с кадастровым номером 05:47:020018:384 :

| | |
|----|---|
| 1. | — |
|----|---|

1. Сведения о характерных точках границ уточняемого земельного участка с кадастровым номером 05:47:020018:387

Система координат МСК-05

Зона № —

| Обозначение характерных точек границ | Координаты, м | | | | Метод определения координат | Формулы, примененные для расчета средней квадратической погрешности определения координат характерных точек границ (М _і), с подставленными в такие формулы значениями и итоговые (вычисленные) значения М _і , м | Описание закрепления точки |
|--|--|---|---|-----------|--------------------------------|---|-------------------------------|
| | содержатся в Едином государственном реестре недвижимости | | определены в результате выполнения комплексных кадастровых работ | | | | |
| | X | Y | X | Y | | | |
| 1 | 2 | 3 | 4 | 5 | 6 | 7 | 8 |
| н332У | — | — | 121761,29 | 408366,07 | — | — | — |
| н333У | — | — | 121766,33 | 408369,21 | — | — | — |
| н334У | — | — | 121764,93 | 408371,28 | — | — | — |
| н328У | — | — | 121776,08 | 408378,61 | — | — | — |
| н331У | — | — | 121764,60 | 408398,22 | — | — | — |
| н330У | — | — | 121761,31 | 408403,83 | — | — | — |
| н335У | — | — | 121744,64 | 408392,51 | — | — | — |

КАРТА-ПЛАН ТЕРРИТОРИИ

Сведения об уточняемых земельных участках, необходимые для исправления реестровых ошибок
в сведениях о местоположении их границ

| | | | | | | | |
|-------|-----------|-----------|-----------|-----------|---|---|---|
| н336У | — | — | 121745,76 | 408390,90 | — | — | — |
| н337У | — | — | 121753,76 | 408379,07 | — | — | — |
| н332У | — | — | 121761,29 | 408366,07 | — | — | — |
| 285 | 121774,42 | 408381,90 | — | — | — | — | — |
| 286 | 121757,83 | 408406,02 | — | — | — | — | — |
| 287 | 121741,18 | 408394,38 | — | — | — | — | — |
| 288 | 121757,50 | 408370,01 | — | — | — | — | — |
| 289 | 121764,91 | 408375,20 | — | — | — | — | — |
| 290 | 121769,01 | 408378,10 | — | — | — | — | — |

2. Сведения о частях границ уточняемого земельного участка с кадастровым номером 05:47:020018:387

| Обозначение части границ | | Горизонтальное проложение (S), м | Описание прохождения части границ | Сведения о согласовании местоположения границ(согласовано/спорное) |
|--------------------------|-------|-------------------------------------|--------------------------------------|---|
| от т. | до т. | | | |
| 1 | 2 | 3 | 4 | 5 |
| н332У | н333У | 5,94 | — | согласовано |
| н333У | н334У | 2,50 | — | согласовано |
| н334У | н328У | 13,34 | — | согласовано |
| н328У | н331У | 22,72 | — | согласовано |
| н331У | н330У | 6,50 | — | согласовано |
| н330У | н335У | 20,15 | — | согласовано |
| н335У | н336У | 1,96 | — | согласовано |
| н336У | н337У | 14,28 | — | согласовано |
| н337У | н332У | 15,02 | — | согласовано |

3. Характеристики уточняемого земельного участка с кадастровым номером 05:47:020018:387

| № п/п | Наименование характеристик земельного участка | Значение характеристики |
|-------|---|--|
| 1 | 2 | 3 |
| 1. | Адрес земельного участка | — |
| 1.1. | Сведения о местоположении земельного участка (при отсутствии адреса) в структурированном в соответствии с федеральной информационной адресной системой виде | Респ. Дагестан, г. Дагестанские Огни, ул. Школьная, дом 60 |
| 1.2. | Дополнительные сведения о местоположении земельного участка | — |
| 2. | Площадь земельного участка ± величина погрешности определения(вычисления) площади ($P \pm \Delta P$), м ² | 577±— |

КАРТА-ПЛАН ТЕРРИТОРИИ

Сведения об уточняемых земельных участках, необходимые для исправления реестровых ошибок
в сведениях о местоположении их границ

| 1 | 2 | 3 |
|------|---|------------------------------------|
| 3. | Формула, примененная для вычисления предельной погрешности определения площади земельного участка, с подставленными значениями и итоговые (вычисленные) значения (ΔP), м ² | — |
| 4. | Площадь земельного участка согласно сведениям Единого государственного реестра недвижимости ($P_{\text{кад}}$), м ² | 600 |
| 5. | Оценка расхождения P и $P_{\text{кад}}$ ($P - P_{\text{кад}}$), м ² | -23 |
| 6. | Предельный минимальный и максимальный размеры земельного участка ($P_{\text{мин}}$ и $P_{\text{макс}}$), м ² | — |
| 7. | Кадастровый или иной государственный учетный номер (инвентарный) здания, сооружения, объекта незавершенного строительства, расположенного на земельном участке | — |
| 8. | Вид (виды) разрешенного использования | под застройку жилую индивидуальную |
| 8.1. | Дополнительные сведения об использовании земельного участка | — |
| 9. | Сведения о земельных участках (землях общего пользования, территории общего пользования), посредством которых обеспечивается доступ | — |
| 10. | Иные сведения | — |

4. Пояснения к сведениям об уточняемом земельном участке с кадастровым номером 05:47:020018:387 :

| | |
|----|---|
| 1. | — |
|----|---|

1. Сведения о характерных точках границ уточняемого земельного участка с кадастровым номером 05:47:020018:391

Система координат МСК-05

Зона № —

| Обозначение характерных точек границ | Координаты, м | | | | Метод определения координат | Формулы, примененные для расчета средней квадратической погрешности определения координат характерных точек границ (М _t), с подставленными в такие формулы значениями и итоговые (вычисленные) значения М _t , м | Описание закрепления точки |
|--|--|---|---|-----------|--------------------------------|---|-------------------------------|
| | содержатся в Едином государственном реестре недвижимости | | определены в результате выполнения комплексных кадастровых работ | | | | |
| | X | Y | X | Y | | | |
| 1 | 2 | 3 | 4 | 5 | 6 | 7 | 8 |
| н466У | — | — | 122073,62 | 408422,74 | — | — | — |
| н472У | — | — | 122049,07 | 408463,74 | — | — | — |
| н473У | — | — | 122032,94 | 408453,52 | — | — | — |

КАРТА-ПЛАН ТЕРРИТОРИИ

Сведения об уточняемых земельных участках, необходимые для исправления реестровых ошибок
в сведениях о местоположении их границ

| | | | | | | | |
|-------|-----------|-----------|-----------|-----------|---|---|---|
| н474У | — | — | 122050,42 | 408425,73 | — | — | — |
| н475У | — | — | 122054,40 | 408420,70 | — | — | — |
| н469У | — | — | 122058,94 | 408413,54 | — | — | — |
| н466У | — | — | 122073,62 | 408422,74 | — | — | — |
| 395 | 122074,58 | 408424,20 | — | — | — | — | — |
| 394 | 122049,32 | 408464,32 | — | — | — | — | — |
| 396 | 122033,32 | 408454,35 | — | — | — | — | — |
| 397 | 122059,02 | 408414,07 | — | — | — | — | — |

2. Сведения о частях границ уточняемого земельного участка с кадастровым номером 05:47:020018:391

| Обозначение части границ | | Горизонтальное проложение (S), м | Описание прохождения части границ | Сведения о согласовании местоположения границ(согласовано/спорное) |
|--------------------------|-------|-------------------------------------|--------------------------------------|---|
| от т. | до т. | | | |
| 1 | 2 | 3 | 4 | 5 |
| н466У | н472У | 47,79 | — | согласовано |
| н472У | н473У | 19,10 | — | согласовано |
| н473У | н474У | 32,83 | — | согласовано |
| н474У | н475У | 6,41 | — | согласовано |
| н475У | н469У | 8,48 | — | согласовано |
| н469У | н466У | 17,32 | — | согласовано |

3. Характеристики уточняемого земельного участка с кадастровым номером 05:47:020018:391

| № п/п | Наименование характеристик земельного участка | Значение характеристики |
|-------|---|--|
| 1 | 2 | 3 |
| 1. | Адрес земельного участка | — |
| 1.1. | Сведения о местоположении земельного участка (при отсутствии адреса) в структурированном в соответствии с федеральной информационной адресной системой виде | респ Дагестан, г Дагестанские Огни, ул Некрасова, 16 |
| 1.2. | Дополнительные сведения о местоположении земельного участка | — |
| 2. | Площадь земельного участка ± величина погрешности определения(вычисления) площади ($P \pm \Delta P$), м ² | 878±— |
| 3. | Формула, примененная для вычисления предельной погрешности определения площади земельного участка, с подставленными значениями и итоговые (вычисленные) значения (ΔP), м ² | — |
| 4. | Площадь земельного участка согласно сведениям Единого | 890 |

КАРТА-ПЛАН ТЕРРИТОРИИ

Сведения об уточняемых земельных участках, необходимые для исправления реестровых ошибок
в сведениях о местоположении их границ

| 1 | 2 | 3 |
|------|--|------------------------------------|
| | государственного реестра недвижимости (Ркад), м ² | |
| 5. | Оценка расхождения Р и Ркад (Р – Ркад), м ² | -12 |
| 6. | Предельный минимальный и максимальный размеры земельного участка (Рмин и Рмакс), м ² | — |
| 7. | Кадастровый или иной государственный учетный номер (инвентарный) здания, сооружения, объекта незавершенного строительства, расположенного на земельном участке | — |
| 8. | Вид (виды) разрешенного использования | под застройку жилую индивидуальную |
| 8.1. | Дополнительные сведения об использовании земельного участка | — |
| 9. | Сведения о земельных участках (землях общего пользования, территории общего пользования), посредством которых обеспечивается доступ | — |
| 10. | Иные сведения | — |

4. Пояснения к сведениям об уточняемом земельном участке с кадастровым номером 05:47:020018:391 :

| | |
|----|---|
| 1. | — |
|----|---|

1. Сведения о характерных точках границ уточняемого земельного участка с кадастровым номером 05:47:020018:392

Система координат МСК-05

Зона № —

| Обозначение характерных точек границ | Координаты, м | | | | Метод определения координат | Формулы, примененные для расчета средней квадратической погрешности определения координат характерных точек границ (M _г), с подставленными в такие формулы значениями и итоговые (вычисленные) значения M _г , м | Описание закрепления точки |
|--|--|---|---|-----------|--------------------------------|---|-------------------------------|
| | содержатся в Едином государственном реестре недвижимости | | определены в результате выполнения комплексных кадастровых работ | | | | |
| | X | Y | X | Y | | | |
| 1 | 2 | 3 | 4 | 5 | 6 | 7 | 8 |
| н12У | — | — | 122200,98 | 408355,67 | — | — | — |
| н11У | — | — | 122212,19 | 408362,67 | — | — | — |
| н434У | — | — | 122212,74 | 408363,12 | — | — | — |
| н435У | — | — | 122186,69 | 408415,62 | — | — | — |
| н436У | — | — | 122172,53 | 408406,62 | — | — | — |
| н437У | — | — | 122186,25 | 408379,98 | — | — | — |

КАРТА-ПЛАН ТЕРРИТОРИИ

Сведения об уточняемых земельных участках, необходимые для исправления реестровых ошибок
в сведениях о местоположении их границ

| | | | | | | | |
|------|-----------|-----------|-----------|-----------|---|---|---|
| н12У | — | — | 122200,98 | 408355,67 | — | — | — |
| 362 | 122209,50 | 408359,17 | — | — | — | — | — |
| 363 | 122205,90 | 408366,13 | — | — | — | — | — |
| 364 | 122181,50 | 408412,91 | — | — | — | — | — |
| 365 | 122168,05 | 408403,27 | — | — | — | — | — |
| 366 | 122196,84 | 408351,24 | — | — | — | — | — |

2. Сведения о частях границ уточняемого земельного участка с кадастровым номером 05:47:020018:392

| Обозначение части границ | | Горизонтальное проложение (S), м | Описание прохождения части границ | Сведения о согласовании местоположения границ(согласовано/спорное) |
|--------------------------|-------|-------------------------------------|--------------------------------------|---|
| от т. | до т. | | | |
| 1 | 2 | 3 | 4 | 5 |
| н12У | н11У | 13,22 | — | согласовано |
| н11У | н434У | 0,71 | — | согласовано |
| н434У | н435У | 58,61 | — | согласовано |
| н435У | н436У | 16,78 | — | согласовано |
| н436У | н437У | 29,97 | — | согласовано |
| н437У | н12У | 28,42 | — | согласовано |

3. Характеристики уточняемого земельного участка с кадастровым номером 05:47:020018:392

| № п/п | Наименование характеристик земельного участка | Значение характеристики |
|-------|---|--|
| 1 | 2 | 3 |
| 1. | Адрес земельного участка | — |
| 1.1. | Сведения о местоположении земельного участка (при отсутствии адреса) в структурированном в соответствии с федеральной информационной адресной системой виде | Респ. Дагестан, г. Дагестанские Огни, ул. М. Горького, 4 |
| 1.2. | Дополнительные сведения о местоположении земельного участка | — |
| 2. | Площадь земельного участка \pm величина погрешности определения (вычисления) площади ($P \pm \Delta P$), м ² | 925 \pm — |
| 3. | Формула, примененная для вычисления предельной погрешности определения площади земельного участка, с подставленными значениями и итоговые (вычисленные) значения (ΔP), м ² | — |
| 4. | Площадь земельного участка согласно сведениям Единого государственного реестра недвижимости ($P_{\text{кад}}$), м ² | 940 |
| 5. | Оценка расхождения P и $P_{\text{кад}}$ ($P - P_{\text{кад}}$), м ² | -15 |

КАРТА-ПЛАН ТЕРРИТОРИИ

Сведения об уточняемых земельных участках, необходимые для исправления реестровых ошибок
в сведениях о местоположении их границ

| 1 | 2 | 3 |
|------|--|------------------------------------|
| 6. | Предельный минимальный и максимальный размеры земельного участка (Р _{мин} и Р _{макс}), м ² | — |
| 7. | Кадастровый или иной государственный учетный номер (инвентарный) здания, сооружения, объекта незавершенного строительства, расположенного на земельном участке | — |
| 8. | Вид (виды) разрешенного использования | под застройку жилую индивидуальную |
| 8.1. | Дополнительные сведения об использовании земельного участка | — |
| 9. | Сведения о земельных участках (землях общего пользования, территории общего пользования), посредством которых обеспечивается доступ | — |
| 10. | Иные сведения | — |

4. Пояснения к сведениям об уточняемом земельном участке с кадастровым номером 05:47:020018:392 :

| | |
|----|---|
| 1. | — |
|----|---|

1. Сведения о характерных точках границ уточняемого земельного участка с кадастровым номером 05:47:020018:784

Система координат МСК-05

Зона № —

| Обозначение характерных точек границ | Координаты, м | | | | Метод определения координат | Формулы, примененные для расчета средней квадратической погрешности определения координат характерных точек границ (M _t), с подставленными в такие формулы значениями и итоговые (вычисленные) значения M _t , м | Описание закрепления точки |
|--|--|-----------|---|-----------|--------------------------------|---|-------------------------------|
| | содержатся в Едином государственном реестре недвижимости | | определены в результате выполнения комплексных кадастровых работ | | | | |
| | X | Y | X | Y | | | |
| 1 | 2 | 3 | 4 | 5 | 6 | 7 | 8 |
| н58У | — | — | 121910,77 | 408139,12 | — | — | — |
| н59У | — | — | 121928,25 | 408149,57 | — | — | — |
| н60У | — | — | 121920,00 | 408164,70 | — | — | — |
| н61У | — | — | 121879,89 | 408133,98 | — | — | — |
| н25У | — | — | 121884,22 | 408127,07 | — | — | — |
| н24У | — | — | 121888,21 | 408120,70 | — | — | — |
| н58У | — | — | 121910,77 | 408139,12 | — | — | — |
| 46 | 121927,37 | 408147,24 | — | — | — | — | — |

КАРТА-ПЛАН ТЕРРИТОРИИ

Сведения об уточняемых земельных участках, необходимые для исправления реестровых ошибок
в сведениях о местоположении их границ

| | | | | | | | |
|----|-----------|-----------|---|---|---|---|---|
| 47 | 121918,19 | 408161,18 | — | — | — | — | — |
| 48 | 121876,58 | 408128,59 | — | — | — | — | — |
| 49 | 121881,14 | 408121,66 | — | — | — | — | — |
| 50 | 121885,52 | 408114,97 | — | — | — | — | — |

2. Сведения о частях границ уточняемого земельного участка с кадастровым номером 05:47:020018:784

| Обозначение части границ | | Горизонтальное проложение (S), м | Описание прохождения части границ | Сведения о согласовании местоположения границ(согласовано/спорное) |
|--------------------------|-------|-------------------------------------|--------------------------------------|---|
| от т. | до т. | | | |
| 1 | 2 | 3 | 4 | 5 |
| н58У | н59У | 20,37 | — | согласовано |
| н59У | н60У | 17,23 | — | согласовано |
| н60У | н61У | 50,52 | — | согласовано |
| н61У | н25У | 8,15 | — | согласовано |
| н25У | н24У | 7,52 | — | согласовано |
| н24У | н58У | 29,12 | — | согласовано |

3. Характеристики уточняемого земельного участка с кадастровым номером 05:47:020018:784

| № п/п | Наименование характеристик земельного участка | Значение характеристики |
|-------|---|--|
| 1 | 2 | 3 |
| 1. | Адрес земельного участка | — |
| 1.1. | Сведения о местоположении земельного участка (при отсутствии адреса) в структурированном в соответствии с федеральной информационной адресной системой виде | Дагестан респ, г Дагестанские Огни, ул Полевая, №114 |
| 1.2. | Дополнительные сведения о местоположении земельного участка | — |
| 2. | Площадь земельного участка ± величина погрешности определения(вычисления) площади ($P \pm \Delta P$), м ² | 773±— |
| 3. | Формула, примененная для вычисления предельной погрешности определения площади земельного участка, с подставленными значениями и итоговые (вычисленные) значения (ΔP), м ² | — |
| 4. | Площадь земельного участка согласно сведениям Единого государственного реестра недвижимости (Ркад), м ² | 869 |
| 5. | Оценка расхождения Р и Ркад ($P - P_{кад}$), м ² | -96 |
| 6. | Предельный минимальный и максимальный размеры земельного участка (Рмин и Рмакс), м ² | — |

КАРТА-ПЛАН ТЕРРИТОРИИ

Сведения об уточняемых земельных участках, необходимые для исправления реестровых ошибок
в сведениях о местоположении их границ

| 1 | 2 | 3 |
|------|--|--|
| 7. | Кадастровый или иной государственный учетный номер (инвентарный) здания, сооружения, объекта незавершенного строительства, расположенного на земельном участке | — |
| 8. | Вид (виды) разрешенного использования | под индивидуальное жилое строительство |
| 8.1. | Дополнительные сведения об использовании земельного участка | — |
| 9. | Сведения о земельных участках (землях общего пользования, территории общего пользования), посредством которых обеспечивается доступ | — |
| 10. | Иные сведения | — |

4. Пояснения к сведениям об уточняемом земельном участке с кадастровым номером 05:47:020018:784 :

| | |
|----|---|
| 1. | — |
|----|---|

1. Сведения о характерных точках границ уточняемого земельного участка с кадастровым номером 05:47:020018:787

Система координат МСК-05

Зона № —

| Обозначение характерных точек границ | Координаты, м | | | | Метод определения координат | Формулы, примененные для расчета средней квадратической погрешности определения координат характерных точек границ (М _т), с подставленными в такие формулы значениями и итоговые (вычисленные) значения М _т , м | Описание закрепления точки |
|--|--|-----------|---|-----------|--------------------------------|---|-------------------------------|
| | содержатся в Едином государственном реестре недвижимости | | определены в результате выполнения комплексных кадастровых работ | | | | |
| | X | Y | X | Y | | | |
| 1 | 2 | 3 | 4 | 5 | 6 | 7 | 8 |
| н69У | — | — | 121826,68 | 408214,95 | — | — | — |
| н70У | — | — | 121873,25 | 408244,14 | — | — | — |
| н71У | — | — | 121866,08 | 408256,56 | — | — | — |
| н72У | — | — | 121818,27 | 408229,71 | — | — | — |
| н73У | — | — | 121820,13 | 408226,44 | — | — | — |
| н69У | — | — | 121826,68 | 408214,95 | — | — | — |
| 63 | 121869,98 | 408238,87 | — | — | — | — | — |
| 64 | 121862,88 | 408250,93 | — | — | — | — | — |
| 65 | 121857,99 | 408248,20 | — | — | — | — | — |
| 66 | 121857,32 | 408249,31 | — | — | — | — | — |

КАРТА-ПЛАН ТЕРРИТОРИИ

Сведения об уточняемых земельных участках, необходимые для исправления реестровых ошибок
в сведениях о местоположении их границ

| | | | | | | | |
|----|-----------|-----------|---|---|---|---|---|
| 67 | 121847,07 | 408243,88 | — | — | — | — | — |
| 68 | 121847,63 | 408242,80 | — | — | — | — | — |
| 69 | 121818,63 | 408226,92 | — | — | — | — | — |
| 70 | 121826,78 | 408213,98 | — | — | — | — | — |

2. Сведения о частях границ уточняемого земельного участка с кадастровым номером 05:47:020018:787

| Обозначение части границ | | Горизонтальное проложение (S), м | Описание прохождения части границ | Сведения о согласовании местоположения границ(согласовано/спорное) |
|--------------------------|-------|-------------------------------------|--------------------------------------|---|
| от т. | до т. | | | |
| 1 | 2 | 3 | 4 | 5 |
| н69У | н70У | 54,96 | — | согласовано |
| н70У | н71У | 14,34 | — | согласовано |
| н71У | н72У | 54,83 | — | согласовано |
| н72У | н73У | 3,76 | — | согласовано |
| н73У | н69У | 13,23 | — | согласовано |

3. Характеристики уточняемого земельного участка с кадастровым номером 05:47:020018:787

| № п/п | Наименование характеристик земельного участка | Значение характеристики |
|-------|---|--|
| 1 | 2 | 3 |
| 1. | Адрес земельного участка | — |
| 1.1. | Сведения о местоположении земельного участка (при отсутствии адреса) в структурированном в соответствии с федеральной информационной адресной системой виде | Дагестан респ, г Дагестанские Огни, ул Полевая, №124 |
| 1.2. | Дополнительные сведения о местоположении земельного участка | — |
| 2. | Площадь земельного участка ± величина погрешности определения(вычисления) площади ($P \pm \Delta P$), м ² | 860±— |
| 3. | Формула, примененная для вычисления предельной погрешности определения площади земельного участка, с подставленными значениями и итоговые (вычисленные) значения (ΔP), м ² | — |
| 4. | Площадь земельного участка согласно сведениям Единого государственного реестра недвижимости ($P_{\text{кад}}$), м ² | 750 |
| 5. | Оценка расхождения P и $P_{\text{кад}}$ ($P - P_{\text{кад}}$), м ² | 110 |
| 6. | Предельный минимальный и максимальный размеры земельного участка ($P_{\text{мин}}$ и $P_{\text{макс}}$), м ² | — |
| 7. | Кадастровый или иной государственный учетный номер (инвентарный) | — |

КАРТА-ПЛАН ТЕРРИТОРИИ

Сведения об уточняемых земельных участках, необходимые для исправления реестровых ошибок
в сведениях о местоположении их границ

| 1 | 2 | 3 |
|------|---|------------------------------------|
| | здания, сооружения, объекта незавершенного строительства, расположенного на земельном участке | |
| 8. | Вид (виды) разрешенного использования | под застройку жилую индивидуальную |
| 8.1. | Дополнительные сведения об использовании земельного участка | — |
| 9. | Сведения о земельных участках (землях общего пользования, территории общего пользования), посредством которых обеспечивается доступ | — |
| 10. | Иные сведения | — |

4. Пояснения к сведениям об уточняемом земельном участке с кадастровым номером 05:47:020018:787 :

| | |
|----|---|
| 1. | — |
|----|---|

1. Сведения о характерных точках границ уточняемого земельного участка с кадастровым номером 05:47:020018:788

Система координат МСК-05

Зона № —

| Обозначение характерных точек границ | Координаты, м | | | | Метод определения координат | Формулы, примененные для расчета средней квадратической погрешности определения координат характерных точек границ (М _т), с подставленными в такие формулы значениями и итоговые (вычисленные) значения М _т , м | Описание закрепления точки |
|--|--|---|---|-----------|--------------------------------|---|-------------------------------|
| | содержатся в Едином государственном реестре недвижимости | | определены в результате выполнения комплексных кадастровых работ | | | | |
| | X | Y | X | Y | | | |
| 1 | 2 | 3 | 4 | 5 | 6 | 7 | 8 |
| н338У | — | — | 121744,18 | 408346,58 | — | — | — |
| н339У | — | — | 121757,08 | 408354,80 | — | — | — |
| н340У | — | — | 121755,98 | 408356,46 | — | — | — |
| н341У | — | — | 121762,30 | 408360,60 | — | — | — |
| н342У | — | — | 121763,86 | 408361,62 | — | — | — |
| н332У | — | — | 121761,29 | 408366,07 | — | — | — |
| н337У | — | — | 121753,76 | 408379,07 | — | — | — |
| н336У | — | — | 121745,76 | 408390,90 | — | — | — |
| н343У | — | — | 121725,20 | 408376,47 | — | — | — |
| н344У | — | — | 121743,60 | 408347,00 | — | — | — |
| н345У | — | — | 121743,85 | 408347,12 | — | — | — |

КАРТА-ПЛАН ТЕРРИТОРИИ

Сведения об уточняемых земельных участках, необходимые для исправления реестровых ошибок
в сведениях о местоположении их границ

| | | | | | | | |
|-------|-----------|-----------|-----------|-----------|---|---|---|
| н338У | — | — | 121744,18 | 408346,58 | — | — | — |
| 292 | 121762,21 | 408362,52 | — | — | — | — | — |
| 293 | 121742,85 | 408391,83 | — | — | — | — | — |
| 294 | 121722,46 | 408377,90 | — | — | — | — | — |
| 291 | 121741,90 | 408347,48 | — | — | — | — | — |
| 295 | 121755,18 | 408356,12 | — | — | — | — | — |
| 296 | 121754,28 | 408357,55 | — | — | — | — | — |

2. Сведения о частях границ уточняемого земельного участка с кадастровым номером 05:47:020018:788

| Обозначение части границ | | Горизонтальное проложение (S), м | Описание прохождения части границ | Сведения о согласовании местоположения границ(согласовано/спорное) |
|--------------------------|-------|-------------------------------------|--------------------------------------|---|
| от т. | до т. | | | |
| 1 | 2 | 3 | 4 | 5 |
| н338У | н339У | 15,30 | — | согласовано |
| н339У | н340У | 1,99 | — | согласовано |
| н340У | н341У | 7,56 | — | согласовано |
| н341У | н342У | 1,86 | — | согласовано |
| н342У | н332У | 5,14 | — | согласовано |
| н332У | н337У | 15,02 | — | согласовано |
| н337У | н336У | 14,28 | — | согласовано |
| н336У | н343У | 25,12 | — | согласовано |
| н343У | н344У | 34,74 | — | согласовано |
| н344У | н345У | 0,28 | — | согласовано |
| н345У | н338У | 0,63 | — | согласовано |

3. Характеристики уточняемого земельного участка с кадастровым номером 05:47:020018:788

| № п/п | Наименование характеристик земельного участка | Значение характеристики |
|-------|---|--|
| 1 | 2 | 3 |
| 1. | Адрес земельного участка | — |
| 1.1. | Сведения о местоположении земельного участка (при отсутствии адреса) в структурированном в соответствии с федеральной информационной адресной системой виде | Дагестан респ, г. Дагестанские Огни, ул. Школьная, №62 |
| 1.2. | Дополнительные сведения о местоположении земельного участка | — |
| 2. | Площадь земельного участка ± величина погрешности определения(вычисления) площади ($P \pm \Delta P$), м ² | 890±— |

КАРТА-ПЛАН ТЕРРИТОРИИ

Сведения об уточняемых земельных участках, необходимые для исправления реестровых ошибок
в сведениях о местоположении их границ

| 1 | 2 | 3 |
|------|---|------------------------------------|
| 3. | Формула, примененная для вычисления предельной погрешности определения площади земельного участка, с подставленными значениями и итоговые (вычисленные) значения (ΔP), м ² | — |
| 4. | Площадь земельного участка согласно сведениям Единого государственного реестра недвижимости ($P_{\text{кад}}$), м ² | 893 |
| 5. | Оценка расхождения P и $P_{\text{кад}}$ ($P - P_{\text{кад}}$), м ² | -3 |
| 6. | Предельный минимальный и максимальный размеры земельного участка ($P_{\text{мин}}$ и $P_{\text{макс}}$), м ² | — |
| 7. | Кадастровый или иной государственный учетный номер (инвентарный) здания, сооружения, объекта незавершенного строительства, расположенного на земельном участке | — |
| 8. | Вид (виды) разрешенного использования | под застройку жилую индивидуальную |
| 8.1. | Дополнительные сведения об использовании земельного участка | — |
| 9. | Сведения о земельных участках (землях общего пользования, территории общего пользования), посредством которых обеспечивается доступ | — |
| 10. | Иные сведения | — |

4. Пояснения к сведениям об уточняемом земельном участке с кадастровым номером 05:47:020018:788 :

| | |
|----|---|
| 1. | — |
|----|---|

1. Сведения о характерных точках границ уточняемого земельного участка с кадастровым номером 05:47:020018:789

Система координат МСК-05

Зона № —

| Обозначение характерных точек границ | Координаты, м | | | | Метод определения координат | Формулы, примененные для расчета средней квадратической погрешности определения координат характерных точек границ (М _t), с подставленными в такие формулы значениями и итоговые (вычисленные) значения М _t , м | Описание закрепления точки |
|--|--|---|---|-----------|--------------------------------|---|-------------------------------|
| | содержатся в Едином государственном реестре недвижимости | | определены в результате выполнения комплексных кадастровых работ | | | | |
| | X | Y | X | Y | | | |
| 1 | 2 | 3 | 4 | 5 | 6 | 7 | 8 |
| н182У | — | — | 121989,30 | 408302,10 | — | — | — |
| н181У | — | — | 121961,63 | 408343,62 | — | — | — |
| н180У | — | — | 121960,67 | 408345,04 | — | — | — |

КАРТА-ПЛАН ТЕРРИТОРИИ

Сведения об уточняемых земельных участках, необходимые для исправления реестровых ошибок
в сведениях о местоположении их границ

| | | | | | | | |
|-------|-----------|-----------|-----------|-----------|---|---|---|
| н183У | — | — | 121951,44 | 408337,49 | — | — | — |
| н184У | — | — | 121947,36 | 408334,15 | — | — | — |
| н185У | — | — | 121970,19 | 408300,43 | — | — | — |
| н186У | — | — | 121970,80 | 408300,81 | — | — | — |
| н187У | — | — | 121975,81 | 408292,94 | — | — | — |
| н182У | — | — | 121989,30 | 408302,10 | — | — | — |
| 165 | 121987,36 | 408300,22 | — | — | — | — | — |
| 166 | 121961,09 | 408345,16 | — | — | — | — | — |
| 167 | 121945,98 | 408337,24 | — | — | — | — | — |
| 168 | 121972,26 | 408292,30 | — | — | — | — | — |

2. Сведения о частях границ уточняемого земельного участка с кадастровым номером 05:47:020018:789

| Обозначение части границ | | Горизонтальное проложение (S), м | Описание прохождения части границ | Сведения о согласовании местоположения границ(согласовано/спорное) |
|--------------------------|-------|-------------------------------------|--------------------------------------|---|
| от т. | до т. | | | |
| 1 | 2 | 3 | 4 | 5 |
| н182У | н181У | 49,90 | — | согласовано |
| н181У | н180У | 1,71 | — | согласовано |
| н180У | н183У | 11,92 | — | согласовано |
| н183У | н184У | 5,27 | — | согласовано |
| н184У | н185У | 40,72 | — | согласовано |
| н185У | н186У | 0,72 | — | согласовано |
| н186У | н187У | 9,33 | — | согласовано |
| н187У | н182У | 16,31 | — | согласовано |

3. Характеристики уточняемого земельного участка с кадастровым номером 05:47:020018:789

| № п/п | Наименование характеристик земельного участка | Значение характеристики |
|-------|---|---|
| 1 | 2 | 3 |
| 1. | Адрес земельного участка | — |
| 1.1. | Сведения о местоположении земельного участка (при отсутствии адреса) в структурированном в соответствии с федеральной информационной адресной системой виде | Дагестан респ, г Дагестанские Огни, ул М.Горького, 25 |
| 1.2. | Дополнительные сведения о местоположении земельного участка | — |
| 2. | Площадь земельного участка ± величина погрешности определения(вычисления) площади ($P \pm \Delta P$), м ² | 856±— |

КАРТА-ПЛАН ТЕРРИТОРИИ

Сведения об уточняемых земельных участках, необходимые для исправления реестровых ошибок
в сведениях о местоположении их границ

| 1 | 2 | 3 |
|------|---|------------------------------------|
| 3. | Формула, примененная для вычисления предельной погрешности определения площади земельного участка, с подставленными значениями и итоговые (вычисленные) значения (ΔP), м ² | — |
| 4. | Площадь земельного участка согласно сведениям Единого государственного реестра недвижимости ($P_{\text{кад}}$), м ² | 887 |
| 5. | Оценка расхождения P и $P_{\text{кад}}$ ($P - P_{\text{кад}}$), м ² | -31 |
| 6. | Предельный минимальный и максимальный размеры земельного участка ($P_{\text{мин}}$ и $P_{\text{макс}}$), м ² | — |
| 7. | Кадастровый или иной государственный учетный номер (инвентарный) здания, сооружения, объекта незавершенного строительства, расположенного на земельном участке | — |
| 8. | Вид (виды) разрешенного использования | под застройку жилую индивидуальную |
| 8.1. | Дополнительные сведения об использовании земельного участка | — |
| 9. | Сведения о земельных участках (землях общего пользования, территории общего пользования), посредством которых обеспечивается доступ | — |
| 10. | Иные сведения | — |

4. Пояснения к сведениям об уточняемом земельном участке с кадастровым номером 05:47:020018:789 :

| | |
|----|---|
| 1. | — |
|----|---|

1. Сведения о характерных точках границ уточняемого земельного участка с кадастровым номером 05:47:020018:790

Система координат МСК-05

Зона № —

| Обозначение характерных точек границ | Координаты, м | | | | Метод определения координат | Формулы, примененные для расчета средней квадратической погрешности определения координат характерных точек границ (М _t), с подставленными в такие формулы значениями и итоговые (вычисленные) значения М _t , м | Описание закрепления точки |
|--|--|---|---|-----------|--------------------------------|---|-------------------------------|
| | содержатся в Едином государственном реестре недвижимости | | определены в результате выполнения комплексных кадастровых работ | | | | |
| | X | Y | X | Y | | | |
| 1 | 2 | 3 | 4 | 5 | 6 | 7 | 8 |
| н275У | — | — | 122062,02 | 408565,42 | — | — | — |
| н276У | — | — | 122066,63 | 408568,55 | — | — | — |
| н274У | — | — | 122070,21 | 408570,98 | — | — | — |

КАРТА-ПЛАН ТЕРРИТОРИИ

Сведения об уточняемых земельных участках, необходимые для исправления реестровых ошибок
в сведениях о местоположении их границ

| | | | | | | | |
|-------|-----------|-----------|-----------|-----------|---|---|---|
| н273У | — | — | 122051,14 | 408599,65 | — | — | — |
| н277У | — | — | 122041,54 | 408593,78 | — | — | — |
| н278У | — | — | 122060,97 | 408566,88 | — | — | — |
| н275У | — | — | 122062,02 | 408565,42 | — | — | — |
| 242 | 122065,68 | 408572,50 | — | — | — | — | — |
| 243 | 122047,93 | 408601,23 | — | — | — | — | — |
| 246 | 122038,71 | 408595,49 | — | — | — | — | — |
| 247 | 122056,47 | 408566,82 | — | — | — | — | — |

2. Сведения о частях границ уточняемого земельного участка с кадастровым номером 05:47:020018:790

| Обозначение части границ | | Горизонтальное проложение (S), м | Описание прохождения части границ | Сведения о согласовании местоположения границ(согласовано/спорное) |
|--------------------------|-------|-------------------------------------|--------------------------------------|---|
| от т. | до т. | | | |
| 1 | 2 | 3 | 4 | 5 |
| н275У | н276У | 5,57 | — | согласовано |
| н276У | н274У | 4,33 | — | согласовано |
| н274У | н273У | 34,43 | — | согласовано |
| н273У | н277У | 11,25 | — | согласовано |
| н277У | н278У | 33,18 | — | согласовано |
| н278У | н275У | 1,80 | — | согласовано |

3. Характеристики уточняемого земельного участка с кадастровым номером 05:47:020018:790

| № п/п | Наименование характеристик земельного участка | Значение характеристики |
|-------|---|--|
| 1 | 2 | 3 |
| 1. | Адрес земельного участка | — |
| 1.1. | Сведения о местоположении земельного участка (при отсутствии адреса) в структурированном в соответствии с федеральной информационной адресной системой виде | РД, г. Дагестанские Огни, ул. Школьная, № 26 "а" |
| 1.2. | Дополнительные сведения о местоположении земельного участка | — |
| 2. | Площадь земельного участка ± величина погрешности определения(вычисления) площади ($P \pm \Delta P$), м ² | 367±— |
| 3. | Формула, примененная для вычисления предельной погрешности определения площади земельного участка, с подставленными значениями и итоговые (вычисленные) значения (ΔP), м2 | — |
| 4. | Площадь земельного участка согласно сведениям Единого | 365 |

КАРТА-ПЛАН ТЕРРИТОРИИ

Сведения об уточняемых земельных участках, необходимые для исправления реестровых ошибок
в сведениях о местоположении их границ

| 1 | 2 | 3 |
|------|--|---|
| | государственного реестра недвижимости (Ркад), м ² | |
| 5. | Оценка расхождения Р и Ркад (Р – Ркад), м ² | 2 |
| 6. | Предельный минимальный и максимальный размеры земельного участка (Рмин и Рмакс), м ² | — |
| 7. | Кадастровый или иной государственный учетный номер (инвентарный) здания, сооружения, объекта незавершенного строительства, расположенного на земельном участке | — |
| 8. | Вид (виды) разрешенного использования | для индивидуального жилищного строительства |
| 8.1. | Дополнительные сведения об использовании земельного участка | — |
| 9. | Сведения о земельных участках (землях общего пользования, территории общего пользования), посредством которых обеспечивается доступ | — |
| 10. | Иные сведения | — |

4. Пояснения к сведениям об уточняемом земельном участке с кадастровым номером 05:47:020018:790 :

| | |
|----|---|
| 1. | — |
|----|---|

1. Сведения о характерных точках границ уточняемого земельного участка с кадастровым номером 05:47:020018:793

Система координат МСК-05

Зона № —

| Обозначение характерных точек границ | Координаты, м | | | | Метод определения координат | Формулы, примененные для расчета средней квадратической погрешности определения координат характерных точек границ (M _t), с подставленными в такие формулы значениями и итоговые (вычисленные) значения M _t , м | Описание закрепления точки |
|--|--|---|---|-----------|--------------------------------|---|-------------------------------|
| | содержатся в Едином государственном реестре недвижимости | | определены в результате выполнения комплексных кадастровых работ | | | | |
| | X | Y | X | Y | | | |
| 1 | 2 | 3 | 4 | 5 | 6 | 7 | 8 |
| н269У | — | — | 122079,31 | 408577,10 | — | — | — |
| н270У | — | — | 122072,56 | 408587,62 | — | — | — |
| н271У | — | — | 122072,17 | 408587,34 | — | — | — |
| н272У | — | — | 122059,40 | 408604,71 | — | — | — |
| н273У | — | — | 122051,14 | 408599,65 | — | — | — |
| н274У | — | — | 122070,21 | 408570,98 | — | — | — |

КАРТА-ПЛАН ТЕРРИТОРИИ

**Сведения об уточняемых земельных участках, необходимые для исправления реестровых ошибок
в сведениях о местоположении их границ**

| | | | | | | | |
|-------|-----------|-----------|-----------|-----------|---|---|---|
| н269У | — | — | 122079,31 | 408577,10 | — | — | — |
| 244 | 122073,99 | 408577,62 | — | — | — | — | — |
| 245 | 122056,25 | 408606,42 | — | — | — | — | — |
| 243 | 122047,93 | 408601,23 | — | — | — | — | — |
| 242 | 122065,68 | 408572,50 | — | — | — | — | — |
| 241 | 122068,34 | 408574,13 | — | — | — | — | — |

2. Сведения о частях границ уточняемого земельного участка с кадастровым номером 05:47:020018:793

| Обозначение части границ | | Горизонтальное проложение (S), м | Описание прохождения части границ | Сведения о согласовании местоположения границ(согласовано/спорное) |
|--------------------------|-------|-------------------------------------|--------------------------------------|---|
| от т. | до т. | | | |
| 1 | 2 | 3 | 4 | 5 |
| н269У | н270У | 12,50 | — | согласовано |
| н270У | н271У | 0,48 | — | согласовано |
| н271У | н272У | 21,56 | — | согласовано |
| н272У | н273У | 9,69 | — | согласовано |
| н273У | н274У | 34,43 | — | согласовано |
| н274У | н269У | 10,97 | — | согласовано |

3. Характеристики уточняемого земельного участка с кадастровым номером 05:47:020018:793

| № п/п | Наименование характеристик земельного участка | Значение характеристики |
|-------|---|---|
| 1 | 2 | 3 |
| 1. | Адрес земельного участка | — |
| 1.1. | Сведения о местоположении земельного участка (при отсутствии адреса) в структурированном в соответствии с федеральной информационной адресной системой виде | Дагестан респ, г Дагестанские Огни, ул Школьная №26 |
| 1.2. | Дополнительные сведения о местоположении земельного участка | — |
| 2. | Площадь земельного участка ± величина погрешности определения(вычисления) площади ($P \pm \Delta P$), м ² | 360±— |
| 3. | Формула, примененная для вычисления предельной погрешности определения площади земельного участка, с подставленными значениями и итоговые (вычисленные) значения (ΔP), м ² | — |
| 4. | Площадь земельного участка согласно сведениям Единого государственного реестра недвижимости ($P_{\text{кад}}$), м ² | 330 |
| 5. | Оценка расхождения P и $P_{\text{кад}}$ ($P - P_{\text{кад}}$), м ² | 30 |

КАРТА-ПЛАН ТЕРРИТОРИИ

Сведения об уточняемых земельных участках, необходимые для исправления реестровых ошибок
в сведениях о местоположении их границ

| 1 | 2 | 3 |
|------|--|---|
| 6. | Предельный минимальный и максимальный размеры земельного участка (Р _{мин} и Р _{макс}), м ² | — |
| 7. | Кадастровый или иной государственный учетный номер (инвентарный) здания, сооружения, объекта незавершенного строительства, расположенного на земельном участке | — |
| 8. | Вид (виды) разрешенного использования | Для индивидуального жилищного строительства |
| 8.1. | Дополнительные сведения об использовании земельного участка | — |
| 9. | Сведения о земельных участках (землях общего пользования, территории общего пользования), посредством которых обеспечивается доступ | — |
| 10. | Иные сведения | — |

4. Пояснения к сведениям об уточняемом земельном участке с кадастровым номером 05:47:020018:793 :

| | |
|----|---|
| 1. | — |
|----|---|

1. Сведения о характерных точках границ уточняемого земельного участка с кадастровым номером 05:47:020018:794

Система координат МСК-05

Зона № —

| Обозначение характерных точек границ | Координаты, м | | | | Метод определения координат | Формулы, примененные для расчета средней квадратической погрешности определения координат характерных точек границ (М _t), с подставленными в такие формулы значениями и итоговые (вычисленные) значения М _t , м | Описание закрепления точки |
|--|--|-----------|---|-----------|--------------------------------|---|-------------------------------|
| | содержатся в Едином государственном реестре недвижимости | | определены в результате выполнения комплексных кадастровых работ | | | | |
| | X | Y | X | Y | | | |
| 1 | 2 | 3 | 4 | 5 | 6 | 7 | 8 |
| н511У | — | — | 122035,47 | 408549,37 | — | — | — |
| н509У | — | — | 122017,29 | 408577,30 | — | — | — |
| н512У | — | — | 122008,34 | 408571,35 | — | — | — |
| н296У | — | — | 122008,62 | 408570,98 | — | — | — |
| н295У | — | — | 122027,06 | 408543,90 | — | — | — |
| н511У | — | — | 122035,47 | 408549,37 | — | — | — |
| 432 | 122039,13 | 408549,06 | — | — | — | — | — |
| 428 | 122021,47 | 408577,11 | — | — | — | — | — |

КАРТА-ПЛАН ТЕРРИТОРИИ

Сведения об уточняемых земельных участках, необходимые для исправления реестровых ошибок
в сведениях о местоположении их границ

| | | | | | | | |
|-----|-----------|-----------|---|---|---|---|---|
| 259 | 122012,69 | 408571,77 | — | — | — | — | — |
| 258 | 122029,80 | 408543,59 | — | — | — | — | — |

2. Сведения о частях границ уточняемого земельного участка с кадастровым номером 05:47:020018:794

| Обозначение части границ | | Горизонтальное проложение (S), м | Описание прохождения части границ | Сведения о согласовании местоположения границ(согласовано/спорное) |
|--------------------------|-------|-------------------------------------|--------------------------------------|---|
| от т. | до т. | | | |
| 1 | 2 | 3 | 4 | 5 |
| н511У | н509У | 33,33 | — | согласовано |
| н509У | н512У | 10,75 | — | согласовано |
| н512У | н296У | 0,46 | — | согласовано |
| н296У | н295У | 32,76 | — | согласовано |
| н295У | н511У | 10,03 | — | согласовано |

3. Характеристики уточняемого земельного участка с кадастровым номером 05:47:020018:794

| № п/п | Наименование характеристик земельного участка | Значение характеристики |
|-------|---|--|
| 1 | 2 | 3 |
| 1. | Адрес земельного участка | — |
| 1.1. | Сведения о местоположении земельного участка (при отсутствии адреса) в структурированном в соответствии с федеральной информационной адресной системой виде | Республика Дагестан, г Дагестанские Огни, ул Школьная, д 30А |
| 1.2. | Дополнительные сведения о местоположении земельного участка | — |
| 2. | Площадь земельного участка ± величина погрешности определения(вычисления) площади ($P \pm \Delta P$), м ² | 345±— |
| 3. | Формула, примененная для вычисления предельной погрешности определения площади земельного участка, с подставленными значениями и итоговые (вычисленные) значения (ΔP), м ² | — |
| 4. | Площадь земельного участка согласно сведениям Единого государственного реестра недвижимости (Ркад), м ² | 349 |
| 5. | Оценка расхождения Р и Ркад ($P - P_{кад}$), м ² | -4 |
| 6. | Предельный минимальный и максимальный размеры земельного участка (Рмин и Рмакс), м ² | — |
| 7. | Кадастровый или иной государственный учетный номер (инвентарный) здания, сооружения, объекта незавершенного строительства, расположенного на земельном участке | — |

КАРТА-ПЛАН ТЕРРИТОРИИ

Сведения об уточняемых земельных участках, необходимые для исправления реестровых ошибок
в сведениях о местоположении их границ

| 1 | 2 | 3 |
|------|---|---|
| 8. | Вид (виды) разрешенного использования | под индивидуальное жилищное строительство |
| 8.1. | Дополнительные сведения об использовании земельного участка | — |
| 9. | Сведения о земельных участках (землях общего пользования, территории общего пользования), посредством которых обеспечивается доступ | — |
| 10. | Иные сведения | — |

4. Пояснения к сведениям об уточняемом земельном участке с кадастровым номером 05:47:020018:794 :

| | |
|----|---|
| 1. | — |
|----|---|

1. Сведения о характерных точках границ уточняемого земельного участка с кадастровым номером 05:47:020018:795

Система координат МСК-05

Зона № —

| Обозначение характерных точек границ | Координаты, м | | | | Метод определения координат | Формулы, примененные для расчета средней квадратической погрешности определения координат характерных точек границ (М _т), с подставленными в такие формулы значениями и итоговые (вычисленные) значения М _т , м | Описание закрепления точки |
|--|--|-----------|---|-----------|--------------------------------|---|-------------------------------|
| | содержатся в Едином государственном реестре недвижимости | | определены в результате выполнения комплексных кадастровых работ | | | | |
| | X | Y | X | Y | | | |
| 1 | 2 | 3 | 4 | 5 | 6 | 7 | 8 |
| н507У | — | — | 122042,29 | 408553,79 | — | — | — |
| н286У | — | — | 122043,59 | 408554,63 | — | — | — |
| н508У | — | — | 122025,35 | 408582,67 | — | — | — |
| н509У | — | — | 122017,29 | 408577,30 | — | — | — |
| н510У | — | — | 122035,45 | 408549,35 | — | — | — |
| н507У | — | — | 122042,29 | 408553,79 | — | — | — |
| 429 | 122048,47 | 408554,51 | — | — | — | — | — |
| 430 | 122030,15 | 408582,40 | — | — | — | — | — |
| 428 | 122021,47 | 408577,11 | — | — | — | — | — |
| 431 | 122039,14 | 408549,06 | — | — | — | — | — |

2. Сведения о частях границ уточняемого земельного участка с кадастровым номером 05:47:020018:795

| Обозначение части границ | | Горизонтальное проложение (S), м | Описание прохождения части границ | Сведения о согласовании местоположения границ(согласовано/спорное) |
|--------------------------|-------|-------------------------------------|--------------------------------------|---|
| от т. | до т. | | | |

КАРТА-ПЛАН ТЕРРИТОРИИ

Сведения об уточняемых земельных участках, необходимые для исправления реестровых ошибок
в сведениях о местоположении их границ

| 1 | 2 | 3 | 4 | 5 |
|-------|-------|-------|---|-------------|
| н507У | н286У | 1,55 | — | согласовано |
| н286У | н508У | 33,45 | — | согласовано |
| н508У | н509У | 9,69 | — | согласовано |
| н509У | н510У | 33,33 | — | согласовано |
| н510У | н507У | 8,15 | — | согласовано |

3. Характеристики уточняемого земельного участка с кадастровым номером 05:47:020018:795

| № п/п | Наименование характеристик земельного участка | Значение характеристики |
|-------|---|---|
| 1 | 2 | 3 |
| 1. | Адрес земельного участка | — |
| 1.1. | Сведения о местоположении земельного участка (при отсутствии адреса) в структурированном в соответствии с федеральной информационной адресной системой виде | Дагестан респ, г. Дагестанские Огни, ул. Школьная, 30 |
| 1.2. | Дополнительные сведения о местоположении земельного участка | — |
| 2. | Площадь земельного участка \pm величина погрешности определения(вычисления) площади ($P \pm \Delta P$), м ² | 324 \pm — |
| 3. | Формула, примененная для вычисления предельной погрешности определения площади земельного участка, с подставленными значениями и итоговые (вычисленные) значения (ΔP), м ² | — |
| 4. | Площадь земельного участка согласно сведениям Единого государственного реестра недвижимости ($P_{\text{кад}}$), м ² | 349 |
| 5. | Оценка расхождения P и $P_{\text{кад}}$ ($P - P_{\text{кад}}$), м ² | -25 |
| 6. | Предельный минимальный и максимальный размеры земельного участка ($P_{\text{мин}}$ и $P_{\text{макс}}$), м ² | — |
| 7. | Кадастровый или иной государственный учетный номер (инвентарный) здания, сооружения, объекта незавершенного строительства, расположенного на земельном участке | — |
| 8. | Вид (виды) разрешенного использования | под индивидуальное жилищное строительство |
| 8.1. | Дополнительные сведения об использовании земельного участка | — |
| 9. | Сведения о земельных участках (землях общего пользования, территории общего пользования), посредством которых обеспечивается доступ | — |
| 10. | Иные сведения | — |

КАРТА-ПЛАН ТЕРРИТОРИИ

Сведения об уточняемых земельных участках, необходимые для исправления реестровых ошибок
в сведениях о местоположении их границ

4. Пояснения к сведениям об уточняемом земельном участке с кадастровым номером 05:47:020018:795 :

1. —

1. Сведения о характерных точках границ уточняемого земельного участка с кадастровым номером 05:47:020018:796

Система координат МСК-05

Зона № —

| Обозначение характерных точек границ | Координаты, м | | | | Метод определения координат | Формулы, примененные для расчета средней квадратической погрешности определения координат характерных точек границ (M _t), с подставленными в такие формулы значениями и итоговые (вычисленные) значения M _t , м | Описание закрепления точки |
|--|--|-----------|---|-----------|--------------------------------|---|-------------------------------|
| | содержатся в Едином государственном реестре недвижимости | | определены в результате выполнения комплексных кадастровых работ | | | | |
| | X | Y | X | Y | | | |
| 1 | 2 | 3 | 4 | 5 | 6 | 7 | 8 |
| н165У | — | — | 122049,29 | 408342,00 | — | — | — |
| н164У | — | — | 122019,59 | 408386,87 | — | — | — |
| н166У | — | — | 122012,97 | 408382,02 | — | — | — |
| н167У | — | — | 122042,84 | 408337,76 | — | — | — |
| н165У | — | — | 122049,29 | 408342,00 | — | — | — |
| 150 | 122052,68 | 408337,40 | — | — | — | — | — |
| 151 | 122022,65 | 408381,62 | — | — | — | — | — |
| 152 | 122014,89 | 408376,88 | — | — | — | — | — |
| 153 | 122045,28 | 408332,80 | — | — | — | — | — |

2. Сведения о частях границ уточняемого земельного участка с кадастровым номером 05:47:020018:796

| Обозначение части границ | | Горизонтальное проложение (S), м | Описание прохождения части границ | Сведения о согласовании местоположения границ(согласовано/спорное) |
|--------------------------|-------|-------------------------------------|--------------------------------------|---|
| от т. | до т. | | | |
| 1 | 2 | 3 | 4 | 5 |
| н165У | н164У | 53,81 | — | согласовано |
| н164У | н166У | 8,21 | — | согласовано |
| н166У | н167У | 53,40 | — | согласовано |
| н167У | н165У | 7,72 | — | согласовано |

КАРТА-ПЛАН ТЕРРИТОРИИ**Сведения об уточняемых земельных участках, необходимые для исправления реестровых ошибок
в сведениях о местоположении их границ****3. Характеристики уточняемого земельного участка с кадастровым номером 05:47:020018:796**

| № п/п | Наименование характеристик земельного участка | Значение характеристики |
|--------------|---|--|
| 1 | 2 | 3 |
| 1. | Адрес земельного участка | — |
| 1.1. | Сведения о местоположении земельного участка (при отсутствии адреса) в структурированном в соответствии с федеральной информационной адресной системой виде | Республика Дагестан, г. Дагестанские Огни, ул. М.Горького, №15 "а" |
| 1.2. | Дополнительные сведения о местоположении земельного участка | — |
| 2. | Площадь земельного участка \pm величина погрешности определения(вычисления) площади ($P \pm \Delta P$), м ² | 426 \pm — |
| 3. | Формула, примененная для вычисления предельной погрешности определения площади земельного участка, с подставленными значениями и итоговые (вычисленные) значения (ΔP), м ² | — |
| 4. | Площадь земельного участка согласно сведениям Единого государственного реестра недвижимости ($P_{\text{кад}}$), м ² | 478 |
| 5. | Оценка расхождения P и $P_{\text{кад}}$ ($P - P_{\text{кад}}$), м ² | -52 |
| 6. | Предельный минимальный и максимальный размеры земельного участка ($P_{\text{мин}}$ и $P_{\text{макс}}$), м ² | — |
| 7. | Кадастровый или иной государственный учетный номер (инвентарный) здания, сооружения, объекта незавершенного строительства, расположенного на земельном участке | — |
| 8. | Вид (виды) разрешенного использования | Для индивидуального жилищного строительства |
| 8.1. | Дополнительные сведения об использовании земельного участка | — |
| 9. | Сведения о земельных участках (землях общего пользования, территории общего пользования), посредством которых обеспечивается доступ | — |
| 10. | Иные сведения | — |

4. Пояснения к сведениям об уточняемом земельном участке с кадастровым номером 05:47:020018:796 :

| | |
|----|---|
| 1. | — |
|----|---|

1. Сведения о характерных точках границ уточняемого земельного участка с кадастровым номером 05:47:020018:850

Система координат МСК-05

Зона № —

КАРТА-ПЛАН ТЕРРИТОРИИ

Сведения об уточняемых земельных участках, необходимые для исправления реестровых ошибок
в сведениях о местоположении их границ

| Обозначение характерных точек границ | Координаты, м | | | | Метод определения координат | Формулы, примененные для расчета средней квадратической погрешности определения координат характерных точек границ (М _т), с подставленными в такие формулы значениями и итоговые (вычисленные) значения М _т , м | Описание закрепления точки |
|--|--|-----------|---|-----------|--------------------------------|---|-------------------------------|
| | содержатся в Едином государственном реестре недвижимости | | определены в результате выполнения комплексных кадастровых работ | | | | |
| | X | Y | X | Y | | | |
| 1 | 2 | 3 | 4 | 5 | 6 | 7 | 8 |
| н384У | — | — | 121981,45 | 408442,59 | — | — | — |
| н385У | — | — | 121994,66 | 408451,08 | — | — | — |
| н386У | — | — | 121979,98 | 408471,15 | — | — | — |
| н387У | — | — | 121978,94 | 408470,41 | — | — | — |
| н388У | — | — | 121959,04 | 408498,12 | — | — | — |
| н389У | — | — | 121947,85 | 408490,47 | — | — | — |
| н390У | — | — | 121946,17 | 408489,23 | — | — | — |
| н384У | — | — | 121981,45 | 408442,59 | — | — | — |
| 326 | 121991,33 | 408445,73 | — | — | — | — | — |
| 327 | 121960,85 | 408488,69 | — | — | — | — | — |
| 328 | 121949,10 | 408480,88 | — | — | — | — | — |
| 325 | 121958,76 | 408466,75 | — | — | — | — | — |
| 324 | 121978,79 | 408437,38 | — | — | — | — | — |

2. Сведения о частях границ уточняемого земельного участка с кадастровым номером 05:47:020018:850

| Обозначение части границ | | Горизонтальное проложение (S), м | Описание прохождения части границ | Сведения о согласовании местоположения границ(согласовано/спорное) |
|--------------------------|-------|-------------------------------------|--------------------------------------|---|
| от т. | до т. | | | |
| 1 | 2 | 3 | 4 | 5 |
| н384У | н385У | 15,70 | — | согласовано |
| н385У | н386У | 24,87 | — | согласовано |
| н386У | н387У | 1,28 | — | согласовано |
| н387У | н388У | 34,12 | — | согласовано |
| н388У | н389У | 13,56 | — | согласовано |
| н389У | н390У | 2,09 | — | согласовано |
| н390У | н384У | 58,48 | — | согласовано |

КАРТА-ПЛАН ТЕРРИТОРИИ

Сведения об уточняемых земельных участках, необходимые для исправления реестровых ошибок
в сведениях о местоположении их границ

3. Характеристики уточняемого земельного участка с кадастровым номером 05:47:020018:850

| № п/п | Наименование характеристик земельного участка | Значение характеристики |
|-------|---|---|
| 1 | 2 | 3 |
| 1. | Адрес земельного участка | — |
| 1.1. | Сведения о местоположении земельного участка (при отсутствии адреса) в структурированном в соответствии с федеральной информационной адресной системой виде | Республика Дагестан, г. Дагестанские Огни, ул. Некрасова, №23 |
| 1.2. | Дополнительные сведения о местоположении земельного участка | — |
| 2. | Площадь земельного участка \pm величина погрешности определения(вычисления) площади ($P \pm \Delta P$), м ² | 910 \pm — |
| 3. | Формула, примененная для вычисления предельной погрешности определения площади земельного участка, с подставленными значениями и итоговые (вычисленные) значения (ΔP), м ² | — |
| 4. | Площадь земельного участка согласно сведениям Единого государственного реестра недвижимости ($P_{\text{кад}}$), м ² | 768 |
| 5. | Оценка расхождения P и $P_{\text{кад}}$ ($P - P_{\text{кад}}$), м ² | 142 |
| 6. | Предельный минимальный и максимальный размеры земельного участка ($P_{\text{мин}}$ и $P_{\text{макс}}$), м ² | — |
| 7. | Кадастровый или иной государственный учетный номер (инвентарный) здания, сооружения, объекта незавершенного строительства, расположенного на земельном участке | — |
| 8. | Вид (виды) разрешенного использования | Под индивидуальное жилое строительство |
| 8.1. | Дополнительные сведения об использовании земельного участка | — |
| 9. | Сведения о земельных участках (землях общего пользования, территории общего пользования), посредством которых обеспечивается доступ | — |
| 10. | Иные сведения | — |

4. Пояснения к сведениям об уточняемом земельном участке с кадастровым номером 05:47:020018:850 :

| | |
|----|---|
| 1. | — |
|----|---|

1. Сведения о характерных точках границ уточняемого земельного участка с кадастровым номером 05:47:020018:1153

Система координат МСК-05

Зона № —

КАРТА-ПЛАН ТЕРРИТОРИИ

Сведения об уточняемых земельных участках, необходимые для исправления реестровых ошибок
в сведениях о местоположении их границ

| Обозначение характерных точек границ | Координаты, м | | | | Метод определения координат | Формулы, примененные для расчета средней квадратической погрешности определения координат характерных точек границ (M _t), с подставленными в такие формулы значениями и итоговые (вычисленные) значения M _t , м | Описание закрепления точки |
|--|--|-----------|---|-----------|--------------------------------|---|-------------------------------|
| | содержатся в Едином государственном реестре недвижимости | | определены в результате выполнения комплексных кадастровых работ | | | | |
| | X | Y | X | Y | | | |
| 1 | 2 | 3 | 4 | 5 | 6 | 7 | 8 |
| н494У | — | — | 122014,01 | 408230,85 | — | — | — |
| н495У | — | — | 121998,65 | 408255,73 | — | — | — |
| н496У | — | — | 121983,64 | 408276,97 | — | — | — |
| н497У | — | — | 121975,51 | 408271,01 | — | — | — |
| н498У | — | — | 122004,93 | 408225,13 | — | — | — |
| н494У | — | — | 122014,01 | 408230,85 | — | — | — |
| 414 | 122013,25 | 408228,29 | — | — | — | — | — |
| 415 | 121984,43 | 408275,00 | — | — | — | — | — |
| 416 | 121975,86 | 408269,11 | — | — | — | — | — |
| 417 | 122004,32 | 408222,23 | — | — | — | — | — |

2. Сведения о частях границ уточняемого земельного участка с кадастровым номером 05:47:020018:1153

| Обозначение части границ | | Горизонтальное проложение (S), м | Описание прохождения части границ | Сведения о согласовании местоположения границ(согласовано/спорное) |
|--------------------------|-------|-------------------------------------|--------------------------------------|---|
| от т. | до т. | | | |
| 1 | 2 | 3 | 4 | 5 |
| н494У | н495У | 29,24 | — | согласовано |
| н495У | н496У | 26,01 | — | согласовано |
| н496У | н497У | 10,08 | — | согласовано |
| н497У | н498У | 54,50 | — | согласовано |
| н498У | н494У | 10,73 | — | согласовано |

3. Характеристики уточняемого земельного участка с кадастровым номером 05:47:020018:1153

| № п/п | Наименование характеристик земельного участка | Значение характеристики |
|-------|---|-------------------------|
| 1 | 2 | 3 |
| 1. | Адрес земельного участка | — |

КАРТА-ПЛАН ТЕРРИТОРИИ

Сведения об уточняемых земельных участках, необходимые для исправления реестровых ошибок
в сведениях о местоположении их границ

| 1 | 2 | 3 |
|------|---|--|
| 1.1. | Сведения о местоположении земельного участка (при отсутствии адреса) в структурированном в соответствии с федеральной информационной адресной системой виде | Республика Дагестан, г Дагестанские Огни, ул М.Горького № 28 "а" |
| 1.2. | Дополнительные сведения о местоположении земельного участка | — |
| 2. | Площадь земельного участка \pm величина погрешности определения(вычисления) площади ($P \pm \Delta P$), м ² | 594 \pm — |
| 3. | Формула, примененная для вычисления предельной погрешности определения площади земельного участка, с подставленными значениями и итоговые (вычисленные) значения (ΔP), м ² | — |
| 4. | Площадь земельного участка согласно сведениям Единого государственного реестра недвижимости ($P_{\text{кад}}$), м ² | 581 |
| 5. | Оценка расхождения P и $P_{\text{кад}}$ ($P - P_{\text{кад}}$), м ² | 13 |
| 6. | Предельный минимальный и максимальный размеры земельного участка ($P_{\text{мин}}$ и $P_{\text{макс}}$), м ² | — |
| 7. | Кадастровый или иной государственный учетный номер (инвентарный) здания, сооружения, объекта незавершенного строительства, расположенного на земельном участке | — |
| 8. | Вид (виды) разрешенного использования | Для индивидуального жилищного строительства |
| 8.1. | Дополнительные сведения об использовании земельного участка | — |
| 9. | Сведения о земельных участках (землях общего пользования, территории общего пользования), посредством которых обеспечивается доступ | — |
| 10. | Иные сведения | — |

4. Пояснения к сведениям об уточняемом земельном участке с кадастровым номером 05:47:020018:1153 :

| | |
|----|---|
| 1. | — |
|----|---|

1. Сведения о характерных точках границ уточняемого земельного участка с кадастровым номером 05:47:020018:1170

| | |
|--------------------------|----------|
| Система координат МСК-05 | Зона № — |
|--------------------------|----------|

КАРТА-ПЛАН ТЕРРИТОРИИ

Сведения об уточняемых земельных участках, необходимые для исправления реестровых ошибок
в сведениях о местоположении их границ

| Обозначение характерных точек границ | Координаты, м | | | | Метод определения координат | Формулы, примененные для расчета средней квадратической погрешности определения координат характерных точек границ (М _т), с подставленными в такие формулы значениями и итоговые (вычисленные) значения М _т , м | Описание закрепления точки |
|--|--|-----------|---|-----------|--------------------------------|---|-------------------------------|
| | содержатся в Едином государственном реестре недвижимости | | определены в результате выполнения комплексных кадастровых работ | | | | |
| | X | Y | X | Y | | | |
| 1 | 2 | 3 | 4 | 5 | 6 | 7 | 8 |
| н498У | — | — | 122004,93 | 408225,13 | — | — | — |
| н497У | — | — | 121975,51 | 408271,01 | — | — | — |
| н499У | — | — | 121966,63 | 408265,62 | — | — | — |
| н119У | — | — | 121995,71 | 408219,34 | — | — | — |
| н118У | — | — | 121999,28 | 408221,59 | — | — | — |
| н498У | — | — | 122004,93 | 408225,13 | — | — | — |
| 418 | 121995,04 | 408215,93 | — | — | — | — | — |
| 419 | 122004,31 | 408222,22 | — | — | — | — | — |
| 420 | 121975,85 | 408269,10 | — | — | — | — | — |
| 421 | 121967,60 | 408263,45 | — | — | — | — | — |

2. Сведения о частях границ уточняемого земельного участка с кадастровым номером 05:47:020018:1170

| Обозначение части границ | | Горизонтальное проложение (S), м | Описание прохождения части границ | Сведения о согласовании местоположения границ(согласовано/спорное) |
|--------------------------|-------|-------------------------------------|--------------------------------------|---|
| от т. | до т. | | | |
| 1 | 2 | 3 | 4 | 5 |
| н498У | н497У | 54,50 | — | согласовано |
| н497У | н499У | 10,39 | — | согласовано |
| н499У | н119У | 54,66 | — | согласовано |
| н119У | н118У | 4,22 | — | согласовано |
| н118У | н498У | 6,67 | — | согласовано |

3. Характеристики уточняемого земельного участка с кадастровым номером 05:47:020018:1170

| № п/п | Наименование характеристик земельного участка | Значение характеристики |
|-------|---|-------------------------|
| 1 | 2 | 3 |
| 1. | Адрес земельного участка | — |

КАРТА-ПЛАН ТЕРРИТОРИИ

Сведения об уточняемых земельных участках, необходимые для исправления реестровых ошибок
в сведениях о местоположении их границ

| 1 | 2 | 3 |
|------|---|---|
| 1.1. | Сведения о местоположении земельного участка (при отсутствии адреса) в структурированном в соответствии с федеральной информационной адресной системой виде | Респ. Дагестан, г. Дагестанские Огни, ул. М.Горького, д. 28 |
| 1.2. | Дополнительные сведения о местоположении земельного участка | — |
| 2. | Площадь земельного участка \pm величина погрешности определения(вычисления) площади ($P \pm \Delta P$), м ² | 580 \pm — |
| 3. | Формула, примененная для вычисления предельной погрешности определения площади земельного участка, с подставленными значениями и итоговые (вычисленные) значения (ΔP), м ² | — |
| 4. | Площадь земельного участка согласно сведениям Единого государственного реестра недвижимости ($P_{\text{кад}}$), м ² | 581 |
| 5. | Оценка расхождения P и $P_{\text{кад}}$ ($P - P_{\text{кад}}$), м ² | -1 |
| 6. | Предельный минимальный и максимальный размеры земельного участка ($P_{\text{мин}}$ и $P_{\text{макс}}$), м ² | — |
| 7. | Кадастровый или иной государственный учетный номер (инвентарный) здания, сооружения, объекта незавершенного строительства, расположенного на земельном участке | — |
| 8. | Вид (виды) разрешенного использования | Под индивидуальное жилое строительство |
| 8.1. | Дополнительные сведения об использовании земельного участка | — |
| 9. | Сведения о земельных участках (землях общего пользования, территории общего пользования), посредством которых обеспечивается доступ | — |
| 10. | Иные сведения | — |

4. Пояснения к сведениям об уточняемом земельном участке с кадастровым номером 05:47:020018:1170 :

| | |
|----|---|
| 1. | — |
|----|---|

1. Сведения о характерных точках границ уточняемого земельного участка с кадастровым номером 05:47:020018:1174

Система координат МСК-05

Зона № —

КАРТА-ПЛАН ТЕРРИТОРИИ

Сведения об уточняемых земельных участках, необходимые для исправления реестровых ошибок
в сведениях о местоположении их границ

| Обозначение характерных точек границ | Координаты, м | | | | Метод определения координат | Формулы, примененные для расчета средней квадратической погрешности определения координат характерных точек границ (M _t), с подставленными в такие формулы значениями и итоговые (вычисленные) значения M _t , м | Описание закрепления точки |
|--|--|-----------|---|-----------|--------------------------------|---|-------------------------------|
| | содержатся в Едином государственном реестре недвижимости | | определены в результате выполнения комплексных кадастровых работ | | | | |
| | X | Y | X | Y | | | |
| 1 | 2 | 3 | 4 | 5 | 6 | 7 | 8 |
| н423У | — | — | 122154,83 | 408254,99 | — | — | — |
| н424У | — | — | 122176,14 | 408269,70 | — | — | — |
| н425У | — | — | 122165,14 | 408286,19 | — | — | — |
| н426У | — | — | 122144,09 | 408272,71 | — | — | — |
| н423У | — | — | 122154,83 | 408254,99 | — | — | — |
| 349 | 122150,16 | 408254,94 | — | — | — | — | — |
| 350 | 122171,52 | 408268,86 | — | — | — | — | — |
| 351 | 122159,52 | 408289,46 | — | — | — | — | — |
| 352 | 122138,64 | 408275,78 | — | — | — | — | — |

2. Сведения о частях границ уточняемого земельного участка с кадастровым номером 05:47:020018:1174

| Обозначение части границ | | Горизонтальное проложение (S), м | Описание прохождения части границ | Сведения о согласовании местоположения границ(согласовано/спорное) |
|--------------------------|-------|-------------------------------------|--------------------------------------|---|
| от т. | до т. | | | |
| 1 | 2 | 3 | 4 | 5 |
| н423У | н424У | 25,89 | — | согласовано |
| н424У | н425У | 19,82 | — | согласовано |
| н425У | н426У | 25,00 | — | согласовано |
| н426У | н423У | 20,72 | — | согласовано |

3. Характеристики уточняемого земельного участка с кадастровым номером 05:47:020018:1174

| № п/п | Наименование характеристик земельного участка | Значение характеристики |
|-------|--|--|
| 1 | 2 | 3 |
| 1. | Адрес земельного участка | — |
| 1.1. | Сведения о местоположении земельного участка (при отсутствии адреса) в структурированном в соответствии с федеральной информационной | Республика Дагестан, г Дагестанские Огни, ул Лермонтова 11 |

КАРТА-ПЛАН ТЕРРИТОРИИ

Сведения об уточняемых земельных участках, необходимые для исправления реестровых ошибок
в сведениях о местоположении их границ

| 1 | 2 | 3 |
|------|---|---|
| | адресной системой виде | |
| 1.2. | Дополнительные сведения о местоположении земельного участка | — |
| 2. | Площадь земельного участка \pm величина погрешности определения(вычисления) площади ($P \pm \Delta P$), м ² | 515 \pm — |
| 3. | Формула, примененная для вычисления предельной погрешности определения площади земельного участка, с подставленными значениями и итоговые (вычисленные) значения (ΔP), м ² | — |
| 4. | Площадь земельного участка согласно сведениям Единого государственного реестра недвижимости ($P_{\text{кад}}$), м ² | 600 |
| 5. | Оценка расхождения P и $P_{\text{кад}}$ ($P - P_{\text{кад}}$), м ² | -85 |
| 6. | Предельный минимальный и максимальный размеры земельного участка ($P_{\text{мин}}$ и $P_{\text{макс}}$), м ² | — |
| 7. | Кадастровый или иной государственный учетный номер (инвентарный) здания, сооружения, объекта незавершенного строительства, расположенного на земельном участке | — |
| 8. | Вид (виды) разрешенного использования | Для индивидуального жилищного строительства |
| 8.1. | Дополнительные сведения об использовании земельного участка | — |
| 9. | Сведения о земельных участках (землях общего пользования, территории общего пользования), посредством которых обеспечивается доступ | — |
| 10. | Иные сведения | — |

4. Пояснения к сведениям об уточняемом земельном участке с кадастровым номером 05:47:020018:1174 :

1. —

1. Сведения о характерных точках границ уточняемого земельного участка с кадастровым номером 05:47:020018:1179

Система координат МСК-05

Зона № —

| Обозначение характерных точек границ | Координаты, м | | | | Метод определения координат | Формулы, примененные для расчета средней квадратической погрешности определения координат характерных точек границ (M _t), с подставленными в такие формулы значениями и итоговые (вычисленные) значения M _t , м | Описание закрепления точки |
|--|--|---|---|---|--------------------------------|---|-------------------------------|
| | содержатся в Едином государственном реестре недвижимости | | определены в результате выполнения комплексных кадастровых работ | | | | |
| | X | Y | X | Y | | | |

КАРТА-ПЛАН ТЕРРИТОРИИ

Сведения об уточняемых земельных участках, необходимые для исправления реестровых ошибок
в сведениях о местоположении их границ

| 1 | 2 | 3 | 4 | 5 | 6 | 7 | 8 |
|------|-----------|-----------|-----------|-----------|---|---|---|
| н62У | — | — | 121895,78 | 408157,91 | — | — | — |
| н34У | — | — | 121874,55 | 408141,79 | — | — | — |
| н33У | — | — | 121876,58 | 408138,81 | — | — | — |
| н61У | — | — | 121879,89 | 408133,98 | — | — | — |
| н60У | — | — | 121920,00 | 408164,70 | — | — | — |
| н63У | — | — | 121915,92 | 408171,59 | — | — | — |
| н62У | — | — | 121895,78 | 408157,91 | — | — | — |
| 51 | 121879,01 | 408133,64 | — | — | — | — | — |
| 52 | 121916,73 | 408163,19 | — | — | — | — | — |
| 53 | 121911,48 | 408170,62 | — | — | — | — | — |
| 54 | 121873,39 | 408141,55 | — | — | — | — | — |

2. Сведения о частях границ уточняемого земельного участка с кадастровым номером 05:47:020018:1179

| Обозначение части границ | | Горизонтальное проложение (S), м | Описание прохождения части границ | Сведения о согласовании местоположения границ(согласовано/спорное) |
|--------------------------|-------|-------------------------------------|--------------------------------------|---|
| от т. | до т. | | | |
| 1 | 2 | 3 | 4 | 5 |
| н62У | н34У | 26,66 | — | согласовано |
| н34У | н33У | 3,61 | — | согласовано |
| н33У | н61У | 5,86 | — | согласовано |
| н61У | н60У | 50,52 | — | согласовано |
| н60У | н63У | 8,01 | — | согласовано |
| н63У | н62У | 24,35 | — | согласовано |

3. Характеристики уточняемого земельного участка с кадастровым номером 05:47:020018:1179

| № п/п | Наименование характеристик земельного участка | Значение характеристики |
|-------|---|---|
| 1 | 2 | 3 |
| 1. | Адрес земельного участка | — |
| 1.1. | Сведения о местоположении земельного участка (при отсутствии адреса) в структурированном в соответствии с федеральной информационной адресной системой виде | Республика Дагестан, г Дагестанские Огни, ул Полевая, д 116 "А" |
| 1.2. | Дополнительные сведения о местоположении земельного участка | — |
| 2. | Площадь земельного участка ± величина погрешности определения(вычисления) площади ($P \pm \Delta P$), м ² | 459±— |

КАРТА-ПЛАН ТЕРРИТОРИИ

Сведения об уточняемых земельных участках, необходимые для исправления реестровых ошибок
в сведениях о местоположении их границ

| 1 | 2 | 3 |
|------|---|---|
| 3. | Формула, примененная для вычисления предельной погрешности определения площади земельного участка, с подставленными значениями и итоговые (вычисленные) значения (ΔP), м ² | — |
| 4. | Площадь земельного участка согласно сведениям Единого государственного реестра недвижимости ($P_{\text{кад}}$), м ² | 470 |
| 5. | Оценка расхождения P и $P_{\text{кад}}$ ($P - P_{\text{кад}}$), м ² | -11 |
| 6. | Предельный минимальный и максимальный размеры земельного участка ($P_{\text{мин}}$ и $P_{\text{макс}}$), м ² | — |
| 7. | Кадастровый или иной государственный учетный номер (инвентарный) здания, сооружения, объекта незавершенного строительства, расположенного на земельном участке | — |
| 8. | Вид (виды) разрешенного использования | Под строительство индивидуального жилого дома |
| 8.1. | Дополнительные сведения об использовании земельного участка | — |
| 9. | Сведения о земельных участках (землях общего пользования, территории общего пользования), посредством которых обеспечивается доступ | — |
| 10. | Иные сведения | — |

4. Пояснения к сведениям об уточняемом земельном участке с кадастровым номером 05:47:020018:1179 :

| | |
|----|---|
| 1. | — |
|----|---|

1. Сведения о характерных точках границ уточняемого земельного участка с кадастровым номером 05:47:020018:1184

Система координат МСК-05

Зона № —

| Обозначение характерных точек границ | Координаты, м | | | | Метод определения координат | Формулы, примененные для расчета средней квадратической погрешности определения координат характерных точек границ (М _t), с подставленными в такие формулы значениями и итоговые (вычисленные) значения М _t , м | Описание закрепления точки |
|--|--|---|---|-----------|--------------------------------|---|-------------------------------|
| | содержатся в Едином государственном реестре недвижимости | | определены в результате выполнения комплексных кадастровых работ | | | | |
| | X | Y | X | Y | | | |
| 1 | 2 | 3 | 4 | 5 | 6 | 7 | 8 |
| н450У | — | — | 122129,55 | 408312,87 | — | — | — |
| н449У | — | — | 122119,74 | 408328,47 | — | — | — |
| н448У | — | — | 122113,02 | 408324,36 | — | — | — |

КАРТА-ПЛАН ТЕРРИТОРИИ

Сведения об уточняемых земельных участках, необходимые для исправления реестровых ошибок
в сведениях о местоположении их границ

| | | | | | | | |
|-------|-----------|-----------|-----------|-----------|---|---|---|
| н451У | — | — | 122122,73 | 408308,48 | — | — | — |
| н450У | — | — | 122129,55 | 408312,87 | — | — | — |
| 377 | 122129,75 | 408314,53 | — | — | — | — | — |
| 378 | 122120,62 | 408330,57 | — | — | — | — | — |
| 379 | 122112,05 | 408325,21 | — | — | — | — | — |
| 380 | 122121,12 | 408309,07 | — | — | — | — | — |

2. Сведения о частях границ уточняемого земельного участка с кадастровым номером 05:47:020018:1184

| Обозначение части границ | | Горизонтальное проложение (S), м | Описание прохождения части границ | Сведения о согласовании местоположения границ(согласовано/спорное) |
|--------------------------|-------|-------------------------------------|--------------------------------------|---|
| от т. | до т. | | | |
| 1 | 2 | 3 | 4 | 5 |
| н450У | н449У | 18,43 | — | согласовано |
| н449У | н448У | 7,88 | — | согласовано |
| н448У | н451У | 18,61 | — | согласовано |
| н451У | н450У | 8,11 | — | согласовано |

3. Характеристики уточняемого земельного участка с кадастровым номером 05:47:020018:1184

| № п/п | Наименование характеристик земельного участка | Значение характеристики |
|-------|---|---|
| 1 | 2 | 3 |
| 1. | Адрес земельного участка | — |
| 1.1. | Сведения о местоположении земельного участка (при отсутствии адреса) в структурированном в соответствии с федеральной информационной адресной системой виде | Республика Дагестан, г Дагестанские Огни, ул М.Горького, д 14 |
| 1.2. | Дополнительные сведения о местоположении земельного участка | — |
| 2. | Площадь земельного участка ± величина погрешности определения(вычисления) площади ($P \pm \Delta P$), м ² | 148±— |
| 3. | Формула, примененная для вычисления предельной погрешности определения площади земельного участка, с подставленными значениями и итоговые (вычисленные) значения (ΔP), м ² | — |
| 4. | Площадь земельного участка согласно сведениям Единого государственного реестра недвижимости ($P_{\text{кад}}$), м ² | 188 |
| 5. | Оценка расхождения P и $P_{\text{кад}}$ ($P - P_{\text{кад}}$), м ² | -40 |
| 6. | Предельный минимальный и максимальный размеры земельного участка ($P_{\text{мин}}$ и $P_{\text{макс}}$), м ² | — |

КАРТА-ПЛАН ТЕРРИТОРИИ

Сведения об уточняемых земельных участках, необходимые для исправления реестровых ошибок
в сведениях о местоположении их границ

| 1 | 2 | 3 |
|------|--|---|
| 7. | Кадастровый или иной государственный учетный номер (инвентарный) здания, сооружения, объекта незавершенного строительства, расположенного на земельном участке | — |
| 8. | Вид (виды) разрешенного использования | для строительства индивидуального жилого дома |
| 8.1. | Дополнительные сведения об использовании земельного участка | — |
| 9. | Сведения о земельных участках (землях общего пользования, территории общего пользования), посредством которых обеспечивается доступ | — |
| 10. | Иные сведения | — |

4. Пояснения к сведениям об уточняемом земельном участке с кадастровым номером 05:47:020018:1184 :

| | |
|----|---|
| 1. | — |
|----|---|

1. Сведения о характерных точках границ уточняемого земельного участка с кадастровым номером 05:47:020018:1185

Система координат МСК-05

Зона № —

| Обозначение характерных точек границ | Координаты, м | | | | Метод определения координат | Формулы, примененные для расчета средней квадратической погрешности определения координат характерных точек границ (М _t), с подставленными в такие формулы значениями и итоговые (вычисленные) значения М _t , м | Описание закрепления точки |
|--|--|---|---|-----------|--------------------------------|---|-------------------------------|
| | содержатся в Едином государственном реестре недвижимости | | определены в результате выполнения комплексных кадастровых работ | | | | |
| | X | Y | X | Y | | | |
| 1 | 2 | 3 | 4 | 5 | 6 | 7 | 8 |
| н433У | — | — | 122124,85 | 408304,17 | — | — | — |
| н432У | — | — | 122143,01 | 408315,66 | — | — | — |
| н445У | — | — | 122114,75 | 408365,48 | — | — | — |
| н446У | — | — | 122094,57 | 408352,68 | — | — | — |
| н447У | — | — | 122103,63 | 408338,56 | — | — | — |
| н448У | — | — | 122113,02 | 408324,36 | — | — | — |
| н449У | — | — | 122119,74 | 408328,47 | — | — | — |
| н450У | — | — | 122129,55 | 408312,87 | — | — | — |
| н451У | — | — | 122122,73 | 408308,48 | — | — | — |
| н433У | — | — | 122124,85 | 408304,17 | — | — | — |

КАРТА-ПЛАН ТЕРРИТОРИИ

Сведения об уточняемых земельных участках, необходимые для исправления реестровых ошибок
в сведениях о местоположении их границ

| | | | | | | | |
|-----|-----------|-----------|---|---|---|---|---|
| 371 | 122141,09 | 408316,69 | — | — | — | — | — |
| 372 | 122114,91 | 408367,38 | — | — | — | — | — |
| 381 | 122095,59 | 408354,50 | — | — | — | — | — |
| 379 | 122112,05 | 408325,21 | — | — | — | — | — |
| 378 | 122120,62 | 408330,57 | — | — | — | — | — |
| 377 | 122129,75 | 408314,53 | — | — | — | — | — |
| 380 | 122121,12 | 408309,07 | — | — | — | — | — |
| 382 | 122123,49 | 408304,86 | — | — | — | — | — |

2. Сведения о частях границ уточняемого земельного участка с кадастровым номером 05:47:020018:1185

| Обозначение части границ | | Горизонтальное проложение (S), м | Описание прохождения части границ | Сведения о согласовании местоположения границ(согласовано/спорное) |
|--------------------------|-------|-------------------------------------|--------------------------------------|---|
| от т. | до т. | | | |
| 1 | 2 | 3 | 4 | 5 |
| н433У | н432У | 21,49 | — | согласовано |
| н432У | н445У | 57,28 | — | согласовано |
| н445У | н446У | 23,90 | — | согласовано |
| н446У | н447У | 16,78 | — | согласовано |
| н447У | н448У | 17,02 | — | согласовано |
| н448У | н449У | 7,88 | — | согласовано |
| н449У | н450У | 18,43 | — | согласовано |
| н450У | н451У | 8,11 | — | согласовано |
| н451У | н433У | 4,80 | — | согласовано |

3. Характеристики уточняемого земельного участка с кадастровым номером 05:47:020018:1185

| № п/п | Наименование характеристик земельного участка | Значение характеристики |
|-------|---|---|
| 1 | 2 | 3 |
| 1. | Адрес земельного участка | — |
| 1.1. | Сведения о местоположении земельного участка (при отсутствии адреса) в структурированном в соответствии с федеральной информационной адресной системой виде | Республика Дагестан, г Дагестанские Огни, ул М.Горького, д 14 |
| 1.2. | Дополнительные сведения о местоположении земельного участка | — |
| 2. | Площадь земельного участка ± величина погрешности определения(вычисления) площади ($P \pm \Delta P$), м ² | 1129±— |
| 3. | Формула, примененная для вычисления предельной погрешности | — |

КАРТА-ПЛАН ТЕРРИТОРИИ

Сведения об уточняемых земельных участках, необходимые для исправления реестровых ошибок
в сведениях о местоположении их границ

| 1 | 2 | 3 |
|------|--|--|
| | определения площади земельного участка, с подставленными значениями и итоговые (вычисленные) значения (ΔP), м ² | |
| 4. | Площадь земельного участка согласно сведениям Единого государственного реестра недвижимости ($P_{\text{кад}}$), м ² | 1073 |
| 5. | Оценка расхождения P и $P_{\text{кад}}$ ($P - P_{\text{кад}}$), м ² | 56 |
| 6. | Предельный минимальный и максимальный размеры земельного участка ($P_{\text{мин}}$ и $P_{\text{макс}}$), м ² | — |
| 7. | Кадастровый или иной государственный учетный номер (инвентарный) здания, сооружения, объекта незавершенного строительства, расположенного на земельном участке | — |
| 8. | Вид (виды) разрешенного использования | Для строительства индивидуальной жилой застройки |
| 8.1. | Дополнительные сведения об использовании земельного участка | — |
| 9. | Сведения о земельных участках (землях общего пользования, территории общего пользования), посредством которых обеспечивается доступ | — |
| 10. | Иные сведения | — |

4. Пояснения к сведениям об уточняемом земельном участке с кадастровым номером 05:47:020018:1185 :

| | |
|----|---|
| 1. | — |
|----|---|

1. Сведения о характерных точках границ уточняемого земельного участка с кадастровым номером 05:47:020018:1186

Система координат МСК-05

Зона № —

| Обозначение характерных точек границ | Координаты, м | | | | Метод определения координат | Формулы, примененные для расчета средней квадратической погрешности определения координат характерных точек границ (M _t), с подставленными в такие формулы значениями и итоговые (вычисленные) значения M _t , м | Описание закрепления точки |
|--|--|---|---|-----------|--------------------------------|---|-------------------------------|
| | содержатся в Едином государственном реестре недвижимости | | определены в результате выполнения комплексных кадастровых работ | | | | |
| | X | Y | X | Y | | | |
| 1 | 2 | 3 | 4 | 5 | 6 | 7 | 8 |
| н130У | — | — | 122100,76 | 408218,32 | — | — | — |
| н131У | — | — | 122115,09 | 408228,94 | — | — | — |
| н132У | — | — | 122106,79 | 408241,05 | — | — | — |

КАРТА-ПЛАН ТЕРРИТОРИИ

Сведения об уточняемых земельных участках, необходимые для исправления реестровых ошибок
в сведениях о местоположении их границ

| | | | | | | | |
|-------|-----------|-----------|-----------|-----------|---|---|---|
| н133У | — | — | 122106,10 | 408240,58 | — | — | — |
| н134У | — | — | 122084,86 | 408276,92 | — | — | — |
| н135У | — | — | 122078,47 | 408272,09 | — | — | — |
| н136У | — | — | 122069,36 | 408265,79 | — | — | — |
| н137У | — | — | 122078,47 | 408253,13 | — | — | — |
| н138У | — | — | 122089,64 | 408231,96 | — | — | — |
| н130У | — | — | 122100,76 | 408218,32 | — | — | — |
| 116 | 122111,89 | 408227,03 | — | — | — | — | — |
| 117 | 122088,36 | 408265,53 | — | — | — | — | — |
| 118 | 122073,42 | 408256,42 | — | — | — | — | — |
| 119 | 122096,46 | 408217,76 | — | — | — | — | — |

2. Сведения о частях границ уточняемого земельного участка с кадастровым номером 05:47:020018:1186

| Обозначение части границ | | Горизонтальное проложение (S), м | Описание прохождения части границ | Сведения о согласовании местоположения границ(согласовано/спорное) |
|--------------------------|-------|-------------------------------------|--------------------------------------|---|
| от т. | до т. | | | |
| 1 | 2 | 3 | 4 | 5 |
| н130У | н131У | 17,84 | — | согласовано |
| н131У | н132У | 14,68 | — | согласовано |
| н132У | н133У | 0,83 | — | согласовано |
| н133У | н134У | 42,09 | — | согласовано |
| н134У | н135У | 8,01 | — | согласовано |
| н135У | н136У | 11,08 | — | согласовано |
| н136У | н137У | 15,60 | — | согласовано |
| н137У | н138У | 23,94 | — | согласовано |
| н138У | н130У | 17,60 | — | согласовано |

3. Характеристики уточняемого земельного участка с кадастровым номером 05:47:020018:1186

| № п/п | Наименование характеристик земельного участка | Значение характеристики |
|-------|---|---|
| 1 | 2 | 3 |
| 1. | Адрес земельного участка | — |
| 1.1. | Сведения о местоположении земельного участка (при отсутствии адреса) в структурированном в соответствии с федеральной информационной адресной системой виде | Республика Дагестан, г Дагестанские Огни, ул Лермонтова, № 17 |
| 1.2. | Дополнительные сведения о местоположении земельного участка | — |

КАРТА-ПЛАН ТЕРРИТОРИИ

Сведения об уточняемых земельных участках, необходимые для исправления реестровых ошибок
в сведениях о местоположении их границ

| 1 | 2 | 3 |
|------|---|--|
| 2. | Площадь земельного участка \pm величина погрешности определения(вычисления) площади ($P \pm \Delta P$), м ² | 1036 \pm — |
| 3. | Формула, примененная для вычисления предельной погрешности определения площади земельного участка, с подставленными значениями и итоговые (вычисленные) значения (ΔP), м ² | — |
| 4. | Площадь земельного участка согласно сведениям Единого государственного реестра недвижимости ($P_{\text{кад}}$), м ² | 800 |
| 5. | Оценка расхождения P и $P_{\text{кад}}$ ($P - P_{\text{кад}}$), м ² | 236 |
| 6. | Предельный минимальный и максимальный размеры земельного участка ($P_{\text{мин}}$ и $P_{\text{макс}}$), м ² | — |
| 7. | Кадастровый или иной государственный учетный номер (инвентарный) здания, сооружения, объекта незавершенного строительства, расположенного на земельном участке | — |
| 8. | Вид (виды) разрешенного использования | Для ведения личного подсобного хозяйства |
| 8.1. | Дополнительные сведения об использовании земельного участка | — |
| 9. | Сведения о земельных участках (землях общего пользования, территории общего пользования), посредством которых обеспечивается доступ | — |
| 10. | Иные сведения | — |

4. Пояснения к сведениям об уточняемом земельном участке с кадастровым номером 05:47:020018:1186 :

1. —

1. Сведения о характерных точках границ уточняемого земельного участка с кадастровым номером 05:47:020018:1188

| Система координат МСК-05 | | | | | Зона № — | | |
|--|--|---|---|-----------|--------------------------------|---|-------------------------------|
| Обозначение характерных точек границ | Координаты, м | | | | Метод определения координат | Формулы, примененные для расчета средней квадратической погрешности определения координат характерных точек границ (М _t), с подставленными в такие формулы значениями и итоговые (вычисленные) значения М _t , м | Описание закрепления точки |
| | содержатся в Едином государственном реестре недвижимости | | определены в результате выполнения комплексных кадастровых работ | | | | |
| | X | Y | X | Y | | | |
| 1 | 2 | 3 | 4 | 5 | 6 | 7 | 8 |
| н382У | — | — | 122009,10 | 408459,94 | — | — | — |

КАРТА-ПЛАН ТЕРРИТОРИИ

Сведения об уточняемых земельных участках, необходимые для исправления реестровых ошибок
в сведениях о местоположении их границ

| | | | | | | | |
|-------|-----------|-----------|-----------|-----------|---|---|---|
| н383У | — | — | 122022,40 | 408468,19 | — | — | — |
| н303У | — | — | 121987,71 | 408518,29 | — | — | — |
| н302У | — | — | 121976,13 | 408510,04 | — | — | — |
| н382У | — | — | 122009,10 | 408459,94 | — | — | — |
| 320 | 122027,00 | 408469,00 | — | — | — | — | — |
| 321 | 121990,90 | 408514,79 | — | — | — | — | — |
| 322 | 121980,70 | 408506,89 | — | — | — | — | — |
| 323 | 122011,50 | 408459,70 | — | — | — | — | — |

2. Сведения о частях границ уточняемого земельного участка с кадастровым номером 05:47:020018:1188

| Обозначение части границ | | Горизонтальное проложение (S), м | Описание прохождения части границ | Сведения о согласовании местоположения границ(согласовано/спорное) |
|--------------------------|-------|-------------------------------------|--------------------------------------|---|
| от т. | до т. | | | |
| 1 | 2 | 3 | 4 | 5 |
| н382У | н383У | 15,65 | — | согласовано |
| н383У | н303У | 60,94 | — | согласовано |
| н303У | н302У | 14,22 | — | согласовано |
| н302У | н382У | 59,98 | — | согласовано |

3. Характеристики уточняемого земельного участка с кадастровым номером 05:47:020018:1188

| № п/п | Наименование характеристик земельного участка | Значение характеристики |
|-------|---|--|
| 1 | 2 | 3 |
| 1. | Адрес земельного участка | — |
| 1.1. | Сведения о местоположении земельного участка (при отсутствии адреса) в структурированном в соответствии с федеральной информационной адресной системой виде | Республика Дагестан, г Дагестанские Огни, ул. Некрасова, №19 |
| 1.2. | Дополнительные сведения о местоположении земельного участка | — |
| 2. | Площадь земельного участка ± величина погрешности определения(вычисления) площади ($P \pm \Delta P$), м ² | 902±— |
| 3. | Формула, примененная для вычисления предельной погрешности определения площади земельного участка, с подставленными значениями и итоговые (вычисленные) значения (ΔP), м ² | — |
| 4. | Площадь земельного участка согласно сведениям Единого государственного реестра недвижимости ($P_{\text{кад}}$), м ² | 885 |
| 5. | Оценка расхождения P и $P_{\text{кад}}$ ($P - P_{\text{кад}}$), м ² | 17 |

КАРТА-ПЛАН ТЕРРИТОРИИ

Сведения об уточняемых земельных участках, необходимые для исправления реестровых ошибок
в сведениях о местоположении их границ

| 1 | 2 | 3 |
|------|--|---|
| 6. | Предельный минимальный и максимальный размеры земельного участка (Р _{мин} и Р _{макс}), м ² | — |
| 7. | Кадастровый или иной государственный учетный номер (инвентарный) здания, сооружения, объекта незавершенного строительства, расположенного на земельном участке | — |
| 8. | Вид (виды) разрешенного использования | Под индивидуальное жилищное строительство |
| 8.1. | Дополнительные сведения об использовании земельного участка | — |
| 9. | Сведения о земельных участках (землях общего пользования, территории общего пользования), посредством которых обеспечивается доступ | — |
| 10. | Иные сведения | — |

4. Пояснения к сведениям об уточняемом земельном участке с кадастровым номером 05:47:020018:1188 :

| | |
|----|---|
| 1. | — |
|----|---|

1. Сведения о характерных точках границ уточняемого земельного участка с кадастровым номером 05:47:020018:1194

Система координат МСК-05

Зона № —

| Обозначение характерных точек границ | Координаты, м | | | | Метод определения координат | Формулы, примененные для расчета средней квадратической погрешности определения координат характерных точек границ (M _t), с подставленными в такие формулы значениями и итоговые (вычисленные) значения M _t , м | Описание закрепления точки |
|--|--|-----------|---|-----------|--------------------------------|---|-------------------------------|
| | содержатся в Едином государственном реестре недвижимости | | определены в результате выполнения комплексных кадастровых работ | | | | |
| | X | Y | X | Y | | | |
| 1 | 2 | 3 | 4 | 5 | 6 | 7 | 8 |
| н35У | — | — | 121868,15 | 408150,37 | — | — | — |
| н40У | — | — | 121861,96 | 408160,06 | — | — | — |
| н41У | — | — | 121810,12 | 408128,89 | — | — | — |
| н42У | — | — | 121816,58 | 408118,37 | — | — | — |
| н43У | — | — | 121818,00 | 408119,25 | — | — | — |
| н36У | — | — | 121818,66 | 408118,27 | — | — | — |
| н35У | — | — | 121868,15 | 408150,37 | — | — | — |
| 28 | 121814,92 | 408121,70 | — | — | — | — | — |

КАРТА-ПЛАН ТЕРРИТОРИИ

Сведения об уточняемых земельных участках, необходимые для исправления реестровых ошибок
в сведениях о местоположении их границ

| | | | | | | | |
|----|-----------|-----------|---|---|---|---|---|
| 29 | 121868,69 | 408155,74 | — | — | — | — | — |
| 30 | 121862,84 | 408165,06 | — | — | — | — | — |
| 31 | 121807,69 | 408132,68 | — | — | — | — | — |

2. Сведения о частях границ уточняемого земельного участка с кадастровым номером 05:47:020018:1194

| Обозначение части границ | | Горизонтальное проложение (S), м | Описание прохождения части границ | Сведения о согласовании местоположения границ(согласовано/спорное) |
|--------------------------|-------|-------------------------------------|--------------------------------------|---|
| от т. | до т. | | | |
| 1 | 2 | 3 | 4 | 5 |
| н35У | н40У | 11,50 | — | согласовано |
| н40У | н41У | 60,49 | — | согласовано |
| н41У | н42У | 12,35 | — | согласовано |
| н42У | н43У | 1,67 | — | согласовано |
| н43У | н36У | 1,18 | — | согласовано |
| н36У | н35У | 58,99 | — | согласовано |

3. Характеристики уточняемого земельного участка с кадастровым номером 05:47:020018:1194

| № п/п | Наименование характеристик земельного участка | Значение характеристики |
|-------|---|--|
| 1 | 2 | 3 |
| 1. | Адрес земельного участка | — |
| 1.1. | Сведения о местоположении земельного участка (при отсутствии адреса) в структурированном в соответствии с федеральной информационной адресной системой виде | Республика Дагестан, г. Дагестанские Огни, ул. Чернышевского, № 24 |
| 1.2. | Дополнительные сведения о местоположении земельного участка | — |
| 2. | Площадь земельного участка ± величина погрешности определения(вычисления) площади ($P \pm \Delta P$), м ² | 757±— |
| 3. | Формула, примененная для вычисления предельной погрешности определения площади земельного участка, с подставленными значениями и итоговые (вычисленные) значения (ΔP), м ² | — |
| 4. | Площадь земельного участка согласно сведениям Единого государственного реестра недвижимости ($P_{\text{кад}}$), м ² | 770 |
| 5. | Оценка расхождения P и $P_{\text{кад}}$ ($P - P_{\text{кад}}$), м ² | -13 |
| 6. | Предельный минимальный и максимальный размеры земельного участка ($P_{\text{мин}}$ и $P_{\text{макс}}$), м ² | — |
| 7. | Кадастровый или иной государственный учетный номер (инвентарный) | — |

КАРТА-ПЛАН ТЕРРИТОРИИ

Сведения об уточняемых земельных участках, необходимые для исправления реестровых ошибок
в сведениях о местоположении их границ

| 1 | 2 | 3 |
|------|---|---|
| | здания, сооружения, объекта незавершенного строительства, расположенного на земельном участке | |
| 8. | Вид (виды) разрешенного использования | Под индивидуальное жилищное строительство |
| 8.1. | Дополнительные сведения об использовании земельного участка | — |
| 9. | Сведения о земельных участках (землях общего пользования, территории общего пользования), посредством которых обеспечивается доступ | — |
| 10. | Иные сведения | — |

4. Пояснения к сведениям об уточняемом земельном участке с кадастровым номером 05:47:020018:1194 :

| | |
|----|---|
| 1. | — |
|----|---|

1. Сведения о характерных точках границ уточняемого земельного участка с кадастровым номером 05:47:020018:1203

Система координат МСК-05

Зона № —

| Обозначение характерных точек границ | Координаты, м | | | | Метод определения координат | Формулы, примененные для расчета средней квадратической погрешности определения координат характерных точек границ (М _т), с подставленными в такие формулы значениями и итоговые (вычисленные) значения М _т , м | Описание закрепления точки |
|--|--|---|---|-----------|--------------------------------|---|-------------------------------|
| | содержатся в Едином государственном реестре недвижимости | | определены в результате выполнения комплексных кадастровых работ | | | | |
| | X | Y | X | Y | | | |
| 1 | 2 | 3 | 4 | 5 | 6 | 7 | 8 |
| н414У | — | — | 122205,17 | 408288,90 | — | — | — |
| н413У | — | — | 122214,62 | 408295,50 | — | — | — |
| н412У | — | — | 122213,99 | 408296,63 | — | — | — |
| н411У | — | — | 122212,96 | 408295,91 | — | — | — |
| н410У | — | — | 122206,30 | 408306,11 | — | — | — |
| н409У | — | — | 122205,86 | 408305,86 | — | — | — |
| н408У | — | — | 122199,26 | 408316,48 | — | — | — |
| н407У | — | — | 122199,77 | 408317,67 | — | — | — |
| н406У | — | — | 122184,91 | 408341,84 | — | — | — |
| н415У | — | — | 122184,43 | 408342,61 | — | — | — |
| н416У | — | — | 122176,07 | 408336,66 | — | — | — |

КАРТА-ПЛАН ТЕРРИТОРИИ

Сведения об уточняемых земельных участках, необходимые для исправления реестровых ошибок
в сведениях о местоположении их границ

| | | | | | | | |
|-------|-----------|-----------|-----------|-----------|---|---|---|
| н414У | — | — | 122205,17 | 408288,90 | — | — | — |
| 338 | 122211,40 | 408287,20 | — | — | — | — | — |
| 339 | 122181,10 | 408343,24 | — | — | — | — | — |
| 342 | 122173,77 | 408338,02 | — | — | — | — | — |
| 343 | 122204,07 | 408281,98 | — | — | — | — | — |

2. Сведения о частях границ уточняемого земельного участка с кадастровым номером 05:47:020018:1203

| Обозначение части границ | | Горизонтальное проложение (S), м | Описание прохождения части границ | Сведения о согласовании местоположения границ(согласовано/спорное) |
|--------------------------|-------|-------------------------------------|--------------------------------------|---|
| от т. | до т. | | | |
| 1 | 2 | 3 | 4 | 5 |
| н414У | н413У | 11,53 | — | согласовано |
| н413У | н412У | 1,29 | — | согласовано |
| н412У | н411У | 1,26 | — | согласовано |
| н411У | н410У | 12,18 | — | согласовано |
| н410У | н409У | 0,51 | — | согласовано |
| н409У | н408У | 12,50 | — | согласовано |
| н408У | н407У | 1,29 | — | согласовано |
| н407У | н406У | 28,37 | — | согласовано |
| н406У | н415У | 0,91 | — | согласовано |
| н415У | н416У | 10,26 | — | согласовано |
| н416У | н414У | 55,93 | — | согласовано |

3. Характеристики уточняемого земельного участка с кадастровым номером 05:47:020018:1203

| № п/п | Наименование характеристик земельного участка | Значение характеристики |
|-------|---|---|
| 1 | 2 | 3 |
| 1. | Адрес земельного участка | — |
| 1.1. | Сведения о местоположении земельного участка (при отсутствии адреса) в структурированном в соответствии с федеральной информационной адресной системой виде | Республика Дагестан, г Дагестанские Огни, ул Лермонтова, №5 "а" |
| 1.2. | Дополнительные сведения о местоположении земельного участка | — |
| 2. | Площадь земельного участка ± величина погрешности определения(вычисления) площади ($P \pm \Delta P$), м ² | 564±— |
| 3. | Формула, примененная для вычисления предельной погрешности определения площади земельного участка, с подставленными значениями | — |

КАРТА-ПЛАН ТЕРРИТОРИИ

Сведения об уточняемых земельных участках, необходимые для исправления реестровых ошибок
в сведениях о местоположении их границ

| 1 | 2 | 3 |
|------|--|---|
| | и итоговые (вычисленные) значения (ΔP), м ² | |
| 4. | Площадь земельного участка согласно сведениям Единого государственного реестра недвижимости ($P_{\text{кад}}$), м ² | 567 |
| 5. | Оценка расхождения P и $P_{\text{кад}}$ ($P - P_{\text{кад}}$), м ² | -3 |
| 6. | Предельный минимальный и максимальный размеры земельного участка ($P_{\text{мин}}$ и $P_{\text{макс}}$), м ² | — |
| 7. | Кадастровый или иной государственный учетный номер (инвентарный) здания, сооружения, объекта незавершенного строительства, расположенного на земельном участке | — |
| 8. | Вид (виды) разрешенного использования | Под индивидуальное жилищное строительство |
| 8.1. | Дополнительные сведения об использовании земельного участка | — |
| 9. | Сведения о земельных участках (землях общего пользования, территории общего пользования), посредством которых обеспечивается доступ | — |
| 10. | Иные сведения | — |

4. Пояснения к сведениям об уточняемом земельном участке с кадастровым номером 05:47:020018:1203 :

| | |
|----|---|
| 1. | — |
|----|---|

1. Сведения о характерных точках границ уточняемого земельного участка с кадастровым номером 05:47:020018:1204

Система координат МСК-05

Зона № —

| Обозначение характерных точек границ | Координаты, м | | | | Метод определения координат | Формулы, примененные для расчета средней квадратической погрешности определения координат характерных точек границ (M _t), с подставленными в такие формулы значениями и итоговые (вычисленные) значения M _t , м | Описание закрепления точки |
|--|--|---|---|-----------|--------------------------------|---|-------------------------------|
| | содержатся в Едином государственном реестре недвижимости | | определены в результате выполнения комплексных кадастровых работ | | | | |
| | X | Y | X | Y | | | |
| 1 | 2 | 3 | 4 | 5 | 6 | 7 | 8 |
| н17У | — | — | 122225,89 | 408303,20 | — | — | — |
| н16У | — | — | 122213,89 | 408322,38 | — | — | — |
| н15У | — | — | 122197,51 | 408350,09 | — | — | — |
| н405У | — | — | 122188,73 | 408344,34 | — | — | — |

КАРТА-ПЛАН ТЕРРИТОРИИ

Сведения об уточняемых земельных участках, необходимые для исправления реестровых ошибок
в сведениях о местоположении их границ

| | | | | | | | |
|-------|-----------|-----------|-----------|-----------|---|---|---|
| н406У | — | — | 122184,91 | 408341,84 | — | — | — |
| н407У | — | — | 122199,77 | 408317,67 | — | — | — |
| н408У | — | — | 122199,26 | 408316,48 | — | — | — |
| н409У | — | — | 122205,86 | 408305,86 | — | — | — |
| н410У | — | — | 122206,30 | 408306,11 | — | — | — |
| н411У | — | — | 122212,96 | 408295,91 | — | — | — |
| н412У | — | — | 122213,99 | 408296,63 | — | — | — |
| н413У | — | — | 122214,62 | 408295,50 | — | — | — |
| н17У | — | — | 122225,89 | 408303,20 | — | — | — |
| 340 | 122224,28 | 408296,37 | — | — | — | — | — |
| 341 | 122190,04 | 408349,60 | — | — | — | — | — |
| 339 | 122181,10 | 408343,24 | — | — | — | — | — |
| 338 | 122211,40 | 408287,20 | — | — | — | — | — |

2. Сведения о частях границ уточняемого земельного участка с кадастровым номером 05:47:020018:1204

| Обозначение части границ | | Горизонтальное проложение (S), м | Описание прохождения части границ | Сведения о согласовании местоположения границ(согласовано/спорное) |
|--------------------------|-------|-------------------------------------|--------------------------------------|---|
| от т. | до т. | | | |
| 1 | 2 | 3 | 4 | 5 |
| н17У | н16У | 22,62 | — | согласовано |
| н16У | н15У | 32,19 | — | согласовано |
| н15У | н405У | 10,50 | — | согласовано |
| н405У | н406У | 4,57 | — | согласовано |
| н406У | н407У | 28,37 | — | согласовано |
| н407У | н408У | 1,29 | — | согласовано |
| н408У | н409У | 12,50 | — | согласовано |
| н409У | н410У | 0,51 | — | согласовано |
| н410У | н411У | 12,18 | — | согласовано |
| н411У | н412У | 1,26 | — | согласовано |
| н412У | н413У | 1,29 | — | согласовано |
| н413У | н17У | 13,65 | — | согласовано |

3. Характеристики уточняемого земельного участка с кадастровым номером 05:47:020018:1204

| № п/п | Наименование характеристик земельного участка | Значение характеристики |
|-------|---|-------------------------|
| 1 | 2 | 3 |

КАРТА-ПЛАН ТЕРРИТОРИИ

Сведения об уточняемых земельных участках, необходимые для исправления реестровых ошибок
в сведениях о местоположении их границ

| 1 | 2 | 3 |
|------|---|--|
| 1. | Адрес земельного участка | — |
| 1.1. | Сведения о местоположении земельного участка (при отсутствии адреса) в структурированном в соответствии с федеральной информационной адресной системой виде | Республика Дагестан, г Дагестанские Огни, ул Лермонтова, 5 |
| 1.2. | Дополнительные сведения о местоположении земельного участка | — |
| 2. | Площадь земельного участка \pm величина погрешности определения(вычисления) площади ($P \pm \Delta P$), м ² | 823 \pm — |
| 3. | Формула, примененная для вычисления предельной погрешности определения площади земельного участка, с подставленными значениями и итоговые (вычисленные) значения (ΔP), м ² | — |
| 4. | Площадь земельного участка согласно сведениям Единого государственного реестра недвижимости ($P_{\text{кад}}$), м ² | 847 |
| 5. | Оценка расхождения P и $P_{\text{кад}}$ ($P - P_{\text{кад}}$), м ² | -24 |
| 6. | Предельный минимальный и максимальный размеры земельного участка ($P_{\text{мин}}$ и $P_{\text{макс}}$), м ² | — |
| 7. | Кадастровый или иной государственный учетный номер (инвентарный) здания, сооружения, объекта незавершенного строительства, расположенного на земельном участке | — |
| 8. | Вид (виды) разрешенного использования | Под индивидуальное жилищное строительство |
| 8.1. | Дополнительные сведения об использовании земельного участка | — |
| 9. | Сведения о земельных участках (землях общего пользования, территории общего пользования), посредством которых обеспечивается доступ | — |
| 10. | Иные сведения | — |

4. Пояснения к сведениям об уточняемом земельном участке с кадастровым номером 05:47:020018:1204 :

1. —

1. Сведения о характерных точках границ уточняемого земельного участка с кадастровым номером 05:47:020018:1214

Система координат МСК-05

Зона № —

КАРТА-ПЛАН ТЕРРИТОРИИ

Сведения об уточняемых земельных участках, необходимые для исправления реестровых ошибок
в сведениях о местоположении их границ

| Обозначение характерных точек границ | Координаты, м | | | | Метод определения координат | Формулы, примененные для расчета средней квадратической погрешности определения координат характерных точек границ (М _т), с подставленными в такие формулы значениями и итоговые (вычисленные) значения М _т , м | Описание закрепления точки |
|--|--|-----------|---|-----------|--------------------------------|---|-------------------------------|
| | содержатся в Едином государственном реестре недвижимости | | определены в результате выполнения комплексных кадастровых работ | | | | |
| | X | Y | X | Y | | | |
| 1 | 2 | 3 | 4 | 5 | 6 | 7 | 8 |
| н414У | — | — | 122205,17 | 408288,90 | — | — | — |
| н416У | — | — | 122176,07 | 408336,66 | — | — | — |
| н417У | — | — | 122165,49 | 408328,97 | — | — | — |
| н418У | — | — | 122182,55 | 408300,45 | — | — | — |
| н419У | — | — | 122194,85 | 408281,91 | — | — | — |
| н414У | — | — | 122205,17 | 408288,90 | — | — | — |
| 343 | 122204,07 | 408281,98 | — | — | — | — | — |
| 344 | 122175,39 | 408335,02 | — | — | — | — | — |
| 345 | 122166,32 | 408329,03 | — | — | — | — | — |
| 346 | 122195,06 | 408276,22 | — | — | — | — | — |

2. Сведения о частях границ уточняемого земельного участка с кадастровым номером 05:47:020018:1214

| Обозначение части границ | | Горизонтальное проложение (S), м | Описание прохождения части границ | Сведения о согласовании местоположения границ(согласовано/спорное) |
|--------------------------|-------|-------------------------------------|--------------------------------------|---|
| от т. | до т. | | | |
| 1 | 2 | 3 | 4 | 5 |
| н414У | н416У | 55,93 | — | согласовано |
| н416У | н417У | 13,08 | — | согласовано |
| н417У | н418У | 33,23 | — | согласовано |
| н418У | н419У | 22,25 | — | согласовано |
| н419У | н414У | 12,46 | — | согласовано |

3. Характеристики уточняемого земельного участка с кадастровым номером 05:47:020018:1214

| № п/п | Наименование характеристик земельного участка | Значение характеристики |
|-------|---|-------------------------|
| 1 | 2 | 3 |
| 1. | Адрес земельного участка | — |

КАРТА-ПЛАН ТЕРРИТОРИИ

Сведения об уточняемых земельных участках, необходимые для исправления реестровых ошибок
в сведениях о местоположении их границ

| 1 | 2 | 3 |
|------|---|--|
| 1.1. | Сведения о местоположении земельного участка (при отсутствии адреса) в структурированном в соответствии с федеральной информационной адресной системой виде | Республика Дагестан, г Дагестанские Огни, ул Лермонтова, 7 |
| 1.2. | Дополнительные сведения о местоположении земельного участка | — |
| 2. | Площадь земельного участка \pm величина погрешности определения(вычисления) площади ($P \pm \Delta P$), м ² | 727 \pm — |
| 3. | Формула, примененная для вычисления предельной погрешности определения площади земельного участка, с подставленными значениями и итоговые (вычисленные) значения (ΔP), м ² | — |
| 4. | Площадь земельного участка согласно сведениям Единого государственного реестра недвижимости ($P_{\text{кад}}$), м ² | 647 |
| 5. | Оценка расхождения P и $P_{\text{кад}}$ ($P - P_{\text{кад}}$), м ² | 80 |
| 6. | Предельный минимальный и максимальный размеры земельного участка ($P_{\text{мин}}$ и $P_{\text{макс}}$), м ² | — |
| 7. | Кадастровый или иной государственный учетный номер (инвентарный) здания, сооружения, объекта незавершенного строительства, расположенного на земельном участке | — |
| 8. | Вид (виды) разрешенного использования | Для индивидуальной жилой застройки |
| 8.1. | Дополнительные сведения об использовании земельного участка | — |
| 9. | Сведения о земельных участках (землях общего пользования, территории общего пользования), посредством которых обеспечивается доступ | — |
| 10. | Иные сведения | — |

4. Пояснения к сведениям об уточняемом земельном участке с кадастровым номером 05:47:020018:1214 :

| | |
|----|---|
| 1. | — |
|----|---|

1. Сведения о характерных точках границ уточняемого земельного участка с кадастровым номером 05:47:020018:1215

Система координат МСК-05

Зона № —

КАРТА-ПЛАН ТЕРРИТОРИИ

Сведения об уточняемых земельных участках, необходимые для исправления реестровых ошибок
в сведениях о местоположении их границ

| Обозначение характерных точек границ | Координаты, м | | | | Метод определения координат | Формулы, примененные для расчета средней квадратической погрешности определения координат характерных точек границ (M _t), с подставленными в такие формулы значениями и итоговые (вычисленные) значения M _t , м | Описание закрепления точки |
|--|--|-----------|---|-----------|--------------------------------|---|-------------------------------|
| | содержатся в Едином государственном реестре недвижимости | | определены в результате выполнения комплексных кадастровых работ | | | | |
| | X | Y | X | Y | | | |
| 1 | 2 | 3 | 4 | 5 | 6 | 7 | 8 |
| н420У | — | — | 122190,73 | 408279,15 | — | — | — |
| н419У | — | — | 122194,85 | 408281,91 | — | — | — |
| н418У | — | — | 122182,55 | 408300,45 | — | — | — |
| н417У | — | — | 122165,49 | 408328,97 | — | — | — |
| н421У | — | — | 122161,16 | 408326,45 | — | — | — |
| н422У | — | — | 122178,35 | 408297,71 | — | — | — |
| н420У | — | — | 122190,73 | 408279,15 | — | — | — |
| 346 | 122195,06 | 408276,22 | — | — | — | — | — |
| 345 | 122166,32 | 408329,03 | — | — | — | — | — |
| 347 | 122161,64 | 408325,94 | — | — | — | — | — |
| 348 | 122190,33 | 408273,20 | — | — | — | — | — |

2. Сведения о частях границ уточняемого земельного участка с кадастровым номером 05:47:020018:1215

| Обозначение части границ | | Горизонтальное проложение (S), м | Описание прохождения части границ | Сведения о согласовании местоположения границ(согласовано/спорное) |
|--------------------------|-------|-------------------------------------|--------------------------------------|---|
| от т. | до т. | | | |
| 1 | 2 | 3 | 4 | 5 |
| н420У | н419У | 4,96 | — | согласовано |
| н419У | н418У | 22,25 | — | согласовано |
| н418У | н417У | 33,23 | — | согласовано |
| н417У | н421У | 5,01 | — | согласовано |
| н421У | н422У | 33,49 | — | согласовано |
| н422У | н420У | 22,31 | — | согласовано |

КАРТА-ПЛАН ТЕРРИТОРИИ

Сведения об уточняемых земельных участках, необходимые для исправления реестровых ошибок
в сведениях о местоположении их границ

3. Характеристики уточняемого земельного участка с кадастровым номером 05:47:020018:1215

| № п/п | Наименование характеристик земельного участка | Значение характеристики |
|-------|---|--|
| 1 | 2 | 3 |
| 1. | Адрес земельного участка | — |
| 1.1. | Сведения о местоположении земельного участка (при отсутствии адреса) в структурированном в соответствии с федеральной информационной адресной системой виде | Республика Дагестан, г Дагестанские Огни, ул Лермонтова, 7 |
| 1.2. | Дополнительные сведения о местоположении земельного участка | — |
| 2. | Площадь земельного участка \pm величина погрешности определения(вычисления) площади ($P \pm \Delta P$), м ² | 278 \pm — |
| 3. | Формула, примененная для вычисления предельной погрешности определения площади земельного участка, с подставленными значениями и итоговые (вычисленные) значения (ΔP), м ² | — |
| 4. | Площадь земельного участка согласно сведениям Единого государственного реестра недвижимости ($P_{\text{кад}}$), м ² | 336 |
| 5. | Оценка расхождения P и $P_{\text{кад}}$ ($P - P_{\text{кад}}$), м ² | -58 |
| 6. | Предельный минимальный и максимальный размеры земельного участка ($P_{\text{мин}}$ и $P_{\text{макс}}$), м ² | — |
| 7. | Кадастровый или иной государственный учетный номер (инвентарный) здания, сооружения, объекта незавершенного строительства, расположенного на земельном участке | — |
| 8. | Вид (виды) разрешенного использования | Для индивидуальной жилой застройки |
| 8.1. | Дополнительные сведения об использовании земельного участка | — |
| 9. | Сведения о земельных участках (землях общего пользования, территории общего пользования), посредством которых обеспечивается доступ | — |
| 10. | Иные сведения | — |

4. Пояснения к сведениям об уточняемом земельном участке с кадастровым номером 05:47:020018:1215 :

| | |
|----|---|
| 1. | — |
|----|---|

1. Сведения о характерных точках границ уточняемого земельного участка с кадастровым номером 05:47:020018:1218

Система координат МСК-05

Зона № —

КАРТА-ПЛАН ТЕРРИТОРИИ

Сведения об уточняемых земельных участках, необходимые для исправления реестровых ошибок
в сведениях о местоположении их границ

| Обозначение характерных точек границ | Координаты, м | | | | Метод определения координат | Формулы, примененные для расчета средней квадратической погрешности определения координат характерных точек границ (М _t), с подставленными в такие формулы значениями и итоговые (вычисленные) значения М _t , м | Описание закрепления точки |
|--|--|-----------|---|-----------|--------------------------------|---|-------------------------------|
| | содержатся в Едином государственном реестре недвижимости | | определены в результате выполнения комплексных кадастровых работ | | | | |
| | X | Y | X | Y | | | |
| 1 | 2 | 3 | 4 | 5 | 6 | 7 | 8 |
| н227У | — | — | 121926,50 | 408318,80 | — | — | — |
| н228У | — | — | 121930,10 | 408320,94 | — | — | — |
| н229У | — | — | 121933,56 | 408324,17 | — | — | — |
| н230У | — | — | 121939,33 | 408328,34 | — | — | — |
| н231У | — | — | 121926,98 | 408347,76 | — | — | — |
| н232У | — | — | 121925,62 | 408346,82 | — | — | — |
| н233У | — | — | 121909,09 | 408373,62 | — | — | — |
| н234У | — | — | 121897,18 | 408365,83 | — | — | — |
| н227У | — | — | 121926,50 | 408318,80 | — | — | — |
| 196 | 121923,75 | 408320,28 | — | — | — | — | — |
| 197 | 121935,17 | 408327,10 | — | — | — | — | — |
| 198 | 121905,66 | 408377,07 | — | — | — | — | — |
| 199 | 121892,95 | 408369,48 | — | — | — | — | — |
| 200 | 121898,48 | 408360,20 | — | — | — | — | — |
| 201 | 121897,97 | 408359,88 | — | — | — | — | — |
| 202 | 121908,89 | 408342,77 | — | — | — | — | — |
| 203 | 121911,04 | 408344,05 | — | — | — | — | — |

2. Сведения о частях границ уточняемого земельного участка с кадастровым номером 05:47:020018:1218

| Обозначение части границ | | Горизонтальное проложение (S), м | Описание прохождения части границ | Сведения о согласовании местоположения границ(согласовано/спорное) |
|--------------------------|-------|-------------------------------------|--------------------------------------|---|
| от т. | до т. | | | |
| 1 | 2 | 3 | 4 | 5 |
| н227У | н228У | 4,19 | — | согласовано |
| н228У | н229У | 4,73 | — | согласовано |
| н229У | н230У | 7,12 | — | согласовано |

КАРТА-ПЛАН ТЕРРИТОРИИ

Сведения об уточняемых земельных участках, необходимые для исправления реестровых ошибок
в сведениях о местоположении их границ

| | | | | |
|-------|-------|-------|---|-------------|
| н230У | н231У | 23,01 | — | согласовано |
| н231У | н232У | 1,65 | — | согласовано |
| н232У | н233У | 31,49 | — | согласовано |
| н233У | н234У | 14,23 | — | согласовано |
| н234У | н227У | 55,42 | — | согласовано |

3. Характеристики уточняемого земельного участка с кадастровым номером 05:47:020018:1218

| № п/п | Наименование характеристик земельного участка | Значение характеристики |
|-------|---|---|
| 1 | 2 | 3 |
| 1. | Адрес земельного участка | — |
| 1.1. | Сведения о местоположении земельного участка (при отсутствии адреса) в структурированном в соответствии с федеральной информационной адресной системой виде | Республика Дагестан, г Дагестанские Огни, ул Некрасова,32 |
| 1.2. | Дополнительные сведения о местоположении земельного участка | — |
| 2. | Площадь земельного участка \pm величина погрешности определения(вычисления) площади ($P \pm \Delta P$), м ² | 818 \pm — |
| 3. | Формула, примененная для вычисления предельной погрешности определения площади земельного участка, с подставленными значениями и итоговые (вычисленные) значения (ΔP), м ² | — |
| 4. | Площадь земельного участка согласно сведениям Единого государственного реестра недвижимости ($P_{\text{кад}}$), м ² | 807 |
| 5. | Оценка расхождения P и $P_{\text{кад}}$ ($P - P_{\text{кад}}$), м ² | 11 |
| 6. | Предельный минимальный и максимальный размеры земельного участка ($P_{\text{мин}}$ и $P_{\text{макс}}$), м ² | — |
| 7. | Кадастровый или иной государственный учетный номер (инвентарный) здания, сооружения, объекта незавершенного строительства, расположенного на земельном участке | — |
| 8. | Вид (виды) разрешенного использования | для индивидуального жилищного строительства |
| 8.1. | Дополнительные сведения об использовании земельного участка | — |
| 9. | Сведения о земельных участках (землях общего пользования, территории общего пользования), посредством которых обеспечивается доступ | — |
| 10. | Иные сведения | — |

КАРТА-ПЛАН ТЕРРИТОРИИ

Сведения об уточняемых земельных участках, необходимые для исправления реестровых ошибок
в сведениях о местоположении их границ

4. Пояснения к сведениям об уточняемом земельном участке с кадастровым номером 05:47:020018:1218 :

1. —

1. Сведения о характерных точках границ уточняемого земельного участка с кадастровым номером 05:47:020018:1219

Система координат МСК-05

Зона № —

| Обозначение характерных точек границ | Координаты, м | | | | Метод определения координат | Формулы, примененные для расчета средней квадратической погрешности определения координат характерных точек границ (M _t), с подставленными в такие формулы значениями и итоговые (вычисленные) значения M _t , м | Описание закрепления точки |
|--|--|-----------|---|-----------|--------------------------------|---|-------------------------------|
| | содержатся в Едином государственном реестре недвижимости | | определены в результате выполнения комплексных кадастровых работ | | | | |
| | X | Y | X | Y | | | |
| 1 | 2 | 3 | 4 | 5 | 6 | 7 | 8 |
| н191У | — | — | 121912,90 | 408310,58 | — | — | — |
| 171 | — | — | 121921,44 | 408315,76 | — | — | — |
| н227У | — | — | 121926,50 | 408318,80 | — | — | — |
| н234У | — | — | 121897,18 | 408365,83 | — | — | — |
| н235У | — | — | 121885,22 | 408357,27 | — | — | — |
| н236У | — | — | 121891,29 | 408348,77 | — | — | — |
| н237У | — | — | 121891,01 | 408348,54 | — | — | — |
| н191У | — | — | 121912,90 | 408310,58 | — | — | — |
| 204 | 121910,28 | 408312,23 | — | — | — | — | — |
| 196 | 121923,75 | 408320,28 | — | — | — | — | — |
| 203 | 121911,04 | 408344,05 | — | — | — | — | — |
| 202 | 121908,89 | 408342,77 | — | — | — | — | — |
| 201 | 121897,97 | 408359,88 | — | — | — | — | — |
| 200 | 121898,48 | 408360,20 | — | — | — | — | — |
| 199 | 121892,95 | 408369,48 | — | — | — | — | — |
| 205 | 121880,79 | 408362,21 | — | — | — | — | — |

2. Сведения о частях границ уточняемого земельного участка с кадастровым номером 05:47:020018:1219

| Обозначение части границ | | Горизонтальное проложение (S), м | Описание прохождения части границ | Сведения о согласовании местоположения границ(согласовано/спорное) |
|--------------------------|-------|-------------------------------------|--------------------------------------|---|
| от т. | до т. | | | |

КАРТА-ПЛАН ТЕРРИТОРИИ

Сведения об уточняемых земельных участках, необходимые для исправления реестровых ошибок
в сведениях о местоположении их границ

| 1 | 2 | 3 | 4 | 5 |
|-------|-------|-------|---|-------------|
| н191У | 171 | 9,99 | — | согласовано |
| 171 | н227У | 5,90 | — | согласовано |
| н227У | н234У | 55,42 | — | согласовано |
| н234У | н235У | 14,71 | — | согласовано |
| н235У | н236У | 10,44 | — | согласовано |
| н236У | н237У | 0,36 | — | согласовано |
| н237У | н191У | 43,82 | — | согласовано |

3. Характеристики уточняемого земельного участка с кадастровым номером 05:47:020018:1219

| № п/п | Наименование характеристик земельного участка | Значение характеристики |
|-------|---|---|
| 1 | 2 | 3 |
| 1. | Адрес земельного участка | — |
| 1.1. | Сведения о местоположении земельного участка (при отсутствии адреса) в структурированном в соответствии с федеральной информационной адресной системой виде | Республика Дагестан, г Дагестанские Огни, ул Некрасова,32 |
| 1.2. | Дополнительные сведения о местоположении земельного участка | — |
| 2. | Площадь земельного участка \pm величина погрешности определения(вычисления) площади ($P \pm \Delta P$), м ² | 822 \pm — |
| 3. | Формула, примененная для вычисления предельной погрешности определения площади земельного участка, с подставленными значениями и итоговые (вычисленные) значения (ΔP), м ² | — |
| 4. | Площадь земельного участка согласно сведениям Единого государственного реестра недвижимости ($P_{\text{кад}}$), м ² | 875 |
| 5. | Оценка расхождения P и $P_{\text{кад}}$ ($P - P_{\text{кад}}$), м ² | -53 |
| 6. | Предельный минимальный и максимальный размеры земельного участка ($P_{\text{мин}}$ и $P_{\text{макс}}$), м ² | — |
| 7. | Кадастровый или иной государственный учетный номер (инвентарный) здания, сооружения, объекта незавершенного строительства, расположенного на земельном участке | — |
| 8. | Вид (виды) разрешенного использования | для индивидуального жилищного строительства |
| 8.1. | Дополнительные сведения об использовании земельного участка | — |
| 9. | Сведения о земельных участках (землях общего пользования, территории общего пользования), посредством которых обеспечивается доступ | — |

КАРТА-ПЛАН ТЕРРИТОРИИ

Сведения об уточняемых земельных участках, необходимые для исправления реестровых ошибок
в сведениях о местоположении их границ

| | | |
|----------|---------------|----------|
| 1 | 2 | 3 |
| 10. | Иные сведения | — |

4. Пояснения к сведениям об уточняемом земельном участке с кадастровым номером 05:47:020018:1219 :

| | |
|----|---|
| 1. | — |
|----|---|

1. Сведения о характерных точках границ уточняемого земельного участка с кадастровым номером 05:47:020018:1224

Система координат МСК-05

Зона № —

| Обозначение характерных точек границ | Координаты, м | | | | Метод определения координат | Формулы, примененные для расчета средней квадратической погрешности определения координат характерных точек границ (M _t), с подставленными в такие формулы значениями и итоговые (вычисленные) значения M _t , м | Описание закрепления точки |
|--|--|-----------|---|-----------|--------------------------------|---|-------------------------------|
| | содержатся в Едином государственном реестре недвижимости | | определены в результате выполнения комплексных кадастровых работ | | | | |
| | X | Y | X | Y | | | |
| 1 | 2 | 3 | 4 | 5 | 6 | 7 | 8 |
| н319У | — | — | 121794,57 | 408392,05 | — | — | — |
| н320У | — | — | 121809,41 | 408401,17 | — | — | — |
| н321У | — | — | 121809,73 | 408401,37 | — | — | — |
| н322У | — | — | 121809,92 | 408400,98 | — | — | — |
| н323У | — | — | 121812,97 | 408403,01 | — | — | — |
| н324У | — | — | 121805,00 | 408415,28 | — | — | — |
| н325У | — | — | 121803,89 | 408414,49 | — | — | — |
| н326У | — | — | 121794,90 | 408427,35 | — | — | — |
| н327У | — | — | 121778,87 | 408416,13 | — | — | — |
| н319У | — | — | 121794,57 | 408392,05 | — | — | — |
| 278 | 121813,11 | 408398,97 | — | — | — | — | — |
| 279 | 121796,47 | 408423,31 | — | — | — | — | — |
| 280 | 121780,09 | 408411,82 | — | — | — | — | — |
| 281 | 121780,60 | 408411,08 | — | — | — | — | — |
| 282 | 121796,76 | 408387,47 | — | — | — | — | — |

КАРТА-ПЛАН ТЕРРИТОРИИ

Сведения об уточняемых земельных участках, необходимые для исправления реестровых ошибок
в сведениях о местоположении их границ

2. Сведения о частях границ уточняемого земельного участка с кадастровым номером 05:47:020018:1224

| Обозначение части границ | | Горизонтальное проложение (S), м | Описание прохождения части границ | Сведения о согласовании местоположения границ(согласовано/спорное) |
|--------------------------|-------|-------------------------------------|--------------------------------------|---|
| от т. | до т. | | | |
| 1 | 2 | 3 | 4 | 5 |
| н319У | н320У | 17,42 | — | согласовано |
| н320У | н321У | 0,38 | — | согласовано |
| н321У | н322У | 0,43 | — | согласовано |
| н322У | н323У | 3,66 | — | согласовано |
| н323У | н324У | 14,63 | — | согласовано |
| н324У | н325У | 1,36 | — | согласовано |
| н325У | н326У | 15,69 | — | согласовано |
| н326У | н327У | 19,57 | — | согласовано |
| н327У | н319У | 28,75 | — | согласовано |

3. Характеристики уточняемого земельного участка с кадастровым номером 05:47:020018:1224

| № п/п | Наименование характеристик земельного участка | Значение характеристики |
|-------|---|---|
| 1 | 2 | 3 |
| 1. | Адрес земельного участка | — |
| 1.1. | Сведения о местоположении земельного участка (при отсутствии адреса) в структурированном в соответствии с федеральной информационной адресной системой виде | Республика Дагестан, г. Дагестанские Огни, ул. Школьная, № 56 |
| 1.2. | Дополнительные сведения о местоположении земельного участка | — |
| 2. | Площадь земельного участка ± величина погрешности определения(вычисления) площади ($P \pm \Delta P$), м ² | 605±— |
| 3. | Формула, примененная для вычисления предельной погрешности определения площади земельного участка, с подставленными значениями и итоговые (вычисленные) значения (ΔP), м ² | — |
| 4. | Площадь земельного участка согласно сведениям Единого государственного реестра недвижимости ($P_{\text{кад}}$), м ² | 590 |
| 5. | Оценка расхождения P и $P_{\text{кад}}$ ($P - P_{\text{кад}}$), м ² | 15 |
| 6. | Предельный минимальный и максимальный размеры земельного участка ($P_{\text{мин}}$ и $P_{\text{макс}}$), м ² | — |
| 7. | Кадастровый или иной государственный учетный номер (инвентарный) | — |

КАРТА-ПЛАН ТЕРРИТОРИИ

Сведения об уточняемых земельных участках, необходимые для исправления реестровых ошибок
в сведениях о местоположении их границ

| 1 | 2 | 3 |
|------|---|---|
| | здания, сооружения, объекта незавершенного строительства, расположенного на земельном участке | |
| 8. | Вид (виды) разрешенного использования | под индивидуальное жилищное строительство |
| 8.1. | Дополнительные сведения об использовании земельного участка | — |
| 9. | Сведения о земельных участках (землях общего пользования, территории общего пользования), посредством которых обеспечивается доступ | — |
| 10. | Иные сведения | — |

4. Пояснения к сведениям об уточняемом земельном участке с кадастровым номером 05:47:020018:1224 :

| | |
|----|---|
| 1. | — |
|----|---|

1. Сведения о характерных точках границ уточняемого земельного участка с кадастровым номером 05:47:020018:1227

Система координат МСК-05

Зона № —

| Обозначение характерных точек границ | Координаты, м | | | | Метод определения координат | Формулы, примененные для расчета средней квадратической погрешности определения координат характерных точек границ (М _т), с подставленными в такие формулы значениями и итоговые (вычисленные) значения М _т , м | Описание закрепления точки |
|--|--|-----------|---|-----------|--------------------------------|---|-------------------------------|
| | содержатся в Едином государственном реестре недвижимости | | определены в результате выполнения комплексных кадастровых работ | | | | |
| | X | Y | X | Y | | | |
| 1 | 2 | 3 | 4 | 5 | 6 | 7 | 8 |
| н177У | — | — | 121975,06 | 408354,72 | — | — | — |
| н175У | — | — | 121986,97 | 408363,34 | — | — | — |
| н174У | — | — | 121987,98 | 408364,07 | — | — | — |
| н214У | — | — | 121976,51 | 408382,15 | — | — | — |
| н215У | — | — | 121975,68 | 408381,68 | — | — | — |
| н216У | — | — | 121960,20 | 408407,94 | — | — | — |
| н217У | — | — | 121946,40 | 408399,24 | — | — | — |
| н177У | — | — | 121975,06 | 408354,72 | — | — | — |
| 186 | 121985,38 | 408360,60 | — | — | — | — | — |
| 187 | 121958,87 | 408404,62 | — | — | — | — | — |
| 188 | 121947,33 | 408397,60 | — | — | — | — | — |

КАРТА-ПЛАН ТЕРРИТОРИИ

Сведения об уточняемых земельных участках, необходимые для исправления реестровых ошибок
в сведениях о местоположении их границ

| | | | | | | | |
|-----|-----------|-----------|---|---|---|---|---|
| 189 | 121971,04 | 408354,73 | — | — | — | — | — |
| 190 | 121972,19 | 408352,64 | — | — | — | — | — |

2. Сведения о частях границ уточняемого земельного участка с кадастровым номером 05:47:020018:1227

| Обозначение части границ | | Горизонтальное проложение (S), м | Описание прохождения части границ | Сведения о согласовании местоположения границ(согласовано/спорное) |
|--------------------------|-------|-------------------------------------|--------------------------------------|---|
| от т. | до т. | | | |
| 1 | 2 | 3 | 4 | 5 |
| н177У | н175У | 14,70 | — | согласовано |
| н175У | н174У | 1,25 | — | согласовано |
| н174У | н214У | 21,41 | — | согласовано |
| н214У | н215У | 0,95 | — | согласовано |
| н215У | н216У | 30,48 | — | согласовано |
| н216У | н217У | 16,31 | — | согласовано |
| н217У | н177У | 52,95 | — | согласовано |

3. Характеристики уточняемого земельного участка с кадастровым номером 05:47:020018:1227

| № п/п | Наименование характеристик земельного участка | Значение характеристики |
|-------|---|--|
| 1 | 2 | 3 |
| 1. | Адрес земельного участка | — |
| 1.1. | Сведения о местоположении земельного участка (при отсутствии адреса) в структурированном в соответствии с федеральной информационной адресной системой виде | Респ. Дагестан, г. Дагестанские Огни, ул. Некрасова, д. 24 |
| 1.2. | Дополнительные сведения о местоположении земельного участка | — |
| 2. | Площадь земельного участка ± величина погрешности определения(вычисления) площади ($P \pm \Delta P$), м ² | 830±— |
| 3. | Формула, примененная для вычисления предельной погрешности определения площади земельного участка, с подставленными значениями и итоговые (вычисленные) значения (ΔP), м ² | — |
| 4. | Площадь земельного участка согласно сведениям Единого государственного реестра недвижимости ($P_{\text{кад}}$), м ² | 743 |
| 5. | Оценка расхождения P и $P_{\text{кад}}$ ($P - P_{\text{кад}}$), м ² | 87 |
| 6. | Предельный минимальный и максимальный размеры земельного участка ($P_{\text{мин}}$ и $P_{\text{макс}}$), м ² | — |
| 7. | Кадастровый или иной государственный учетный номер (инвентарный) | — |

КАРТА-ПЛАН ТЕРРИТОРИИ

Сведения об уточняемых земельных участках, необходимые для исправления реестровых ошибок
в сведениях о местоположении их границ

| 1 | 2 | 3 |
|------|---|---|
| | здания, сооружения, объекта незавершенного строительства, расположенного на земельном участке | |
| 8. | Вид (виды) разрешенного использования | под индивидуальное жилищное строительство |
| 8.1. | Дополнительные сведения об использовании земельного участка | — |
| 9. | Сведения о земельных участках (землях общего пользования, территории общего пользования), посредством которых обеспечивается доступ | — |
| 10. | Иные сведения | — |

4. Пояснения к сведениям об уточняемом земельном участке с кадастровым номером 05:47:020018:1227 :

| | |
|----|---|
| 1. | — |
|----|---|

1. Сведения о характерных точках границ уточняемого земельного участка с кадастровым номером 05:47:020018:1234

Система координат МСК-05

Зона № —

| Обозначение характерных точек границ | Координаты, м | | | | Метод определения координат | Формулы, примененные для расчета средней квадратической погрешности определения координат характерных точек границ (M _t), с подставленными в такие формулы значениями и итоговые (вычисленные) значения M _t , м | Описание закрепления точки |
|--|--|-----------|---|-----------|--------------------------------|---|-------------------------------|
| | содержатся в Едином государственном реестре недвижимости | | определены в результате выполнения комплексных кадастровых работ | | | | |
| | X | Y | X | Y | | | |
| 1 | 2 | 3 | 4 | 5 | 6 | 7 | 8 |
| н103У | — | — | 121965,51 | 408170,30 | — | — | — |
| н104У | — | — | 121953,94 | 408187,03 | — | — | — |
| н105У | — | — | 121950,55 | 408184,53 | — | — | — |
| н106У | — | — | 121940,46 | 408177,24 | — | — | — |
| н107У | — | — | 121931,17 | 408171,84 | — | — | — |
| н108У | — | — | 121941,39 | 408154,50 | — | — | — |
| н103У | — | — | 121965,51 | 408170,30 | — | — | — |
| 98 | 121961,86 | 408166,53 | — | — | — | — | — |
| 99 | 121949,98 | 408181,35 | — | — | — | — | — |
| 100 | 121928,20 | 408165,99 | — | — | — | — | — |
| 101 | 121939,12 | 408150,43 | — | — | — | — | — |

КАРТА-ПЛАН ТЕРРИТОРИИ

Сведения об уточняемых земельных участках, необходимые для исправления реестровых ошибок
в сведениях о местоположении их границ

2. Сведения о частях границ уточняемого земельного участка с кадастровым номером 05:47:020018:1234

| Обозначение части границ | | Горизонтальное проложение (S), м | Описание прохождения части границ | Сведения о согласовании местоположения границ(согласовано/спорное) |
|--------------------------|-------|-------------------------------------|--------------------------------------|---|
| от т. | до т. | | | |
| 1 | 2 | 3 | 4 | 5 |
| н103У | н104У | 20,34 | — | согласовано |
| н104У | н105У | 4,21 | — | согласовано |
| н105У | н106У | 12,45 | — | согласовано |
| н106У | н107У | 10,75 | — | согласовано |
| н107У | н108У | 20,13 | — | согласовано |
| н108У | н103У | 28,83 | — | согласовано |

3. Характеристики уточняемого земельного участка с кадастровым номером 05:47:020018:1234

| № п/п | Наименование характеристик земельного участка | Значение характеристики |
|-------|---|--|
| 1 | 2 | 3 |
| 1. | Адрес земельного участка | — |
| 1.1. | Сведения о местоположении земельного участка (при отсутствии адреса) в структурированном в соответствии с федеральной информационной адресной системой виде | Республика Дагестан, г Дагестанские Огни, ул М.Ю.Лермонтова, №33 |
| 1.2. | Дополнительные сведения о местоположении земельного участка | — |
| 2. | Площадь земельного участка ± величина погрешности определения(вычисления) площади ($P \pm \Delta P$), м ² | 559±— |
| 3. | Формула, примененная для вычисления предельной погрешности определения площади земельного участка, с подставленными значениями и итоговые (вычисленные) значения (ΔP), м ² | — |
| 4. | Площадь земельного участка согласно сведениям Единого государственного реестра недвижимости ($P_{\text{кад}}$), м ² | 517 |
| 5. | Оценка расхождения P и $P_{\text{кад}}$ ($P - P_{\text{кад}}$), м ² | 42 |
| 6. | Предельный минимальный и максимальный размеры земельного участка ($P_{\text{мин}}$ и $P_{\text{макс}}$), м ² | — |
| 7. | Кадастровый или иной государственный учетный номер (инвентарный) здания, сооружения, объекта незавершенного строительства, расположенного на земельном участке | — |
| 8. | Вид (виды) разрешенного использования | Для индивидуальной жилой застройки |

КАРТА-ПЛАН ТЕРРИТОРИИ

Сведения об уточняемых земельных участках, необходимые для исправления реестровых ошибок
в сведениях о местоположении их границ

| 1 | 2 | 3 |
|------|---|---|
| 8.1. | Дополнительные сведения об использовании земельного участка | — |
| 9. | Сведения о земельных участках (землях общего пользования, территории общего пользования), посредством которых обеспечивается доступ | — |
| 10. | Иные сведения | — |

4. Пояснения к сведениям об уточняемом земельном участке с кадастровым номером 05:47:020018:1234 :

| | |
|----|---|
| 1. | — |
|----|---|

1. Сведения о характерных точках границ уточняемого земельного участка с кадастровым номером 05:47:020018:1235

Система координат МСК-05

Зона № —

| Обозначение характерных точек границ | Координаты, м | | | | Метод определения координат | Формулы, примененные для расчета средней квадратической погрешности определения координат характерных точек границ (М _t), с подставленными в такие формулы значениями и итоговые (вычисленные) значения М _t , м | Описание закрепления точки |
|--|--|-----------|---|-----------|--------------------------------|---|-------------------------------|
| | содержатся в Едином государственном реестре недвижимости | | определены в результате выполнения комплексных кадастровых работ | | | | |
| | X | Y | X | Y | | | |
| 1 | 2 | 3 | 4 | 5 | 6 | 7 | 8 |
| н505У | — | — | 121948,98 | 408140,58 | — | — | — |
| н503У | — | — | 121962,59 | 408149,82 | — | — | — |
| н502У | — | — | 121974,11 | 408157,35 | — | — | — |
| н506У | — | — | 121968,25 | 408166,33 | — | — | — |
| н103У | — | — | 121965,51 | 408170,30 | — | — | — |
| н108У | — | — | 121941,39 | 408154,50 | — | — | — |
| н505У | — | — | 121948,98 | 408140,58 | — | — | — |
| 422 | 121973,68 | 408151,78 | — | — | — | — | — |
| 98 | 121961,86 | 408166,53 | — | — | — | — | — |
| 101 | 121939,12 | 408150,43 | — | — | — | — | — |
| 426 | 121950,14 | 408134,71 | — | — | — | — | — |

2. Сведения о частях границ уточняемого земельного участка с кадастровым номером 05:47:020018:1235

| Обозначение части границ | | Горизонтальное проложение (S), м | Описание прохождения части границ | Сведения о согласовании местоположения границ(согласовано/спорное) |
|--------------------------|-------|-------------------------------------|--------------------------------------|---|
| от т. | до т. | | | |

КАРТА-ПЛАН ТЕРРИТОРИИ

Сведения об уточняемых земельных участках, необходимые для исправления реестровых ошибок
в сведениях о местоположении их границ

| 1 | 2 | 3 | 4 | 5 |
|-------|-------|-------|---|-------------|
| н505У | н503У | 16,45 | — | согласовано |
| н503У | н502У | 13,76 | — | согласовано |
| н502У | н506У | 10,72 | — | согласовано |
| н506У | н103У | 4,82 | — | согласовано |
| н103У | н108У | 28,83 | — | согласовано |
| н108У | н505У | 15,85 | — | согласовано |

3. Характеристики уточняемого земельного участка с кадастровым номером 05:47:020018:1235

| № п/п | Наименование характеристик земельного участка | Значение характеристики |
|-------|---|--|
| 1 | 2 | 3 |
| 1. | Адрес земельного участка | — |
| 1.1. | Сведения о местоположении земельного участка (при отсутствии адреса) в структурированном в соответствии с федеральной информационной адресной системой виде | Республика Дагестан, г Дагестанские Огни, ул М.Ю.Лермонтова, №33 |
| 1.2. | Дополнительные сведения о местоположении земельного участка | — |
| 2. | Площадь земельного участка \pm величина погрешности определения(вычисления) площади ($P \pm \Delta P$), м ² | 461 \pm — |
| 3. | Формула, примененная для вычисления предельной погрешности определения площади земельного участка, с подставленными значениями и итоговые (вычисленные) значения (ΔP), м ² | — |
| 4. | Площадь земельного участка согласно сведениям Единого государственного реестра недвижимости ($P_{\text{кад}}$), м ² | 542 |
| 5. | Оценка расхождения P и $P_{\text{кад}}$ ($P - P_{\text{кад}}$), м ² | -81 |
| 6. | Предельный минимальный и максимальный размеры земельного участка ($P_{\text{мин}}$ и $P_{\text{макс}}$), м ² | — |
| 7. | Кадастровый или иной государственный учетный номер (инвентарный) здания, сооружения, объекта незавершенного строительства, расположенного на земельном участке | — |
| 8. | Вид (виды) разрешенного использования | Для индивидуальной жилой застройки |
| 8.1. | Дополнительные сведения об использовании земельного участка | — |
| 9. | Сведения о земельных участках (землях общего пользования, территории общего пользования), посредством которых обеспечивается доступ | — |
| 10. | Иные сведения | — |

КАРТА-ПЛАН ТЕРРИТОРИИ

Сведения об уточняемых земельных участках, необходимые для исправления реестровых ошибок
в сведениях о местоположении их границ

4. Пояснения к сведениям об уточняемом земельном участке с кадастровым номером 05:47:020018:1235 :

1. —

1. Сведения о характерных точках границ уточняемого земельного участка с кадастровым номером 05:47:020018:1246

Система координат МСК-05

Зона № —

| Обозначение характерных точек границ | Координаты, м | | | | Метод определения координат | Формулы, примененные для расчета средней квадратической погрешности определения координат характерных точек границ (M _t), с подставленными в такие формулы значениями и итоговые (вычисленные) значения M _t , м | Описание закрепления точки |
|--|--|-----------|---|-----------|--------------------------------|---|-------------------------------|
| | содержатся в Едином государственном реестре недвижимости | | определены в результате выполнения комплексных кадастровых работ | | | | |
| | X | Y | X | Y | | | |
| 1 | 2 | 3 | 4 | 5 | 6 | 7 | 8 |
| н79У | — | — | 121827,55 | 408289,28 | — | — | — |
| н78У | — | — | 121843,24 | 408298,53 | — | — | — |
| н83У | — | — | 121835,43 | 408312,91 | — | — | — |
| н84У | — | — | 121820,42 | 408303,44 | — | — | — |
| н85У | — | — | 121801,11 | 408291,14 | — | — | — |
| н86У | — | — | 121785,55 | 408280,79 | — | — | — |
| н87У | — | — | 121789,50 | 408273,98 | — | — | — |
| н80У | — | — | 121794,41 | 408265,94 | — | — | — |
| н79У | — | — | 121827,55 | 408289,28 | — | — | — |
| 75 | 121838,46 | 408290,93 | — | — | — | — | — |
| 79 | 121831,12 | 408304,60 | — | — | — | — | — |
| 80 | 121786,37 | 408276,04 | — | — | — | — | — |
| 76 | 121793,79 | 408262,37 | — | — | — | — | — |

2. Сведения о частях границ уточняемого земельного участка с кадастровым номером 05:47:020018:1246

| Обозначение части границ | | Горизонтальное проложение (S), м | Описание прохождения части границ | Сведения о согласовании местоположения границ(согласовано/спорное) |
|--------------------------|-------|-------------------------------------|--------------------------------------|---|
| от т. | до т. | | | |
| 1 | 2 | 3 | 4 | 5 |
| н79У | н78У | 18,21 | — | согласовано |
| н78У | н83У | 16,36 | — | согласовано |

КАРТА-ПЛАН ТЕРРИТОРИИ

Сведения об уточняемых земельных участках, необходимые для исправления реестровых ошибок
в сведениях о местоположении их границ

| | | | | |
|------|------|-------|---|-------------|
| н83У | н84У | 17,75 | — | согласовано |
| н84У | н85У | 22,89 | — | согласовано |
| н85У | н86У | 18,69 | — | согласовано |
| н86У | н87У | 7,87 | — | согласовано |
| н87У | н80У | 9,42 | — | согласовано |
| н80У | н79У | 40,53 | — | согласовано |

3. Характеристики уточняемого земельного участка с кадастровым номером 05:47:020018:1246

| № п/п | Наименование характеристик земельного участка | Значение характеристики |
|-------|---|--|
| 1 | 2 | 3 |
| 1. | Адрес земельного участка | — |
| 1.1. | Сведения о местоположении земельного участка (при отсутствии адреса) в структурированном в соответствии с федеральной информационной адресной системой виде | Республика Дагестан, г Дагестанские Огни, ул Полевая, №132 |
| 1.2. | Дополнительные сведения о местоположении земельного участка | — |
| 2. | Площадь земельного участка \pm величина погрешности определения(вычисления) площади ($P \pm \Delta P$), м ² | 971 \pm — |
| 3. | Формула, примененная для вычисления предельной погрешности определения площади земельного участка, с подставленными значениями и итоговые (вычисленные) значения (ΔP), м ² | — |
| 4. | Площадь земельного участка согласно сведениям Единого государственного реестра недвижимости ($P_{\text{кад}}$), м ² | 822 |
| 5. | Оценка расхождения P и $P_{\text{кад}}$ ($P - P_{\text{кад}}$), м ² | 149 |
| 6. | Предельный минимальный и максимальный размеры земельного участка ($P_{\text{мин}}$ и $P_{\text{макс}}$), м ² | — |
| 7. | Кадастровый или иной государственный учетный номер (инвентарный) здания, сооружения, объекта незавершенного строительства, расположенного на земельном участке | — |
| 8. | Вид (виды) разрешенного использования | для индивидуального жилищного строительства |
| 8.1. | Дополнительные сведения об использовании земельного участка | — |
| 9. | Сведения о земельных участках (землях общего пользования, территории общего пользования), посредством которых обеспечивается доступ | — |
| 10. | Иные сведения | — |

КАРТА-ПЛАН ТЕРРИТОРИИ

Сведения об уточняемых земельных участках, необходимые для исправления реестровых ошибок
в сведениях о местоположении их границ

4. Пояснения к сведениям об уточняемом земельном участке с кадастровым номером 05:47:020018:1246 :

1. —

1. Сведения о характерных точках границ уточняемого земельного участка с кадастровым номером 05:47:020018:1255

Система координат МСК-05

Зона № —

| Обозначение характерных точек границ | Координаты, м | | | | Метод определения координат | Формулы, примененные для расчета средней квадратической погрешности определения координат характерных точек границ (M _t), с подставленными в такие формулы значениями и итоговые (вычисленные) значения M _t , м | Описание закрепления точки |
|--|--|-----------|---|-----------|--------------------------------|---|-------------------------------|
| | содержатся в Едином государственном реестре недвижимости | | определены в результате выполнения комплексных кадастровых работ | | | | |
| | X | Y | X | Y | | | |
| 1 | 2 | 3 | 4 | 5 | 6 | 7 | 8 |
| н468У | — | — | 122087,78 | 408370,10 | — | — | — |
| н463У | — | — | 122095,11 | 408375,19 | — | — | — |
| н467У | — | — | 122069,23 | 408419,99 | — | — | — |
| н469У | — | — | 122058,94 | 408413,54 | — | — | — |
| н470У | — | — | 122072,58 | 408391,67 | — | — | — |
| н471У | — | — | 122074,01 | 408392,60 | — | — | — |
| н468У | — | — | 122087,78 | 408370,10 | — | — | — |
| 387 | 122100,52 | 408369,97 | — | — | — | — | — |
| 388 | 122077,97 | 408408,84 | — | — | — | — | — |
| 391 | 122077,46 | 408408,55 | — | — | — | — | — |
| 392 | 122069,31 | 408403,84 | — | — | — | — | — |
| 393 | 122091,87 | 408364,97 | — | — | — | — | — |

2. Сведения о частях границ уточняемого земельного участка с кадастровым номером 05:47:020018:1255

| Обозначение части границ | | Горизонтальное проложение (S), м | Описание прохождения части границ | Сведения о согласовании местоположения границ(согласовано/спорное) |
|--------------------------|-------|-------------------------------------|--------------------------------------|---|
| от т. | до т. | | | |
| 1 | 2 | 3 | 4 | 5 |
| н468У | н463У | 8,92 | — | согласовано |
| н463У | н467У | 51,74 | — | согласовано |
| н467У | н469У | 12,14 | — | согласовано |

КАРТА-ПЛАН ТЕРРИТОРИИ

Сведения об уточняемых земельных участках, необходимые для исправления реестровых ошибок
в сведениях о местоположении их границ

| | | | | |
|-------|-------|-------|---|-------------|
| н469У | н470У | 25,77 | — | согласовано |
| н470У | н471У | 1,71 | — | согласовано |
| н471У | н468У | 26,38 | — | согласовано |

3. Характеристики уточняемого земельного участка с кадастровым номером 05:47:020018:1255

| № п/п | Наименование характеристик земельного участка | Значение характеристики |
|-------|---|--|
| 1 | 2 | 3 |
| 1. | Адрес земельного участка | — |
| 1.1. | Сведения о местоположении земельного участка (при отсутствии адреса) в структурированном в соответствии с федеральной информационной адресной системой виде | Республика Дагестан, г Дагестанские Огни, ул М.Горького 11 |
| 1.2. | Дополнительные сведения о местоположении земельного участка | — |
| 2. | Площадь земельного участка \pm величина погрешности определения(вычисления) площади ($P \pm \Delta P$), м ² | 543 \pm — |
| 3. | Формула, примененная для вычисления предельной погрешности определения площади земельного участка, с подставленными значениями и итоговые (вычисленные) значения (ΔP), м ² | — |
| 4. | Площадь земельного участка согласно сведениям Единого государственного реестра недвижимости ($P_{\text{кад}}$), м ² | 450 |
| 5. | Оценка расхождения P и $P_{\text{кад}}$ ($P - P_{\text{кад}}$), м ² | 93 |
| 6. | Предельный минимальный и максимальный размеры земельного участка ($P_{\text{мин}}$ и $P_{\text{макс}}$), м ² | — |
| 7. | Кадастровый или иной государственный учетный номер (инвентарный) здания, сооружения, объекта незавершенного строительства, расположенного на земельном участке | — |
| 8. | Вид (виды) разрешенного использования | Для индивидуальной жилой застройки |
| 8.1. | Дополнительные сведения об использовании земельного участка | — |
| 9. | Сведения о земельных участках (землях общего пользования, территории общего пользования), посредством которых обеспечивается доступ | — |
| 10. | Иные сведения | — |

4. Пояснения к сведениям об уточняемом земельном участке с кадастровым номером 05:47:020018:1255 :

| | |
|----|---|
| 1. | — |
|----|---|

1. Сведения о характерных точках границ уточняемого земельного участка с кадастровым номером 05:47:020018:1256

КАРТА-ПЛАН ТЕРРИТОРИИ

Сведения об уточняемых земельных участках, необходимые для исправления реестровых ошибок
в сведениях о местоположении их границ

Система координат МСК-05

Зона № —

| Обозначение характерных точек границ | Координаты, м | | | | Метод определения координат | Формулы, примененные для расчета средней квадратической погрешности определения координат характерных точек границ (М _т), с подставленными в такие формулы значениями и итоговые (вычисленные) значения М _т , м | Описание закрепления точки |
|--|--|-----------|---|-----------|--------------------------------|---|-------------------------------|
| | содержатся в Едином государственном реестре недвижимости | | определены в результате выполнения комплексных кадастровых работ | | | | |
| | X | Y | X | Y | | | |
| 1 | 2 | 3 | 4 | 5 | 6 | 7 | 8 |
| н463У | — | — | 122095,11 | 408375,19 | — | — | — |
| н464У | — | — | 122105,16 | 408381,92 | — | — | — |
| н465У | — | — | 122079,03 | 408425,63 | — | — | — |
| н466У | — | — | 122073,62 | 408422,74 | — | — | — |
| н467У | — | — | 122069,23 | 408419,99 | — | — | — |
| н463У | — | — | 122095,11 | 408375,19 | — | — | — |
| 389 | 122109,18 | 408374,98 | — | — | — | — | — |
| 390 | 122086,62 | 408413,86 | — | — | — | — | — |
| 388 | 122077,97 | 408408,84 | — | — | — | — | — |
| 387 | 122100,52 | 408369,97 | — | — | — | — | — |

2. Сведения о частях границ уточняемого земельного участка с кадастровым номером 05:47:020018:1256

| Обозначение части границ | | Горизонтальное проложение (S), м | Описание прохождения части границ | Сведения о согласовании местоположения границ(согласовано/спорное) |
|--------------------------|-------|-------------------------------------|--------------------------------------|---|
| от т. | до т. | | | |
| 1 | 2 | 3 | 4 | 5 |
| н463У | н464У | 12,10 | — | согласовано |
| н464У | н465У | 50,92 | — | согласовано |
| н465У | н466У | 6,13 | — | согласовано |
| н466У | н467У | 5,18 | — | согласовано |
| н467У | н463У | 51,74 | — | согласовано |

3. Характеристики уточняемого земельного участка с кадастровым номером 05:47:020018:1256

| № п/п | Наименование характеристик земельного участка | Значение характеристики |
|-------|---|-------------------------|
| 1 | 2 | 3 |

КАРТА-ПЛАН ТЕРРИТОРИИ

Сведения об уточняемых земельных участках, необходимые для исправления реестровых ошибок
в сведениях о местоположении их границ

| 1 | 2 | 3 |
|------|---|---|
| 1. | Адрес земельного участка | — |
| 1.1. | Сведения о местоположении земельного участка (при отсутствии адреса) в структурированном в соответствии с федеральной информационной адресной системой виде | Республика Дагестан, г Дагестанские Огни, ул Максима Алексеевича Горького, № 11 А |
| 1.2. | Дополнительные сведения о местоположении земельного участка | — |
| 2. | Площадь земельного участка \pm величина погрешности определения(вычисления) площади ($P \pm \Delta P$), м ² | 601 \pm — |
| 3. | Формула, примененная для вычисления предельной погрешности определения площади земельного участка, с подставленными значениями и итоговые (вычисленные) значения (ΔP), м ² | — |
| 4. | Площадь земельного участка согласно сведениям Единого государственного реестра недвижимости ($P_{\text{кад}}$), м ² | 449 |
| 5. | Оценка расхождения P и $P_{\text{кад}}$ ($P - P_{\text{кад}}$), м ² | 152 |
| 6. | Предельный минимальный и максимальный размеры земельного участка ($P_{\text{мин}}$ и $P_{\text{макс}}$), м ² | — |
| 7. | Кадастровый или иной государственный учетный номер (инвентарный) здания, сооружения, объекта незавершенного строительства, расположенного на земельном участке | — |
| 8. | Вид (виды) разрешенного использования | Для индивидуальной жилой застройки |
| 8.1. | Дополнительные сведения об использовании земельного участка | — |
| 9. | Сведения о земельных участках (землях общего пользования, территории общего пользования), посредством которых обеспечивается доступ | — |
| 10. | Иные сведения | — |

4. Пояснения к сведениям об уточняемом земельном участке с кадастровым номером 05:47:020018:1256 :

| | |
|----|---|
| 1. | — |
|----|---|

1. Сведения о характерных точках границ уточняемого земельного участка с кадастровым номером 05:47:020018:1272

Система координат МСК-05

Зона № —

КАРТА-ПЛАН ТЕРРИТОРИИ

Сведения об уточняемых земельных участках, необходимые для исправления реестровых ошибок
в сведениях о местоположении их границ

| Обозначение характерных точек границ | Координаты, м | | | | Метод определения координат | Формулы, примененные для расчета средней квадратической погрешности определения координат характерных точек границ (M _t), с подставленными в такие формулы значениями и итоговые (вычисленные) значения M _t , м | Описание закрепления точки |
|--|--|-----------|---|-----------|--------------------------------|---|-------------------------------|
| | содержатся в Едином государственном реестре недвижимости | | определены в результате выполнения комплексных кадастровых работ | | | | |
| | X | Y | X | Y | | | |
| 1 | 2 | 3 | 4 | 5 | 6 | 7 | 8 |
| н352У | — | — | 121723,99 | 408335,32 | — | — | — |
| н353У | — | — | 121730,68 | 408339,64 | — | — | — |
| н354У | — | — | 121730,85 | 408339,34 | — | — | — |
| н346У | — | — | 121733,54 | 408341,07 | — | — | — |
| н351У | — | — | 121721,01 | 408360,64 | — | — | — |
| н350У | — | — | 121720,56 | 408360,38 | — | — | — |
| н349У | — | — | 121714,89 | 408369,30 | — | — | — |
| н355У | — | — | 121705,86 | 408362,99 | — | — | — |
| н356У | — | — | 121719,76 | 408340,57 | — | — | — |
| н357У | — | — | 121721,76 | 408338,57 | — | — | — |
| н352У | — | — | 121723,99 | 408335,32 | — | — | — |
| 297 | 121732,92 | 408338,32 | — | — | — | — | — |
| 298 | 121715,86 | 408367,38 | — | — | — | — | — |
| 301 | 121705,53 | 408360,92 | — | — | — | — | — |
| 302 | 121722,76 | 408331,95 | — | — | — | — | — |

2. Сведения о частях границ уточняемого земельного участка с кадастровым номером 05:47:020018:1272

| Обозначение части границ | | Горизонтальное проложение (S), м | Описание прохождения части границ | Сведения о согласовании местоположения границ(согласовано/спорное) |
|--------------------------|-------|-------------------------------------|--------------------------------------|---|
| от т. | до т. | | | |
| 1 | 2 | 3 | 4 | 5 |
| н352У | н353У | 7,96 | — | согласовано |
| н353У | н354У | 0,34 | — | согласовано |
| н354У | н346У | 3,20 | — | согласовано |
| н346У | н351У | 23,24 | — | согласовано |
| н351У | н350У | 0,52 | — | согласовано |

КАРТА-ПЛАН ТЕРРИТОРИИ

Сведения об уточняемых земельных участках, необходимые для исправления реестровых ошибок
в сведениях о местоположении их границ

| | | | | |
|-------|-------|-------|---|-------------|
| н350У | н349У | 10,57 | — | согласовано |
| н349У | н355У | 11,02 | — | согласовано |
| н355У | н356У | 26,38 | — | согласовано |
| н356У | н357У | 2,83 | — | согласовано |
| н357У | н352У | 3,94 | — | согласовано |

3. Характеристики уточняемого земельного участка с кадастровым номером 05:47:020018:1272

| № п/п | Наименование характеристик земельного участка | Значение характеристики |
|-------|---|---|
| 1 | 2 | 3 |
| 1. | Адрес земельного участка | — |
| 1.1. | Сведения о местоположении земельного участка (при отсутствии адреса) в структурированном в соответствии с федеральной информационной адресной системой виде | Республика Дагестан, г Дагестанские Огни, ул Школьная, 64-а |
| 1.2. | Дополнительные сведения о местоположении земельного участка | — |
| 2. | Площадь земельного участка \pm величина погрешности определения(вычисления) площади ($P \pm \Delta P$), м ² | 382 \pm — |
| 3. | Формула, примененная для вычисления предельной погрешности определения площади земельного участка, с подставленными значениями и итоговые (вычисленные) значения (ΔP), м ² | — |
| 4. | Площадь земельного участка согласно сведениям Единого государственного реестра недвижимости ($P_{\text{кад}}$), м ² | 407 |
| 5. | Оценка расхождения P и $P_{\text{кад}}$ ($P - P_{\text{кад}}$), м ² | -25 |
| 6. | Предельный минимальный и максимальный размеры земельного участка ($P_{\text{мин}}$ и $P_{\text{макс}}$), м ² | — |
| 7. | Кадастровый или иной государственный учетный номер (инвентарный) здания, сооружения, объекта незавершенного строительства, расположенного на земельном участке | — |
| 8. | Вид (виды) разрешенного использования | для строительства индивидуального жилого дома |
| 8.1. | Дополнительные сведения об использовании земельного участка | — |
| 9. | Сведения о земельных участках (землях общего пользования, территории общего пользования), посредством которых обеспечивается доступ | — |
| 10. | Иные сведения | — |

КАРТА-ПЛАН ТЕРРИТОРИИ

Сведения об уточняемых земельных участках, необходимые для исправления реестровых ошибок
в сведениях о местоположении их границ

4. Пояснения к сведениям об уточняемом земельном участке с кадастровым номером 05:47:020018:1272 :

1. —

1. Сведения о характерных точках границ уточняемого земельного участка с кадастровым номером 05:47:020018:1279

Система координат МСК-05

Зона № —

| Обозначение характерных точек границ | Координаты, м | | | | Метод определения координат | Формулы, примененные для расчета средней квадратической погрешности определения координат характерных точек границ (М _т), с подставленными в такие формулы значениями и итоговые (вычисленные) значения М _т , м | Описание закрепления точки |
|--|--|-----------|---|-----------|--------------------------------|---|-------------------------------|
| | содержатся в Едином государственном реестре недвижимости | | определены в результате выполнения комплексных кадастровых работ | | | | |
| | X | Y | X | Y | | | |
| 1 | 2 | 3 | 4 | 5 | 6 | 7 | 8 |
| н369У | — | — | 122049,23 | 408485,68 | — | — | — |
| н370У | — | — | 122062,79 | 408494,51 | — | — | — |
| н371У | — | — | 122062,69 | 408494,69 | — | — | — |
| н372У | — | — | 122060,21 | 408498,47 | — | — | — |
| н373У | — | — | 122059,71 | 408498,12 | — | — | — |
| н374У | — | — | 122043,27 | 408521,59 | — | — | — |
| н375У | — | — | 122043,63 | 408521,87 | — | — | — |
| н376У | — | — | 122033,38 | 408534,56 | — | — | — |
| н377У | — | — | 122028,65 | 408540,01 | — | — | — |
| н378У | — | — | 122028,60 | 408540,87 | — | — | — |
| н295У | — | — | 122027,06 | 408543,90 | — | — | — |
| н294У | — | — | 122014,56 | 408536,83 | — | — | — |
| н379У | — | — | 122031,51 | 408511,85 | — | — | — |
| н369У | — | — | 122049,23 | 408485,68 | — | — | — |
| 313 | 122066,78 | 408494,26 | — | — | — | — | — |
| 314 | 122036,48 | 408547,20 | — | — | — | — | — |
| 257 | 122024,20 | 408540,49 | — | — | — | — | — |
| 315 | 122052,74 | 408486,59 | — | — | — | — | — |

КАРТА-ПЛАН ТЕРРИТОРИИ

Сведения об уточняемых земельных участках, необходимые для исправления реестровых ошибок
в сведениях о местоположении их границ

2. Сведения о частях границ уточняемого земельного участка с кадастровым номером 05:47:020018:1279

| Обозначение части границ | | Горизонтальное положение (S), м | Описание прохождения части границ | Сведения о согласовании местоположения границ(согласовано/спорное) |
|--------------------------|-------|------------------------------------|--------------------------------------|---|
| от т. | до т. | | | |
| 1 | 2 | 3 | 4 | 5 |
| н369У | н370У | 16,18 | — | согласовано |
| н370У | н371У | 0,21 | — | согласовано |
| н371У | н372У | 4,52 | — | согласовано |
| н372У | н373У | 0,61 | — | согласовано |
| н373У | н374У | 28,66 | — | согласовано |
| н374У | н375У | 0,46 | — | согласовано |
| н375У | н376У | 16,31 | — | согласовано |
| н376У | н377У | 7,22 | — | согласовано |
| н377У | н378У | 0,86 | — | согласовано |
| н378У | н295У | 3,40 | — | согласовано |
| н295У | н294У | 14,36 | — | согласовано |
| н294У | н379У | 30,19 | — | согласовано |
| н379У | н369У | 31,60 | — | согласовано |

3. Характеристики уточняемого земельного участка с кадастровым номером 05:47:020018:1279

| № п/п | Наименование характеристик земельного участка | Значение характеристики |
|-------|---|--|
| 1 | 2 | 3 |
| 1. | Адрес земельного участка | — |
| 1.1. | Сведения о местоположении земельного участка (при отсутствии адреса) в структурированном в соответствии с федеральной информационной адресной системой виде | Республика Дагестан, г Дагестанские Огни, ул Н.А.Некрасова, 13 |
| 1.2. | Дополнительные сведения о местоположении земельного участка | — |
| 2. | Площадь земельного участка \pm величина погрешности определения(вычисления) площади ($P \pm \Delta P$), м ² | 925 \pm — |
| 3. | Формула, примененная для вычисления предельной погрешности определения площади земельного участка, с подставленными значениями и итоговые (вычисленные) значения (ΔP), м ² | — |
| 4. | Площадь земельного участка согласно сведениям Единого государственного реестра недвижимости ($P_{\text{кад}}$), м ² | 915 |

КАРТА-ПЛАН ТЕРРИТОРИИ

Сведения об уточняемых земельных участках, необходимые для исправления реестровых ошибок
в сведениях о местоположении их границ

| 1 | 2 | 3 |
|------|--|------------------------------------|
| 5. | Оценка расхождения Р и Р _{кад} (Р – Р _{кад}), м ² | 10 |
| 6. | Предельный минимальный и максимальный размеры земельного участка (Р _{мин} и Р _{макс}), м ² | — |
| 7. | Кадастровый или иной государственный учетный номер (инвентарный) здания, сооружения, объекта незавершенного строительства, расположенного на земельном участке | — |
| 8. | Вид (виды) разрешенного использования | Для индивидуальной жилой застройки |
| 8.1. | Дополнительные сведения об использовании земельного участка | — |
| 9. | Сведения о земельных участках (землях общего пользования, территории общего пользования), посредством которых обеспечивается доступ | — |
| 10. | Иные сведения | — |

4. Пояснения к сведениям об уточняемом земельном участке с кадастровым номером 05:47:020018:1279 :

| | |
|----|---|
| 1. | — |
|----|---|

1. Сведения о характерных точках границ уточняемого земельного участка с кадастровым номером 05:47:020018:1280

| Система координат МСК-05 | | | | | Зона № — | | |
|--|--|-----------|---|-----------|--------------------------------|---|-------------------------------|
| Обозначение характерных точек границ | Координаты, м | | | | Метод определения координат | Формулы, примененные для расчета средней квадратической погрешности определения координат характерных точек границ (М _г), с подставленными в такие формулы значениями и итоговые (вычисленные) значения М _г , м | Описание закрепления точки |
| | содержатся в Едином государственном реестре недвижимости | | определены в результате выполнения комплексных кадастровых работ | | | | |
| | Х | У | Х | У | | | |
| 1 | 2 | 3 | 4 | 5 | 6 | 7 | 8 |
| н31У | — | — | 121900,54 | 408083,90 | — | — | — |
| н32У | — | — | 121906,87 | 408088,03 | — | — | — |
| 23 | 121898,21 | 408102,10 | 121898,21 | 408102,10 | — | — | — |
| 11 | 121872,13 | 408084,21 | — | — | — | — | — |
| 10 | 121881,54 | 408070,31 | — | — | — | — | — |
| 22 | 121906,83 | 408087,89 | — | — | — | — | — |
| н19У | — | — | 121870,26 | 408084,31 | — | — | — |

КАРТА-ПЛАН ТЕРРИТОРИИ

Сведения об уточняемых земельных участках, необходимые для исправления реестровых ошибок
в сведениях о местоположении их границ

| | | | | | | | |
|------|---|---|-----------|-----------|---|---|---|
| н18У | — | — | 121878,72 | 408070,22 | — | — | — |
| н31У | — | — | 121900,54 | 408083,90 | — | — | — |

2. Сведения о частях границ уточняемого земельного участка с кадастровым номером 05:47:020018:1280

| Обозначение части границ | | Горизонтальное проложение (S), м | Описание прохождения части границ | Сведения о согласовании местоположения границ(согласовано/спорное) |
|--------------------------|-------|-------------------------------------|--------------------------------------|---|
| от т. | до т. | | | |
| 1 | 2 | 3 | 4 | 5 |
| н31У | н32У | 7,56 | — | согласовано |
| н32У | 23 | 16,52 | — | согласовано |
| 23 | н19У | 33,13 | — | согласовано |
| н19У | н18У | 16,43 | — | согласовано |
| н18У | н31У | 25,75 | — | согласовано |

3. Характеристики уточняемого земельного участка с кадастровым номером 05:47:020018:1280

| № п/п | Наименование характеристик земельного участка | Значение характеристики |
|-------|---|---|
| 1 | 2 | 3 |
| 1. | Адрес земельного участка | — |
| 1.1. | Сведения о местоположении земельного участка (при отсутствии адреса) в структурированном в соответствии с федеральной информационной адресной системой виде | Республика Дагестан, г Дагестанские Огни, ул Лермонтова, д 33 "а" |
| 1.2. | Дополнительные сведения о местоположении земельного участка | — |
| 2. | Площадь земельного участка ± величина погрешности определения(вычисления) площади ($P \pm \Delta P$), м ² | 549±— |
| 3. | Формула, примененная для вычисления предельной погрешности определения площади земельного участка, с подставленными значениями и итоговые (вычисленные) значения (ΔP), м ² | — |
| 4. | Площадь земельного участка согласно сведениям Единого государственного реестра недвижимости ($P_{\text{кад}}$), м ² | 521 |
| 5. | Оценка расхождения P и $P_{\text{кад}}$ ($P - P_{\text{кад}}$), м ² | 28 |
| 6. | Предельный минимальный и максимальный размеры земельного участка ($P_{\text{мин}}$ и $P_{\text{макс}}$), м ² | — |
| 7. | Кадастровый или иной государственный учетный номер (инвентарный) здания, сооружения, объекта незавершенного строительства, расположенного на земельном участке | — |

КАРТА-ПЛАН ТЕРРИТОРИИ

Сведения об уточняемых земельных участках, необходимые для исправления реестровых ошибок
в сведениях о местоположении их границ

| 1 | 2 | 3 |
|------|---|---|
| 8. | Вид (виды) разрешенного использования | Под индивидуальное жилищное строительство |
| 8.1. | Дополнительные сведения об использовании земельного участка | — |
| 9. | Сведения о земельных участках (землях общего пользования, территории общего пользования), посредством которых обеспечивается доступ | — |
| 10. | Иные сведения | — |

4. Пояснения к сведениям об уточняемом земельном участке с кадастровым номером 05:47:020018:1280 :

| | |
|----|---|
| 1. | — |
|----|---|

1. Сведения о характерных точках границ уточняемого земельного участка с кадастровым номером 05:47:020018:1282

| Система координат МСК-05 | | | | | Зона № — | | |
|--|--|-----------|---|-----------|--------------------------------|---|-------------------------------|
| Обозначение характерных точек границ | Координаты, м | | | | Метод определения координат | Формулы, примененные для расчета средней квадратической погрешности определения координат характерных точек границ (М _т), с подставленными в такие формулы значениями и итоговые (вычисленные) значения М _т , м | Описание закрепления точки |
| | содержатся в Едином государственном реестре недвижимости | | определены в результате выполнения комплексных кадастровых работ | | | | |
| | X | Y | X | Y | | | |
| 1 | 2 | 3 | 4 | 5 | 6 | 7 | 8 |
| н430У | — | — | 122132,21 | 408292,61 | — | — | — |
| н429У | — | — | 122152,34 | 408305,19 | — | — | — |
| н431У | — | — | 122144,45 | 408316,56 | — | — | — |
| н432У | — | — | 122143,01 | 408315,66 | — | — | — |
| н433У | — | — | 122124,85 | 408304,17 | — | — | — |
| н430У | — | — | 122132,21 | 408292,61 | — | — | — |
| 356 | 122149,60 | 408306,49 | — | — | — | — | — |
| 360 | 122143,13 | 408317,61 | — | — | — | — | — |
| 361 | 122122,90 | 408304,33 | — | — | — | — | — |
| 357 | 122128,95 | 408293,39 | — | — | — | — | — |

2. Сведения о частях границ уточняемого земельного участка с кадастровым номером 05:47:020018:1282

| Обозначение части границ | | Горизонтальное проложение (S), м | Описание прохождения части границ | Сведения о согласовании местоположения границ(согласовано/спорное) |
|--------------------------|-------|-------------------------------------|--------------------------------------|---|
| от т. | до т. | | | |

КАРТА-ПЛАН ТЕРРИТОРИИ

Сведения об уточняемых земельных участках, необходимые для исправления реестровых ошибок
в сведениях о местоположении их границ

| 1 | 2 | 3 | 4 | 5 |
|-------|-------|-------|---|-------------|
| н430У | н429У | 23,74 | — | согласовано |
| н429У | н431У | 13,84 | — | согласовано |
| н431У | н432У | 1,70 | — | согласовано |
| н432У | н433У | 21,49 | — | согласовано |
| н433У | н430У | 13,70 | — | согласовано |

3. Характеристики уточняемого земельного участка с кадастровым номером 05:47:020018:1282

| № п/п | Наименование характеристик земельного участка | Значение характеристики |
|-------|---|---|
| 1 | 2 | 3 |
| 1. | Адрес земельного участка | Республика Дагестан, г Дагестанские Огни, ул Революции , № 51 |
| 1.1. | Сведения о местоположении земельного участка (при отсутствии адреса) в структурированном в соответствии с федеральной информационной адресной системой виде | — |
| 1.2. | Дополнительные сведения о местоположении земельного участка | — |
| 2. | Площадь земельного участка \pm величина погрешности определения(вычисления) площади ($P \pm \Delta P$), м ² | 323 \pm — |
| 3. | Формула, примененная для вычисления предельной погрешности определения площади земельного участка, с подставленными значениями и итоговые (вычисленные) значения (ΔP), м ² | — |
| 4. | Площадь земельного участка согласно сведениям Единого государственного реестра недвижимости ($P_{\text{кад}}$), м ² | 308 |
| 5. | Оценка расхождения P и $P_{\text{кад}}$ ($P - P_{\text{кад}}$), м ² | 15 |
| 6. | Предельный минимальный и максимальный размеры земельного участка ($P_{\text{мин}}$ и $P_{\text{макс}}$), м ² | — |
| 7. | Кадастровый или иной государственный учетный номер (инвентарный) здания, сооружения, объекта незавершенного строительства, расположенного на земельном участке | — |
| 8. | Вид (виды) разрешенного использования | Для индивидуальной жилой застройки |
| 8.1. | Дополнительные сведения об использовании земельного участка | — |
| 9. | Сведения о земельных участках (землях общего пользования, территории общего пользования), посредством которых обеспечивается доступ | — |
| 10. | Иные сведения | — |

КАРТА-ПЛАН ТЕРРИТОРИИ

Сведения об уточняемых земельных участках, необходимые для исправления реестровых ошибок
в сведениях о местоположении их границ

4. Пояснения к сведениям об уточняемом земельном участке с кадастровым номером 05:47:020018:1282 :

1. —

1. Сведения о характерных точках границ уточняемого земельного участка с кадастровым номером 05:47:020018:1285

Система координат МСК-05

Зона № —

| Обозначение характерных точек границ | Координаты, м | | | | Метод определения координат | Формулы, примененные для расчета средней квадратической погрешности определения координат характерных точек границ (M _t), с подставленными в такие формулы значениями и итоговые (вычисленные) значения M _t , м | Описание закрепления точки |
|--|--|-----------|---|-----------|--------------------------------|---|-------------------------------|
| | содержатся в Едином государственном реестре недвижимости | | определены в результате выполнения комплексных кадастровых работ | | | | |
| | X | Y | X | Y | | | |
| 1 | 2 | 3 | 4 | 5 | 6 | 7 | 8 |
| н426У | — | — | 122144,09 | 408272,71 | — | — | — |
| н425У | — | — | 122165,14 | 408286,19 | — | — | — |
| н427У | — | — | 122160,02 | 408293,87 | — | — | — |
| н428У | — | — | 122139,26 | 408281,27 | — | — | — |
| н426У | — | — | 122144,09 | 408272,71 | — | — | — |
| 351 | 122159,52 | 408289,46 | — | — | — | — | — |
| 353 | 122155,89 | 408295,70 | — | — | — | — | — |
| 354 | 122135,05 | 408282,35 | — | — | — | — | — |
| 355 | 122138,58 | 408275,96 | — | — | — | — | — |

2. Сведения о частях границ уточняемого земельного участка с кадастровым номером 05:47:020018:1285

| Обозначение части границ | | Горизонтальное проложение (S), м | Описание прохождения части границ | Сведения о согласовании местоположения границ(согласовано/спорное) |
|--------------------------|-------|-------------------------------------|--------------------------------------|---|
| от т. | до т. | | | |
| 1 | 2 | 3 | 4 | 5 |
| н426У | н425У | 25,00 | — | согласовано |
| н425У | н427У | 9,23 | — | согласовано |
| н427У | н428У | 24,28 | — | согласовано |
| н428У | н426У | 9,83 | — | согласовано |

КАРТА-ПЛАН ТЕРРИТОРИИ

Сведения об уточняемых земельных участках, необходимые для исправления реестровых ошибок
в сведениях о местоположении их границ

3. Характеристики уточняемого земельного участка с кадастровым номером 05:47:020018:1285

| № п/п | Наименование характеристик земельного участка | Значение характеристики |
|-------|---|---|
| 1 | 2 | 3 |
| 1. | Адрес земельного участка | — |
| 1.1. | Сведения о местоположении земельного участка (при отсутствии адреса) в структурированном в соответствии с федеральной информационной адресной системой виде | Республика Дагестан, г Дагестанские Огни, ул Лермонтова, д 11 |
| 1.2. | Дополнительные сведения о местоположении земельного участка | — |
| 2. | Площадь земельного участка \pm величина погрешности определения(вычисления) площади ($P \pm \Delta P$), м ² | 235 \pm — |
| 3. | Формула, примененная для вычисления предельной погрешности определения площади земельного участка, с подставленными значениями и итоговые (вычисленные) значения (ΔP), м ² | — |
| 4. | Площадь земельного участка согласно сведениям Единого государственного реестра недвижимости ($P_{\text{кад}}$), м ² | 180 |
| 5. | Оценка расхождения P и $P_{\text{кад}}$ ($P - P_{\text{кад}}$), м ² | 55 |
| 6. | Предельный минимальный и максимальный размеры земельного участка ($P_{\text{мин}}$ и $P_{\text{макс}}$), м ² | — |
| 7. | Кадастровый или иной государственный учетный номер (инвентарный) здания, сооружения, объекта незавершенного строительства, расположенного на земельном участке | — |
| 8. | Вид (виды) разрешенного использования | Для индивидуальной жилой застройки |
| 8.1. | Дополнительные сведения об использовании земельного участка | — |
| 9. | Сведения о земельных участках (землях общего пользования, территории общего пользования), посредством которых обеспечивается доступ | — |
| 10. | Иные сведения | — |

4. Пояснения к сведениям об уточняемом земельном участке с кадастровым номером 05:47:020018:1285 :

| | |
|----|---|
| 1. | — |
|----|---|

1. Сведения о характерных точках границ уточняемого земельного участка с кадастровым номером 05:47:020018:1286

Система координат МСК-05

Зона № —

КАРТА-ПЛАН ТЕРРИТОРИИ

Сведения об уточняемых земельных участках, необходимые для исправления реестровых ошибок
в сведениях о местоположении их границ

| Обозначение характерных точек границ | Координаты, м | | | | Метод определения координат | Формулы, примененные для расчета средней квадратической погрешности определения координат характерных точек границ (М _т), с подставленными в такие формулы значениями и итоговые (вычисленные) значения М _т , м | Описание закрепления точки |
|--|--|-----------|---|-----------|--------------------------------|---|-------------------------------|
| | содержатся в Едином государственном реестре недвижимости | | определены в результате выполнения комплексных кадастровых работ | | | | |
| | X | Y | X | Y | | | |
| 1 | 2 | 3 | 4 | 5 | 6 | 7 | 8 |
| н428У | — | — | 122139,26 | 408281,27 | — | — | — |
| н427У | — | — | 122160,02 | 408293,87 | — | — | — |
| н429У | — | — | 122152,34 | 408305,19 | — | — | — |
| н430У | — | — | 122132,21 | 408292,61 | — | — | — |
| н428У | — | — | 122139,26 | 408281,27 | — | — | — |
| 353 | 122155,89 | 408295,70 | — | — | — | — | — |
| 358 | 122152,72 | 408301,14 | — | — | — | — | — |
| 356 | 122149,60 | 408306,49 | — | — | — | — | — |
| 357 | 122128,95 | 408293,39 | — | — | — | — | — |
| 359 | 122132,02 | 408287,83 | — | — | — | — | — |
| 354 | 122135,05 | 408282,35 | — | — | — | — | — |

2. Сведения о частях границ уточняемого земельного участка с кадастровым номером 05:47:020018:1286

| Обозначение части границ | | Горизонтальное проложение (S), м | Описание прохождения части границ | Сведения о согласовании местоположения границ(согласовано/спорное) |
|--------------------------|-------|-------------------------------------|--------------------------------------|---|
| от т. | до т. | | | |
| 1 | 2 | 3 | 4 | 5 |
| н428У | н427У | 24,28 | — | согласовано |
| н427У | н429У | 13,68 | — | согласовано |
| н429У | н430У | 23,74 | — | согласовано |
| н430У | н428У | 13,35 | — | согласовано |

3. Характеристики уточняемого земельного участка с кадастровым номером 05:47:020018:1286

| № п/п | Наименование характеристик земельного участка | Значение характеристики |
|-------|---|-------------------------|
| 1 | 2 | 3 |
| 1. | Адрес земельного участка | — |

КАРТА-ПЛАН ТЕРРИТОРИИ**Сведения об уточняемых земельных участках, необходимые для исправления реестровых ошибок
в сведениях о местоположении их границ**

| 1 | 2 | 3 |
|----------|---|---|
| 1.1. | Сведения о местоположении земельного участка (при отсутствии адреса) в структурированном в соответствии с федеральной информационной адресной системой виде | Республика Дагестан, Дагестанские Огни, улица Революции, дом 49 |
| 1.2. | Дополнительные сведения о местоположении земельного участка | — |
| 2. | Площадь земельного участка \pm величина погрешности определения(вычисления) площади ($P \pm \Delta P$), м ² | 324 \pm — |
| 3. | Формула, примененная для вычисления предельной погрешности определения площади земельного участка, с подставленными значениями и итоговые (вычисленные) значения (ΔP), м ² | — |
| 4. | Площадь земельного участка согласно сведениям Единого государственного реестра недвижимости ($P_{\text{кад}}$), м ² | 308 |
| 5. | Оценка расхождения P и $P_{\text{кад}}$ ($P - P_{\text{кад}}$), м ² | 16 |
| 6. | Предельный минимальный и максимальный размеры земельного участка ($P_{\text{мин}}$ и $P_{\text{макс}}$), м ² | — |
| 7. | Кадастровый или иной государственный учетный номер (инвентарный) здания, сооружения, объекта незавершенного строительства, расположенного на земельном участке | — |
| 8. | Вид (виды) разрешенного использования | Для индивидуальной жилой застройки |
| 8.1. | Дополнительные сведения об использовании земельного участка | — |
| 9. | Сведения о земельных участках (землях общего пользования, территории общего пользования), посредством которых обеспечивается доступ | — |
| 10. | Иные сведения | — |

4. Пояснения к сведениям об уточняемом земельном участке с кадастровым номером 05:47:020018:1286 :

| | |
|----|---|
| 1. | — |
|----|---|

1. Сведения о характерных точках границ уточняемого земельного участка с кадастровым номером 05:47:020018:1289

Система координат МСК-05

Зона № —

КАРТА-ПЛАН ТЕРРИТОРИИ

Сведения об уточняемых земельных участках, необходимые для исправления реестровых ошибок
в сведениях о местоположении их границ

| Обозначение характерных точек границ | Координаты, м | | | | Метод определения координат | Формулы, примененные для расчета средней квадратической погрешности определения координат характерных точек границ (М _т), с подставленными в такие формулы значениями и итоговые (вычисленные) значения М _т , м | Описание закрепления точки |
|--|--|-----------|---|-----------|--------------------------------|---|-------------------------------|
| | содержатся в Едином государственном реестре недвижимости | | определены в результате выполнения комплексных кадастровых работ | | | | |
| | X | Y | X | Y | | | |
| 1 | 2 | 3 | 4 | 5 | 6 | 7 | 8 |
| н178У | — | — | 122004,51 | 408311,83 | — | — | — |
| н177У | — | — | 121975,06 | 408354,72 | — | — | — |
| н179У | — | — | 121961,98 | 408345,92 | — | — | — |
| н180У | — | — | 121960,67 | 408345,04 | — | — | — |
| н181У | — | — | 121961,63 | 408343,62 | — | — | — |
| н182У | — | — | 121989,30 | 408302,10 | — | — | — |
| н178У | — | — | 122004,51 | 408311,83 | — | — | — |
| 161 | 122004,48 | 408308,74 | — | — | — | — | — |
| 162 | 121979,62 | 408345,21 | — | — | — | — | — |
| 163 | 121967,85 | 408337,72 | — | — | — | — | — |
| 164 | 121992,02 | 408300,72 | — | — | — | — | — |

2. Сведения о частях границ уточняемого земельного участка с кадастровым номером 05:47:020018:1289

| Обозначение части границ | | Горизонтальное проложение (S), м | Описание прохождения части границ | Сведения о согласовании местоположения границ(согласовано/спорное) |
|--------------------------|-------|-------------------------------------|--------------------------------------|---|
| от т. | до т. | | | |
| 1 | 2 | 3 | 4 | 5 |
| н178У | н177У | 52,03 | — | согласовано |
| н177У | н179У | 15,76 | — | согласовано |
| н179У | н180У | 1,58 | — | согласовано |
| н180У | н181У | 1,71 | — | согласовано |
| н181У | н182У | 49,90 | — | согласовано |
| н182У | н178У | 18,06 | — | согласовано |

КАРТА-ПЛАН ТЕРРИТОРИИ

Сведения об уточняемых земельных участках, необходимые для исправления реестровых ошибок
в сведениях о местоположении их границ

3. Характеристики уточняемого земельного участка с кадастровым номером 05:47:020018:1289

| № п/п | Наименование характеристик земельного участка | Значение характеристики |
|-------|---|---|
| 1 | 2 | 3 |
| 1. | Адрес земельного участка | — |
| 1.1. | Сведения о местоположении земельного участка (при отсутствии адреса) в структурированном в соответствии с федеральной информационной адресной системой виде | Республика Дагестан, г Дагестанские Огни, ул М.Горького, д 23 |
| 1.2. | Дополнительные сведения о местоположении земельного участка | — |
| 2. | Площадь земельного участка \pm величина погрешности определения(вычисления) площади ($P \pm \Delta P$), м ² | 917 \pm — |
| 3. | Формула, примененная для вычисления предельной погрешности определения площади земельного участка, с подставленными значениями и итоговые (вычисленные) значения (ΔP), м ² | — |
| 4. | Площадь земельного участка согласно сведениям Единого государственного реестра недвижимости ($P_{\text{кад}}$), м ² | 635 |
| 5. | Оценка расхождения P и $P_{\text{кад}}$ ($P - P_{\text{кад}}$), м ² | 282 |
| 6. | Предельный минимальный и максимальный размеры земельного участка ($P_{\text{мин}}$ и $P_{\text{макс}}$), м ² | — |
| 7. | Кадастровый или иной государственный учетный номер (инвентарный) здания, сооружения, объекта незавершенного строительства, расположенного на земельном участке | — |
| 8. | Вид (виды) разрешенного использования | Для индивидуальной жилой застройки |
| 8.1. | Дополнительные сведения об использовании земельного участка | — |
| 9. | Сведения о земельных участках (землях общего пользования, территории общего пользования), посредством которых обеспечивается доступ | — |
| 10. | Иные сведения | — |

4. Пояснения к сведениям об уточняемом земельном участке с кадастровым номером 05:47:020018:1289 :

| | |
|----|---|
| 1. | — |
|----|---|

1. Сведения о характерных точках границ уточняемого земельного участка с кадастровым номером 05:47:020018:1303

Система координат МСК-05

Зона № —

КАРТА-ПЛАН ТЕРРИТОРИИ

Сведения об уточняемых земельных участках, необходимые для исправления реестровых ошибок
в сведениях о местоположении их границ

| Обозначение характерных точек границ | Координаты, м | | | | Метод определения координат | Формулы, примененные для расчета средней квадратической погрешности определения координат характерных точек границ (M _t), с подставленными в такие формулы значениями и итоговые (вычисленные) значения M _t , м | Описание закрепления точки |
|--|--|-----------|---|-----------|--------------------------------|---|-------------------------------|
| | содержатся в Едином государственном реестре недвижимости | | определены в результате выполнения комплексных кадастровых работ | | | | |
| | X | Y | X | Y | | | |
| 1 | 2 | 3 | 4 | 5 | 6 | 7 | 8 |
| н212У | — | — | 122008,91 | 408379,14 | — | — | — |
| н166У | — | — | 122012,97 | 408382,02 | — | — | — |
| н163У | — | — | 122024,66 | 408390,58 | — | — | — |
| н203У | — | — | 122016,78 | 408401,98 | — | — | — |
| н211У | — | — | 122014,89 | 408404,71 | — | — | — |
| н210У | — | — | 122015,40 | 408405,07 | — | — | — |
| н209У | — | — | 122013,76 | 408407,31 | — | — | — |
| н208У | — | — | 122013,11 | 408406,96 | — | — | — |
| н207У | — | — | 122012,92 | 408407,34 | — | — | — |
| н206У | — | — | 122012,72 | 408407,17 | — | — | — |
| н205У | — | — | 121997,23 | 408432,40 | — | — | — |
| н213У | — | — | 121983,30 | 408423,20 | — | — | — |
| н212У | — | — | 122008,91 | 408379,14 | — | — | — |
| 181 | 121997,88 | 408431,12 | — | — | — | — | — |
| 183 | 121983,12 | 408422,01 | — | — | — | — | — |
| 184 | 122010,91 | 408376,49 | — | — | — | — | — |
| 185 | 122025,91 | 408384,94 | — | — | — | — | — |

2. Сведения о частях границ уточняемого земельного участка с кадастровым номером 05:47:020018:1303

| Обозначение части границ | | Горизонтальное проложение (S), м | Описание прохождения части границ | Сведения о согласовании местоположения границ(согласовано/спорное) |
|--------------------------|-------|-------------------------------------|--------------------------------------|---|
| от т. | до т. | | | |
| 1 | 2 | 3 | 4 | 5 |
| н212У | н166У | 4,98 | — | согласовано |
| н166У | н163У | 14,49 | — | согласовано |
| н163У | н203У | 13,86 | — | согласовано |

КАРТА-ПЛАН ТЕРРИТОРИИ

Сведения об уточняемых земельных участках, необходимые для исправления реестровых ошибок
в сведениях о местоположении их границ

| | | | | |
|-------|-------|-------|---|-------------|
| н203У | н211У | 3,32 | — | согласовано |
| н211У | н210У | 0,62 | — | согласовано |
| н210У | н209У | 2,78 | — | согласовано |
| н209У | н208У | 0,74 | — | согласовано |
| н208У | н207У | 0,42 | — | согласовано |
| н207У | н206У | 0,26 | — | согласовано |
| н206У | н205У | 29,61 | — | согласовано |
| н205У | н213У | 16,69 | — | согласовано |
| н213У | н212У | 50,96 | — | согласовано |

3. Характеристики уточняемого земельного участка с кадастровым номером 05:47:020018:1303

| № п/п | Наименование характеристик земельного участка | Значение характеристики |
|-------|---|--|
| 1 | 2 | 3 |
| 1. | Адрес земельного участка | — |
| 1.1. | Сведения о местоположении земельного участка (при отсутствии адреса) в структурированном в соответствии с федеральной информационной адресной системой виде | Республика Дагестан, г Дагестанские Огни, ул Некрасова, д 20 |
| 1.2. | Дополнительные сведения о местоположении земельного участка | — |
| 2. | Площадь земельного участка \pm величина погрешности определения(вычисления) площади ($P \pm \Delta P$), м ² | 895 \pm — |
| 3. | Формула, примененная для вычисления предельной погрешности определения площади земельного участка, с подставленными значениями и итоговые (вычисленные) значения (ΔP), м ² | — |
| 4. | Площадь земельного участка согласно сведениям Единого государственного реестра недвижимости ($P_{\text{кад}}$), м ² | 927 |
| 5. | Оценка расхождения P и $P_{\text{кад}}$ ($P - P_{\text{кад}}$), м ² | -32 |
| 6. | Предельный минимальный и максимальный размеры земельного участка ($P_{\text{мин}}$ и $P_{\text{макс}}$), м ² | — |
| 7. | Кадастровый или иной государственный учетный номер (инвентарный) здания, сооружения, объекта незавершенного строительства, расположенного на земельном участке | — |
| 8. | Вид (виды) разрешенного использования | для индивидуального жилищного строительства |
| 8.1. | Дополнительные сведения об использовании земельного участка | — |
| 9. | Сведения о земельных участках (землях общего пользования, территории | — |

КАРТА-ПЛАН ТЕРРИТОРИИ

Сведения об уточняемых земельных участках, необходимые для исправления реестровых ошибок
в сведениях о местоположении их границ

| 1 | 2 | 3 |
|-----|--|---|
| | общего пользования), посредством которых обеспечивается доступ | |
| 10. | Иные сведения | — |

4. Пояснения к сведениям об уточняемом земельном участке с кадастровым номером 05:47:020018:1303 :

| | |
|----|---|
| 1. | — |
|----|---|

1. Сведения о характерных точках границ уточняемого земельного участка с кадастровым номером 05:47:020018:1505

Система координат МСК-05

Зона № —

| Обозначение характерных точек границ | Координаты, м | | | | Метод определения координат | Формулы, примененные для расчета средней квадратической погрешности определения координат характерных точек границ (M _t), с подставленными в такие формулы значениями и итоговые (вычисленные) значения M _t , м | Описание закрепления точки |
|--|--|-----------|---|-----------|--------------------------------|---|-------------------------------|
| | содержатся в Едином государственном реестре недвижимости | | определены в результате выполнения комплексных кадастровых работ | | | | |
| | X | Y | X | Y | | | |
| 1 | 2 | 3 | 4 | 5 | 6 | 7 | 8 |
| н346У | — | — | 121733,54 | 408341,07 | — | — | — |
| н347У | — | — | 121737,05 | 408343,37 | — | — | — |
| н348У | — | — | 121737,48 | 408342,65 | — | — | — |
| н344У | — | — | 121743,60 | 408347,00 | — | — | — |
| н343У | — | — | 121725,20 | 408376,47 | — | — | — |
| н349У | — | — | 121714,89 | 408369,30 | — | — | — |
| н350У | — | — | 121720,56 | 408360,38 | — | — | — |
| н351У | — | — | 121721,01 | 408360,64 | — | — | — |
| н346У | — | — | 121733,54 | 408341,07 | — | — | — |
| 299 | 121743,46 | 408345,10 | — | — | — | — | — |
| 291 | 121741,90 | 408347,48 | — | — | — | — | — |
| 300 | 121725,22 | 408373,59 | — | — | — | — | — |
| 298 | 121715,86 | 408367,38 | — | — | — | — | — |
| 297 | 121732,92 | 408338,32 | — | — | — | — | — |

КАРТА-ПЛАН ТЕРРИТОРИИ

Сведения об уточняемых земельных участках, необходимые для исправления реестровых ошибок
в сведениях о местоположении их границ

2. Сведения о частях границ уточняемого земельного участка с кадастровым номером 05:47:020018:1505

| Обозначение части границ | | Горизонтальное проложение (S), м | Описание прохождения части границ | Сведения о согласовании местоположения границ(согласовано/спорное) |
|--------------------------|-------|-------------------------------------|--------------------------------------|---|
| от т. | до т. | | | |
| 1 | 2 | 3 | 4 | 5 |
| н346У | н347У | 4,20 | — | согласовано |
| н347У | н348У | 0,84 | — | согласовано |
| н348У | н344У | 7,51 | — | согласовано |
| н344У | н343У | 34,74 | — | согласовано |
| н343У | н349У | 12,56 | — | согласовано |
| н349У | н350У | 10,57 | — | согласовано |
| н350У | н351У | 0,52 | — | согласовано |
| н351У | н346У | 23,24 | — | согласовано |

3. Характеристики уточняемого земельного участка с кадастровым номером 05:47:020018:1505

| № п/п | Наименование характеристик земельного участка | Значение характеристики |
|-------|---|--|
| 1 | 2 | 3 |
| 1. | Адрес земельного участка | Республика Дагестан, г. Дагестанские Огни, ул. Школьная, д. 64 |
| 1.1. | Сведения о местоположении земельного участка (при отсутствии адреса) в структурированном в соответствии с федеральной информационной адресной системой виде | — |
| 1.2. | Дополнительные сведения о местоположении земельного участка | — |
| 2. | Площадь земельного участка \pm величина погрешности определения(вычисления) площади ($P \pm \Delta P$), м ² | 414 \pm — |
| 3. | Формула, примененная для вычисления предельной погрешности определения площади земельного участка, с подставленными значениями и итоговые (вычисленные) значения (ΔP), м ² | — |
| 4. | Площадь земельного участка согласно сведениям Единого государственного реестра недвижимости ($P_{\text{кад}}$), м ² | 400 |
| 5. | Оценка расхождения P и $P_{\text{кад}}$ ($P - P_{\text{кад}}$), м ² | 14 |
| 6. | Предельный минимальный и максимальный размеры земельного участка ($P_{\text{мин}}$ и $P_{\text{макс}}$), м ² | — |
| 7. | Кадастровый или иной государственный учетный номер (инвентарный) здания, сооружения, объекта незавершенного строительства, | — |

КАРТА-ПЛАН ТЕРРИТОРИИ

Сведения об уточняемых земельных участках, необходимые для исправления реестровых ошибок
в сведениях о местоположении их границ

| 1 | 2 | 3 |
|------|---|------------------------------------|
| | расположенного на земельном участке | |
| 8. | Вид (виды) разрешенного использования | Для индивидуальной жилой застройки |
| 8.1. | Дополнительные сведения об использовании земельного участка | — |
| 9. | Сведения о земельных участках (землях общего пользования, территории общего пользования), посредством которых обеспечивается доступ | — |
| 10. | Иные сведения | — |

4. Пояснения к сведениям об уточняемом земельном участке с кадастровым номером 05:47:020018:1505 :

| | |
|----|---|
| 1. | — |
|----|---|

1. Сведения о характерных точках границ уточняемого земельного участка с кадастровым номером 05:47:020018:1518

Система координат МСК-05

Зона № —

| Обозначение характерных точек границ | Координаты, м | | | | Метод определения координат | Формулы, примененные для расчета средней квадратической погрешности определения координат характерных точек границ (М _г), с подставленными в такие формулы значениями и итоговые (вычисленные) значения М _г , м | Описание закрепления точки |
|--|--|-----------|---|-----------|--------------------------------|---|-------------------------------|
| | содержатся в Едином государственном реестре недвижимости | | определены в результате выполнения комплексных кадастровых работ | | | | |
| | X | Y | X | Y | | | |
| 1 | 2 | 3 | 4 | 5 | 6 | 7 | 8 |
| н380У | — | — | 122035,57 | 408476,71 | — | — | — |
| н369У | — | — | 122049,23 | 408485,68 | — | — | — |
| н381У | — | — | 122031,51 | 408511,85 | — | — | — |
| н294У | — | — | 122014,56 | 408536,83 | — | — | — |
| н293У | — | — | 122010,08 | 408534,31 | — | — | — |
| н299У | — | — | 122000,78 | 408527,41 | — | — | — |
| н380У | — | — | 122035,57 | 408476,71 | — | — | — |
| 316 | 122051,37 | 408483,22 | — | — | — | — | — |
| 317 | 122017,84 | 408535,38 | — | — | — | — | — |
| 318 | 122003,89 | 408526,58 | — | — | — | — | — |
| 319 | 122037,83 | 408474,70 | — | — | — | — | — |

КАРТА-ПЛАН ТЕРРИТОРИИ

Сведения об уточняемых земельных участках, необходимые для исправления реестровых ошибок
в сведениях о местоположении их границ

2. Сведения о частях границ уточняемого земельного участка с кадастровым номером 05:47:020018:1518

| Обозначение части границ | | Горизонтальное проложение (S), м | Описание прохождения части границ | Сведения о согласовании местоположения границ(согласовано/спорное) |
|--------------------------|-------|-------------------------------------|--------------------------------------|---|
| от т. | до т. | | | |
| 1 | 2 | 3 | 4 | 5 |
| н380У | н369У | 16,34 | — | согласовано |
| н369У | н381У | 31,60 | — | согласовано |
| н381У | н294У | 30,19 | — | согласовано |
| н294У | н293У | 5,14 | — | согласовано |
| н293У | н299У | 11,58 | — | согласовано |
| н299У | н380У | 61,49 | — | согласовано |

3. Характеристики уточняемого земельного участка с кадастровым номером 05:47:020018:1518

| № п/п | Наименование характеристик земельного участка | Значение характеристики |
|-------|---|---|
| 1 | 2 | 3 |
| 1. | Адрес земельного участка | Республика Дагестан, г. Дагестанские Огни, ул. Николая Алексеевича Некрасова, д. 15 |
| 1.1. | Сведения о местоположении земельного участка (при отсутствии адреса) в структурированном в соответствии с федеральной информационной адресной системой виде | — |
| 1.2. | Дополнительные сведения о местоположении земельного участка | — |
| 2. | Площадь земельного участка \pm величина погрешности определения(вычисления) площади ($P \pm \Delta P$), м ² | 1022 \pm — |
| 3. | Формула, примененная для вычисления предельной погрешности определения площади земельного участка, с подставленными значениями и итоговые (вычисленные) значения (ΔP), м ² | — |
| 4. | Площадь земельного участка согласно сведениям Единого государственного реестра недвижимости ($P_{\text{кад}}$), м ² | 1007 |
| 5. | Оценка расхождения P и $P_{\text{кад}}$ ($P - P_{\text{кад}}$), м ² | 15 |
| 6. | Предельный минимальный и максимальный размеры земельного участка ($P_{\text{мин}}$ и $P_{\text{макс}}$), м ² | — |
| 7. | Кадастровый или иной государственный учетный номер (инвентарный) здания, сооружения, объекта незавершенного строительства, расположенного на земельном участке | — |

КАРТА-ПЛАН ТЕРРИТОРИИ

Сведения об уточняемых земельных участках, необходимые для исправления реестровых ошибок
в сведениях о местоположении их границ

| 1 | 2 | 3 |
|------|---|---|
| 8. | Вид (виды) разрешенного использования | Для индивидуального жилищного строительства |
| 8.1. | Дополнительные сведения об использовании земельного участка | — |
| 9. | Сведения о земельных участках (землях общего пользования, территории общего пользования), посредством которых обеспечивается доступ | — |
| 10. | Иные сведения | — |

4. Пояснения к сведениям об уточняемом земельном участке с кадастровым номером 05:47:020018:1518 :

| | |
|----|---|
| 1. | — |
|----|---|

1. Сведения о характерных точках границ уточняемого земельного участка с кадастровым номером 05:47:020018:1528

Система координат МСК-05

Зона № —

| Обозначение характерных точек границ | Координаты, м | | | | Метод определения координат | Формулы, примененные для расчета средней квадратической погрешности определения координат характерных точек границ (M _t), с подставленными в такие формулы значениями и итоговые (вычисленные) значения M _t , м | Описание закрепления точки |
|--|--|-----------|---|-----------|--------------------------------|---|-------------------------------|
| | содержатся в Едином государственном реестре недвижимости | | определены в результате выполнения комплексных кадастровых работ | | | | |
| | X | Y | X | Y | | | |
| 1 | 2 | 3 | 4 | 5 | 6 | 7 | 8 |
| н293У | — | — | 122010,08 | 408534,31 | — | — | — |
| н294У | — | — | 122014,56 | 408536,83 | — | — | — |
| н295У | — | — | 122027,06 | 408543,90 | — | — | — |
| н296У | — | — | 122008,62 | 408570,98 | — | — | — |
| н297У | — | — | 121992,35 | 408559,83 | — | — | — |
| н293У | — | — | 122010,08 | 408534,31 | — | — | — |
| 257 | 122024,20 | 408540,49 | — | — | — | — | — |
| 258 | 122029,80 | 408543,59 | — | — | — | — | — |
| 259 | 122012,69 | 408571,77 | — | — | — | — | — |
| 260 | 122004,17 | 408566,55 | — | — | — | — | — |
| 261 | 121995,65 | 408561,34 | — | — | — | — | — |
| 262 | 122012,71 | 408533,24 | — | — | — | — | — |
| 263 | 122021,28 | 408538,37 | — | — | — | — | — |

КАРТА-ПЛАН ТЕРРИТОРИИ

Сведения об уточняемых земельных участках, необходимые для исправления реестровых ошибок
в сведениях о местоположении их границ

2. Сведения о частях границ уточняемого земельного участка с кадастровым номером 05:47:020018:1528

| Обозначение части границ | | Горизонтальное проложение (S), м | Описание прохождения части границ | Сведения о согласовании местоположения границ(согласовано/спорное) |
|--------------------------|-------|-------------------------------------|--------------------------------------|---|
| от т. | до т. | | | |
| 1 | 2 | 3 | 4 | 5 |
| н293У | н294У | 5,14 | — | согласовано |
| н294У | н295У | 14,36 | — | согласовано |
| н295У | н296У | 32,76 | — | согласовано |
| н296У | н297У | 19,72 | — | согласовано |
| н297У | н293У | 31,07 | — | согласовано |

3. Характеристики уточняемого земельного участка с кадастровым номером 05:47:020018:1528

| № п/п | Наименование характеристик земельного участка | Значение характеристики |
|-------|---|---|
| 1 | 2 | 3 |
| 1. | Адрес земельного участка | — |
| 1.1. | Сведения о местоположении земельного участка (при отсутствии адреса) в структурированном в соответствии с федеральной информационной адресной системой виде | Республика Дагестан, г Дагестанские Огни, ул Школьная, д 32 |
| 1.2. | Дополнительные сведения о местоположении земельного участка | — |
| 2. | Площадь земельного участка \pm величина погрешности определения(вычисления) площади ($P \pm \Delta P$), м ² | 625 \pm — |
| 3. | Формула, примененная для вычисления предельной погрешности определения площади земельного участка, с подставленными значениями и итоговые (вычисленные) значения (ΔP), м ² | — |
| 4. | Площадь земельного участка согласно сведениям Единого государственного реестра недвижимости ($P_{\text{кад}}$), м ² | 657 |
| 5. | Оценка расхождения P и $P_{\text{кад}}$ ($P - P_{\text{кад}}$), м ² | -32 |
| 6. | Предельный минимальный и максимальный размеры земельного участка ($P_{\text{мин}}$ и $P_{\text{макс}}$), м ² | — |
| 7. | Кадастровый или иной государственный учетный номер (инвентарный) здания, сооружения, объекта незавершенного строительства, расположенного на земельном участке | — |
| 8. | Вид (виды) разрешенного использования | Для индивидуального жилищного строительства |
| 8.1. | Дополнительные сведения об использовании земельного участка | — |

КАРТА-ПЛАН ТЕРРИТОРИИ

Сведения об уточняемых земельных участках, необходимые для исправления реестровых ошибок
в сведениях о местоположении их границ

| 1 | 2 | 3 |
|-----|---|---|
| 9. | Сведения о земельных участках (землях общего пользования, территории общего пользования), посредством которых обеспечивается доступ | — |
| 10. | Иные сведения | — |

4. Пояснения к сведениям об уточняемом земельном участке с кадастровым номером 05:47:020018:1528 :

| | |
|----|---|
| 1. | — |
|----|---|

1. Сведения о характерных точках границ уточняемого земельного участка с кадастровым номером 05:47:020018:1532

| Система координат МСК-05 | | | | | Зона № — | | |
|--|--|-----------|---|-----------|--------------------------------|---|-------------------------------|
| Обозначение характерных точек границ | Координаты, м | | | | Метод определения координат | Формулы, примененные для расчета средней квадратической погрешности определения координат характерных точек границ (М _г), с подставленными в такие формулы значениями и итоговые (вычисленные) значения М _г , м | Описание закрепления точки |
| | содержатся в Едином государственном реестре недвижимости | | определены в результате выполнения комплексных кадастровых работ | | | | |
| | X | Y | X | Y | | | |
| 1 | 2 | 3 | 4 | 5 | 6 | 7 | 8 |
| н261У | — | — | 122116,68 | 408613,53 | — | — | — |
| н267У | — | — | 122120,41 | 408615,63 | — | — | — |
| н268У | — | — | 122108,47 | 408636,64 | — | — | — |
| н262У | — | — | 122105,13 | 408634,64 | — | — | — |
| н261У | — | — | 122116,68 | 408613,53 | — | — | — |
| 235 | 122118,43 | 408614,64 | — | — | — | — | — |
| 240 | 122106,15 | 408636,40 | — | — | — | — | — |
| 236 | 122102,04 | 408633,55 | — | — | — | — | — |
| 237 | 122114,11 | 408612,09 | — | — | — | — | — |

2. Сведения о частях границ уточняемого земельного участка с кадастровым номером 05:47:020018:1532

| Обозначение части границ | | Горизонтальное приложение (S), м | Описание прохождения части границ | Сведения о согласовании местоположения границ(согласовано/спорное) |
|--------------------------|-------|-------------------------------------|--------------------------------------|---|
| от т. | до т. | | | |
| 1 | 2 | 3 | 4 | 5 |
| н261У | н267У | 4,28 | — | согласовано |
| н267У | н268У | 24,17 | — | согласовано |

КАРТА-ПЛАН ТЕРРИТОРИИ

Сведения об уточняемых земельных участках, необходимые для исправления реестровых ошибок
в сведениях о местоположении их границ

| | | | | |
|-------|-------|-------|---|-------------|
| н268У | н262У | 3,89 | — | согласовано |
| н262У | н261У | 24,06 | — | согласовано |

3. Характеристики уточняемого земельного участка с кадастровым номером 05:47:020018:1532

| № п/п | Наименование характеристик земельного участка | Значение характеристики |
|-------|---|---|
| 1 | 2 | 3 |
| 1. | Адрес земельного участка | Республика Дагестан, г Дагестанские Огни, ул Ленина, д 64 |
| 1.1. | Сведения о местоположении земельного участка (при отсутствии адреса) в структурированном в соответствии с федеральной информационной адресной системой виде | — |
| 1.2. | Дополнительные сведения о местоположении земельного участка | — |
| 2. | Площадь земельного участка \pm величина погрешности определения(вычисления) площади ($P \pm \Delta P$), м ² | 99 \pm — |
| 3. | Формула, примененная для вычисления предельной погрешности определения площади земельного участка, с подставленными значениями и итоговые (вычисленные) значения (ΔP), м ² | — |
| 4. | Площадь земельного участка согласно сведениям Единого государственного реестра недвижимости (Ркад), м ² | 124 |
| 5. | Оценка расхождения Р и Ркад ($P - P_{кад}$), м ² | -25 |
| 6. | Предельный минимальный и максимальный размеры земельного участка (Рмин и Рмакс), м ² | — |
| 7. | Кадастровый или иной государственный учетный номер (инвентарный) здания, сооружения, объекта незавершенного строительства, расположенного на земельном участке | — |
| 8. | Вид (виды) разрешенного использования | для размещения объектов предпринимательства |
| 8.1. | Дополнительные сведения об использовании земельного участка | — |
| 9. | Сведения о земельных участках (землях общего пользования, территории общего пользования), посредством которых обеспечивается доступ | — |
| 10. | Иные сведения | — |

4. Пояснения к сведениям об уточняемом земельном участке с кадастровым номером 05:47:020018:1532 :

| | |
|----|---|
| 1. | — |
|----|---|

1. Сведения о характерных точках границ уточняемого земельного участка с кадастровым номером 05:47:020018:1533

Система координат МСК-05

Зона № —

КАРТА-ПЛАН ТЕРРИТОРИИ

Сведения об уточняемых земельных участках, необходимые для исправления реестровых ошибок
в сведениях о местоположении их границ

| Обозначение характерных точек границ | Координаты, м | | | | Метод определения координат | Формулы, примененные для расчета средней квадратической погрешности определения координат характерных точек границ (M _t), с подставленными в такие формулы значениями и итоговые (вычисленные) значения M _t , м | Описание закрепления точки |
|--|--|-----------|---|-----------|--------------------------------|---|-------------------------------|
| | содержатся в Едином государственном реестре недвижимости | | определены в результате выполнения комплексных кадастровых работ | | | | |
| | X | Y | X | Y | | | |
| 1 | 2 | 3 | 4 | 5 | 6 | 7 | 8 |
| н255У | — | — | 122099,76 | 408586,35 | — | — | — |
| н254У | — | — | 122122,11 | 408598,37 | — | — | — |
| н260У | — | — | 122121,43 | 408599,85 | — | — | — |
| н259У | — | — | 122123,34 | 408600,83 | — | — | — |
| н261У | — | — | 122116,68 | 408613,53 | — | — | — |
| н262У | — | — | 122105,13 | 408634,64 | — | — | — |
| н263У | — | — | 122082,25 | 408618,99 | — | — | — |
| н264У | — | — | 122085,67 | 408613,23 | — | — | — |
| н265У | — | — | 122089,91 | 408605,49 | — | — | — |
| н266У | — | — | 122098,23 | 408589,42 | — | — | — |
| н255У | — | — | 122099,76 | 408586,35 | — | — | — |
| 230 | 122119,96 | 408599,49 | — | — | — | — | — |
| 231 | 122118,74 | 408601,47 | — | — | — | — | — |
| 232 | 122124,13 | 408604,55 | — | — | — | — | — |
| 235 | 122118,43 | 408614,64 | — | — | — | — | — |
| 237 | 122114,11 | 408612,09 | — | — | — | — | — |
| 236 | 122102,04 | 408633,55 | — | — | — | — | — |
| 238 | 122079,83 | 408618,17 | — | — | — | — | — |
| 239 | 122097,74 | 408585,00 | — | — | — | — | — |

2. Сведения о частях границ уточняемого земельного участка с кадастровым номером 05:47:020018:1533

| Обозначение части границ | | Горизонтальное проложение (S), м | Описание прохождения части границ | Сведения о согласовании местоположения границ(согласовано/спорное) |
|--------------------------|-------|-------------------------------------|--------------------------------------|---|
| от т. | до т. | | | |
| 1 | 2 | 3 | 4 | 5 |
| н255У | н254У | 25,38 | — | согласовано |

КАРТА-ПЛАН ТЕРРИТОРИИ

Сведения об уточняемых земельных участках, необходимые для исправления реестровых ошибок
в сведениях о местоположении их границ

| | | | | |
|-------|-------|-------|---|-------------|
| н254У | н260У | 1,63 | — | согласовано |
| н260У | н259У | 2,15 | — | согласовано |
| н259У | н261У | 14,34 | — | согласовано |
| н261У | н262У | 24,06 | — | согласовано |
| н262У | н263У | 27,72 | — | согласовано |
| н263У | н264У | 6,70 | — | согласовано |
| н264У | н265У | 8,83 | — | согласовано |
| н265У | н266У | 18,10 | — | согласовано |
| н266У | н255У | 3,43 | — | согласовано |

3. Характеристики уточняемого земельного участка с кадастровым номером 05:47:020018:1533

| № п/п | Наименование характеристик земельного участка | Значение характеристики |
|-------|---|---|
| 1 | 2 | 3 |
| 1. | Адрес земельного участка | Республика Дагестан, г Дагестанские Огни, ул Ленина, д 64 |
| 1.1. | Сведения о местоположении земельного участка (при отсутствии адреса) в структурированном в соответствии с федеральной информационной адресной системой виде | — |
| 1.2. | Дополнительные сведения о местоположении земельного участка | — |
| 2. | Площадь земельного участка \pm величина погрешности определения(вычисления) площади ($P \pm \Delta P$), м ² | 1054 \pm — |
| 3. | Формула, примененная для вычисления предельной погрешности определения площади земельного участка, с подставленными значениями и итоговые (вычисленные) значения (ΔP), м ² | — |
| 4. | Площадь земельного участка согласно сведениям Единого государственного реестра недвижимости ($P_{\text{кад}}$), м ² | 1091 |
| 5. | Оценка расхождения P и $P_{\text{кад}}$ ($P - P_{\text{кад}}$), м ² | -37 |
| 6. | Предельный минимальный и максимальный размеры земельного участка ($P_{\text{мин}}$ и $P_{\text{макс}}$), м ² | — |
| 7. | Кадастровый или иной государственный учетный номер (инвентарный) здания, сооружения, объекта незавершенного строительства, расположенного на земельном участке | — |
| 8. | Вид (виды) разрешенного использования | Под индивидуальную жилую застройку |
| 8.1. | Дополнительные сведения об использовании земельного участка | — |
| 9. | Сведения о земельных участках (землях общего пользования, территории | — |

КАРТА-ПЛАН ТЕРРИТОРИИ

Сведения об уточняемых земельных участках, необходимые для исправления реестровых ошибок
в сведениях о местоположении их границ

| 1 | 2 | 3 |
|-----|--|---|
| | общего пользования), посредством которых обеспечивается доступ | |
| 10. | Иные сведения | — |

4. Пояснения к сведениям об уточняемом земельном участке с кадастровым номером 05:47:020018:1533 :

| | |
|----|---|
| 1. | — |
|----|---|

1. Сведения о характерных точках границ уточняемого земельного участка с кадастровым номером 05:47:020018:1534

Система координат МСК-05

Зона № —

| Обозначение характерных точек границ | Координаты, м | | | | Метод определения координат | Формулы, примененные для расчета средней квадратической погрешности определения координат характерных точек границ (M _t), с подставленными в такие формулы значениями и итоговые (вычисленные) значения M _t , м | Описание закрепления точки |
|--|--|-----------|---|-----------|--------------------------------|---|-------------------------------|
| | содержатся в Едином государственном реестре недвижимости | | определены в результате выполнения комплексных кадастровых работ | | | | |
| | X | Y | X | Y | | | |
| 1 | 2 | 3 | 4 | 5 | 6 | 7 | 8 |
| н251У | — | — | 122127,84 | 408592,12 | — | — | — |
| н257У | — | — | 122131,64 | 408594,35 | — | — | — |
| н258У | — | — | 122127,07 | 408602,80 | — | — | — |
| н259У | — | — | 122123,34 | 408600,83 | — | — | — |
| н260У | — | — | 122121,43 | 408599,85 | — | — | — |
| н254У | — | — | 122122,11 | 408598,37 | — | — | — |
| н253У | — | — | 122123,07 | 408596,76 | — | — | — |
| н252У | — | — | 122124,86 | 408597,75 | — | — | — |
| н251У | — | — | 122127,84 | 408592,12 | — | — | — |
| 223 | 122130,24 | 408593,72 | — | — | — | — | — |
| 232 | 122124,13 | 408604,55 | — | — | — | — | — |
| 231 | 122118,74 | 408601,47 | — | — | — | — | — |
| 230 | 122119,96 | 408599,49 | — | — | — | — | — |
| 233 | 122121,70 | 408600,62 | — | — | — | — | — |
| 234 | 122126,90 | 408591,87 | — | — | — | — | — |

КАРТА-ПЛАН ТЕРРИТОРИИ

Сведения об уточняемых земельных участках, необходимые для исправления реестровых ошибок
в сведениях о местоположении их границ

2. Сведения о частях границ уточняемого земельного участка с кадастровым номером 05:47:020018:1534

| Обозначение части границ | | Горизонтальное проложение (S), м | Описание прохождения части границ | Сведения о согласовании местоположения границ(согласовано/спорное) |
|--------------------------|-------|-------------------------------------|--------------------------------------|---|
| от т. | до т. | | | |
| 1 | 2 | 3 | 4 | 5 |
| н251У | н257У | 4,41 | — | согласовано |
| н257У | н258У | 9,61 | — | согласовано |
| н258У | н259У | 4,22 | — | согласовано |
| н259У | н260У | 2,15 | — | согласовано |
| н260У | н254У | 1,63 | — | согласовано |
| н254У | н253У | 1,87 | — | согласовано |
| н253У | н252У | 2,05 | — | согласовано |
| н252У | н251У | 6,37 | — | согласовано |

3. Характеристики уточняемого земельного участка с кадастровым номером 05:47:020018:1534

| № п/п | Наименование характеристик земельного участка | Значение характеристики |
|-------|---|---|
| 1 | 2 | 3 |
| 1. | Адрес земельного участка | Республика Дагестан, г Дагестанские Огни, ул Ленина, д 64 |
| 1.1. | Сведения о местоположении земельного участка (при отсутствии адреса) в структурированном в соответствии с федеральной информационной адресной системой виде | — |
| 1.2. | Дополнительные сведения о местоположении земельного участка | — |
| 2. | Площадь земельного участка \pm величина погрешности определения(вычисления) площади ($P \pm \Delta P$), м ² | 50 \pm — |
| 3. | Формула, примененная для вычисления предельной погрешности определения площади земельного участка, с подставленными значениями и итоговые (вычисленные) значения (ΔP), м ² | — |
| 4. | Площадь земельного участка согласно сведениям Единого государственного реестра недвижимости (Ркад), м ² | 54 |
| 5. | Оценка расхождения Р и Ркад ($P - P_{кад}$), м ² | -4 |
| 6. | Предельный минимальный и максимальный размеры земельного участка (Рмин и Рмакс), м ² | — |
| 7. | Кадастровый или иной государственный учетный номер (инвентарный) здания, сооружения, объекта незавершенного строительства, | — |

КАРТА-ПЛАН ТЕРРИТОРИИ

Сведения об уточняемых земельных участках, необходимые для исправления реестровых ошибок
в сведениях о местоположении их границ

| 1 | 2 | 3 |
|------|---|---|
| | расположенного на земельном участке | |
| 8. | Вид (виды) разрешенного использования | Для размещения объектов предпринимательства |
| 8.1. | Дополнительные сведения об использовании земельного участка | — |
| 9. | Сведения о земельных участках (землях общего пользования, территории общего пользования), посредством которых обеспечивается доступ | — |
| 10. | Иные сведения | — |

4. Пояснения к сведениям об уточняемом земельном участке с кадастровым номером 05:47:020018:1534 :

| | |
|----|---|
| 1. | — |
|----|---|

1. Сведения о характерных точках границ уточняемого земельного участка с кадастровым номером 05:47:020018:1541

Система координат МСК-05

Зона № —

| Обозначение характерных точек границ | Координаты, м | | | | Метод определения координат | Формулы, примененные для расчета средней квадратической погрешности определения координат характерных точек границ (М _т), с подставленными в такие формулы значениями и итоговые (вычисленные) значения М _т , м | Описание закрепления точки |
|--|--|-----------|---|-----------|--------------------------------|---|-------------------------------|
| | содержатся в Едином государственном реестре недвижимости | | определены в результате выполнения комплексных кадастровых работ | | | | |
| | X | Y | X | Y | | | |
| 1 | 2 | 3 | 4 | 5 | 6 | 7 | 8 |
| н83У | — | — | 121835,43 | 408312,91 | — | — | — |
| н88У | — | — | 121827,59 | 408325,13 | — | — | — |
| н89У | — | — | 121812,39 | 408315,91 | — | — | — |
| н84У | — | — | 121820,42 | 408303,44 | — | — | — |
| н83У | — | — | 121835,43 | 408312,91 | — | — | — |
| 81 | 121834,18 | 408307,41 | — | — | — | — | — |
| 82 | 121825,87 | 408320,13 | — | — | — | — | — |
| 83 | 121816,55 | 408314,31 | — | — | — | — | — |
| 84 | 121824,97 | 408301,53 | — | — | — | — | — |

2. Сведения о частях границ уточняемого земельного участка с кадастровым номером 05:47:020018:1541

| Обозначение части границ | | Горизонтальное проложение (S), м | Описание прохождения части границ | Сведения о согласовании местоположения границ(согласовано/спорное) |
|--------------------------|-------|-------------------------------------|--------------------------------------|---|
| от т. | до т. | | | |

КАРТА-ПЛАН ТЕРРИТОРИИ

Сведения об уточняемых земельных участках, необходимые для исправления реестровых ошибок
в сведениях о местоположении их границ

| 1 | 2 | 3 | 4 | 5 |
|------|------|-------|---|-------------|
| н83У | н88У | 14,52 | — | согласовано |
| н88У | н89У | 17,78 | — | согласовано |
| н89У | н84У | 14,83 | — | согласовано |
| н84У | н83У | 17,75 | — | согласовано |

3. Характеристики уточняемого земельного участка с кадастровым номером 05:47:020018:1541

| № п/п | Наименование характеристик земельного участка | Значение характеристики |
|-------|---|---|
| 1 | 2 | 3 |
| 1. | Адрес земельного участка | — |
| 1.1. | Сведения о местоположении земельного участка (при отсутствии адреса) в структурированном в соответствии с федеральной информационной адресной системой виде | Республика Дагестан, г Дагестанские Огни, ул Полевая, д 134 |
| 1.2. | Дополнительные сведения о местоположении земельного участка | — |
| 2. | Площадь земельного участка \pm величина погрешности определения(вычисления) площади ($P \pm \Delta P$), м ² | 261 \pm — |
| 3. | Формула, примененная для вычисления предельной погрешности определения площади земельного участка, с подставленными значениями и итоговые (вычисленные) значения (ΔP), м ² | — |
| 4. | Площадь земельного участка согласно сведениям Единого государственного реестра недвижимости ($P_{\text{кад}}$), м ² | 167 |
| 5. | Оценка расхождения P и $P_{\text{кад}}$ ($P - P_{\text{кад}}$), м ² | 94 |
| 6. | Предельный минимальный и максимальный размеры земельного участка ($P_{\text{мин}}$ и $P_{\text{макс}}$), м ² | — |
| 7. | Кадастровый или иной государственный учетный номер (инвентарный) здания, сооружения, объекта незавершенного строительства, расположенного на земельном участке | — |
| 8. | Вид (виды) разрешенного использования | Для индивидуальной жилой застройки |
| 8.1. | Дополнительные сведения об использовании земельного участка | — |
| 9. | Сведения о земельных участках (землях общего пользования, территории общего пользования), посредством которых обеспечивается доступ | — |
| 10. | Иные сведения | — |

КАРТА-ПЛАН ТЕРРИТОРИИ

Сведения об уточняемых земельных участках, необходимые для исправления реестровых ошибок
в сведениях о местоположении их границ

4. Пояснения к сведениям об уточняемом земельном участке с кадастровым номером 05:47:020018:1541 :

1. —

1. Сведения о характерных точках границ уточняемого земельного участка с кадастровым номером 05:47:020018:1542

Система координат МСК-05

Зона № —

| Обозначение характерных точек границ | Координаты, м | | | | Метод определения координат | Формулы, примененные для расчета средней квадратической погрешности определения координат характерных точек границ (M _t), с подставленными в такие формулы значениями и итоговые (вычисленные) значения M _t , м | Описание закрепления точки |
|--|--|-----------|---|-----------|--------------------------------|---|-------------------------------|
| | содержатся в Едином государственном реестре недвижимости | | определены в результате выполнения комплексных кадастровых работ | | | | |
| | X | Y | X | Y | | | |
| 1 | 2 | 3 | 4 | 5 | 6 | 7 | 8 |
| н84У | — | — | 121820,42 | 408303,44 | — | — | — |
| н89У | — | — | 121812,39 | 408315,91 | — | — | — |
| н90У | — | — | 121809,69 | 408314,31 | — | — | — |
| н91У | — | — | 121792,69 | 408303,84 | — | — | — |
| н85У | — | — | 121801,11 | 408291,14 | — | — | — |
| н84У | — | — | 121820,42 | 408303,44 | — | — | — |
| 84 | 121824,97 | 408301,53 | — | — | — | — | — |
| 83 | 121816,55 | 408314,31 | — | — | — | — | — |
| 85 | 121796,70 | 408301,92 | — | — | — | — | — |
| 86 | 121805,24 | 408288,93 | — | — | — | — | — |

2. Сведения о частях границ уточняемого земельного участка с кадастровым номером 05:47:020018:1542

| Обозначение части границ | | Горизонтальное проложение (S), м | Описание прохождения части границ | Сведения о согласовании местоположения границ(согласовано/спорное) |
|--------------------------|-------|-------------------------------------|--------------------------------------|---|
| от т. | до т. | | | |
| 1 | 2 | 3 | 4 | 5 |
| н84У | н89У | 14,83 | — | согласовано |
| н89У | н90У | 3,14 | — | согласовано |
| н90У | н91У | 19,97 | — | согласовано |
| н91У | н85У | 15,24 | — | согласовано |
| н85У | н84У | 22,89 | — | согласовано |

КАРТА-ПЛАН ТЕРРИТОРИИ

Сведения об уточняемых земельных участках, необходимые для исправления реестровых ошибок
в сведениях о местоположении их границ

3. Характеристики уточняемого земельного участка с кадастровым номером 05:47:020018:1542

| № п/п | Наименование характеристик земельного участка | Значение характеристики |
|-------|---|--|
| 1 | 2 | 3 |
| 1. | Адрес земельного участка | — |
| 1.1. | Сведения о местоположении земельного участка (при отсутствии адреса) в структурированном в соответствии с федеральной информационной адресной системой виде | Республика Дагестан, г Дагестанские Огни, ул Николая Алексеевича Некрасова, 40 А |
| 1.2. | Дополнительные сведения о местоположении земельного участка | — |
| 2. | Площадь земельного участка \pm величина погрешности определения(вычисления) площади ($P \pm \Delta P$), м ² | 346 \pm — |
| 3. | Формула, примененная для вычисления предельной погрешности определения площади земельного участка, с подставленными значениями и итоговые (вычисленные) значения (ΔP), м ² | — |
| 4. | Площадь земельного участка согласно сведениям Единого государственного реестра недвижимости ($P_{\text{кад}}$), м ² | 361 |
| 5. | Оценка расхождения P и $P_{\text{кад}}$ ($P - P_{\text{кад}}$), м ² | -15 |
| 6. | Предельный минимальный и максимальный размеры земельного участка ($P_{\text{мин}}$ и $P_{\text{макс}}$), м ² | — |
| 7. | Кадастровый или иной государственный учетный номер (инвентарный) здания, сооружения, объекта незавершенного строительства, расположенного на земельном участке | — |
| 8. | Вид (виды) разрешенного использования | под строительство индивидуального жилого дома |
| 8.1. | Дополнительные сведения об использовании земельного участка | — |
| 9. | Сведения о земельных участках (землях общего пользования, территории общего пользования), посредством которых обеспечивается доступ | — |
| 10. | Иные сведения | — |

4. Пояснения к сведениям об уточняемом земельном участке с кадастровым номером 05:47:020018:1542 :

| | |
|----|---|
| 1. | — |
|----|---|

1. Сведения о характерных точках границ уточняемого земельного участка с кадастровым номером 05:47:020018:1543

Система координат МСК-05

Зона № —

КАРТА-ПЛАН ТЕРРИТОРИИ

Сведения об уточняемых земельных участках, необходимые для исправления реестровых ошибок
в сведениях о местоположении их границ

| Обозначение характерных точек границ | Координаты, м | | | | Метод определения координат | Формулы, примененные для расчета средней квадратической погрешности определения координат характерных точек границ (M _Г), с подставленными в такие формулы значениями и итоговые (вычисленные) значения M _Г , м | Описание закрепления точки |
|--|--|-----------|---|-----------|--------------------------------|---|-------------------------------|
| | содержатся в Едином государственном реестре недвижимости | | определены в результате выполнения комплексных кадастровых работ | | | | |
| | X | Y | X | Y | | | |
| 1 | 2 | 3 | 4 | 5 | 6 | 7 | 8 |
| н85У | — | — | 121801,11 | 408291,14 | — | — | — |
| н91У | — | — | 121792,69 | 408303,84 | — | — | — |
| н248У | — | — | 121776,73 | 408293,71 | — | — | — |
| н86У | — | — | 121785,55 | 408280,79 | — | — | — |
| н85У | — | — | 121801,11 | 408291,14 | — | — | — |
| 86 | 121805,24 | 408288,93 | — | — | — | — | — |
| 85 | 121796,70 | 408301,92 | — | — | — | — | — |
| 221 | 121784,70 | 408294,43 | — | — | — | — | — |
| 222 | 121793,23 | 408281,26 | — | — | — | — | — |

2. Сведения о частях границ уточняемого земельного участка с кадастровым номером 05:47:020018:1543

| Обозначение части границ | | Горизонтальное проложение (S), м | Описание прохождения части границ | Сведения о согласовании местоположения границ(согласовано/спорное) |
|--------------------------|-------|-------------------------------------|--------------------------------------|---|
| от т. | до т. | | | |
| 1 | 2 | 3 | 4 | 5 |
| н85У | н91У | 15,24 | — | согласовано |
| н91У | н248У | 18,90 | — | согласовано |
| н248У | н86У | 15,64 | — | согласовано |
| н86У | н85У | 18,69 | — | согласовано |

3. Характеристики уточняемого земельного участка с кадастровым номером 05:47:020018:1543

| № п/п | Наименование характеристик земельного участка | Значение характеристики |
|-------|--|--|
| 1 | 2 | 3 |
| 1. | Адрес земельного участка | — |
| 1.1. | Сведения о местоположении земельного участка (при отсутствии адреса) в структурированном в соответствии с федеральной информационной | Республика Дагестан, г Дагестанские Огни, ул Николая Алексеевича Некрасова, 40 Б |

КАРТА-ПЛАН ТЕРРИТОРИИ

Сведения об уточняемых земельных участках, необходимые для исправления реестровых ошибок
в сведениях о местоположении их границ

| 1 | 2 | 3 |
|------|---|---|
| | адресной системой виде | |
| 1.2. | Дополнительные сведения о местоположении земельного участка | — |
| 2. | Площадь земельного участка \pm величина погрешности определения(вычисления) площади ($P \pm \Delta P$), м ² | 290 \pm — |
| 3. | Формула, примененная для вычисления предельной погрешности определения площади земельного участка, с подставленными значениями и итоговые (вычисленные) значения (ΔP), м ² | — |
| 4. | Площадь земельного участка согласно сведениям Единого государственного реестра недвижимости ($P_{\text{кад}}$), м ² | 222 |
| 5. | Оценка расхождения P и $P_{\text{кад}}$ ($P - P_{\text{кад}}$), м ² | 68 |
| 6. | Предельный минимальный и максимальный размеры земельного участка ($P_{\text{мин}}$ и $P_{\text{макс}}$), м ² | — |
| 7. | Кадастровый или иной государственный учетный номер (инвентарный) здания, сооружения, объекта незавершенного строительства, расположенного на земельном участке | — |
| 8. | Вид (виды) разрешенного использования | под строительство индивидуального жилого дома |
| 8.1. | Дополнительные сведения об использовании земельного участка | — |
| 9. | Сведения о земельных участках (землях общего пользования, территории общего пользования), посредством которых обеспечивается доступ | — |
| 10. | Иные сведения | — |

4. Пояснения к сведениям об уточняемом земельном участке с кадастровым номером 05:47:020018:1543 :

| | |
|----|---|
| 1. | — |
|----|---|

1. Сведения о характерных точках границ уточняемого земельного участка с кадастровым номером 05:47:020018:1563

Система координат МСК-05

Зона № —

| Обозначение характерных точек границ | Координаты, м | | | | Метод определения координат | Формулы, примененные для расчета средней квадратической погрешности определения координат характерных точек границ (M _t), с подставленными в такие формулы значениями и итоговые (вычисленные) значения M _t , м | Описание закрепления точки |
|--|--|---|---|---|--------------------------------|---|-------------------------------|
| | содержатся в Едином государственном реестре недвижимости | | определены в результате выполнения комплексных кадастровых работ | | | | |
| | X | Y | X | Y | | | |

КАРТА-ПЛАН ТЕРРИТОРИИ

Сведения об уточняемых земельных участках, необходимые для исправления реестровых ошибок
в сведениях о местоположении их границ

| 1 | 2 | 3 | 4 | 5 | 6 | 7 | 8 |
|-------|-----------|-----------|-----------|-----------|---|---|---|
| н504У | — | — | 121958,99 | 408123,77 | — | — | — |
| н500У | — | — | 121972,75 | 408132,79 | — | — | — |
| н503У | — | — | 121962,59 | 408149,82 | — | — | — |
| н505У | — | — | 121948,98 | 408140,58 | — | — | — |
| н504У | — | — | 121958,99 | 408123,77 | — | — | — |
| 423 | 121972,49 | 408127,24 | — | — | — | — | — |
| 424 | 121961,49 | 408142,94 | — | — | — | — | — |
| 426 | 121950,14 | 408134,71 | — | — | — | — | — |
| 427 | 121961,05 | 408119,16 | — | — | — | — | — |

2. Сведения о частях границ уточняемого земельного участка с кадастровым номером 05:47:020018:1563

| Обозначение части границ | | Горизонтальное проложение (S), м | Описание прохождения части границ | Сведения о согласовании местоположения границ(согласовано/спорное) |
|--------------------------|-------|-------------------------------------|--------------------------------------|---|
| от т. | до т. | | | |
| 1 | 2 | 3 | 4 | 5 |
| н504У | н500У | 16,45 | — | согласовано |
| н500У | н503У | 19,83 | — | согласовано |
| н503У | н505У | 16,45 | — | согласовано |
| н505У | н504У | 19,56 | — | согласовано |

3. Характеристики уточняемого земельного участка с кадастровым номером 05:47:020018:1563

| № п/п | Наименование характеристик земельного участка | Значение характеристики |
|-------|---|--|
| 1 | 2 | 3 |
| 1. | Адрес земельного участка | 368670, Респ Дагестан, г Дагестанские Огни, ул Михаила Юрьевича Лермонтова, д 33 |
| 1.1. | Сведения о местоположении земельного участка (при отсутствии адреса) в структурированном в соответствии с федеральной информационной адресной системой виде | — |
| 1.2. | Дополнительные сведения о местоположении земельного участка | — |
| 2. | Площадь земельного участка ± величина погрешности определения(вычисления) площади ($P \pm \Delta P$), м ² | 324±— |
| 3. | Формула, примененная для вычисления предельной погрешности определения площади земельного участка, с подставленными значениями и итоговые (вычисленные) значения (ΔP), м ² | — |

КАРТА-ПЛАН ТЕРРИТОРИИ

Сведения об уточняемых земельных участках, необходимые для исправления реестровых ошибок
в сведениях о местоположении их границ

| 1 | 2 | 3 |
|------|--|------------------------------------|
| 4. | Площадь земельного участка согласно сведениям Единого государственного реестра недвижимости (Ркад), м ² | 267 |
| 5. | Оценка расхождения Р и Ркад (Р – Ркад), м ² | 57 |
| 6. | Предельный минимальный и максимальный размеры земельного участка (Рмин и Рмакс), м ² | — |
| 7. | Кадастровый или иной государственный учетный номер (инвентарный) здания, сооружения, объекта незавершенного строительства, расположенного на земельном участке | — |
| 8. | Вид (виды) разрешенного использования | Для индивидуальной жилой застройки |
| 8.1. | Дополнительные сведения об использовании земельного участка | — |
| 9. | Сведения о земельных участках (землях общего пользования, территории общего пользования), посредством которых обеспечивается доступ | — |
| 10. | Иные сведения | — |

4. Пояснения к сведениям об уточняемом земельном участке с кадастровым номером 05:47:020018:1563 :

| | |
|----|---|
| 1. | — |
|----|---|

1. Сведения о характерных точках границ уточняемого земельного участка с кадастровым номером 05:47:020018:1564

| Система координат МСК-05 | | | | | Зона № — | | |
|--|--|---|---|-----------|--------------------------------|---|-------------------------------|
| Обозначение характерных точек границ | Координаты, м | | | | Метод определения координат | Формулы, примененные для расчета средней квадратической погрешности определения координат характерных точек границ (М _t), с подставленными в такие формулы значениями и итоговые (вычисленные) значения М _t , м | Описание закрепления точки |
| | содержатся в Едином государственном реестре недвижимости | | определены в результате выполнения комплексных кадастровых работ | | | | |
| | X | Y | X | Y | | | |
| 1 | 2 | 3 | 4 | 5 | 6 | 7 | 8 |
| н500У | — | — | 121972,75 | 408132,79 | — | — | — |
| н501У | — | — | 121984,22 | 408140,88 | — | — | — |
| н502У | — | — | 121974,11 | 408157,35 | — | — | — |
| н503У | — | — | 121962,59 | 408149,82 | — | — | — |
| н500У | — | — | 121972,75 | 408132,79 | — | — | — |

КАРТА-ПЛАН ТЕРРИТОРИИ

Сведения об уточняемых земельных участках, необходимые для исправления реестровых ошибок
в сведениях о местоположении их границ

| | | | | | | | |
|-----|-----------|-----------|---|---|---|---|---|
| 425 | 121985,82 | 408136,64 | — | — | — | — | — |
| 422 | 121973,68 | 408151,78 | — | — | — | — | — |
| 424 | 121961,49 | 408142,94 | — | — | — | — | — |
| 423 | 121972,49 | 408127,24 | — | — | — | — | — |

2. Сведения о частях границ уточняемого земельного участка с кадастровым номером 05:47:020018:1564

| Обозначение части границ | | Горизонтальное проложение (S), м | Описание прохождения части границ | Сведения о согласовании местоположения границ(согласовано/спорное) |
|--------------------------|-------|-------------------------------------|--------------------------------------|---|
| от т. | до т. | | | |
| 1 | 2 | 3 | 4 | 5 |
| н500У | н501У | 14,04 | — | согласовано |
| н501У | н502У | 19,33 | — | согласовано |
| н502У | н503У | 13,76 | — | согласовано |
| н503У | н500У | 19,83 | — | согласовано |

3. Характеристики уточняемого земельного участка с кадастровым номером 05:47:020018:1564

| № п/п | Наименование характеристик земельного участка | Значение характеристики |
|-------|---|--|
| 1 | 2 | 3 |
| 1. | Адрес земельного участка | 368670, Респ Дагестан, г Дагестанские Огни, ул Михаила Юрьевича Лермонтова, д 33 |
| 1.1. | Сведения о местоположении земельного участка (при отсутствии адреса) в структурированном в соответствии с федеральной информационной адресной системой виде | — |
| 1.2. | Дополнительные сведения о местоположении земельного участка | — |
| 2. | Площадь земельного участка \pm величина погрешности определения(вычисления) площади ($P \pm \Delta P$), м ² | 272 \pm — |
| 3. | Формула, примененная для вычисления предельной погрешности определения площади земельного участка, с подставленными значениями и итоговые (вычисленные) значения (ΔP), м ² | — |
| 4. | Площадь земельного участка согласно сведениям Единого государственного реестра недвижимости ($P_{\text{кад}}$), м ² | 302 |
| 5. | Оценка расхождения P и $P_{\text{кад}}$ ($P - P_{\text{кад}}$), м ² | -30 |
| 6. | Предельный минимальный и максимальный размеры земельного участка ($P_{\text{мин}}$ и $P_{\text{макс}}$), м ² | — |
| 7. | Кадастровый или иной государственный учетный номер (инвентарный) | — |

КАРТА-ПЛАН ТЕРРИТОРИИ

Сведения об уточняемых земельных участках, необходимые для исправления реестровых ошибок
в сведениях о местоположении их границ

| 1 | 2 | 3 |
|------|---|------------------------------------|
| | здания, сооружения, объекта незавершенного строительства, расположенного на земельном участке | |
| 8. | Вид (виды) разрешенного использования | Для индивидуальной жилой застройки |
| 8.1. | Дополнительные сведения об использовании земельного участка | — |
| 9. | Сведения о земельных участках (землях общего пользования, территории общего пользования), посредством которых обеспечивается доступ | — |
| 10. | Иные сведения | — |

4. Пояснения к сведениям об уточняемом земельном участке с кадастровым номером 05:47:020018:1564 :

1. —

1. Сведения о характерных точках границ уточняемого земельного участка с кадастровым номером 05:47:020018:1568

Система координат МСК-05

Зона № —

| Обозначение характерных точек границ | Координаты, м | | | | Метод определения координат | Формулы, примененные для расчета средней квадратической погрешности определения координат характерных точек границ (M _t), с подставленными в такие формулы значениями и итоговые (вычисленные) значения M _t , м | Описание закрепления точки |
|--|--|-----------|---|-----------|--------------------------------|---|-------------------------------|
| | содержатся в Едином государственном реестре недвижимости | | определены в результате выполнения комплексных кадастровых работ | | | | |
| | X | Y | X | Y | | | |
| 1 | 2 | 3 | 4 | 5 | 6 | 7 | 8 |
| н66У | — | — | 121885,29 | 408163,02 | — | — | — |
| н65У | — | — | 121911,87 | 408179,29 | — | — | — |
| н67У | — | — | 121903,43 | 408193,02 | — | — | — |
| н68У | — | — | 121903,06 | 408192,78 | — | — | — |
| н44У | — | — | 121859,09 | 408164,58 | — | — | — |
| н40У | — | — | 121861,96 | 408160,06 | — | — | — |
| н35У | — | — | 121868,15 | 408150,37 | — | — | — |
| н66У | — | — | 121885,29 | 408163,02 | — | — | — |
| 59 | 121906,04 | 408177,95 | — | — | — | — | — |
| 60 | 121897,95 | 408191,41 | — | — | — | — | — |
| 61 | 121863,13 | 408164,81 | — | — | — | — | — |

КАРТА-ПЛАН ТЕРРИТОРИИ

Сведения об уточняемых земельных участках, необходимые для исправления реестровых ошибок
в сведениях о местоположении их границ

| | | | | | | | |
|----|-----------|-----------|---|---|---|---|---|
| 62 | 121870,85 | 408152,68 | — | — | — | — | — |
|----|-----------|-----------|---|---|---|---|---|

2. Сведения о частях границ уточняемого земельного участка с кадастровым номером 05:47:020018:1568

| Обозначение части границ | | Горизонтальное проложение (S), м | Описание прохождения части границ | Сведения о согласовании местоположения границ(согласовано/спорное) |
|--------------------------|-------|-------------------------------------|--------------------------------------|---|
| от т. | до т. | | | |
| 1 | 2 | 3 | 4 | 5 |
| н66У | н65У | 31,16 | — | согласовано |
| н65У | н67У | 16,12 | — | согласовано |
| н67У | н68У | 0,44 | — | согласовано |
| н68У | н44У | 52,24 | — | согласовано |
| н44У | н40У | 5,35 | — | согласовано |
| н40У | н35У | 11,50 | — | согласовано |
| н35У | н66У | 21,30 | — | согласовано |

3. Характеристики уточняемого земельного участка с кадастровым номером 05:47:020018:1568

| № п/п | Наименование характеристик земельного участка | Значение характеристики |
|-------|---|--|
| 1 | 2 | 3 |
| 1. | Адрес земельного участка | Республика Дагестан, г. Дагестанские Огни, ул. Полевая, д. 118 |
| 1.1. | Сведения о местоположении земельного участка (при отсутствии адреса) в структурированном в соответствии с федеральной информационной адресной системой виде | — |
| 1.2. | Дополнительные сведения о местоположении земельного участка | — |
| 2. | Площадь земельного участка ± величина погрешности определения(вычисления) площади ($P \pm \Delta P$), м ² | 837±— |
| 3. | Формула, примененная для вычисления предельной погрешности определения площади земельного участка, с подставленными значениями и итоговые (вычисленные) значения (ΔP), м ² | — |
| 4. | Площадь земельного участка согласно сведениям Единого государственного реестра недвижимости ($P_{\text{кад}}$), м ² | 653 |
| 5. | Оценка расхождения P и $P_{\text{кад}}$ ($P - P_{\text{кад}}$), м ² | 184 |
| 6. | Предельный минимальный и максимальный размеры земельного участка ($P_{\text{мин}}$ и $P_{\text{макс}}$), м ² | — |
| 7. | Кадастровый или иной государственный учетный номер (инвентарный) здания, сооружения, объекта незавершенного строительства, | — |

КАРТА-ПЛАН ТЕРРИТОРИИ

Сведения об уточняемых земельных участках, необходимые для исправления реестровых ошибок
в сведениях о местоположении их границ

| 1 | 2 | 3 |
|------|---|------------------------------------|
| | расположенного на земельном участке | |
| 8. | Вид (виды) разрешенного использования | Для индивидуальной жилой застройки |
| 8.1. | Дополнительные сведения об использовании земельного участка | — |
| 9. | Сведения о земельных участках (землях общего пользования, территории общего пользования), посредством которых обеспечивается доступ | — |
| 10. | Иные сведения | — |

4. Пояснения к сведениям об уточняемом земельном участке с кадастровым номером 05:47:020018:1568 :

| | |
|----|---|
| 1. | — |
|----|---|

1. Сведения о характерных точках границ уточняемого земельного участка с кадастровым номером 05:47:020018:1571

Система координат МСК-05

Зона № —

| Обозначение характерных точек границ | Координаты, м | | | | Метод определения координат | Формулы, примененные для расчета средней квадратической погрешности определения координат характерных точек границ (М _t), с подставленными в такие формулы значениями и итоговые (вычисленные) значения М _t , м | Описание закрепления точки |
|--|--|-----------|---|-----------|--------------------------------|---|-------------------------------|
| | содержатся в Едином государственном реестре недвижимости | | определены в результате выполнения комплексных кадастровых работ | | | | |
| | X | Y | X | Y | | | |
| 1 | 2 | 3 | 4 | 5 | 6 | 7 | 8 |
| н145У | — | — | 122142,64 | 408245,89 | — | — | — |
| н146У | — | — | 122132,44 | 408262,54 | — | — | — |
| н140У | — | — | 122120,00 | 408254,85 | — | — | — |
| н139У | — | — | 122130,11 | 408238,53 | — | — | — |
| н145У | — | — | 122142,64 | 408245,89 | — | — | — |
| 124 | 122142,50 | 408239,44 | — | — | — | — | — |
| 125 | 122141,83 | 408240,65 | — | — | — | — | — |
| 126 | 122148,08 | 408244,02 | — | — | — | — | — |
| 127 | 122137,21 | 408263,21 | — | — | — | — | — |
| 128 | 122124,68 | 408256,65 | — | — | — | — | — |
| 129 | 122136,09 | 408236,16 | — | — | — | — | — |

КАРТА-ПЛАН ТЕРРИТОРИИ

Сведения об уточняемых земельных участках, необходимые для исправления реестровых ошибок
в сведениях о местоположении их границ

2. Сведения о частях границ уточняемого земельного участка с кадастровым номером 05:47:020018:1571

| Обозначение части границ | | Горизонтальное проложение (S), м | Описание прохождения части границ | Сведения о согласовании местоположения границ(согласовано/спорное) |
|--------------------------|-------|-------------------------------------|--------------------------------------|---|
| от т. | до т. | | | |
| 1 | 2 | 3 | 4 | 5 |
| н145У | н146У | 19,53 | — | согласовано |
| н146У | н140У | 14,62 | — | согласовано |
| н140У | н139У | 19,20 | — | согласовано |
| н139У | н145У | 14,53 | — | согласовано |

3. Характеристики уточняемого земельного участка с кадастровым номером 05:47:020018:1571

| № п/п | Наименование характеристик земельного участка | Значение характеристики |
|-------|---|---|
| 1 | 2 | 3 |
| 1. | Адрес земельного участка | — |
| 1.1. | Сведения о местоположении земельного участка (при отсутствии адреса) в структурированном в соответствии с федеральной информационной адресной системой виде | Республика Дагестан, г. Дагестанские Огни, ул. Лермонтова, 13 |
| 1.2. | Дополнительные сведения о местоположении земельного участка | — |
| 2. | Площадь земельного участка \pm величина погрешности определения(вычисления) площади ($P \pm \Delta P$), м ² | 282 \pm — |
| 3. | Формула, примененная для вычисления предельной погрешности определения площади земельного участка, с подставленными значениями и итоговые (вычисленные) значения (ΔP), м ² | — |
| 4. | Площадь земельного участка согласно сведениям Единого государственного реестра недвижимости ($P_{\text{кад}}$), м ² | 324 |
| 5. | Оценка расхождения P и $P_{\text{кад}}$ ($P - P_{\text{кад}}$), м ² | -42 |
| 6. | Предельный минимальный и максимальный размеры земельного участка ($P_{\text{мин}}$ и $P_{\text{макс}}$), м ² | — |
| 7. | Кадастровый или иной государственный учетный номер (инвентарный) здания, сооружения, объекта незавершенного строительства, расположенного на земельном участке | — |
| 8. | Вид (виды) разрешенного использования | Для индивидуального жилищного строительства |
| 8.1. | Дополнительные сведения об использовании земельного участка | — |
| 9. | Сведения о земельных участках (землях общего пользования, территории | — |

КАРТА-ПЛАН ТЕРРИТОРИИ

Сведения об уточняемых земельных участках, необходимые для исправления реестровых ошибок
в сведениях о местоположении их границ

| 1 | 2 | 3 |
|-----|--|---|
| | общего пользования), посредством которых обеспечивается доступ | |
| 10. | Иные сведения | — |

4. Пояснения к сведениям об уточняемом земельном участке с кадастровым номером 05:47:020018:1571 :

| | |
|----|---|
| 1. | — |
|----|---|

1. Сведения о характерных точках границ уточняемого земельного участка с кадастровым номером 05:47:020018:1572

Система координат МСК-05

Зона № —

| Обозначение характерных точек границ | Координаты, м | | | | Метод определения координат | Формулы, примененные для расчета средней квадратической погрешности определения координат характерных точек границ (М _т), с подставленными в такие формулы значениями и итоговые (вычисленные) значения М _т , м | Описание закрепления точки |
|--|--|-----------|---|-----------|--------------------------------|---|-------------------------------|
| | содержатся в Едином государственном реестре недвижимости | | определены в результате выполнения комплексных кадастровых работ | | | | |
| | X | Y | X | Y | | | |
| 1 | 2 | 3 | 4 | 5 | 6 | 7 | 8 |
| н146У | — | — | 122132,44 | 408262,54 | — | — | — |
| н147У | — | — | 122122,59 | 408278,72 | — | — | — |
| н141У | — | — | 122110,54 | 408270,88 | — | — | — |
| н140У | — | — | 122120,00 | 408254,85 | — | — | — |
| н146У | — | — | 122132,44 | 408262,54 | — | — | — |
| 127 | 122137,21 | 408263,21 | — | — | — | — | — |
| 130 | 122126,36 | 408282,36 | — | — | — | — | — |
| 131 | 122113,97 | 408275,87 | — | — | — | — | — |
| 128 | 122124,68 | 408256,65 | — | — | — | — | — |

2. Сведения о частях границ уточняемого земельного участка с кадастровым номером 05:47:020018:1572

| Обозначение части границ | | Горизонтальное проложение (S), м | Описание прохождения части границ | Сведения о согласовании местоположения границ(согласовано/спорное) |
|--------------------------|-------|-------------------------------------|--------------------------------------|---|
| от т. | до т. | | | |
| 1 | 2 | 3 | 4 | 5 |
| н146У | н147У | 18,94 | — | согласовано |
| н147У | н141У | 14,38 | — | согласовано |
| н141У | н140У | 18,61 | — | согласовано |

КАРТА-ПЛАН ТЕРРИТОРИИ

Сведения об уточняемых земельных участках, необходимые для исправления реестровых ошибок
в сведениях о местоположении их границ

n140Y

n146Y

14,62

—

согласовано

3. Характеристики уточняемого земельного участка с кадастровым номером 05:47:020018:1572

| № п/п | Наименование характеристик земельного участка | Значение характеристики |
|-------|---|---|
| 1 | 2 | 3 |
| 1. | Адрес земельного участка | — |
| 1.1. | Сведения о местоположении земельного участка (при отсутствии адреса) в структурированном в соответствии с федеральной информационной адресной системой виде | Республика Дагестан, г. Дагестанские Огни, ул. Лермонтова, 13 |
| 1.2. | Дополнительные сведения о местоположении земельного участка | — |
| 2. | Площадь земельного участка \pm величина погрешности определения(вычисления) площади ($P \pm \Delta P$), м ² | 272 \pm — |
| 3. | Формула, примененная для вычисления предельной погрешности определения площади земельного участка, с подставленными значениями и итоговые (вычисленные) значения (ΔP), м ² | — |
| 4. | Площадь земельного участка согласно сведениям Единого государственного реестра недвижимости ($P_{\text{кад}}$), м ² | 309 |
| 5. | Оценка расхождения P и $P_{\text{кад}}$ ($P - P_{\text{кад}}$), м ² | -37 |
| 6. | Предельный минимальный и максимальный размеры земельного участка ($P_{\text{мин}}$ и $P_{\text{макс}}$), м ² | — |
| 7. | Кадастровый или иной государственный учетный номер (инвентарный) здания, сооружения, объекта незавершенного строительства, расположенного на земельном участке | — |
| 8. | Вид (виды) разрешенного использования | Для индивидуального жилищного строительства |
| 8.1. | Дополнительные сведения об использовании земельного участка | — |
| 9. | Сведения о земельных участках (землях общего пользования, территории общего пользования), посредством которых обеспечивается доступ | — |
| 10. | Иные сведения | — |

4. Пояснения к сведениям об уточняемом земельном участке с кадастровым номером 05:47:020018:1572 :

1. —

1. Сведения о характерных точках границ уточняемого земельного участка с кадастровым номером 05:47:020018:1573

Система координат МСК-05

Зона № —

КАРТА-ПЛАН ТЕРРИТОРИИ

Сведения об уточняемых земельных участках, необходимые для исправления реестровых ошибок
в сведениях о местоположении их границ

| Обозначение характерных точек границ | Координаты, м | | | | Метод определения координат | Формулы, примененные для расчета средней квадратической погрешности определения координат характерных точек границ (M _t), с подставленными в такие формулы значениями и итоговые (вычисленные) значения M _t , м | Описание закрепления точки |
|--|--|-----------|---|-----------|--------------------------------|---|-------------------------------|
| | содержатся в Едином государственном реестре недвижимости | | определены в результате выполнения комплексных кадастровых работ | | | | |
| | X | Y | X | Y | | | |
| 1 | 2 | 3 | 4 | 5 | 6 | 7 | 8 |
| н141У | — | — | 122110,54 | 408270,88 | — | — | — |
| н147У | — | — | 122122,59 | 408278,72 | — | — | — |
| н148У | — | — | 122111,96 | 408294,82 | — | — | — |
| н143У | — | — | 122100,87 | 408287,45 | — | — | — |
| н142У | — | — | 122105,50 | 408280,17 | — | — | — |
| н141У | — | — | 122110,54 | 408270,88 | — | — | — |
| 130 | 122126,36 | 408282,36 | — | — | — | — | — |
| 132 | 122118,09 | 408296,98 | — | — | — | — | — |
| 133 | 122112,24 | 408293,88 | — | — | — | — | — |
| 134 | 122105,79 | 408290,55 | — | — | — | — | — |
| 131 | 122113,97 | 408275,87 | — | — | — | — | — |

2. Сведения о частях границ уточняемого земельного участка с кадастровым номером 05:47:020018:1573

| Обозначение части границ | | Горизонтальное проложение (S), м | Описание прохождения части границ | Сведения о согласовании местоположения границ(согласовано/спорное) |
|--------------------------|-------|-------------------------------------|--------------------------------------|---|
| от т. | до т. | | | |
| 1 | 2 | 3 | 4 | 5 |
| н141У | н147У | 14,38 | — | согласовано |
| н147У | н148У | 19,29 | — | согласовано |
| н148У | н143У | 13,32 | — | согласовано |
| н143У | н142У | 8,63 | — | согласовано |
| н142У | н141У | 10,57 | — | согласовано |

3. Характеристики уточняемого земельного участка с кадастровым номером 05:47:020018:1573

| № п/п | Наименование характеристик земельного участка | Значение характеристики |
|-------|---|-------------------------|
| 1 | 2 | 3 |

КАРТА-ПЛАН ТЕРРИТОРИИ

Сведения об уточняемых земельных участках, необходимые для исправления реестровых ошибок
в сведениях о местоположении их границ

| 1 | 2 | 3 |
|------|---|---|
| 1. | Адрес земельного участка | — |
| 1.1. | Сведения о местоположении земельного участка (при отсутствии адреса) в структурированном в соответствии с федеральной информационной адресной системой виде | Республика Дагестан, г. Дагестанские Огни, ул. Лермонтова, 13 |
| 1.2. | Дополнительные сведения о местоположении земельного участка | — |
| 2. | Площадь земельного участка \pm величина погрешности определения(вычисления) площади ($P \pm \Delta P$), м ² | 263 \pm — |
| 3. | Формула, примененная для вычисления предельной погрешности определения площади земельного участка, с подставленными значениями и итоговые (вычисленные) значения (ΔP), м ² | — |
| 4. | Площадь земельного участка согласно сведениям Единого государственного реестра недвижимости ($P_{\text{кад}}$), м ² | 234 |
| 5. | Оценка расхождения P и $P_{\text{кад}}$ ($P - P_{\text{кад}}$), м ² | 29 |
| 6. | Предельный минимальный и максимальный размеры земельного участка ($P_{\text{мин}}$ и $P_{\text{макс}}$), м ² | — |
| 7. | Кадастровый или иной государственный учетный номер (инвентарный) здания, сооружения, объекта незавершенного строительства, расположенного на земельном участке | — |
| 8. | Вид (виды) разрешенного использования | Для индивидуального жилищного строительства |
| 8.1. | Дополнительные сведения об использовании земельного участка | — |
| 9. | Сведения о земельных участках (землях общего пользования, территории общего пользования), посредством которых обеспечивается доступ | — |
| 10. | Иные сведения | — |

4. Пояснения к сведениям об уточняемом земельном участке с кадастровым номером 05:47:020018:1573 :

| | |
|----|---|
| 1. | — |
|----|---|

1. Сведения о характерных точках границ уточняемого земельного участка с кадастровым номером 05:47:020018:1577

Система координат МСК-05

Зона № —

КАРТА-ПЛАН ТЕРРИТОРИИ

Сведения об уточняемых земельных участках, необходимые для исправления реестровых ошибок
в сведениях о местоположении их границ

| Обозначение характерных точек границ | Координаты, м | | | | Метод определения координат | Формулы, примененные для расчета средней квадратической погрешности определения координат характерных точек границ (М _t), с подставленными в такие формулы значениями и итоговые (вычисленные) значения М _t , м | Описание закрепления точки |
|--|--|-----------|---|-----------|--------------------------------|---|-------------------------------|
| | содержатся в Едином государственном реестре недвижимости | | определены в результате выполнения комплексных кадастровых работ | | | | |
| | X | Y | X | Y | | | |
| 1 | 2 | 3 | 4 | 5 | 6 | 7 | 8 |
| н487У | — | — | 122072,95 | 408438,08 | — | — | — |
| н486У | — | — | 122080,19 | 408442,60 | — | — | — |
| н491У | — | — | 122065,40 | 408466,07 | — | — | — |
| н492У | — | — | 122066,38 | 408466,64 | — | — | — |
| н493У | — | — | 122063,25 | 408471,94 | — | — | — |
| н490У | — | — | 122053,28 | 408466,23 | — | — | — |
| н489У | — | — | 122062,17 | 408451,49 | — | — | — |
| н488У | — | — | 122064,12 | 408452,62 | — | — | — |
| н487У | — | — | 122072,95 | 408438,08 | — | — | — |
| 405 | 122079,44 | 408443,94 | — | — | — | — | — |
| 411 | 122065,63 | 408465,70 | — | — | — | — | — |
| 412 | 122066,88 | 408466,42 | — | — | — | — | — |
| 413 | 122062,85 | 408472,67 | — | — | — | — | — |
| 406 | 122053,27 | 408466,77 | — | — | — | — | — |
| 407 | 122061,86 | 408452,14 | — | — | — | — | — |
| 408 | 122063,54 | 408453,20 | — | — | — | — | — |
| 409 | 122071,96 | 408439,17 | — | — | — | — | — |

2. Сведения о частях границ уточняемого земельного участка с кадастровым номером 05:47:020018:1577

| Обозначение части границ | | Горизонтальное проложение (S), м | Описание прохождения части границ | Сведения о согласовании местоположения границ(согласовано/спорное) |
|--------------------------|-------|-------------------------------------|--------------------------------------|---|
| от т. | до т. | | | |
| 1 | 2 | 3 | 4 | 5 |
| н487У | н486У | 8,54 | — | согласовано |
| н486У | н491У | 27,74 | — | согласовано |
| н491У | н492У | 1,13 | — | согласовано |

КАРТА-ПЛАН ТЕРРИТОРИИ

Сведения об уточняемых земельных участках, необходимые для исправления реестровых ошибок
в сведениях о местоположении их границ

| | | | | |
|-------|-------|-------|---|-------------|
| н492У | н493У | 6,16 | — | согласовано |
| н493У | н490У | 11,49 | — | согласовано |
| н490У | н489У | 17,21 | — | согласовано |
| н489У | н488У | 2,25 | — | согласовано |
| н488У | н487У | 17,01 | — | согласовано |

3. Характеристики уточняемого земельного участка с кадастровым номером 05:47:020018:1577

| № п/п | Наименование характеристик земельного участка | Значение характеристики |
|-------|---|--|
| 1 | 2 | 3 |
| 1. | Адрес земельного участка | Респ Дагестан, г Дагестанские Огни, ул Николая Алексеевича Некрасова, д 14 |
| 1.1. | Сведения о местоположении земельного участка (при отсутствии адреса) в структурированном в соответствии с федеральной информационной адресной системой виде | — |
| 1.2. | Дополнительные сведения о местоположении земельного участка | — |
| 2. | Площадь земельного участка \pm величина погрешности определения(вычисления) площади ($P \pm \Delta P$), м ² | 327 \pm — |
| 3. | Формула, примененная для вычисления предельной погрешности определения площади земельного участка, с подставленными значениями и итоговые (вычисленные) значения (ΔP), м ² | — |
| 4. | Площадь земельного участка согласно сведениям Единого государственного реестра недвижимости ($P_{\text{кад}}$), м ² | 324 |
| 5. | Оценка расхождения P и $P_{\text{кад}}$ ($P - P_{\text{кад}}$), м ² | 3 |
| 6. | Предельный минимальный и максимальный размеры земельного участка ($P_{\text{мин}}$ и $P_{\text{макс}}$), м ² | — |
| 7. | Кадастровый или иной государственный учетный номер (инвентарный) здания, сооружения, объекта незавершенного строительства, расположенного на земельном участке | — |
| 8. | Вид (виды) разрешенного использования | Под жилую застройку |
| 8.1. | Дополнительные сведения об использовании земельного участка | — |
| 9. | Сведения о земельных участках (землях общего пользования, территории общего пользования), посредством которых обеспечивается доступ | — |
| 10. | Иные сведения | — |

КАРТА-ПЛАН ТЕРРИТОРИИ

Сведения об уточняемых земельных участках, необходимые для исправления реестровых ошибок
в сведениях о местоположении их границ

4. Пояснения к сведениям об уточняемом земельном участке с кадастровым номером 05:47:020018:1577 :

1. —

1. Сведения о характерных точках границ уточняемого земельного участка с кадастровым номером 05:47:020018:1578

Система координат МСК-05

Зона № —

| Обозначение характерных точек границ | Координаты, м | | | | Метод определения координат | Формулы, примененные для расчета средней квадратической погрешности определения координат характерных точек границ (М _т), с подставленными в такие формулы значениями и итоговые (вычисленные) значения М _т , м | Описание закрепления точки |
|--|--|-----------|---|-----------|--------------------------------|---|-------------------------------|
| | содержатся в Едином государственном реестре недвижимости | | определены в результате выполнения комплексных кадастровых работ | | | | |
| | X | Y | X | Y | | | |
| 1 | 2 | 3 | 4 | 5 | 6 | 7 | 8 |
| н466У | — | — | 122073,62 | 408422,74 | — | — | — |
| н465У | — | — | 122079,03 | 408425,63 | — | — | — |
| н485У | — | — | 122087,05 | 408430,91 | — | — | — |
| н486У | — | — | 122080,19 | 408442,60 | — | — | — |
| н487У | — | — | 122072,95 | 408438,08 | — | — | — |
| н488У | — | — | 122064,12 | 408452,62 | — | — | — |
| н489У | — | — | 122062,17 | 408451,49 | — | — | — |
| н490У | — | — | 122053,28 | 408466,23 | — | — | — |
| н472У | — | — | 122049,07 | 408463,74 | — | — | — |
| н466У | — | — | 122073,62 | 408422,74 | — | — | — |
| 410 | 122086,90 | 408432,23 | — | — | — | — | — |
| 405 | 122079,44 | 408443,94 | — | — | — | — | — |
| 409 | 122071,96 | 408439,17 | — | — | — | — | — |
| 408 | 122063,54 | 408453,20 | — | — | — | — | — |
| 407 | 122061,86 | 408452,14 | — | — | — | — | — |
| 406 | 122053,27 | 408466,77 | — | — | — | — | — |
| 394 | 122049,32 | 408464,32 | — | — | — | — | — |
| 395 | 122074,58 | 408424,20 | — | — | — | — | — |

КАРТА-ПЛАН ТЕРРИТОРИИ

Сведения об уточняемых земельных участках, необходимые для исправления реестровых ошибок
в сведениях о местоположении их границ

2. Сведения о частях границ уточняемого земельного участка с кадастровым номером 05:47:020018:1578

| Обозначение части границ | | Горизонтальное проложение (S), м | Описание прохождения части границ | Сведения о согласовании местоположения границ(согласовано/спорное) |
|--------------------------|-------|-------------------------------------|--------------------------------------|---|
| от т. | до т. | | | |
| 1 | 2 | 3 | 4 | 5 |
| н466У | н465У | 6,13 | — | согласовано |
| н465У | н485У | 9,60 | — | согласовано |
| н485У | н486У | 13,55 | — | согласовано |
| н486У | н487У | 8,54 | — | согласовано |
| н487У | н488У | 17,01 | — | согласовано |
| н488У | н489У | 2,25 | — | согласовано |
| н489У | н490У | 17,21 | — | согласовано |
| н490У | н472У | 4,89 | — | согласовано |
| н472У | н466У | 47,79 | — | согласовано |

3. Характеристики уточняемого земельного участка с кадастровым номером 05:47:020018:1578

| № п/п | Наименование характеристик земельного участка | Значение характеристики |
|-------|---|--|
| 1 | 2 | 3 |
| 1. | Адрес земельного участка | Республика Дагестан, г Дагестанские Огни, ул Николая Алексеевича Некрасова, д 14 |
| 1.1. | Сведения о местоположении земельного участка (при отсутствии адреса) в структурированном в соответствии с федеральной информационной адресной системой виде | — |
| 1.2. | Дополнительные сведения о местоположении земельного участка | — |
| 2. | Площадь земельного участка \pm величина погрешности определения(вычисления) площади ($P \pm \Delta P$), м ² | 424 \pm — |
| 3. | Формула, примененная для вычисления предельной погрешности определения площади земельного участка, с подставленными значениями и итоговые (вычисленные) значения (ΔP), м ² | — |
| 4. | Площадь земельного участка согласно сведениям Единого государственного реестра недвижимости ($P_{\text{кад}}$), м ² | 376 |
| 5. | Оценка расхождения P и $P_{\text{кад}}$ ($P - P_{\text{кад}}$), м ² | 48 |
| 6. | Предельный минимальный и максимальный размеры земельного участка ($P_{\text{мин}}$ и $P_{\text{макс}}$), м ² | — |

КАРТА-ПЛАН ТЕРРИТОРИИ

Сведения об уточняемых земельных участках, необходимые для исправления реестровых ошибок
в сведениях о местоположении их границ

| 1 | 2 | 3 |
|------|--|---------------------|
| 7. | Кадастровый или иной государственный учетный номер (инвентарный) здания, сооружения, объекта незавершенного строительства, расположенного на земельном участке | — |
| 8. | Вид (виды) разрешенного использования | Под жилую застройку |
| 8.1. | Дополнительные сведения об использовании земельного участка | — |
| 9. | Сведения о земельных участках (землях общего пользования, территории общего пользования), посредством которых обеспечивается доступ | — |
| 10. | Иные сведения | — |

4. Пояснения к сведениям об уточняемом земельном участке с кадастровым номером 05:47:020018:1578 :

| | |
|----|---|
| 1. | — |
|----|---|

1. Сведения о характерных точках границ уточняемого земельного участка с кадастровым номером 05:47:020018:1580

Система координат МСК-05

Зона № —

| Обозначение характерных точек границ | Координаты, м | | | | Метод определения координат | Формулы, примененные для расчета средней квадратической погрешности определения координат характерных точек границ (М _t), с подставленными в такие формулы значениями и итоговые (вычисленные) значения М _t , м | Описание закрепления точки |
|--|--|-----------|---|-----------|--------------------------------|---|-------------------------------|
| | содержатся в Едином государственном реестре недвижимости | | определены в результате выполнения комплексных кадастровых работ | | | | |
| | X | Y | X | Y | | | |
| 1 | 2 | 3 | 4 | 5 | 6 | 7 | 8 |
| н72У | — | — | 121818,27 | 408229,71 | — | — | — |
| н71У | — | — | 121866,08 | 408256,56 | — | — | — |
| н74У | — | — | 121857,93 | 408270,63 | — | — | — |
| н75У | — | — | 121811,32 | 408239,78 | — | — | — |
| н76У | — | — | 121813,00 | 408237,32 | — | — | — |
| н72У | — | — | 121818,27 | 408229,71 | — | — | — |
| 71 | 121817,75 | 408228,22 | — | — | — | — | — |
| 72 | 121864,67 | 408255,44 | — | — | — | — | — |
| 73 | 121856,63 | 408269,79 | — | — | — | — | — |
| 74 | 121811,17 | 408238,38 | — | — | — | — | — |

КАРТА-ПЛАН ТЕРРИТОРИИ

Сведения об уточняемых земельных участках, необходимые для исправления реестровых ошибок
в сведениях о местоположении их границ

2. Сведения о частях границ уточняемого земельного участка с кадастровым номером 05:47:020018:1580

| Обозначение части границ | | Горизонтальное проложение (S), м | Описание прохождения части границ | Сведения о согласовании местоположения границ(согласовано/спорное) |
|--------------------------|-------|-------------------------------------|--------------------------------------|---|
| от т. | до т. | | | |
| 1 | 2 | 3 | 4 | 5 |
| н72У | н71У | 54,83 | — | согласовано |
| н71У | н74У | 16,26 | — | согласовано |
| н74У | н75У | 55,89 | — | согласовано |
| н75У | н76У | 2,98 | — | согласовано |
| н76У | н72У | 9,26 | — | согласовано |

3. Характеристики уточняемого земельного участка с кадастровым номером 05:47:020018:1580

| № п/п | Наименование характеристик земельного участка | Значение характеристики |
|-------|---|---|
| 1 | 2 | 3 |
| 1. | Адрес земельного участка | Респ Дагестан, г Дагестанские Огни, ул Полевая, д 126-А |
| 1.1. | Сведения о местоположении земельного участка (при отсутствии адреса) в структурированном в соответствии с федеральной информационной адресной системой виде | — |
| 1.2. | Дополнительные сведения о местоположении земельного участка | — |
| 2. | Площадь земельного участка \pm величина погрешности определения(вычисления) площади ($P \pm \Delta P$), м ² | 788 \pm — |
| 3. | Формула, примененная для вычисления предельной погрешности определения площади земельного участка, с подставленными значениями и итоговые (вычисленные) значения (ΔP), м ² | — |
| 4. | Площадь земельного участка согласно сведениям Единого государственного реестра недвижимости ($P_{\text{кад}}$), м ² | 780 |
| 5. | Оценка расхождения P и $P_{\text{кад}}$ ($P - P_{\text{кад}}$), м ² | 8 |
| 6. | Предельный минимальный и максимальный размеры земельного участка ($P_{\text{мин}}$ и $P_{\text{макс}}$), м ² | — |
| 7. | Кадастровый или иной государственный учетный номер (инвентарный) здания, сооружения, объекта незавершенного строительства, расположенного на земельном участке | — |
| 8. | Вид (виды) разрешенного использования | Для индивидуальной жилой застройки |
| 8.1. | Дополнительные сведения об использовании земельного участка | — |

КАРТА-ПЛАН ТЕРРИТОРИИ

Сведения об уточняемых земельных участках, необходимые для исправления реестровых ошибок
в сведениях о местоположении их границ

| 1 | 2 | 3 |
|-----|---|---|
| 9. | Сведения о земельных участках (землях общего пользования, территории общего пользования), посредством которых обеспечивается доступ | — |
| 10. | Иные сведения | — |

4. Пояснения к сведениям об уточняемом земельном участке с кадастровым номером 05:47:020018:1580 :

| | |
|----|---|
| 1. | — |
|----|---|

1. Сведения о характерных точках границ уточняемого земельного участка с кадастровым номером 05:47:020018:1581

| Система координат МСК-05 | | | | | Зона № — | | |
|--|--|-----------|---|-----------|--------------------------------|---|-------------------------------|
| Обозначение характерных точек границ | Координаты, м | | | | Метод определения координат | Формулы, примененные для расчета средней квадратической погрешности определения координат характерных точек границ (М _г), с подставленными в такие формулы значениями и итоговые (вычисленные) значения М _г , м | Описание закрепления точки |
| | содержатся в Едином государственном реестре недвижимости | | определены в результате выполнения комплексных кадастровых работ | | | | |
| | X | Y | X | Y | | | |
| 1 | 2 | 3 | 4 | 5 | 6 | 7 | 8 |
| н18У | — | — | 121878,72 | 408070,22 | — | — | — |
| н19У | — | — | 121870,26 | 408084,31 | — | — | — |
| н20У | — | — | 121849,60 | 408071,17 | — | — | — |
| н21У | — | — | 121858,27 | 408057,73 | — | — | — |
| н18У | — | — | 121878,72 | 408070,22 | — | — | — |
| 12 | 121861,36 | 408057,06 | — | — | — | — | — |
| 10 | 121881,54 | 408070,31 | — | — | — | — | — |
| 11 | 121872,13 | 408084,21 | — | — | — | — | — |
| 13 | 121852,12 | 408070,19 | — | — | — | — | — |

2. Сведения о частях границ уточняемого земельного участка с кадастровым номером 05:47:020018:1581

| Обозначение части границ | | Горизонтальное приложение (S), м | Описание прохождения части границ | Сведения о согласовании местоположения границ(согласовано/спорное) |
|--------------------------|-------|-------------------------------------|--------------------------------------|---|
| от т. | до т. | | | |
| 1 | 2 | 3 | 4 | 5 |
| н18У | н19У | 16,43 | — | согласовано |
| н19У | н20У | 24,48 | — | согласовано |

КАРТА-ПЛАН ТЕРРИТОРИИ

Сведения об уточняемых земельных участках, необходимые для исправления реестровых ошибок
в сведениях о местоположении их границ

| | | | | |
|------|------|-------|---|-------------|
| н20У | н21У | 15,99 | — | согласовано |
| н21У | н18У | 23,96 | — | согласовано |

3. Характеристики уточняемого земельного участка с кадастровым номером 05:47:020018:1581

| № п/п | Наименование характеристик земельного участка | Значение характеристики |
|-------|---|---|
| 1 | 2 | 3 |
| 1. | Адрес земельного участка | Республика Дагестан, г Дагестанские Огни, ул. Николая Гавриловича Чернышевского, д 34 |
| 1.1. | Сведения о местоположении земельного участка (при отсутствии адреса) в структурированном в соответствии с федеральной информационной адресной системой виде | — |
| 1.2. | Дополнительные сведения о местоположении земельного участка | — |
| 2. | Площадь земельного участка \pm величина погрешности определения(вычисления) площади ($P \pm \Delta P$), м ² | 393 \pm — |
| 3. | Формула, примененная для вычисления предельной погрешности определения площади земельного участка, с подставленными значениями и итоговые (вычисленные) значения (ΔP), м ² | — |
| 4. | Площадь земельного участка согласно сведениям Единого государственного реестра недвижимости ($P_{\text{кад}}$), м ² | 399 |
| 5. | Оценка расхождения P и $P_{\text{кад}}$ ($P - P_{\text{кад}}$), м ² | -6 |
| 6. | Предельный минимальный и максимальный размеры земельного участка ($P_{\text{мин}}$ и $P_{\text{макс}}$), м ² | — |
| 7. | Кадастровый или иной государственный учетный номер (инвентарный) здания, сооружения, объекта незавершенного строительства, расположенного на земельном участке | — |
| 8. | Вид (виды) разрешенного использования | Для индивидуальной жилой застройки |
| 8.1. | Дополнительные сведения об использовании земельного участка | — |
| 9. | Сведения о земельных участках (землях общего пользования, территории общего пользования), посредством которых обеспечивается доступ | — |
| 10. | Иные сведения | — |

4. Пояснения к сведениям об уточняемом земельном участке с кадастровым номером 05:47:020018:1581 :

| | |
|----|---|
| 1. | — |
|----|---|

КАРТА-ПЛАН ТЕРРИТОРИИ

Сведения о зданиях, сооружениях, объектах незавершенного строительства, необходимые для исправления
реестровых ошибок в сведениях об описании их местоположения

| | | | | | | | |
|---|-----------|-----------|---|---|---|---|---|
| 5 | 122167,50 | 408289,53 | — | — | — | — | — |
| 6 | 122172,80 | 408279,76 | — | — | — | — | — |
| 7 | 122175,87 | 408281,43 | — | — | — | — | — |
| 8 | 122177,40 | 408278,62 | — | — | — | — | — |

2. Иные сведения об объекте недвижимости с кадастровым номером 05:47:000000:1992

1. —

3. Пояснения к сведениям об объекте недвижимости с кадастровым номером 05:47:000000:1992

1. —

1. Сведения о характерных точках контура _____ здание _____ с кадастровым номером 05:47:020018:406

вид объекта недвижимости (здание, сооружение, объект незавершенного строительства)

Система координат МСК-05

Зона № —

| Обозначение характерных точек контура | Содержатся в Едином государственном реестре недвижимости | | | Определены в ходе выполнения комплексных кадастровых работ | | | Метод определения координат | Формулы, примененные для расчета средней квадратической погрешности определения координат характерных точек границ (M _i), с подставленными в такие формулы значениями и итоговые (вычисленные) значения M _i , м |
|--|--|---|--------------|--|---------------|--------------|--------------------------------|---|
| | Координаты, м | | Радиус, м | Координаты, м | | Радиус, м | | |
| | X | Y | R | X | Y | R | | |
| 1 | 2 | 3 | 4 | 5 | 6 | 7 | 8 | 9 |
| н156О | — | — | — | 121853,07 | 408267,7 2 | — | — | — |
| н157О | — | — | — | 121845,54 | 408280,0 1 | — | — | — |
| н158О | — | — | — | 121836,39 | 408274,2 2 | — | — | — |
| н159О | — | — | — | 121843,62 | 408261,8 0 | — | — | — |
| н156О | — | — | — | 121853,07 | 408267,7 2 | — | — | — |

КАРТА-ПЛАН ТЕРРИТОРИИ

Сведения о зданиях, сооружениях, объектах незавершенного строительства, необходимые для исправления
реестровых ошибок в сведениях об описании их местоположения

| | | | | | | | | |
|-----|-----------|-----------|---|---|---|---|---|---|
| 171 | 121850,38 | 408261,59 | — | — | — | — | — | — |
| 172 | 121846,23 | 408268,19 | — | — | — | — | — | — |
| 173 | 121845,72 | 408267,87 | — | — | — | — | — | — |
| 174 | 121842,32 | 408273,29 | — | — | — | — | — | — |
| 175 | 121833,74 | 408267,95 | — | — | — | — | — | — |
| 176 | 121841,31 | 408255,93 | — | — | — | — | — | — |

2. Иные сведения об объекте недвижимости с кадастровым номером 05:47:020018:406

1. —

3. Пояснения к сведениям об объекте недвижимости с кадастровым номером 05:47:020018:406

1. —

1. Сведения о характерных точках контура _____ здание _____ с кадастровым номером 05:47:020018:539

вид объекта недвижимости (здание, сооружение, объект незавершенного строительства)

Система координат МСК-05

Зона № —

| Обозначение характерных точек контура | Содержатся в Едином государственном реестре недвижимости | | | Определены в ходе выполнения комплексных кадастровых работ | | | Метод определения координат | Формулы, примененные для расчета средней квадратической погрешности определения координат характерных точек границ (M_t), с подставленными в такие формулы значениями и итоговые (вычисленные) значения M_t , м |
|--|--|---|--------------|--|---------------|--------------|--------------------------------|--|
| | Координаты, м | | Радиус, м | Координаты, м | | Радиус, м | | |
| | X | Y | R | X | Y | R | | |
| 1 | 2 | 3 | 4 | 5 | 6 | 7 | 8 | 9 |
| н32О | — | — | — | 122100,08 | 408587,8 7 | — | — | — |
| н33О | — | — | — | 122116,60 | 408596,8 4 | — | — | — |
| н34О | — | — | — | 122113,47 | 408603,1 7 | — | — | — |
| н35О | — | — | — | 122106,68 | 408599,5 8 | — | — | — |

КАРТА-ПЛАН ТЕРРИТОРИИ

Сведения о зданиях, сооружениях, объектах незавершенного строительства, необходимые для исправления
реестровых ошибок в сведениях об описании их местоположения

| | | | | | | | | |
|------|-----------|-----------|---|-----------|---------------|---|---|---|
| н360 | — | — | — | 122101,95 | 408608,7 9 | — | — | — |
| н370 | — | — | — | 122091,84 | 408603,2 7 | — | — | — |
| н320 | — | — | — | 122100,08 | 408587,8 7 | — | — | — |
| 37 | 122117,87 | 408599,42 | — | — | — | — | — | — |
| 38 | 122114,18 | 408605,14 | — | — | — | — | — | — |
| 39 | 122108,27 | 408601,29 | — | — | — | — | — | — |
| 40 | 122102,89 | 408609,72 | — | — | — | — | — | — |
| 41 | 122093,96 | 408604,02 | — | — | — | — | — | — |
| 42 | 122103,07 | 408589,91 | — | — | — | — | — | — |

2. Иные сведения об объекте недвижимости с кадастровым номером 05:47:020018:539

1. —

3. Пояснения к сведениям об объекте недвижимости с кадастровым номером 05:47:020018:539

1. —

1. Сведения о характерных точках контура _____ здание _____ с кадастровым номером 05:47:020018:569

вид объекта недвижимости (здание, сооружение, объект незавершенного строительства)

Система координат МСК-05

Зона № —

| Обозначение характер- ных точек контура | Содержатся в Едином государственном реестре недвижимости | | | Определены в ходе выполнения комплексных кадастровых работ | | | Метод определения координат | Формулы, примененные для расчета средней квадратической погрешности определения координат характерных точек границ (M _г), с подставленными в такие формулы значениями и итоговые (вычисленные) значения M _г , м |
|---|--|---|--------------|--|---------------|--------------|--------------------------------|---|
| | Координаты, м | | Радиус, м | Координаты, м | | Радиус, м | | |
| | X | Y | R | X | Y | R | | |
| 1 | 2 | 3 | 4 | 5 | 6 | 7 | 8 | 9 |
| н240 | — | — | — | 122062,30 | 408451,8 5 | — | — | — |

КАРТА-ПЛАН ТЕРРИТОРИИ

Сведения о зданиях, сооружениях, объектах незавершенного строительства, необходимые для исправления
реестровых ошибок в сведениях об описании их местоположения

| | | | | | | | | |
|------|-----------|-----------|---|-----------|---------------|---|---|---|
| н250 | — | — | — | 122070,72 | 408456,6 8 | — | — | — |
| н260 | — | — | — | 122065,35 | 408465,8 5 | — | — | — |
| н270 | — | — | — | 122056,86 | 408460,9 9 | — | — | — |
| н240 | — | — | — | 122062,30 | 408451,8 5 | — | — | — |
| 27 | 122078,07 | 408445,40 | — | — | — | — | — | — |
| 28 | 122071,86 | 408455,11 | — | — | — | — | — | — |
| 29 | 122068,16 | 408452,74 | — | — | — | — | — | — |
| 30 | 122067,07 | 408454,43 | — | — | — | — | — | — |
| 31 | 122063,69 | 408452,28 | — | — | — | — | — | — |
| 32 | 122070,96 | 408440,87 | — | — | — | — | — | — |

2. Иные сведения об объекте недвижимости с кадастровым номером 05:47:020018:569

1. —

3. Пояснения к сведениям об объекте недвижимости с кадастровым номером 05:47:020018:569

1. —

1. Сведения о характерных точках контура _____ здание _____ с кадастровым номером 05:47:020018:593

вид объекта недвижимости (здание, сооружение, объект незавершенного строительства)

Система координат МСК-05

Зона № —

| Обозначение характерных точек контура | Содержатся в Едином государственном реестре недвижимости | | | Определены в ходе выполнения комплексных кадастровых работ | | | Метод определения координат | Формулы, примененные для расчета средней квадратической погрешности определения координат характерных точек границ (M _t), с подставленными в такие формулы значениями и итоговые (вычисленные) значения M _t , м |
|--|--|---|--------------|--|---|--------------|--------------------------------|---|
| | Координаты, м | | Радиус, м | Координаты, м | | Радиус, м | | |
| | X | Y | R | X | Y | R | | |
| 1 | 2 | 3 | 4 | 5 | 6 | 7 | 8 | 9 |

КАРТА-ПЛАН ТЕРРИТОРИИ

Сведения о зданиях, сооружениях, объектах незавершенного строительства, необходимые для исправления
реестровых ошибок в сведениях об описании их местоположения

| | | | | | | | | |
|------|-----------|-----------|---|-----------|---------------|---|---|---|
| н91О | — | — | — | 121977,22 | 408447,6 7 | — | — | — |
| н92О | — | — | — | 121969,10 | 408458,4 0 | — | — | — |
| н93О | — | — | — | 121960,01 | 408451,8 8 | — | — | — |
| н94О | — | — | — | 121967,92 | 408440,8 4 | — | — | — |
| н91О | — | — | — | 121977,22 | 408447,6 7 | — | — | — |
| 107 | 121975,68 | 408441,74 | — | — | — | — | — | — |
| 108 | 121966,94 | 408454,50 | — | — | — | — | — | — |
| 109 | 121959,88 | 408450,32 | — | — | — | — | — | — |
| 110 | 121968,62 | 408437,57 | — | — | — | — | — | — |

2. Иные сведения об объекте недвижимости с кадастровым номером 05:47:020018:593

1. —

3. Пояснения к сведениям об объекте недвижимости с кадастровым номером 05:47:020018:593

1. —

1. Сведения о характерных точках контура _____ здание _____ с кадастровым номером 05:47:020018:597

вид объекта недвижимости (здание, сооружение, объект незавершенного строительства)

Система координат МСК-05

Зона № —

| Обозначение характерных точек контура | Содержатся в Едином государственном реестре недвижимости | | | Определены в ходе выполнения комплексных кадастровых работ | | | Метод определения координат | Формулы, примененные для расчета средней квадратической погрешности определения координат характерных точек границ (M _t), с подставленными в такие формулы значениями и итоговые (вычисленные) значения M _t , м |
|--|--|---|--------------|--|---|--------------|--------------------------------|---|
| | Координаты, м | | Радиус, м | Координаты, м | | Радиус, м | | |
| | X | Y | R | X | Y | R | | |
| 1 | 2 | 3 | 4 | 5 | 6 | 7 | 8 | 9 |

КАРТА-ПЛАН ТЕРРИТОРИИ

Сведения о зданиях, сооружениях, объектах незавершенного строительства, необходимые для исправления
реестровых ошибок в сведениях об описании их местоположения

| | | | | | | | | |
|-------|-----------|-----------|---|-----------|---------------|---|---|---|
| н1110 | — | — | — | 121863,96 | 408316,3 2 | — | — | — |
| н1120 | — | — | — | 121859,65 | 408323,8 9 | — | — | — |
| н1130 | — | — | — | 121854,03 | 408320,6 4 | — | — | — |
| н1140 | — | — | — | 121853,38 | 408321,6 6 | — | — | — |
| н1150 | — | — | — | 121849,48 | 408319,3 7 | — | — | — |
| н1160 | — | — | — | 121854,54 | 408310,7 4 | — | — | — |
| н1110 | — | — | — | 121863,96 | 408316,3 2 | — | — | — |
| 129 | 121859,77 | 408323,99 | — | — | — | — | — | — |
| 130 | 121855,27 | 408330,97 | — | — | — | — | — | — |
| 131 | 121849,72 | 408327,77 | — | — | — | — | — | — |
| 132 | 121849,05 | 408328,87 | — | — | — | — | — | — |
| 133 | 121845,16 | 408326,60 | — | — | — | — | — | — |
| 134 | 121850,35 | 408318,52 | — | — | — | — | — | — |

2. Иные сведения об объекте недвижимости с кадастровым номером 05:47:020018:597

1. —

3. Пояснения к сведениям об объекте недвижимости с кадастровым номером 05:47:020018:597

1. —

1. Сведения о характерных точках контура _____ здание _____ с кадастровым номером 05:47:020018:604

вид объекта недвижимости (здание, сооружение, объект незавершенного строительства)

КАРТА-ПЛАН ТЕРРИТОРИИ

**Сведения о зданиях, сооружениях, объектах незавершенного строительства, необходимые для исправления
реестровых ошибок в сведениях об описании их местоположения**

| Обозначение характерных точек контура | Содержатся в Едином государственном реестре недвижимости | | | Определены в ходе выполнения комплексных кадастровых работ | | | Метод определения координат | Формулы, примененные для расчета средней квадратической погрешности определения координат характерных точек границ (М _Г), с подставленными в такие формулы значениями и итоговые (вычисленные) значения М _Г , м |
|--|--|-----------|--------------|--|---------------|--------------|--------------------------------|---|
| | Координаты, м | | Радиус, м | Координаты, м | | Радиус, м | | |
| | X | Y | R | X | Y | R | | |
| 1 | 2 | 3 | 4 | 5 | 6 | 7 | 8 | 9 |
| н99О | — | — | — | 122087,66 | 408519,1 8 | — | — | — |
| н100О | — | — | — | 122096,15 | 408524,7 0 | — | — | — |
| н101О | — | — | — | 122089,61 | 408534,4 3 | — | — | — |
| н102О | — | — | — | 122081,04 | 408529,0 3 | — | — | — |
| н99О | — | — | — | 122087,66 | 408519,1 8 | — | — | — |
| 117 | 122093,93 | 408526,41 | — | — | — | — | — | — |
| 118 | 122088,35 | 408536,58 | — | — | — | — | — | — |
| 119 | 122081,57 | 408532,73 | — | — | — | — | — | — |
| 120 | 122087,14 | 408522,56 | — | — | — | — | — | — |

2. Иные сведения об объекте недвижимости с кадастровым номером 05:47:020018:604

1. —

3. Пояснения к сведениям об объекте недвижимости с кадастровым номером 05:47:020018:604

1. —

1. Сведения о характерных точках контура _____ здание _____ с кадастровым номером 05:47:020018:797

вид объекта недвижимости (здание, сооружение, объект незавершенного строительства)

Система координат МСК-05

Зона № —

КАРТА-ПЛАН ТЕРРИТОРИИ

**Сведения о зданиях, сооружениях, объектах незавершенного строительства, необходимые для исправления
реестровых ошибок в сведениях об описании их местоположения**

| Обозначение характерных точек контура | Содержатся в Едином государственном реестре недвижимости | | | Определены в ходе выполнения комплексных кадастровых работ | | | Метод определения координат | Формулы, примененные для расчета средней квадратической погрешности определения координат характерных точек границ (М _Г), с подставленными в такие формулы значениями и итоговые (вычисленные) значения М _Г , м |
|--|--|-----------|--------------|--|---------------|--------------|--------------------------------|---|
| | Координаты, м | | Радиус, м | Координаты, м | | Радиус, м | | |
| | X | Y | R | X | Y | R | | |
| 1 | 2 | 3 | 4 | 5 | 6 | 7 | 8 | 9 |
| н18О | — | — | — | 122168,10 | 408427,8 1 | — | — | — |
| н19О | — | — | — | 122177,55 | 408433,4 1 | — | — | — |
| н20О | — | — | — | 122171,44 | 408444,2 5 | — | — | — |
| н21О | — | — | — | 122164,04 | 408439,8 3 | — | — | — |
| н22О | — | — | — | 122166,25 | 408435,7 7 | — | — | — |
| н23О | — | — | — | 122164,25 | 408434,6 4 | — | — | — |
| н18О | — | — | — | 122168,10 | 408427,8 1 | — | — | — |
| 23 | 122174,29 | 408430,38 | — | — | — | — | — | — |
| 24 | 122168,71 | 408439,65 | — | — | — | — | — | — |
| 25 | 122161,50 | 408435,35 | — | — | — | — | — | — |
| 26 | 122167,03 | 408426,06 | — | — | — | — | — | — |

2. Иные сведения об объекте недвижимости с кадастровым номером 05:47:020018:797

1. —

3. Пояснения к сведениям об объекте недвижимости с кадастровым номером 05:47:020018:797

1. —

КАРТА-ПЛАН ТЕРРИТОРИИ

Сведения о зданиях, сооружениях, объектах незавершенного строительства, необходимые для исправления
реестровых ошибок в сведениях об описании их местоположения

1. Сведения о характерных точках контура _____ здание _____ с кадастровым номером 05:47:020018:1150

вид объекта недвижимости (здание, сооружение, объект незавершенного строительства)

Система координат МСК-05

Зона № —

| Обозначение характерных точек контура | Содержатся в Едином государственном реестре недвижимости | | | Определены в ходе выполнения комплексных кадастровых работ | | | Метод определения координат | Формулы, примененные для расчета средней квадратической погрешности определения координат характерных точек границ (M _Г), с подставленными в такие формулы значениями и итоговые (вычисленные) значения M _Г , м |
|--|--|-----------|--------------|--|---------------|--------------|--------------------------------|---|
| | Координаты, м | | Радиус, м | Координаты, м | | Радиус, м | | |
| | X | Y | R | X | Y | R | | |
| 1 | 2 | 3 | 4 | 5 | 6 | 7 | 8 | 9 |
| н46О | — | — | — | 121978,69 | 408528,2 8 | — | — | — |
| н47О | — | — | — | 121970,97 | 408539,1 8 | — | — | — |
| н48О | — | — | — | 121954,26 | 408527,1 6 | — | — | — |
| н49О | — | — | — | 121961,77 | 408516,4 5 | — | — | — |
| н46О | — | — | — | 121978,69 | 408528,2 8 | — | — | — |
| 50 | 121979,15 | 408528,32 | — | — | — | — | — | — |
| 51 | 121971,72 | 408538,49 | — | — | — | — | — | — |
| 52 | 121961,04 | 408530,66 | — | — | — | — | — | — |
| 53 | 121965,79 | 408524,09 | — | — | — | — | — | — |
| 54 | 121967,08 | 408525,04 | — | — | — | — | — | — |
| 55 | 121969,68 | 408521,54 | — | — | — | — | — | — |

2. Иные сведения об объекте недвижимости с кадастровым номером 05:47:020018:1150

1. —

КАРТА-ПЛАН ТЕРРИТОРИИ

Сведения о зданиях, сооружениях, объектах незавершенного строительства, необходимые для исправления
реестровых ошибок в сведениях об описании их местоположения

| | | | | | | | |
|----|-----------|-----------|---|---|---|---|---|
| 60 | 121857,25 | 408452,79 | — | — | — | — | — |
| 61 | 121861,37 | 408446,47 | — | — | — | — | — |

2. Иные сведения об объекте недвижимости с кадастровым номером 05:47:020018:1168

1. —

3. Пояснения к сведениям об объекте недвижимости с кадастровым номером 05:47:020018:1168

1. —

1. Сведения о характерных точках контура _____ здание _____ с кадастровым номером 05:47:020018:1171

вид объекта недвижимости (здание, сооружение, объект незавершенного строительства)

Система координат МСК-05

Зона № —

| Обозначение характерных точек контура | Содержатся в Едином государственном реестре недвижимости | | | Определены в ходе выполнения комплексных кадастровых работ | | | Метод определения координат | Формулы, примененные для расчета средней квадратической погрешности определения координат характерных точек границ (M _Г), с подставленными в такие формулы значениями и итоговые (вычисленные) значения M _Г , м |
|--|--|-----------|--------------|--|---------------|--------------|--------------------------------|---|
| | Координаты, м | | Радиус, м | Координаты, м | | Радиус, м | | |
| | X | Y | R | X | Y | R | | |
| 1 | 2 | 3 | 4 | 5 | 6 | 7 | 8 | 9 |
| н38О | — | — | — | 122026,13 | 408564,3 0 | — | — | — |
| н39О | — | — | — | 122032,64 | 408568,5 5 | — | — | — |
| н40О | — | — | — | 122026,85 | 408577,2 4 | — | — | — |
| н41О | — | — | — | 122020,52 | 408573,0 0 | — | — | — |
| н38О | — | — | — | 122026,13 | 408564,3 0 | — | — | — |
| 43 | 122039,99 | 408572,75 | — | — | — | — | — | — |
| 44 | 122035,33 | 408580,25 | — | — | — | — | — | — |

КАРТА-ПЛАН ТЕРРИТОРИИ

Сведения о зданиях, сооружениях, объектах незавершенного строительства, необходимые для исправления
реестровых ошибок в сведениях об описании их местоположения

| | | | | | | | |
|----|-----------|-----------|---|---|---|---|---|
| 45 | 122029,41 | 408576,57 | — | — | — | — | — |
| 46 | 122034,04 | 408569,07 | — | — | — | — | — |

2. Иные сведения об объекте недвижимости с кадастровым номером 05:47:020018:1171

1. —

3. Пояснения к сведениям об объекте недвижимости с кадастровым номером 05:47:020018:1171

1. —

1. Сведения о характерных точках контура _____ здание _____ с кадастровым номером 05:47:020018:1172

вид объекта недвижимости (здание, сооружение, объект незавершенного строительства)

Система координат МСК-05

Зона № —

| Обозначение характерных точек контура | Содержатся в Едином государственном реестре недвижимости | | | Определены в ходе выполнения комплексных кадастровых работ | | | Метод определения координат | Формулы, примененные для расчета средней квадратической погрешности определения координат характерных точек границ (М _Г), с подставленными в такие формулы значениями и итоговые (вычисленные) значения М _Г , м |
|--|--|-----------|--------------|--|---------------|--------------|--------------------------------|---|
| | Координаты, м | | Радиус, м | Координаты, м | | Радиус, м | | |
| | X | Y | R | X | Y | R | | |
| 1 | 2 | 3 | 4 | 5 | 6 | 7 | 8 | 9 |
| н42О | — | — | — | 122025,71 | 408563,9 9 | — | — | — |
| н43О | — | — | — | 122019,93 | 408572,7 7 | — | — | — |
| н44О | — | — | — | 122013,04 | 408568,4 0 | — | — | — |
| н45О | — | — | — | 122018,79 | 408559,5 7 | — | — | — |
| н42О | — | — | — | 122025,71 | 408563,9 9 | — | — | — |
| 46 | 122034,04 | 408569,07 | — | — | — | — | — | — |
| 47 | 122029,41 | 408576,56 | — | — | — | — | — | — |

КАРТА-ПЛАН ТЕРРИТОРИИ

Сведения о зданиях, сооружениях, объектах незавершенного строительства, необходимые для исправления
реестровых ошибок в сведениях об описании их местоположения

| | | | | | | | |
|----|-----------|-----------|---|---|---|---|---|
| 48 | 122023,44 | 408572,86 | — | — | — | — | — |
| 49 | 122028,11 | 408565,40 | — | — | — | — | — |

2. Иные сведения об объекте недвижимости с кадастровым номером 05:47:020018:1172

1. —

3. Пояснения к сведениям об объекте недвижимости с кадастровым номером 05:47:020018:1172

1. —

1. Сведения о характерных точках контура _____ здание _____ с кадастровым номером 05:47:020018:1175

вид объекта недвижимости (здание, сооружение, объект незавершенного строительства)

Система координат МСК-05

Зона № —

| Обозначение характерных точек контура | Содержатся в Едином государственном реестре недвижимости | | | Определены в ходе выполнения комплексных кадастровых работ | | | Метод определения координат | Формулы, примененные для расчета средней квадратической погрешности определения координат характерных точек границ (М _Г), с подставленными в такие формулы значениями и итоговые (вычисленные) значения М _Г , м |
|--|--|-----------|--------------|--|---------------|--------------|--------------------------------|---|
| | Координаты, м | | Радиус, м | Координаты, м | | Радиус, м | | |
| | X | Y | R | X | Y | R | | |
| 1 | 2 | 3 | 4 | 5 | 6 | 7 | 8 | 9 |
| н83О | — | — | — | 121936,00 | 408419,7 1 | — | — | — |
| н84О | — | — | — | 121928,57 | 408430,7 0 | — | — | — |
| н85О | — | — | — | 121916,52 | 408422,7 2 | — | — | — |
| н86О | — | — | — | 121923,85 | 408411,3 5 | — | — | — |
| н83О | — | — | — | 121936,00 | 408419,7 1 | — | — | — |
| 91 | 121935,54 | 408415,08 | — | — | — | — | — | — |
| 92 | 121929,23 | 408425,23 | — | — | — | — | — | — |

КАРТА-ПЛАН ТЕРРИТОРИИ

Сведения о зданиях, сооружениях, объектах незавершенного строительства, необходимые для исправления
реестровых ошибок в сведениях об описании их местоположения

| | | | | | | | | |
|----|-----------|-----------|---|---|---|---|---|---|
| 93 | 121924,04 | 408422,04 | — | — | — | — | — | — |
| 94 | 121925,98 | 408418,88 | — | — | — | — | — | — |
| 95 | 121924,77 | 408418,19 | — | — | — | — | — | — |
| 96 | 121926,76 | 408415,01 | — | — | — | — | — | — |
| 97 | 121927,96 | 408415,74 | — | — | — | — | — | — |
| 98 | 121930,35 | 408411,89 | — | — | — | — | — | — |

2. Иные сведения об объекте недвижимости с кадастровым номером 05:47:020018:1175

1. —

3. Пояснения к сведениям об объекте недвижимости с кадастровым номером 05:47:020018:1175

1. —

1. Сведения о характерных точках контура _____ здание _____ с кадастровым номером 05:47:020018:1182

вид объекта недвижимости (здание, сооружение, объект незавершенного строительства)

Система координат МСК-05

Зона № —

| Обозначение характерных точек контура | Содержатся в Едином государственном реестре недвижимости | | | Определены в ходе выполнения комплексных кадастровых работ | | | Метод определения координат | Формулы, примененные для расчета средней квадратической погрешности определения координат характерных точек границ (M_t), с подставленными в такие формулы значениями и итоговые (вычисленные) значения M_t , м |
|--|--|---|--------------|--|---------------|--------------|--------------------------------|--|
| | Координаты, м | | Радиус, м | Координаты, м | | Радиус, м | | |
| | X | Y | R | X | Y | R | | |
| 1 | 2 | 3 | 4 | 5 | 6 | 7 | 8 | 9 |
| н147О | — | — | — | 121896,99 | 408161,1 9 | — | — | — |
| н148О | — | — | — | 121910,00 | 408169,1 2 | — | — | — |
| н149О | — | — | — | 121906,13 | 408175,5 7 | — | — | — |
| н150О | — | — | — | 121893,03 | 408167,5 1 | — | — | — |

КАРТА-ПЛАН ТЕРРИТОРИИ

Сведения о зданиях, сооружениях, объектах незавершенного строительства, необходимые для исправления
реестровых ошибок в сведениях об описании их местоположения

| | | | | | | | | |
|-------|-----------|-----------|---|-----------|---------------|---|---|---|
| н147О | — | — | — | 121896,99 | 408161,1 9 | — | — | — |
| 163 | 121892,46 | 408159,33 | — | — | — | — | — | — |
| 164 | 121905,91 | 408168,88 | — | — | — | — | — | — |
| 165 | 121901,92 | 408174,51 | — | — | — | — | — | — |
| 166 | 121888,46 | 408164,96 | — | — | — | — | — | — |

2. Иные сведения об объекте недвижимости с кадастровым номером 05:47:020018:1182

1. —

3. Пояснения к сведениям об объекте недвижимости с кадастровым номером 05:47:020018:1182

1. —

1. Сведения о характерных точках контура _____ здание _____ с кадастровым номером 05:47:020018:1190

вид объекта недвижимости (здание, сооружение, объект незавершенного строительства)

Система координат МСК-05

Зона № —

| Обозначение характерных точек контура | Содержатся в Едином государственном реестре недвижимости | | | Определены в ходе выполнения комплексных кадастровых работ | | | Метод определения координат | Формулы, примененные для расчета средней квадратической погрешности определения координат характерных точек границ (M _t), с подставленными в такие формулы значениями и итоговые (вычисленные) значения M _t , м |
|--|--|---|--------------|--|---------------|--------------|--------------------------------|---|
| | Координаты, м | | Радиус, м | Координаты, м | | Радиус, м | | |
| | X | Y | R | X | Y | R | | |
| 1 | 2 | 3 | 4 | 5 | 6 | 7 | 8 | 9 |
| н28О | — | — | — | 122103,94 | 408475,8 0 | — | — | — |
| н29О | — | — | — | 122110,51 | 408479,6 3 | — | — | — |
| н30О | — | — | — | 122101,56 | 408494,2 2 | — | — | — |
| н31О | — | — | — | 122095,45 | 408490,6 9 | — | — | — |

КАРТА-ПЛАН ТЕРРИТОРИИ

Сведения о зданиях, сооружениях, объектах незавершенного строительства, необходимые для исправления
реестровых ошибок в сведениях об описании их местоположения

| | | | | | | | | |
|------|-----------|-----------|---|-----------|---------------|---|---|---|
| н28О | — | — | — | 122103,94 | 408475,8 0 | — | — | — |
| 33 | 122107,67 | 408475,81 | — | — | — | — | — | — |
| 34 | 122113,85 | 408479,69 | — | — | — | — | — | — |
| 35 | 122104,54 | 408493,57 | — | — | — | — | — | — |
| 36 | 122098,78 | 408489,95 | — | — | — | — | — | — |

2. Иные сведения об объекте недвижимости с кадастровым номером 05:47:020018:1190

1. —

3. Пояснения к сведениям об объекте недвижимости с кадастровым номером 05:47:020018:1190

1. —

1. Сведения о характерных точках контура _____ здание _____ с кадастровым номером 05:47:020018:1193

вид объекта недвижимости (здание, сооружение, объект незавершенного строительства)

Система координат МСК-05

Зона № —

| Обозначение характерных точек контура | Содержатся в Едином государственном реестре недвижимости | | | Определены в ходе выполнения комплексных кадастровых работ | | | Метод определения координат | Формулы, примененные для расчета средней квадратической погрешности определения координат характерных точек границ (M _t), с подставленными в такие формулы значениями и итоговые (вычисленные) значения M _t , м |
|--|--|---|--------------|--|---------------|--------------|--------------------------------|---|
| | Координаты, м | | Радиус, м | Координаты, м | | Радиус, м | | |
| | X | Y | R | X | Y | R | | |
| 1 | 2 | 3 | 4 | 5 | 6 | 7 | 8 | 9 |
| н121О | — | — | — | 122007,56 | 408321,4 7 | — | — | — |
| н122О | — | — | — | 122000,13 | 408331,7 0 | — | — | — |
| н123О | — | — | — | 121994,03 | 408327,3 5 | — | — | — |
| н124О | — | — | — | 122001,09 | 408317,0 8 | — | — | — |

КАРТА-ПЛАН ТЕРРИТОРИИ

Сведения о зданиях, сооружениях, объектах незавершенного строительства, необходимые для исправления
реестровых ошибок в сведениях об описании их местоположения

| | | | | | | | | |
|-------|-----------|-----------|---|-----------|---------------|---|---|---|
| н121О | — | — | — | 122007,56 | 408321,4 7 | — | — | — |
| 139 | 122009,07 | 408316,75 | — | — | — | — | — | — |
| 140 | 122015,05 | 408320,93 | — | — | — | — | — | — |
| 141 | 122008,75 | 408329,95 | — | — | — | — | — | — |
| 142 | 122002,76 | 408325,76 | — | — | — | — | — | — |

2. Иные сведения об объекте недвижимости с кадастровым номером 05:47:020018:1193

1. —

3. Пояснения к сведениям об объекте недвижимости с кадастровым номером 05:47:020018:1193

1. —

1. Сведения о характерных точках контура _____ здание _____ с кадастровым номером 05:47:020018:1226

вид объекта недвижимости (здание, сооружение, объект незавершенного строительства)

Система координат МСК-05

Зона № —

| Обозначение характерных точек контура | Содержатся в Едином государственном реестре недвижимости | | | Определены в ходе выполнения комплексных кадастровых работ | | | Метод определения координат | Формулы, примененные для расчета средней квадратической погрешности определения координат характерных точек границ (M _t), с подставленными в такие формулы значениями и итоговые (вычисленные) значения M _t , м |
|--|--|---|--------------|--|---------------|--------------|--------------------------------|---|
| | Координаты, м | | Радиус, м | Координаты, м | | Радиус, м | | |
| | X | Y | R | X | Y | R | | |
| 1 | 2 | 3 | 4 | 5 | 6 | 7 | 8 | 9 |
| н117О | — | — | — | 121934,28 | 408273,7 7 | — | — | — |
| н118О | — | — | — | 121940,68 | 408278,0 5 | — | — | — |
| н119О | — | — | — | 121932,87 | 408289,2 1 | — | — | — |
| н120О | — | — | — | 121926,74 | 408285,0 0 | — | — | — |

КАРТА-ПЛАН ТЕРРИТОРИИ

Сведения о зданиях, сооружениях, объектах незавершенного строительства, необходимые для исправления
реестровых ошибок в сведениях об описании их местоположения

| | | | | | | | | |
|-------|-----------|-----------|---|-----------|---------------|---|---|---|
| н117О | — | — | — | 121934,28 | 408273,7 7 | — | — | — |
| 135 | 121933,97 | 408274,42 | — | — | — | — | — | — |
| 136 | 121939,70 | 408278,45 | — | — | — | — | — | — |
| 137 | 121932,22 | 408289,08 | — | — | — | — | — | — |
| 138 | 121926,49 | 408285,06 | — | — | — | — | — | — |

2. Иные сведения об объекте недвижимости с кадастровым номером 05:47:020018:1226

1. —

3. Пояснения к сведениям об объекте недвижимости с кадастровым номером 05:47:020018:1226

1. —

1. Сведения о характерных точках контура _____ здание _____ с кадастровым номером 05:47:020018:1230

вид объекта недвижимости (здание, сооружение, объект незавершенного строительства)

Система координат МСК-05

Зона № —

| Обозначение характерных точек контура | Содержатся в Едином государственном реестре недвижимости | | | Определены в ходе выполнения комплексных кадастровых работ | | | Метод определения координат | Формулы, примененные для расчета средней квадратической погрешности определения координат характерных точек границ (M _t), с подставленными в такие формулы значениями и итоговые (вычисленные) значения M _t , м |
|--|--|---|--------------|--|---------------|--------------|--------------------------------|---|
| | Координаты, м | | Радиус, м | Координаты, м | | Радиус, м | | |
| | X | Y | R | X | Y | R | | |
| 1 | 2 | 3 | 4 | 5 | 6 | 7 | 8 | 9 |
| н14О | — | — | — | 122131,55 | 408347,6 0 | — | — | — |
| н15О | — | — | — | 122142,44 | 408353,7 6 | — | — | — |
| н16О | — | — | — | 122136,35 | 408364,5 8 | — | — | — |
| н17О | — | — | — | 122125,42 | 408358,2 5 | — | — | — |

КАРТА-ПЛАН ТЕРРИТОРИИ

Сведения о зданиях, сооружениях, объектах незавершенного строительства, необходимые для исправления
реестровых ошибок в сведениях об описании их местоположения

| | | | | | | | | |
|------|-----------|-----------|---|-----------|---------------|---|---|---|
| н140 | — | — | — | 122131,55 | 408347,6 0 | — | — | — |
| 19 | 122141,48 | 408354,17 | — | — | — | — | — | — |
| 20 | 122135,88 | 408364,80 | — | — | — | — | — | — |
| 21 | 122124,66 | 408358,86 | — | — | — | — | — | — |
| 22 | 122130,25 | 408348,23 | — | — | — | — | — | — |

2. Иные сведения об объекте недвижимости с кадастровым номером 05:47:020018:1230

1. —

3. Пояснения к сведениям об объекте недвижимости с кадастровым номером 05:47:020018:1230

1. —

1. Сведения о характерных точках контура _____ здание _____ с кадастровым номером 05:47:020018:1231

вид объекта недвижимости (здание, сооружение, объект незавершенного строительства)

Система координат МСК-05

Зона № —

| Обозначение характерных точек контура | Содержатся в Едином государственном реестре недвижимости | | | Определены в ходе выполнения комплексных кадастровых работ | | | Метод определения координат | Формулы, примененные для расчета средней квадратической погрешности определения координат характерных точек границ (M _t), с подставленными в такие формулы значениями и итоговые (вычисленные) значения M _t , м |
|--|--|---|--------------|--|---------------|--------------|--------------------------------|---|
| | Координаты, м | | Радиус, м | Координаты, м | | Радиус, м | | |
| | X | Y | R | X | Y | R | | |
| 1 | 2 | 3 | 4 | 5 | 6 | 7 | 8 | 9 |
| н1330 | — | — | — | 122045,25 | 408347,7 5 | — | — | — |
| н1340 | — | — | — | 122039,87 | 408355,8 7 | — | — | — |
| н1350 | — | — | — | 122033,64 | 408351,7 3 | — | — | — |
| н1360 | — | — | — | 122039,15 | 408343,5 4 | — | — | — |

КАРТА-ПЛАН ТЕРРИТОРИИ

Сведения о зданиях, сооружениях, объектах незавершенного строительства, необходимые для исправления
реестровых ошибок в сведениях об описании их местоположения

| | | | | | | | | |
|-------|-----------|-----------|---|-----------|---------------|---|---|---|
| н133О | — | — | — | 122045,25 | 408347,7 5 | — | — | — |
| 147 | 122050,31 | 408340,86 | — | — | — | — | — | — |
| 148 | 122043,27 | 408351,25 | — | — | — | — | — | — |
| 149 | 122039,95 | 408349,00 | — | — | — | — | — | — |
| 150 | 122040,74 | 408347,85 | — | — | — | — | — | — |
| 151 | 122037,02 | 408345,32 | — | — | — | — | — | — |
| 152 | 122042,54 | 408337,17 | — | — | — | — | — | — |
| 153 | 122046,27 | 408339,69 | — | — | — | — | — | — |
| 154 | 122047,00 | 408338,62 | — | — | — | — | — | — |

2. Иные сведения об объекте недвижимости с кадастровым номером 05:47:020018:1231

1. —

3. Пояснения к сведениям об объекте недвижимости с кадастровым номером 05:47:020018:1231

1. —

1. Сведения о характерных точках контура _____ здание _____ с кадастровым номером 05:47:020018:1238

вид объекта недвижимости (здание, сооружение, объект незавершенного строительства)

Система координат МСК-05

Зона № —

| Обозначение характерных точек контура | Содержатся в Едином государственном реестре недвижимости | | | Определены в ходе выполнения комплексных кадастровых работ | | | Метод определения координат | Формулы, примененные для расчета средней квадратической погрешности определения координат характерных точек границ (M _Г), с подставленными в такие формулы значениями и итоговые (вычисленные) значения M _Г , м |
|--|--|---|--------------|--|---------------|--------------|--------------------------------|---|
| | Координаты, м | | Радиус, м | Координаты, м | | Радиус, м | | |
| | X | Y | R | X | Y | R | | |
| 1 | 2 | 3 | 4 | 5 | 6 | 7 | 8 | 9 |
| н87О | — | — | — | 121950,24 | 408439,8 8 | — | — | — |
| н88О | — | — | — | 121958,04 | 408445,6 0 | — | — | — |

КАРТА-ПЛАН ТЕРРИТОРИИ

Сведения о зданиях, сооружениях, объектах незавершенного строительства, необходимые для исправления
реестровых ошибок в сведениях об описании их местоположения

| | | | | | | | | |
|------|-----------|-----------|---|-----------|---------------|---|---|---|
| н890 | — | — | — | 121951,33 | 408455,1 1 | — | — | — |
| н900 | — | — | — | 121943,36 | 408449,5 3 | — | — | — |
| н870 | — | — | — | 121950,24 | 408439,8 8 | — | — | — |
| 99 | 121955,88 | 408440,45 | — | — | — | — | — | — |
| 100 | 121949,70 | 408449,55 | — | — | — | — | — | — |
| 101 | 121938,53 | 408441,97 | — | — | — | — | — | — |
| 102 | 121944,71 | 408432,87 | — | — | — | — | — | — |
| 103 | 121948,51 | 408435,45 | — | — | — | — | — | — |
| 104 | 121947,39 | 408437,11 | — | — | — | — | — | — |
| 105 | 121949,13 | 408438,29 | — | — | — | — | — | — |
| 106 | 121950,25 | 408436,63 | — | — | — | — | — | — |

2. Иные сведения об объекте недвижимости с кадастровым номером 05:47:020018:1238

1. —

3. Пояснения к сведениям об объекте недвижимости с кадастровым номером 05:47:020018:1238

1. —

1. Сведения о характерных точках контура _____ здание _____ с кадастровым номером 05:47:020018:1239

вид объекта недвижимости (здание, сооружение, объект незавершенного строительства)

Система координат МСК-05

Зона № —

| Обозначение характерных точек контура | Содержатся в Едином государственном реестре недвижимости | | | Определены в ходе выполнения комплексных кадастровых работ | | | Метод определения координат | Формулы, примененные для расчета средней квадратической погрешности определения координат характерных точек границ (M _i), с подставленными в такие формулы значениями и итоговые (вычисленные) значения M _i , м |
|--|--|---|--------------|--|---|--------------|--------------------------------|---|
| | Координаты, м | | Радиус, м | Координаты, м | | Радиус, м | | |
| | X | Y | R | X | Y | R | | |
| 1 | 2 | 3 | 4 | 5 | 6 | 7 | 8 | 9 |

КАРТА-ПЛАН ТЕРРИТОРИИ

Сведения о зданиях, сооружениях, объектах незавершенного строительства, необходимые для исправления
реестровых ошибок в сведениях об описании их местоположения

| | | | | | | | | |
|------|-----------|-----------|---|-----------|---------------|---|---|---|
| н560 | — | — | — | 121804,99 | 408410,7 5 | — | — | — |
| н570 | — | — | — | 121798,38 | 408420,8 9 | — | — | — |
| н580 | — | — | — | 121787,35 | 408413,1 8 | — | — | — |
| н590 | — | — | — | 121794,06 | 408403,1 9 | — | — | — |
| н560 | — | — | — | 121804,99 | 408410,7 5 | — | — | — |
| 62 | 121796,33 | 408397,68 | — | — | — | — | — | — |
| 63 | 121805,80 | 408404,21 | — | — | — | — | — | — |
| 64 | 121798,99 | 408414,09 | — | — | — | — | — | — |
| 65 | 121793,22 | 408410,12 | — | — | — | — | — | — |
| 66 | 121792,83 | 408410,69 | — | — | — | — | — | — |
| 67 | 121789,12 | 408408,14 | — | — | — | — | — | — |

2. Иные сведения об объекте недвижимости с кадастровым номером 05:47:020018:1239

1. —

3. Пояснения к сведениям об объекте недвижимости с кадастровым номером 05:47:020018:1239

1. —

1. Сведения о характерных точках контура _____ здание _____ с кадастровым номером 05:47:020018:1251

вид объекта недвижимости (здание, сооружение, объект незавершенного строительства)

Система координат МСК-05

Зона № —

КАРТА-ПЛАН ТЕРРИТОРИИ

Сведения о зданиях, сооружениях, объектах незавершенного строительства, необходимые для исправления
реестровых ошибок в сведениях об описании их местоположения

| Обозначение характерных точек контура | Содержатся в Едином государственном реестре недвижимости | | | Определены в ходе выполнения комплексных кадастровых работ | | | Метод определения координат | Формулы, примененные для расчета средней квадратической погрешности определения координат характерных точек границ (М _г), с подставленными в такие формулы значениями и итоговые (вычисленные) значения М _г , м |
|--|--|-----------|--------------|--|---------------|--------------|--------------------------------|---|
| | Координаты, м | | Радиус, м | Координаты, м | | Радиус, м | | |
| | X | Y | R | X | Y | R | | |
| 1 | 2 | 3 | 4 | 5 | 6 | 7 | 8 | 9 |
| н103О | — | — | — | 121897,16 | 408337,7 2 | — | — | — |
| н104О | — | — | — | 121891,26 | 408347,9 4 | — | — | — |
| н105О | — | — | — | 121877,64 | 408339,6 4 | — | — | — |
| н106О | — | — | — | 121883,73 | 408329,7 0 | — | — | — |
| н103О | — | — | — | 121897,16 | 408337,7 2 | — | — | — |
| 121 | 121893,91 | 408338,87 | — | — | — | — | — | — |
| 122 | 121888,10 | 408348,20 | — | — | — | — | — | — |
| 123 | 121876,18 | 408340,64 | — | — | — | — | — | — |
| 124 | 121882,25 | 408331,23 | — | — | — | — | — | — |

2. Иные сведения об объекте недвижимости с кадастровым номером 05:47:020018:1251

1. —

3. Пояснения к сведениям об объекте недвижимости с кадастровым номером 05:47:020018:1251

1. —

1. Сведения о характерных точках контура _____ здание _____ с кадастровым номером 05:47:020018:1258

вид объекта недвижимости (здание, сооружение, объект незавершенного строительства)

Система координат МСК-05

Зона № —

КАРТА-ПЛАН ТЕРРИТОРИИ

**Сведения о зданиях, сооружениях, объектах незавершенного строительства, необходимые для исправления
реестровых ошибок в сведениях об описании их местоположения**

| Обозначение характерных точек контура | Содержатся в Едином государственном реестре недвижимости | | | Определены в ходе выполнения комплексных кадастровых работ | | | Метод определения координат | Формулы, примененные для расчета средней квадратической погрешности определения координат характерных точек границ (М _г), с подставленными в такие формулы значениями и итоговые (вычисленные) значения М _г , м |
|--|--|-----------|--------------|--|---------------|--------------|--------------------------------|---|
| | Координаты, м | | Радиус, м | Координаты, м | | Радиус, м | | |
| | X | Y | R | X | Y | R | | |
| 1 | 2 | 3 | 4 | 5 | 6 | 7 | 8 | 9 |
| н107О | — | — | — | 121908,86 | 408347,3 0 | — | — | — |
| н108О | — | — | — | 121920,66 | 408354,6 2 | — | — | — |
| н109О | — | — | — | 121914,34 | 408364,7 3 | — | — | — |
| н110О | — | — | — | 121902,59 | 408357,3 6 | — | — | — |
| н107О | — | — | — | 121908,86 | 408347,3 0 | — | — | — |
| 125 | 121919,03 | 408354,02 | — | — | — | — | — | — |
| 126 | 121913,96 | 408362,64 | — | — | — | — | — | — |
| 127 | 121904,48 | 408357,05 | — | — | — | — | — | — |
| 128 | 121909,56 | 408348,44 | — | — | — | — | — | — |

2. Иные сведения об объекте недвижимости с кадастровым номером 05:47:020018:1258

1. —

3. Пояснения к сведениям об объекте недвижимости с кадастровым номером 05:47:020018:1258

1. —

1. Сведения о характерных точках контура _____ здание _____ с кадастровым номером 05:47:020018:1270

вид объекта недвижимости (здание, сооружение, объект незавершенного строительства)

Система координат МСК-05

Зона № —

КАРТА-ПЛАН ТЕРРИТОРИИ

**Сведения о зданиях, сооружениях, объектах незавершенного строительства, необходимые для исправления
реестровых ошибок в сведениях об описании их местоположения**

| Обозначение характерных точек контура | Содержатся в Едином государственном реестре недвижимости | | | Определены в ходе выполнения комплексных кадастровых работ | | | Метод определения координат | Формулы, примененные для расчета средней квадратической погрешности определения координат характерных точек границ (М _Г), с подставленными в такие формулы значениями и итоговые (вычисленные) значения М _Г , м |
|--|--|-----------|--------------|--|---------------|--------------|--------------------------------|---|
| | Координаты, м | | Радиус, м | Координаты, м | | Радиус, м | | |
| | X | Y | R | X | Y | R | | |
| 1 | 2 | 3 | 4 | 5 | 6 | 7 | 8 | 9 |
| н141О | — | — | — | 121886,74 | 408075,4 7 | — | — | — |
| н142О | — | — | — | 121882,77 | 408081,7 7 | — | — | — |
| н143О | — | — | — | 121886,19 | 408083,8 5 | — | — | — |
| н144О | — | — | — | 121882,39 | 408090,0 5 | — | — | — |
| н145О | — | — | — | 121871,30 | 408082,8 6 | — | — | — |
| н146О | — | — | — | 121878,76 | 408070,4 3 | — | — | — |
| н141О | — | — | — | 121886,74 | 408075,4 7 | — | — | — |
| 159 | 121889,24 | 408075,82 | — | — | — | — | — | — |
| 160 | 121884,81 | 408082,48 | — | — | — | — | — | — |
| 161 | 121877,24 | 408077,44 | — | — | — | — | — | — |
| 162 | 121881,67 | 408070,78 | — | — | — | — | — | — |

2. Иные сведения об объекте недвижимости с кадастровым номером 05:47:020018:1270

1. —

3. Пояснения к сведениям об объекте недвижимости с кадастровым номером 05:47:020018:1270

1. —

КАРТА-ПЛАН ТЕРРИТОРИИ

Сведения о зданиях, сооружениях, объектах незавершенного строительства, необходимые для исправления
реестровых ошибок в сведениях об описании их местоположения

| | | | | | | | | |
|----|-----------|-----------|---|---|---|---|---|---|
| 81 | 121738,24 | 408301,03 | — | — | — | — | — | — |
| 82 | 121735,92 | 408299,67 | — | — | — | — | — | — |
| 83 | 121735,29 | 408300,70 | — | — | — | — | — | — |
| 84 | 121734,69 | 408300,36 | — | — | — | — | — | — |
| 85 | 121731,18 | 408306,08 | — | — | — | — | — | — |
| 86 | 121729,36 | 408305,05 | — | — | — | — | — | — |
| 87 | 121723,09 | 408315,66 | — | — | — | — | — | — |
| 88 | 121720,10 | 408314,00 | — | — | — | — | — | — |
| 89 | 121728,86 | 408297,27 | — | — | — | — | — | — |
| 90 | 121734,43 | 408288,16 | — | — | — | — | — | — |

2. Иные сведения об объекте недвижимости с кадастровым номером 05:47:020018:1271

1. —

3. Пояснения к сведениям об объекте недвижимости с кадастровым номером 05:47:020018:1271

1. —

1. Сведения о характерных точках контура _____ здание _____ с кадастровым номером 05:47:020018:1273

вид объекта недвижимости (здание, сооружение, объект незавершенного строительства)

Система координат МСК-05

Зона № —

| Обозна- чение характер- ных точек контура | Содержатся в Едином государственном реестре недвижимости | | | Определены в ходе выполнения комплексных кадастровых работ | | | Метод определения координат | Формулы, примененные для расчета средней квадратической погрешности определения координат характерных точек границ (M _г), с подставленными в такие формулы значениями и итоговые (вычисленные) значения M _г , м |
|--|--|---|--------------|--|---------------|--------------|--------------------------------|---|
| | Координаты, м | | Радиус, м | Координаты, м | | Радиус, м | | |
| | X | Y | R | X | Y | R | | |
| 1 | 2 | 3 | 4 | 5 | 6 | 7 | 8 | 9 |
| н60О | — | — | — | 121728,17 | 408345,5 0 | — | — | — |
| н61О | — | — | — | 121728,14 | 408345,6 7 | — | — | — |

КАРТА-ПЛАН ТЕРРИТОРИИ

Сведения о зданиях, сооружениях, объектах незавершенного строительства, необходимые для исправления
реестровых ошибок в сведениях об описании их местоположения

| | | | | | | | | |
|------|-----------|-----------|---|-----------|---------------|---|---|---|
| н62О | — | — | — | 121719,92 | 408358,6 1 | — | — | — |
| н63О | — | — | — | 121711,87 | 408353,6 1 | — | — | — |
| н64О | — | — | — | 121720,09 | 408340,6 3 | — | — | — |
| н60О | — | — | — | 121728,17 | 408345,5 0 | — | — | — |
| 68 | 121731,97 | 408345,90 | — | — | — | — | — | — |
| 69 | 121724,33 | 408358,81 | — | — | — | — | — | — |
| 70 | 121716,60 | 408354,19 | — | — | — | — | — | — |
| 71 | 121724,22 | 408341,29 | — | — | — | — | — | — |

2. Иные сведения об объекте недвижимости с кадастровым номером 05:47:020018:1273

1. —

3. Пояснения к сведениям об объекте недвижимости с кадастровым номером 05:47:020018:1273

1. —

1. Сведения о характерных точках контура _____ здание _____ с кадастровым номером 05:47:020018:1288

вид объекта недвижимости (здание, сооружение, объект незавершенного строительства)

Система координат МСК-05

Зона № —

| Обозначение характерных точек контура | Содержатся в Едином государственном реестре недвижимости | | | Определены в ходе выполнения комплексных кадастровых работ | | | Метод определения координат | Формулы, примененные для расчета средней квадратической погрешности определения координат характерных точек границ (М _г), с подставленными в такие формулы значениями и итоговые (вычисленные) значения М _г , м |
|--|--|---|--------------|--|---------------|--------------|--------------------------------|---|
| | Координаты, м | | Радиус, м | Координаты, м | | Радиус, м | | |
| | X | Y | R | X | Y | R | | |
| 1 | 2 | 3 | 4 | 5 | 6 | 7 | 8 | 9 |
| н95О | — | — | — | 122005,46 | 408465,1 3 | — | — | — |

КАРТА-ПЛАН ТЕРРИТОРИИ

Сведения о зданиях, сооружениях, объектах незавершенного строительства, необходимые для исправления
реестровых ошибок в сведениях об описании их местоположения

| | | | | | | | | |
|------|-----------|-----------|---|-----------|---------------|---|---|---|
| н960 | — | — | — | 121996,91 | 408477,5 0 | — | — | — |
| н970 | — | — | — | 121988,15 | 408471,4 5 | — | — | — |
| н980 | — | — | — | 121996,99 | 408459,1 2 | — | — | — |
| н950 | — | — | — | 122005,46 | 408465,1 3 | — | — | — |
| 111 | 122006,87 | 408466,05 | — | — | — | — | — | — |
| 112 | 121998,89 | 408478,27 | — | — | — | — | — | — |
| 113 | 121992,99 | 408474,70 | — | — | — | — | — | — |
| 114 | 121995,12 | 408471,44 | — | — | — | — | — | — |
| 115 | 121992,49 | 408469,81 | — | — | — | — | — | — |
| 116 | 121998,33 | 408460,84 | — | — | — | — | — | — |

2. Иные сведения об объекте недвижимости с кадастровым номером 05:47:020018:1288

1. —

3. Пояснения к сведениям об объекте недвижимости с кадастровым номером 05:47:020018:1288

1. —

1. Сведения о характерных точках контура _____ здание _____ с кадастровым номером 05:47:020018:1512

вид объекта недвижимости (здание, сооружение, объект незавершенного строительства)

Система координат МСК-05

Зона № —

| Обозначение характерных точек контура | Содержатся в Едином государственном реестре недвижимости | | | Определены в ходе выполнения комплексных кадастровых работ | | | Метод определения координат | Формулы, примененные для расчета средней квадратической погрешности определения координат характерных точек границ (M _t), с подставленными в такие формулы значениями и итоговые (вычисленные) значения M _t , м |
|--|--|---|--------------|--|---|--------------|--------------------------------|---|
| | Координаты, м | | Радиус, м | Координаты, м | | Радиус, м | | |
| | X | Y | R | X | Y | R | | |
| 1 | 2 | 3 | 4 | 5 | 6 | 7 | 8 | 9 |

КАРТА-ПЛАН ТЕРРИТОРИИ

Сведения о зданиях, сооружениях, объектах незавершенного строительства, необходимые для исправления
реестровых ошибок в сведениях об описании их местоположения

| | | | | | | | | |
|-------|-----------|-----------|---|-----------|---------------|---|---|---|
| н1370 | — | — | — | 121948,25 | 408166,5 1 | — | — | — |
| н1380 | — | — | — | 121961,19 | 408176,0 6 | — | — | — |
| н1390 | — | — | — | 121953,85 | 408186,7 8 | — | — | — |
| н1400 | — | — | — | 121940,56 | 408177,1 5 | — | — | — |
| н1370 | — | — | — | 121948,25 | 408166,5 1 | — | — | — |
| 155 | 121957,37 | 408170,80 | — | — | — | — | — | — |
| 156 | 121950,43 | 408180,70 | — | — | — | — | — | — |
| 157 | 121937,51 | 408171,60 | — | — | — | — | — | — |
| 158 | 121944,47 | 408161,69 | — | — | — | — | — | — |

2. Иные сведения об объекте недвижимости с кадастровым номером 05:47:020018:1512

1. —

3. Пояснения к сведениям об объекте недвижимости с кадастровым номером 05:47:020018:1512

1. —

1. Сведения о характерных точках контура _____ здание _____ с кадастровым номером 05:47:020018:1513

вид объекта недвижимости (здание, сооружение, объект незавершенного строительства)

Система координат МСК-05

Зона № —

| Обозначение характерных точек контура | Содержатся в Едином государственном реестре недвижимости | | | Определены в ходе выполнения комплексных кадастровых работ | | | Метод определения координат | Формулы, примененные для расчета средней квадратической погрешности определения координат характерных точек границ (M _t), с подставленными в такие формулы значениями и итоговые (вычисленные) значения M _t , м |
|--|--|---|--------------|--|---|--------------|--------------------------------|---|
| | Координаты, м | | Радиус, м | Координаты, м | | Радиус, м | | |
| | X | Y | R | X | Y | R | | |
| 1 | 2 | 3 | 4 | 5 | 6 | 7 | 8 | 9 |

КАРТА-ПЛАН ТЕРРИТОРИИ

Сведения о зданиях, сооружениях, объектах незавершенного строительства, необходимые для исправления
реестровых ошибок в сведениях об описании их местоположения

| | | | | | | | | |
|-----|-----------|-----------|---|-----------|-----------|---|---|---|
| 14 | 122144,11 | 408288,87 | — | 122144,11 | 408288,87 | — | — | — |
| 9 | 122152,27 | 408293,74 | — | — | — | — | — | — |
| 10 | 122147,61 | 408301,55 | — | — | — | — | — | — |
| 11 | 122137,73 | 408295,66 | — | — | — | — | — | — |
| 12 | 122140,03 | 408291,80 | — | — | — | — | — | — |
| 13 | 122141,75 | 408292,82 | — | — | — | — | — | — |
| н5О | — | — | — | 122152,67 | 408294,16 | — | — | — |
| н6О | — | — | — | 122147,81 | 408302,10 | — | — | — |
| н7О | — | — | — | 122137,37 | 408295,67 | — | — | — |
| н8О | — | — | — | 122139,83 | 408291,83 | — | — | — |
| н9О | — | — | — | 122141,58 | 408292,90 | — | — | — |
| 14 | 122144,11 | 408288,87 | — | 122144,11 | 408288,87 | — | — | — |

2. Иные сведения об объекте недвижимости с кадастровым номером 05:47:020018:1513

1. —

3. Пояснения к сведениям об объекте недвижимости с кадастровым номером 05:47:020018:1513

1. —

1. Сведения о характерных точках контура _____ здание _____ с кадастровым номером 05:47:020018:1515

вид объекта недвижимости (здание, сооружение, объект незавершенного строительства)

Система координат МСК-05

Зона № —

КАРТА-ПЛАН ТЕРРИТОРИИ

**Сведения о зданиях, сооружениях, объектах незавершенного строительства, необходимые для исправления
реестровых ошибок в сведениях об описании их местоположения**

| Обозначение характерных точек контура | Содержатся в Едином государственном реестре недвижимости | | | Определены в ходе выполнения комплексных кадастровых работ | | | Метод определения координат | Формулы, примененные для расчета средней квадратической погрешности определения координат характерных точек границ (М _Г), с подставленными в такие формулы значениями и итоговые (вычисленные) значения М _Г , м |
|--|--|-----------|--------------|--|---------------|--------------|--------------------------------|---|
| | Координаты, м | | Радиус, м | Координаты, м | | Радиус, м | | |
| | X | Y | R | X | Y | R | | |
| 1 | 2 | 3 | 4 | 5 | 6 | 7 | 8 | 9 |
| н65О | — | — | — | 121688,59 | 408329,6 1 | — | — | — |
| н66О | — | — | — | 121699,64 | 408336,7 4 | — | — | — |
| н67О | — | — | — | 121691,97 | 408348,6 3 | — | — | — |
| н68О | — | — | — | 121681,30 | 408341,7 3 | — | — | — |
| н69О | — | — | — | 121683,25 | 408338,6 5 | — | — | — |
| н70О | — | — | — | 121681,51 | 408337,4 7 | — | — | — |
| н71О | — | — | — | 121685,26 | 408331,4 1 | — | — | — |
| н72О | — | — | — | 121686,85 | 408332,4 3 | — | — | — |
| н65О | — | — | — | 121688,59 | 408329,6 1 | — | — | — |
| 72 | 121699,31 | 408336,85 | — | — | — | — | — | — |
| 73 | 121691,82 | 408348,15 | — | — | — | — | — | — |
| 74 | 121681,79 | 408341,51 | — | — | — | — | — | — |
| 75 | 121683,85 | 408338,39 | — | — | — | — | — | — |
| 76 | 121682,35 | 408337,39 | — | — | — | — | — | — |
| 77 | 121685,88 | 408332,06 | — | — | — | — | — | — |
| 78 | 121687,39 | 408333,05 | — | — | — | — | — | — |
| 79 | 121689,27 | 408330,20 | — | — | — | — | — | — |

КАРТА-ПЛАН ТЕРРИТОРИИ

**Сведения о зданиях, сооружениях, объектах незавершенного строительства, необходимые для исправления
реестровых ошибок в сведениях об описании их местоположения**

2. Иные сведения об объекте недвижимости с кадастровым номером 05:47:020018:1515

1.—

3. Пояснения к сведениям об объекте недвижимости с кадастровым номером 05:47:020018:1515

1.—

1. Сведения о характерных точках контура _____ здание с кадастровым номером **05:47:020018:1536**

вид объекта недвижимости (здание, сооружение, объект незавершенного строительства)

Система координат МСК-05

Зона № —

| Обозначение характерных точек контура | Содержатся в Едином государственном реестре недвижимости | | | Определены в ходе выполнения комплексных кадастровых работ | | | Метод определения координат | Формулы, примененные для расчета средней квадратической погрешности определения координат характерных точек границ (М _г), с подставленными в такие формулы значениями и итоговые (вычисленные) значения М _г , м |
|--|--|-----------|--------------|--|---------------|--------------|--------------------------------|---|
| | Координаты, м | | Радиус, м | Координаты, м | | Радиус, м | | |
| | X | Y | R | X | Y | R | | |
| 1 | 2 | 3 | 4 | 5 | 6 | 7 | 8 | 9 |
| н100 | — | — | — | 122146,80 | 408303,3 8 | — | — | — |
| н110 | — | — | — | 122140,54 | 408313,7 5 | — | — | — |
| н120 | — | — | — | 122130,78 | 408307,5 9 | — | — | — |
| н130 | — | — | — | 122136,94 | 408297,4 7 | — | — | — |
| н100 | — | — | — | 122146,80 | 408303,3 8 | — | — | — |
| 15 | 122144,93 | 408303,87 | — | — | — | — | — | — |
| 16 | 122138,54 | 408313,91 | — | — | — | — | — | — |
| 17 | 122129,26 | 408307,99 | — | — | — | — | — | — |
| 18 | 122135,65 | 408297,96 | — | — | — | — | — | — |

КАРТА-ПЛАН ТЕРРИТОРИИ

**Сведения о зданиях, сооружениях, объектах незавершенного строительства, необходимые для исправления
реестровых ошибок в сведениях об описании их местоположения**

| | | | | | | | |
|-----|-----------|-----------|---|---|---|---|---|
| 169 | 121885,53 | 408175,23 | — | — | — | — | — |
| 170 | 121890,07 | 408168,89 | — | — | — | — | — |

2. Иные сведения об объекте недвижимости с кадастровым номером 05:47:020018:1569

1. —

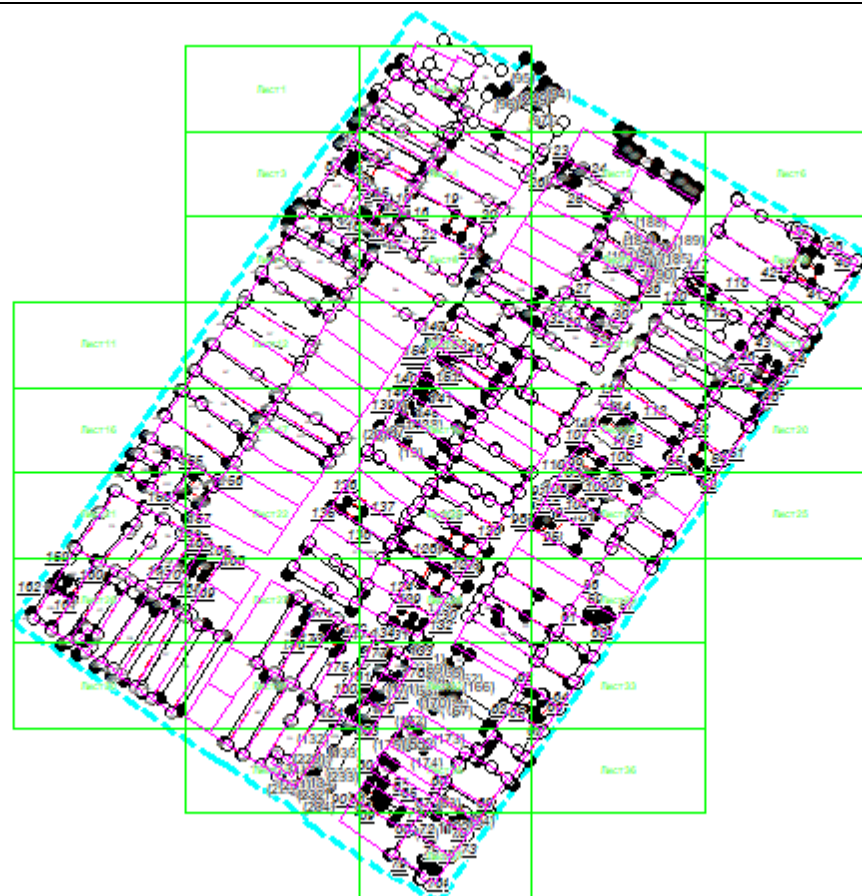
3. Пояснения к сведениям об объекте недвижимости с кадастровым номером 05:47:020018:1569

1. —

КАРТА-ПЛАН ТЕРРИТОРИИ

Схема границ земельных участков

Основной лист



Масштаб 1: 5305

Условные обозначения:



— область выносного листа,


23

— номер выносного листа.

Остальные обозначения приведены на отдельной странице в конце раздела.

КАРТА-ПЛАН ТЕРРИТОРИИ
Схема границ земельных участков

Выносной лист №1

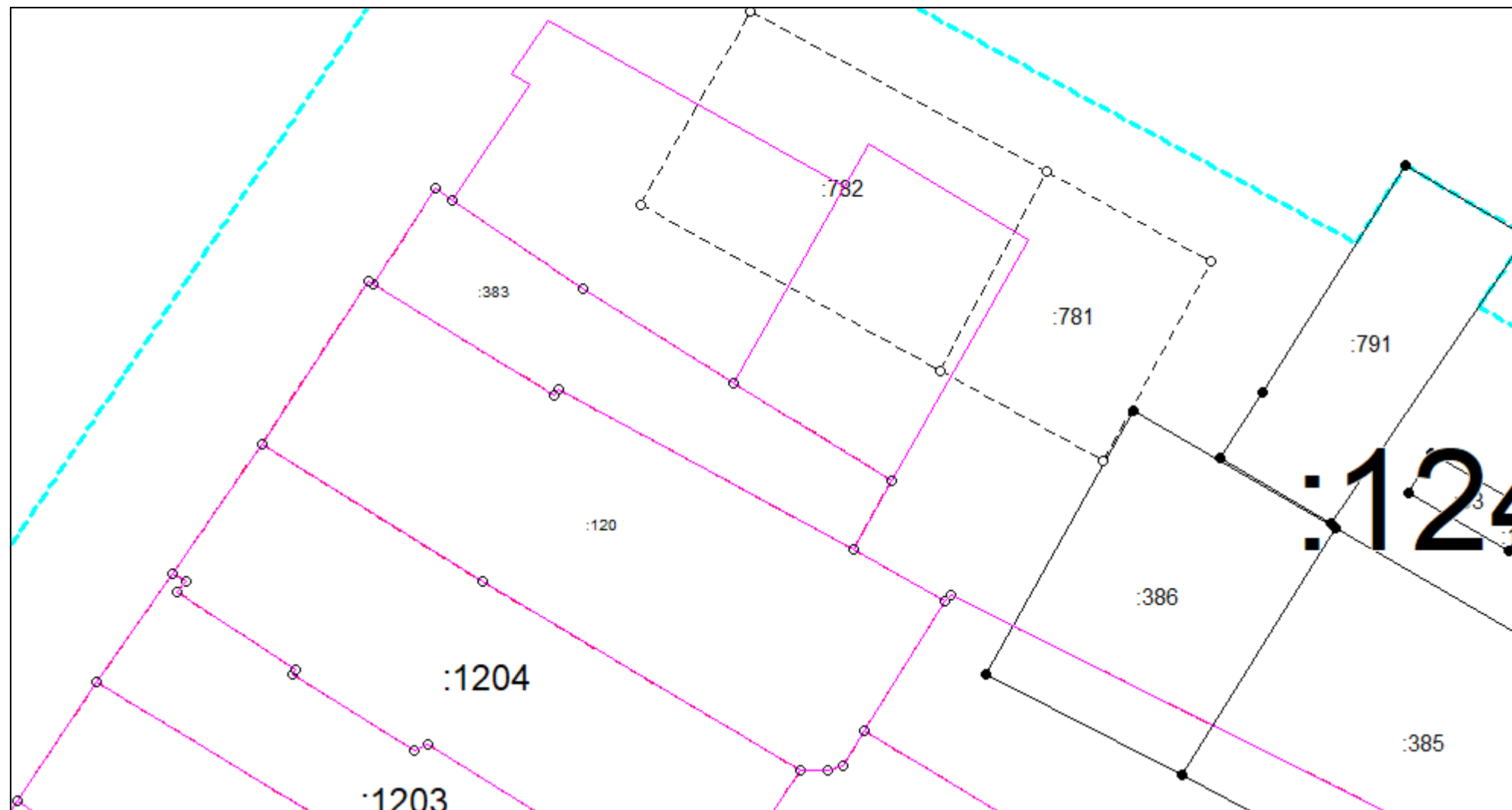


Масштаб 1:500

Условные обозначения приведены на отдельной странице в конце раздела.

КАРТА-ПЛАН ТЕРРИТОРИИ
Схема границ земельных участков

Выносной лист №2

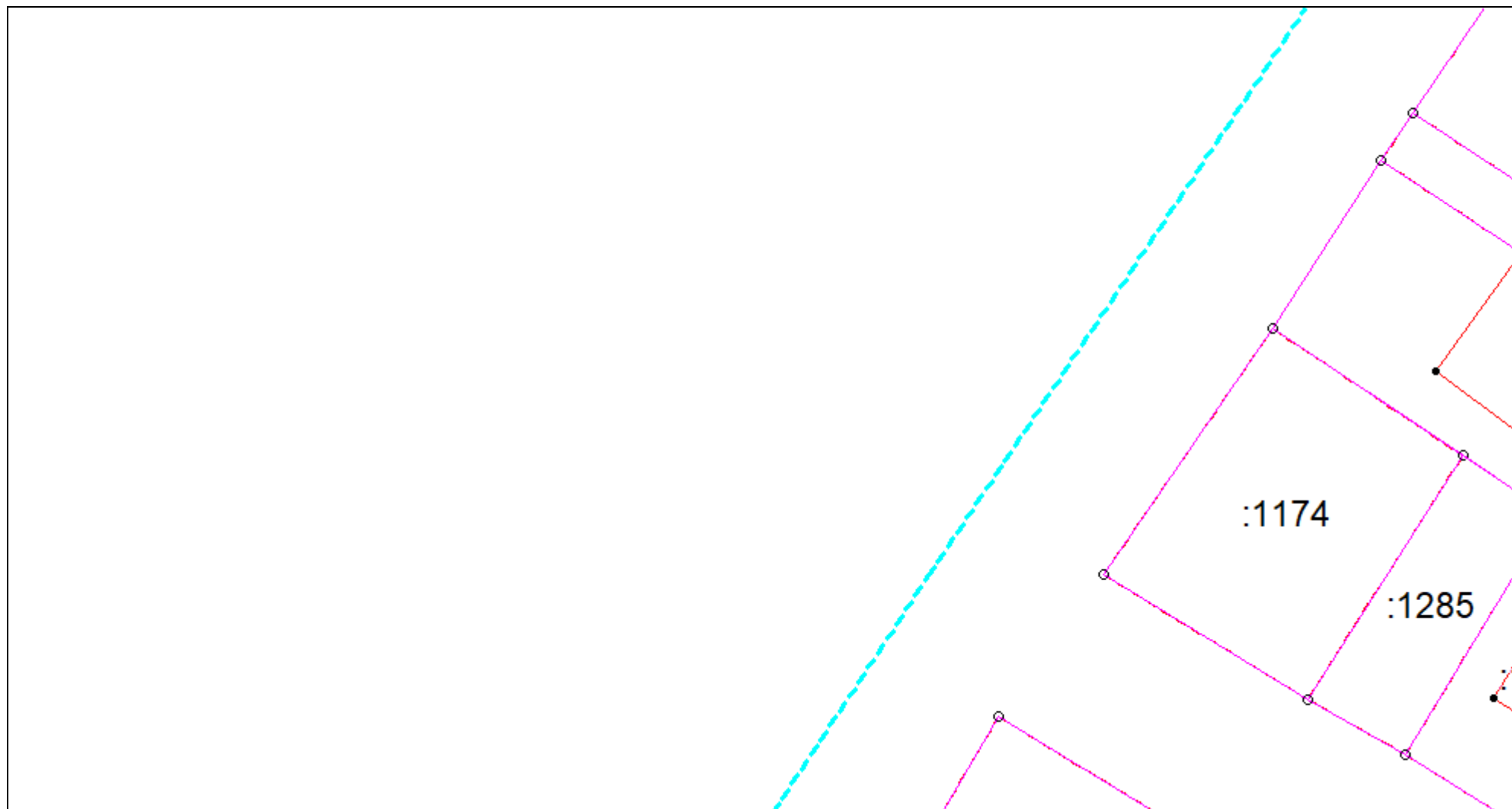


Масштаб 1:500

Условные обозначения приведены на отдельной странице в конце раздела.

КАРТА-ПЛАН ТЕРРИТОРИИ
Схема границ земельных участков

Выносной лист №3

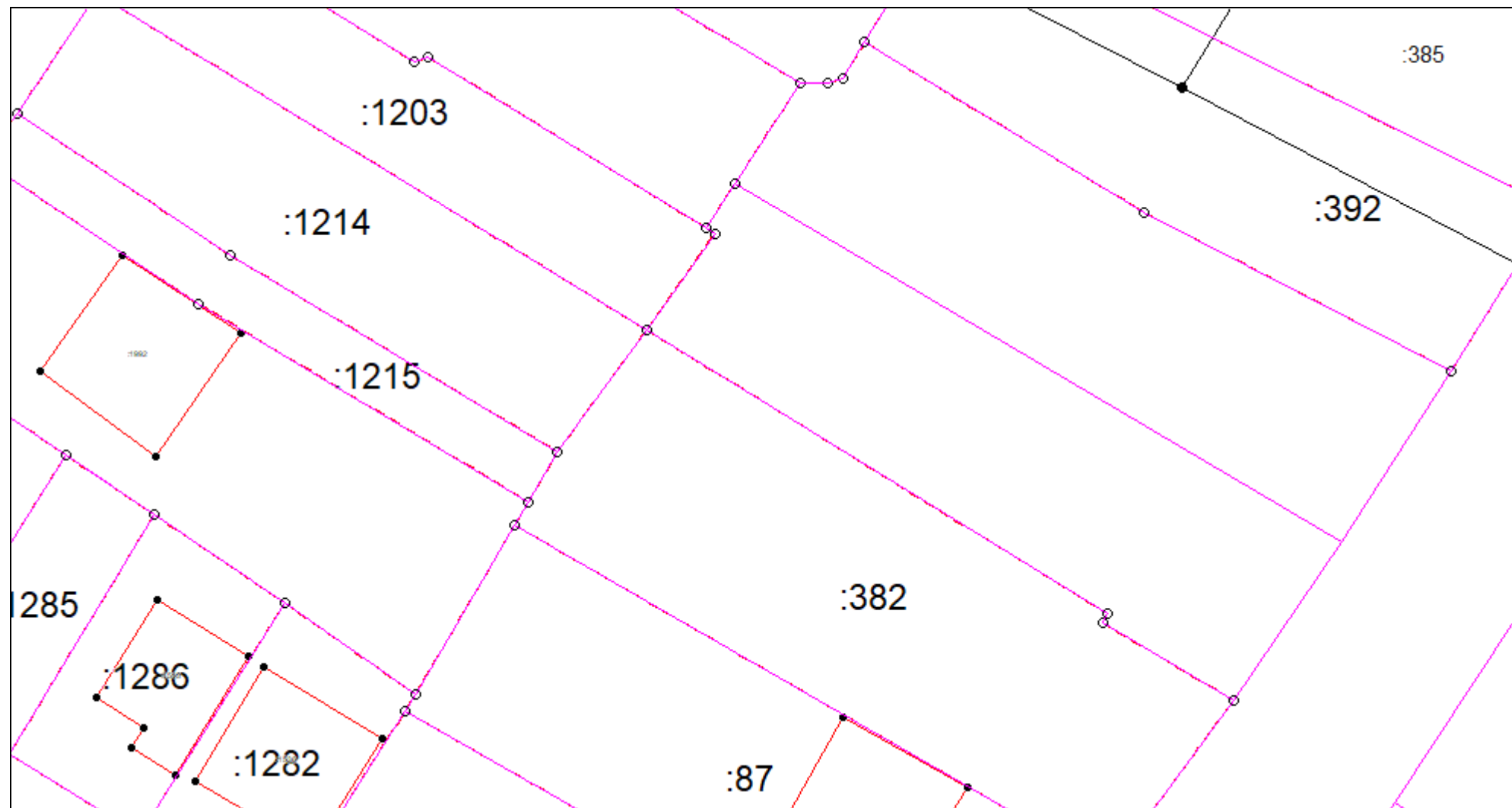


Масштаб 1:500

Условные обозначения приведены на отдельной странице в конце раздела.

КАРТА-ПЛАН ТЕРРИТОРИИ
Схема границ земельных участков

Выносной лист №4

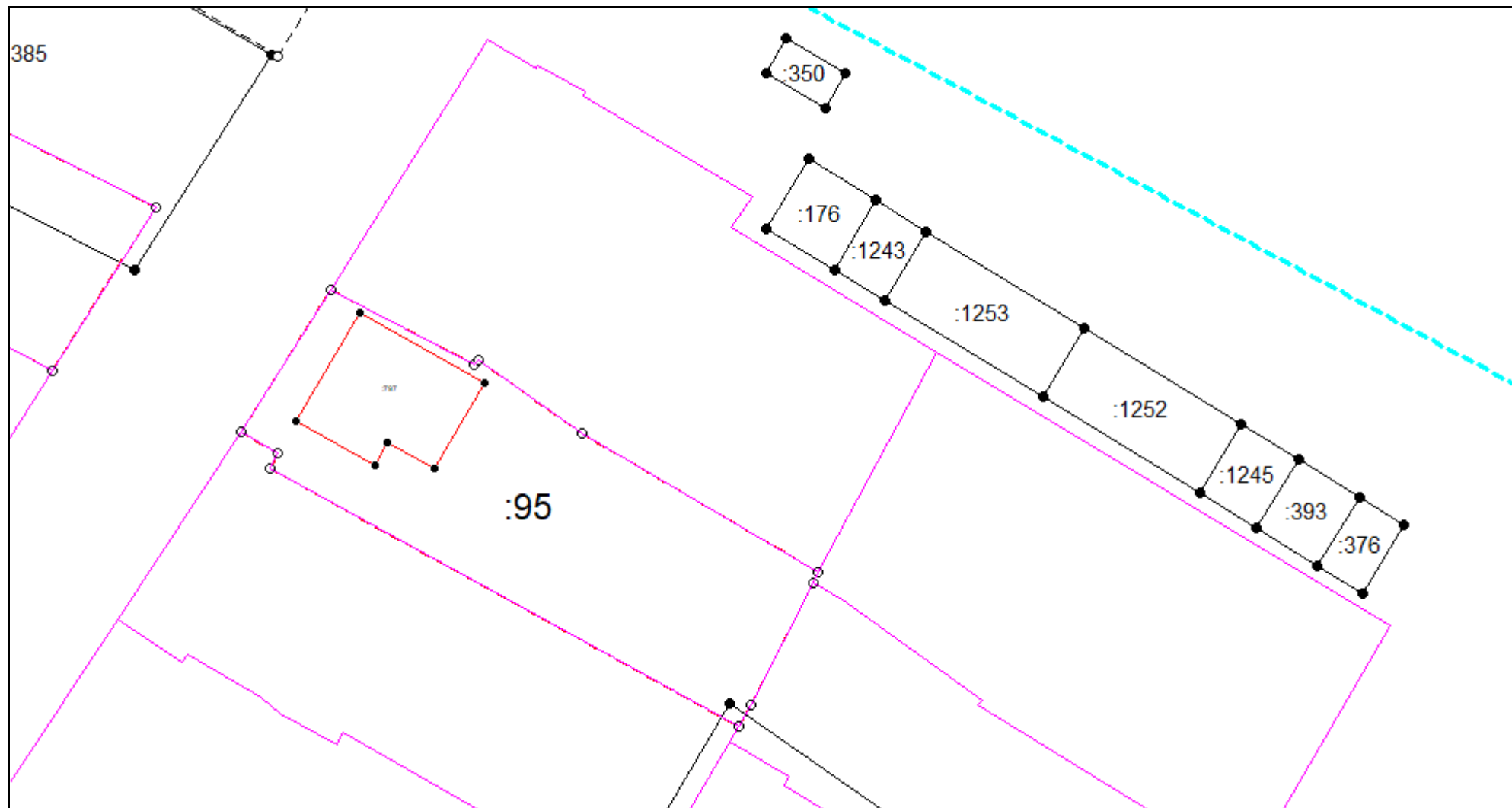


Масштаб 1:500

Условные обозначения приведены на отдельной странице в конце раздела.

КАРТА-ПЛАН ТЕРРИТОРИИ
Схема границ земельных участков

Выносной лист №5




Масштаб 1:500

Условные обозначения приведены на отдельной странице в конце раздела.

КАРТА-ПЛАН ТЕРРИТОРИИ
Схема границ земельных участков

Выносной лист №6

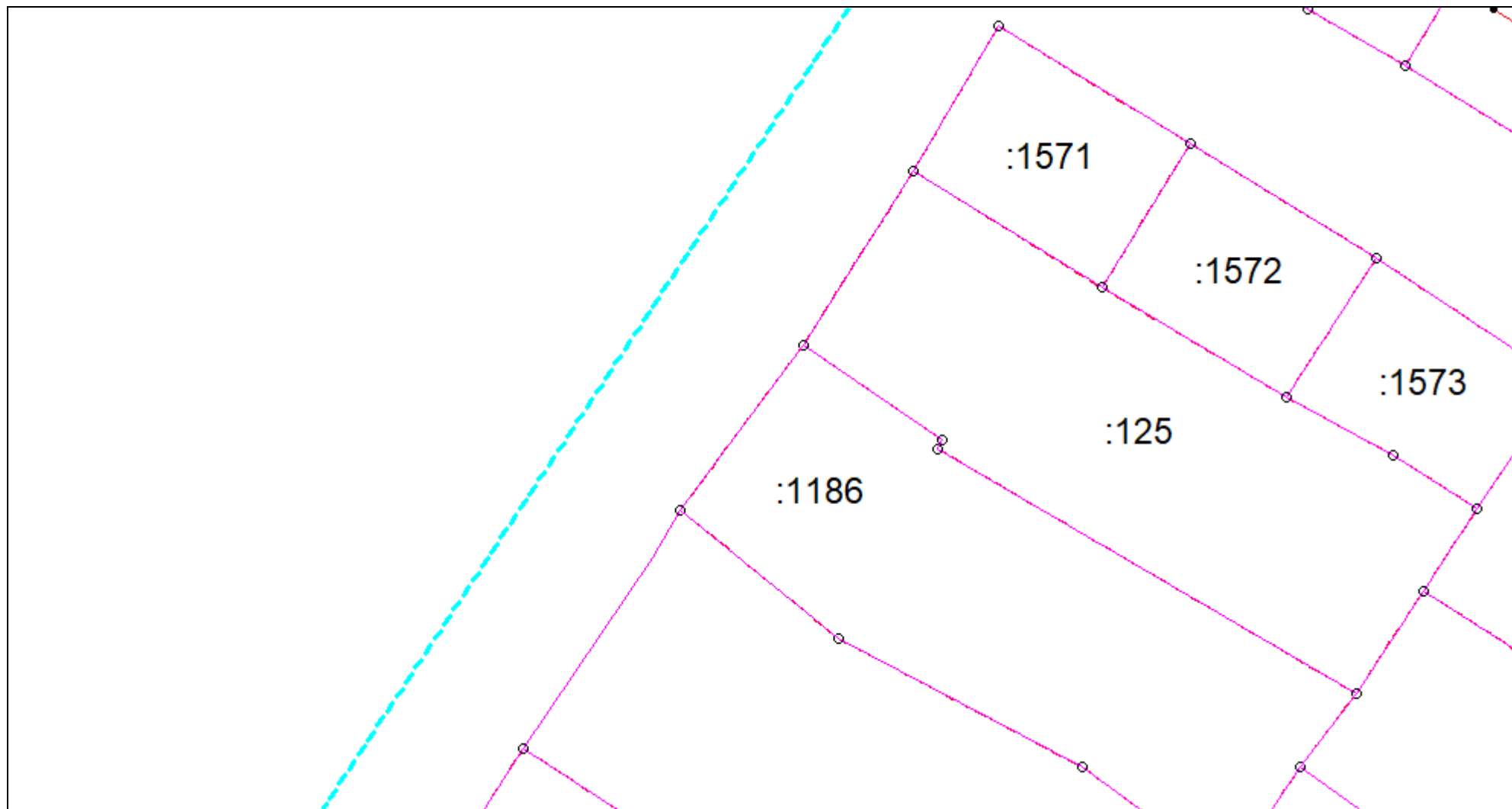


Масштаб 1:500

Условные обозначения приведены на отдельной странице в конце раздела.

КАРТА-ПЛАН ТЕРРИТОРИИ
Схема границ земельных участков

Выносной лист №7

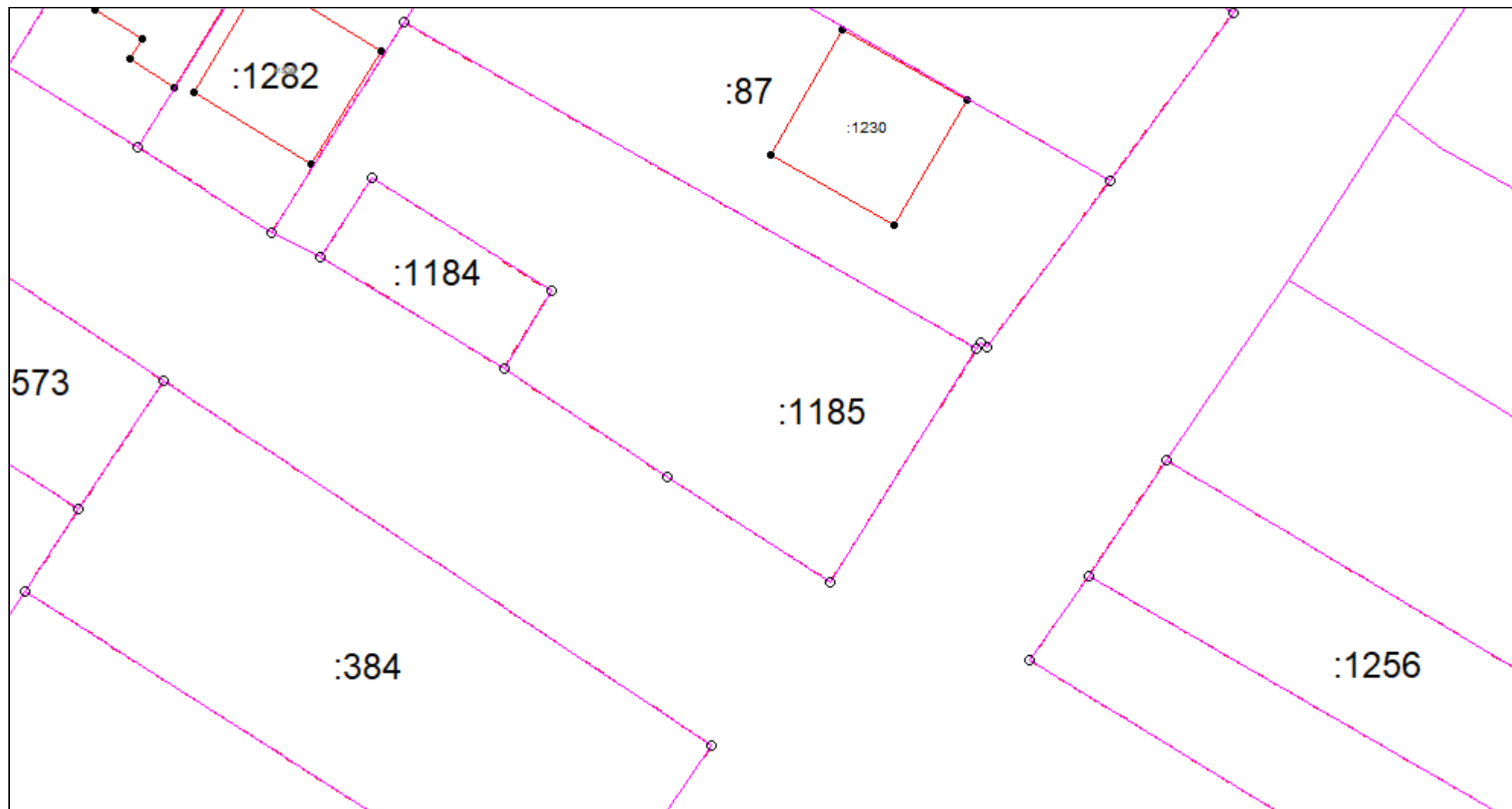


Масштаб 1:500

Условные обозначения приведены на отдельной странице в конце раздела.

КАРТА-ПЛАН ТЕРРИТОРИИ
Схема границ земельных участков

Выносной лист №8

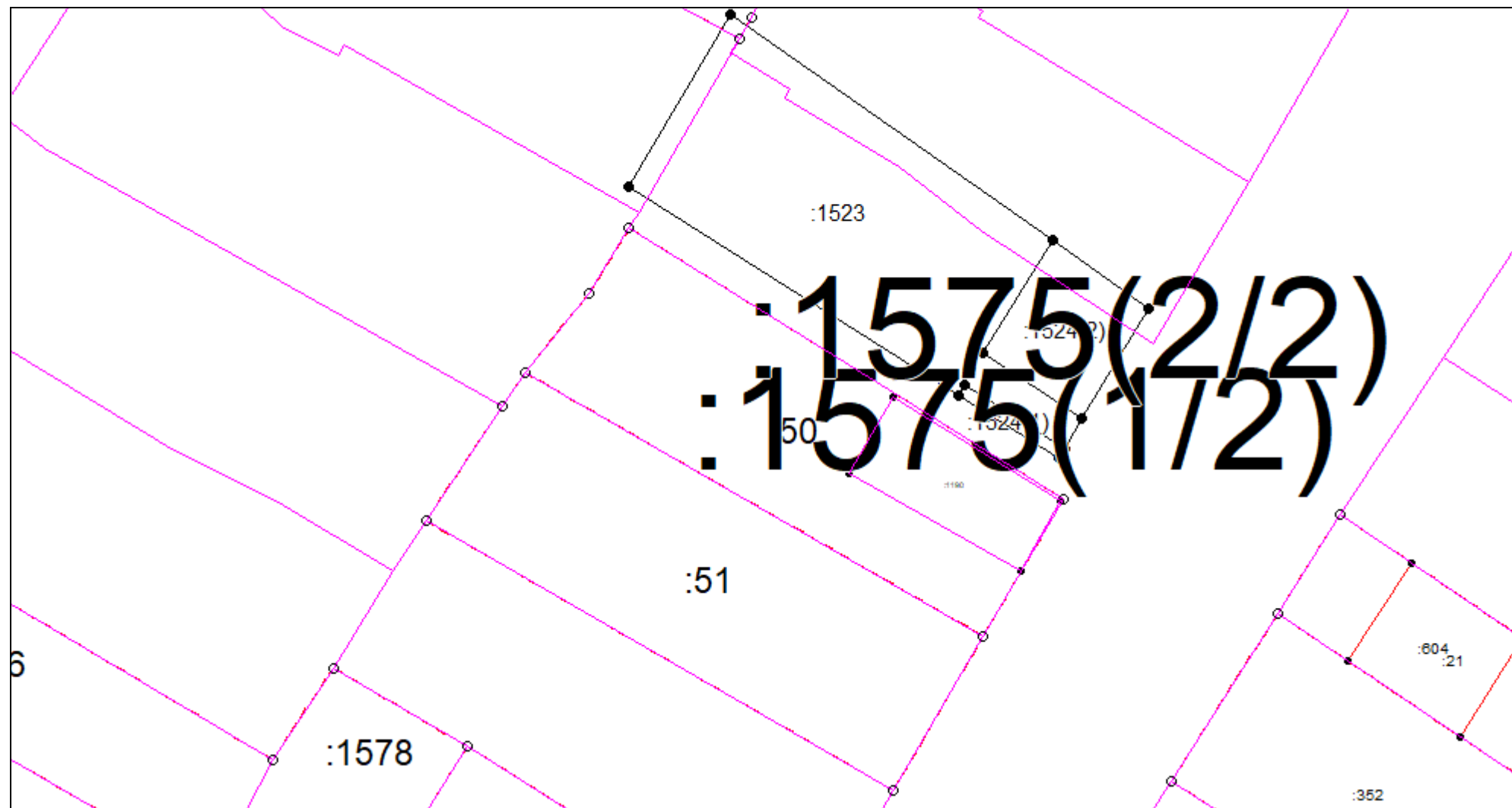


Масштаб 1:500

Условные обозначения приведены на отдельной странице в конце раздела.

КАРТА-ПЛАН ТЕРРИТОРИИ
Схема границ земельных участков

Выносной лист №9

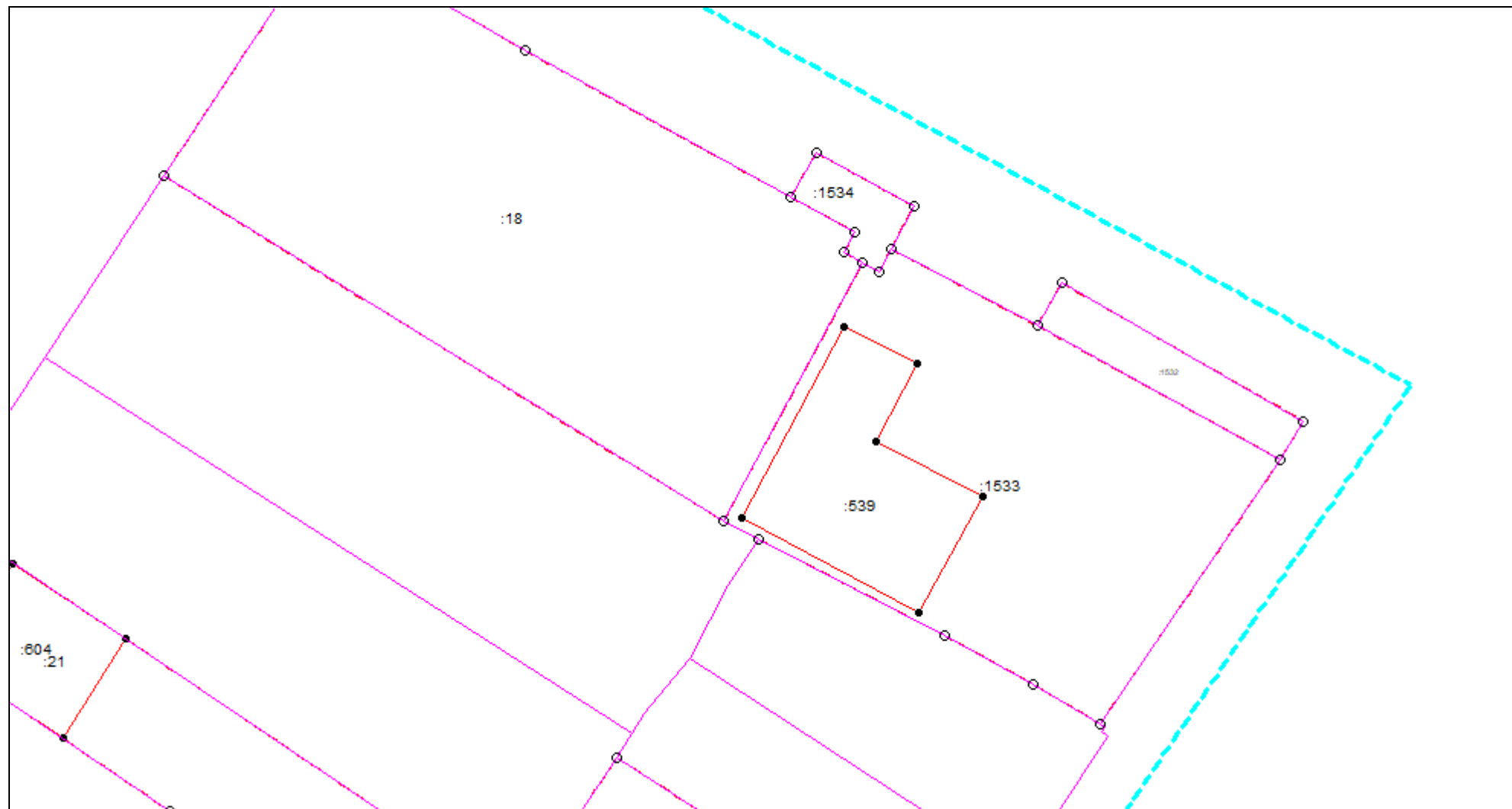


Масштаб 1:500

Условные обозначения приведены на отдельной странице в конце раздела.

КАРТА-ПЛАН ТЕРРИТОРИИ
Схема границ земельных участков

Выносной лист №10




Масштаб 1:500

Условные обозначения приведены на отдельной странице в конце раздела.

КАРТА-ПЛАН ТЕРРИТОРИИ
Схема границ земельных участков

Выносной лист №11

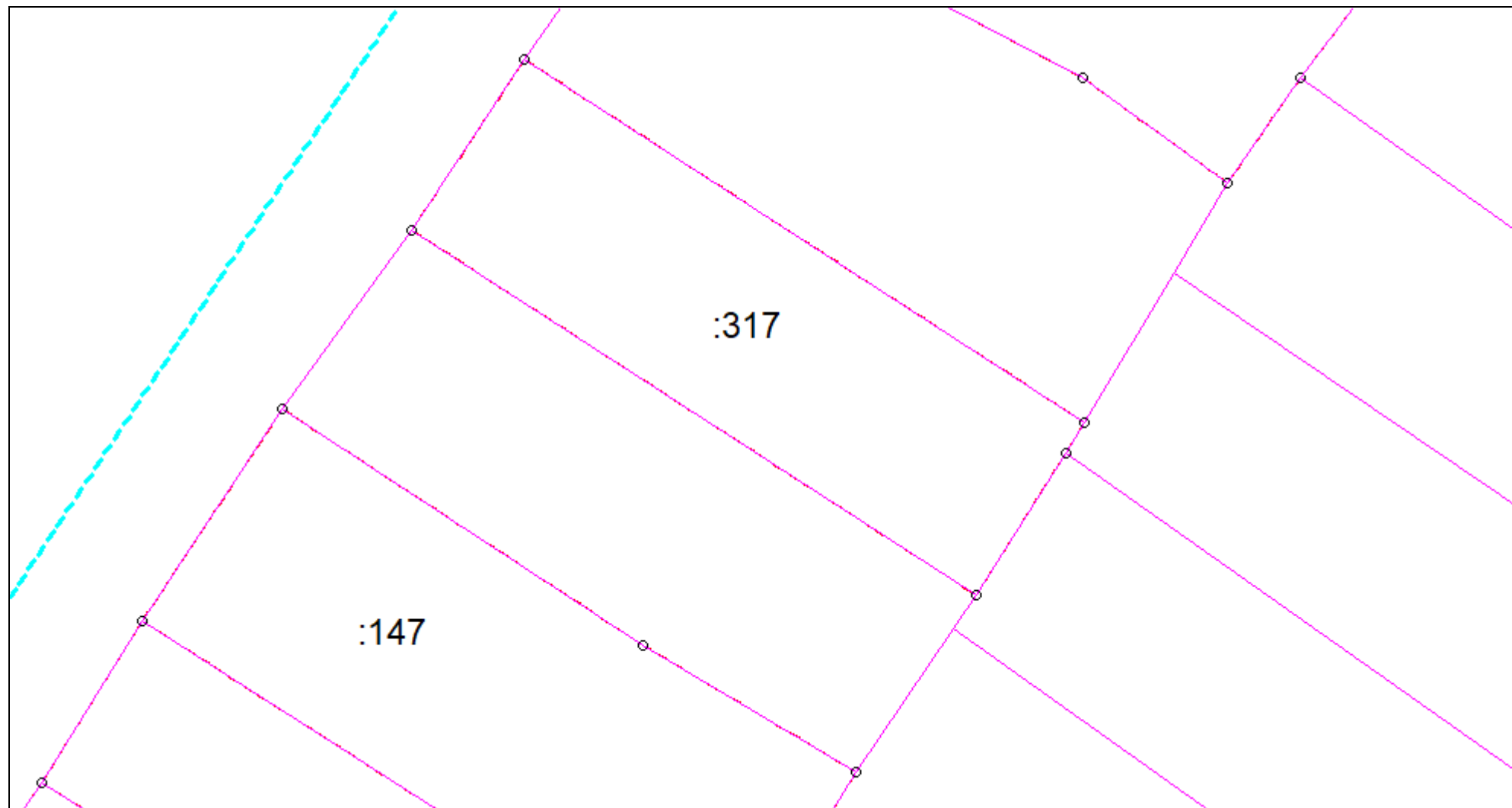


Масштаб 1:500

Условные обозначения приведены на отдельной странице в конце раздела.

КАРТА-ПЛАН ТЕРРИТОРИИ
Схема границ земельных участков

Выносной лист №12

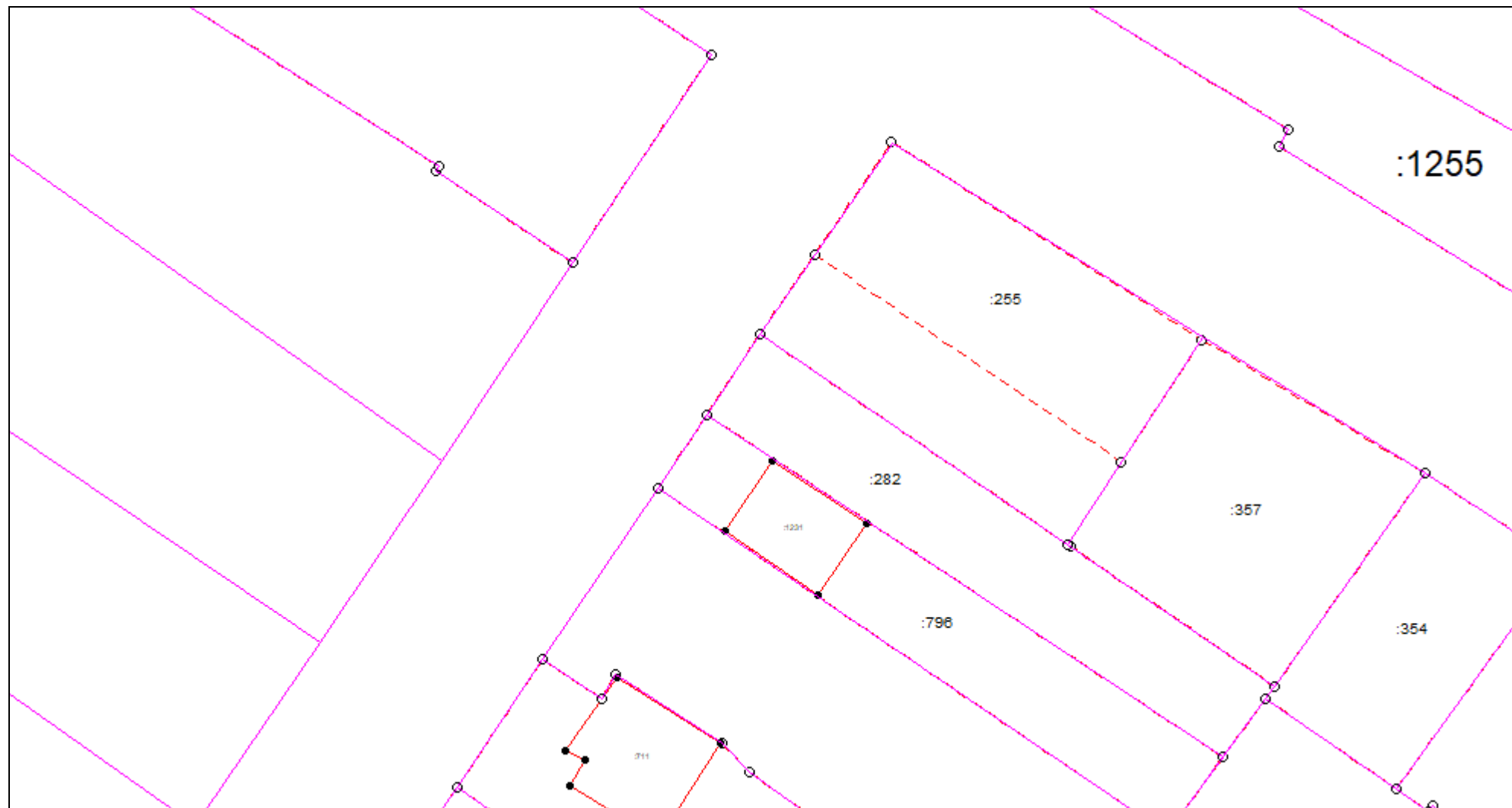


Масштаб 1:500

Условные обозначения приведены на отдельной странице в конце раздела.

КАРТА-ПЛАН ТЕРРИТОРИИ
Схема границ земельных участков

Выносной лист №13

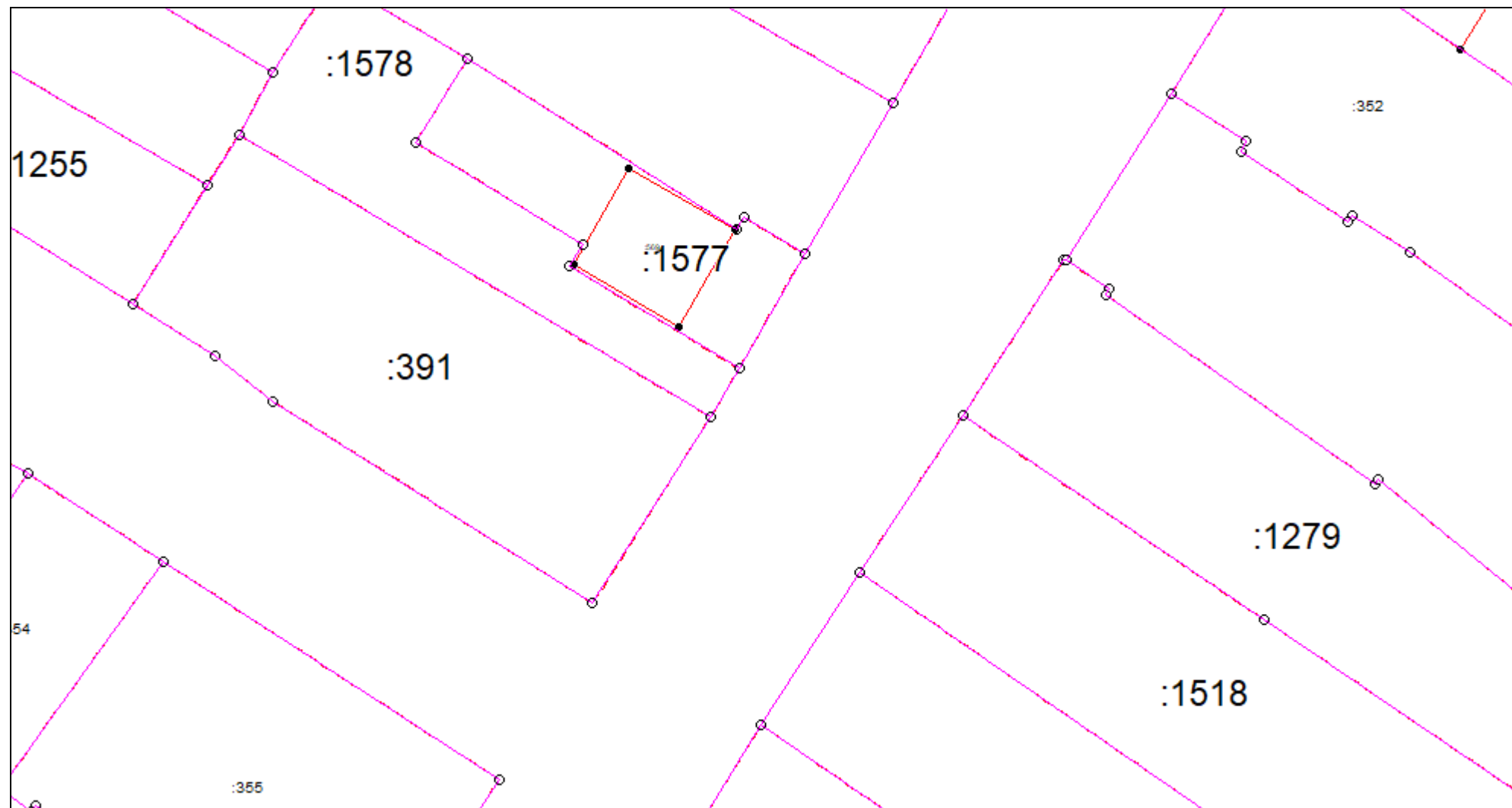


Масштаб 1:500

Условные обозначения приведены на отдельной странице в конце раздела.

КАРТА-ПЛАН ТЕРРИТОРИИ
Схема границ земельных участков

Выносной лист №14

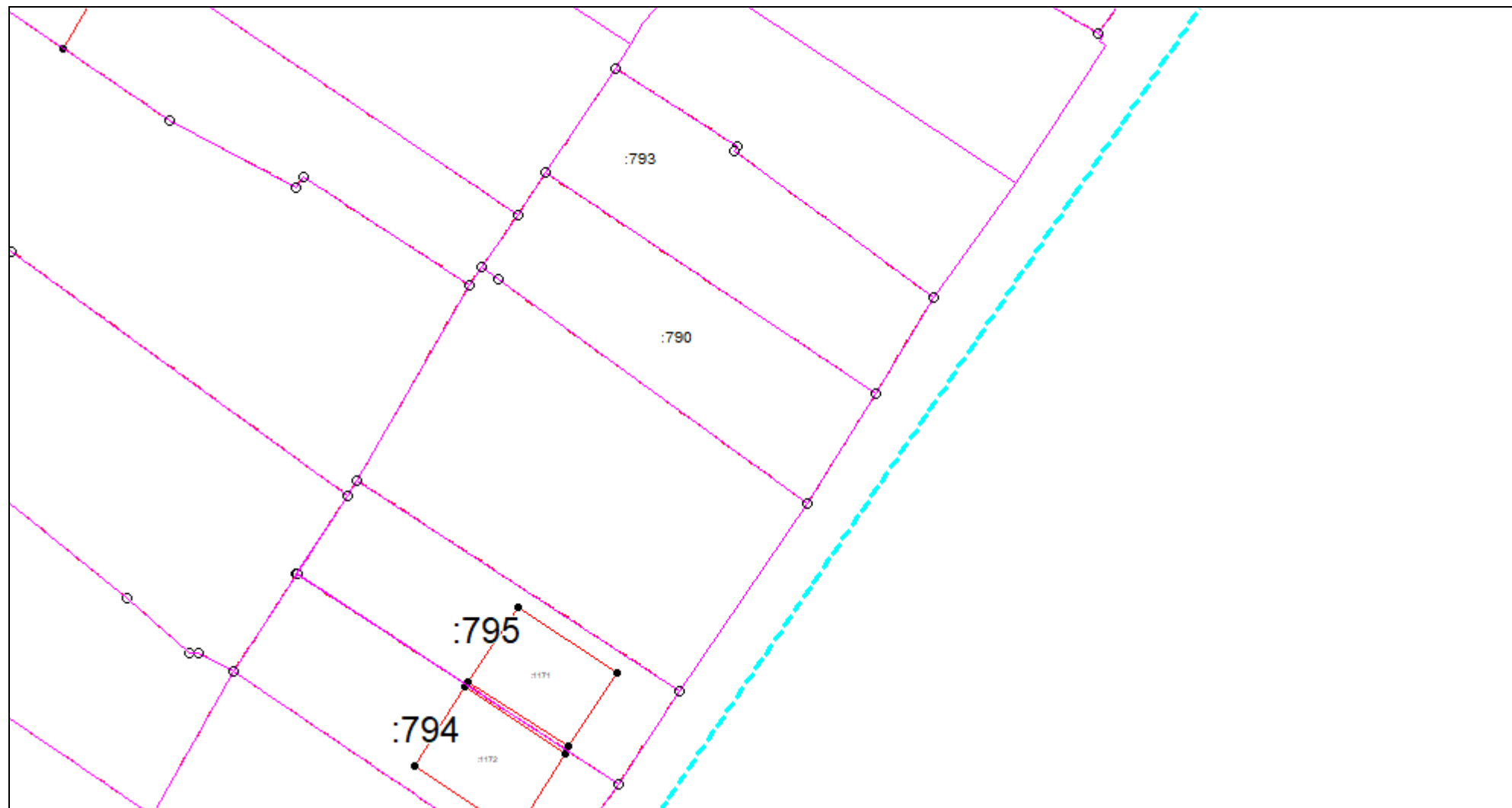


Масштаб 1:500

Условные обозначения приведены на отдельной странице в конце раздела.

КАРТА-ПЛАН ТЕРРИТОРИИ
Схема границ земельных участков

Выносной лист №15

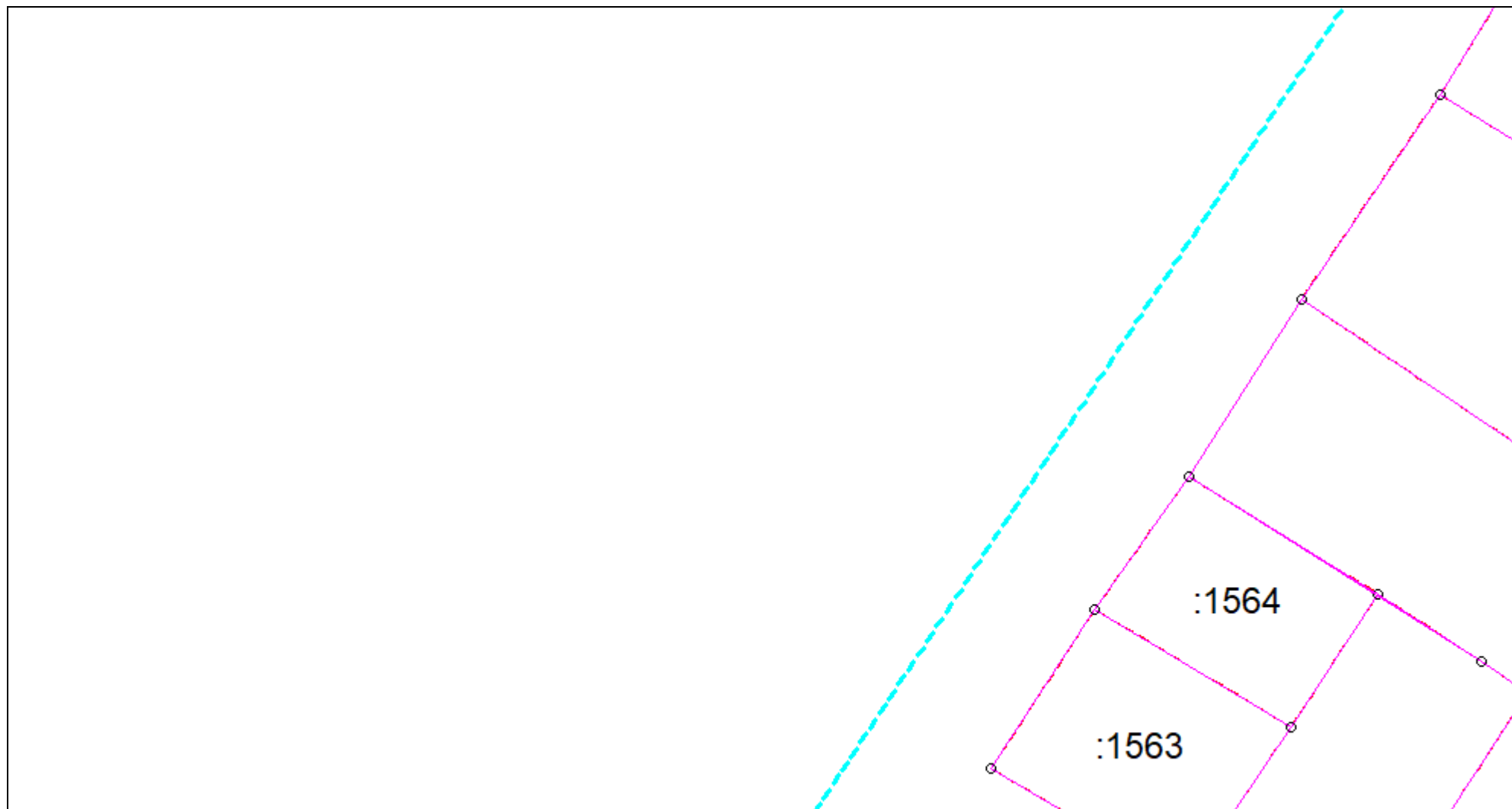


Масштаб 1:500

Условные обозначения приведены на отдельной странице в конце раздела.

КАРТА-ПЛАН ТЕРРИТОРИИ
Схема границ земельных участков

Выносной лист №16

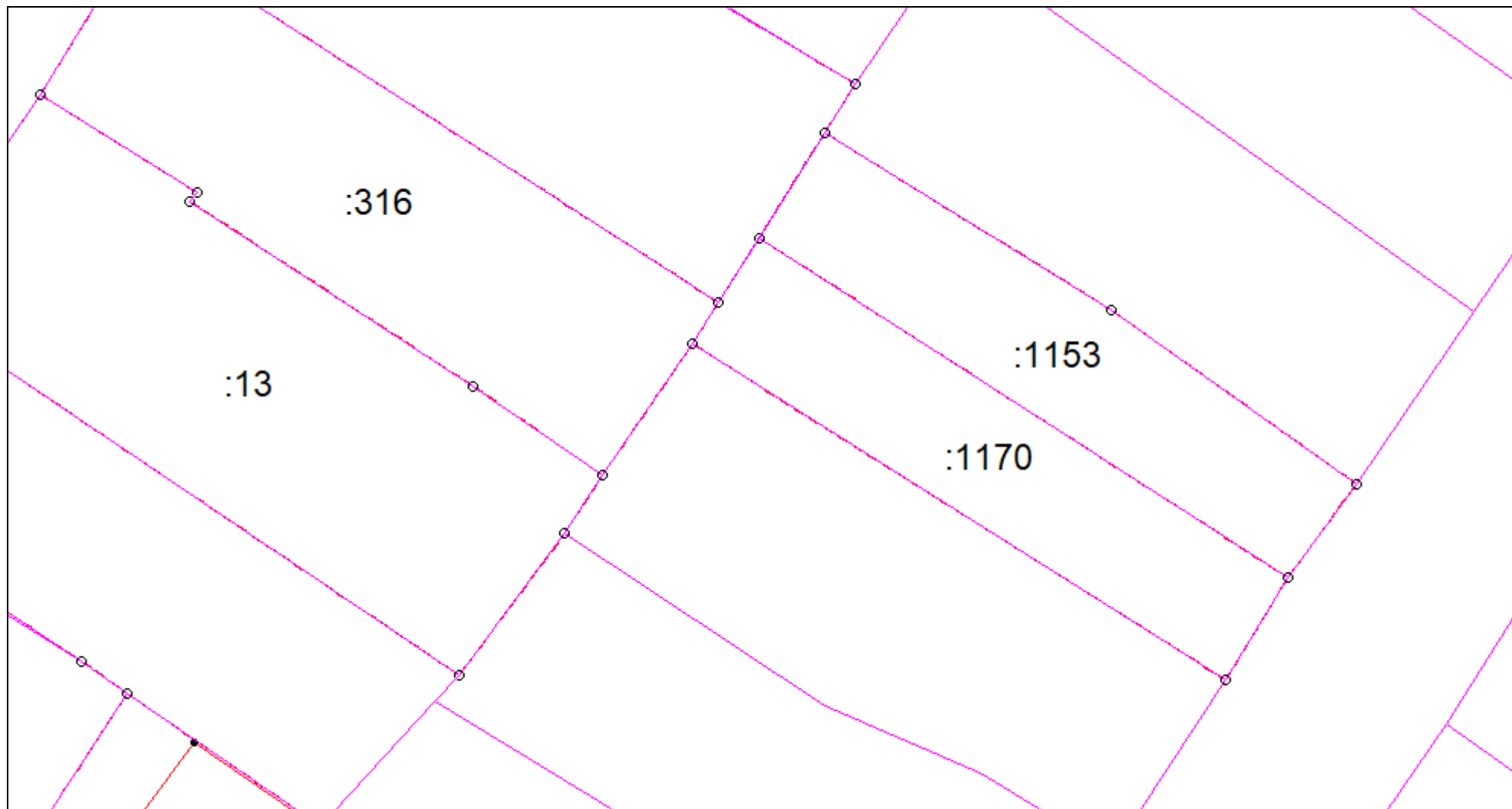


Масштаб 1:500

Условные обозначения приведены на отдельной странице в конце раздела.

КАРТА-ПЛАН ТЕРРИТОРИИ
Схема границ земельных участков

Выносной лист №17

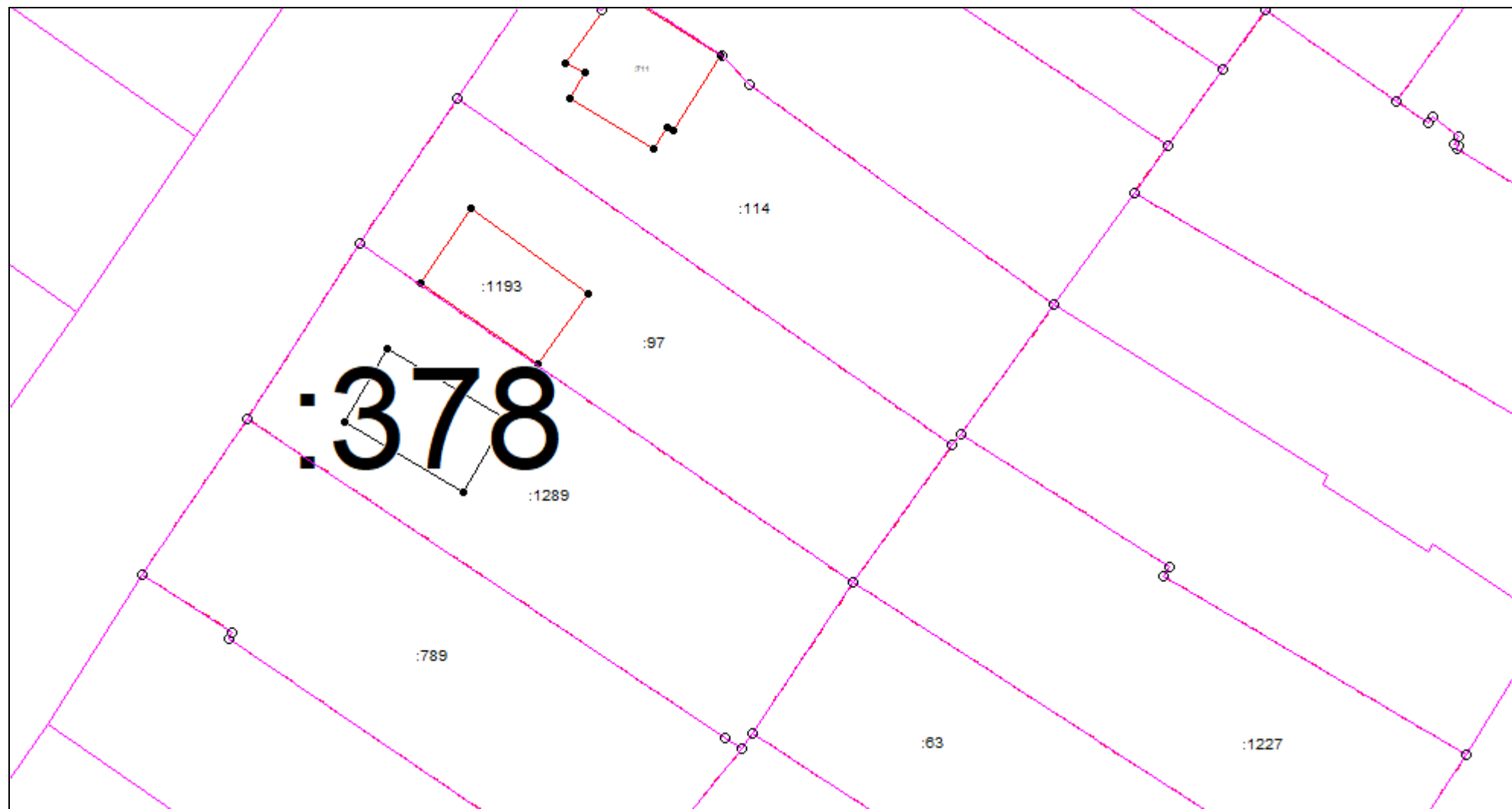


Масштаб 1:500

Условные обозначения приведены на отдельной странице в конце раздела.

КАРТА-ПЛАН ТЕРРИТОРИИ
Схема границ земельных участков

Выносной лист №18

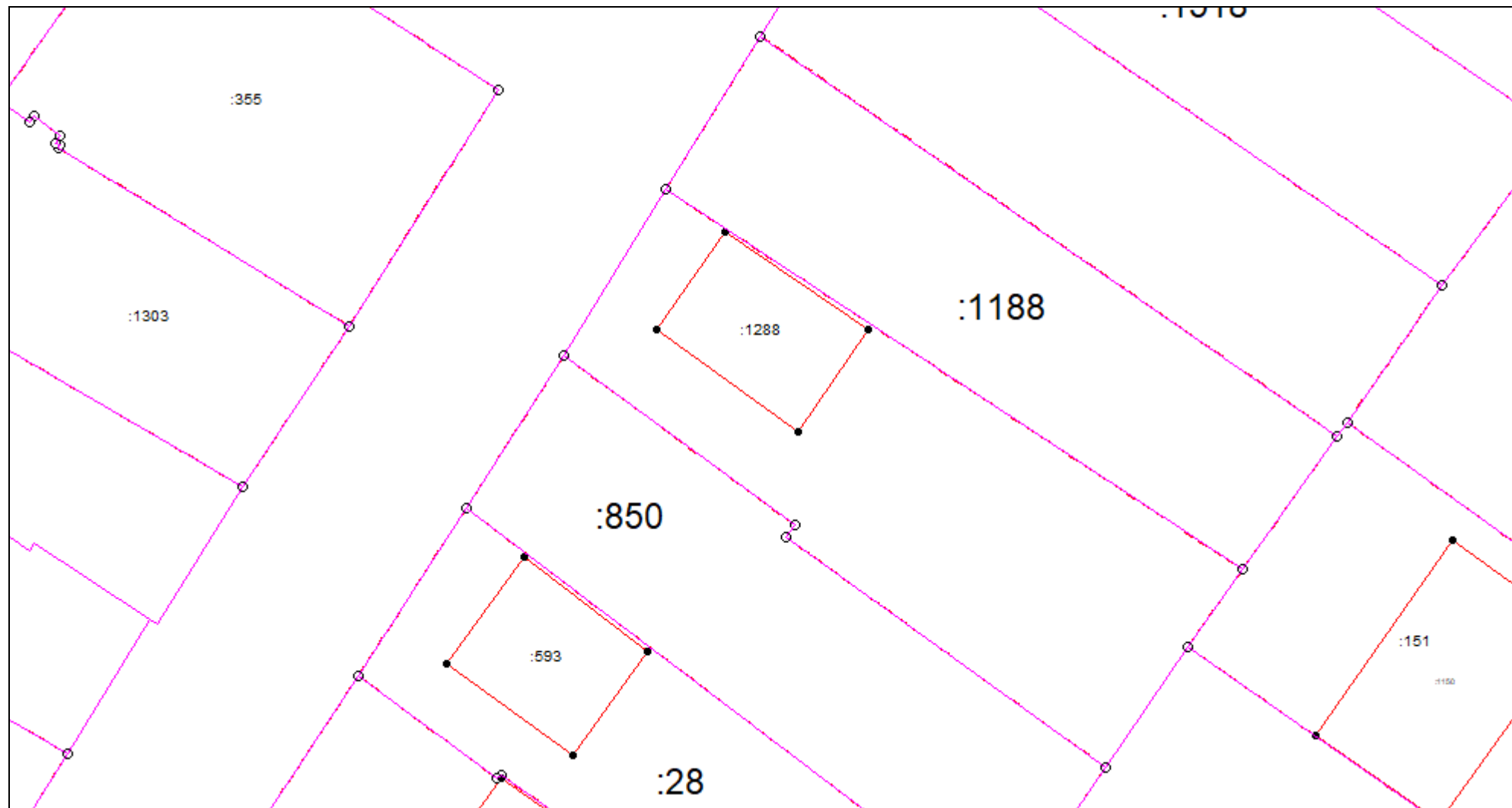


Масштаб 1:500

Условные обозначения приведены на отдельной странице в конце раздела.

КАРТА-ПЛАН ТЕРРИТОРИИ
Схема границ земельных участков

Выносной лист №19

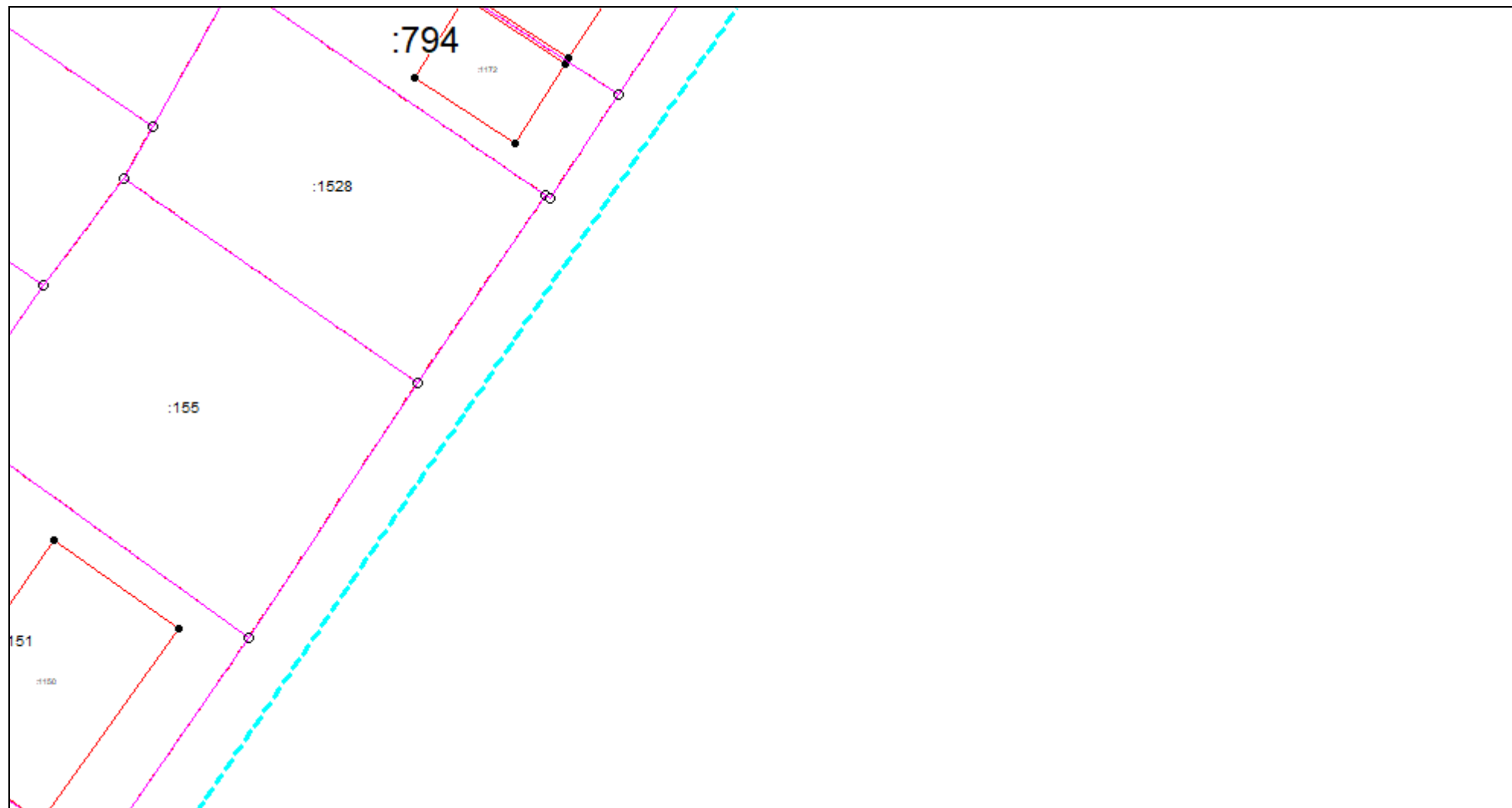


Масштаб 1:500

Условные обозначения приведены на отдельной странице в конце раздела.

КАРТА-ПЛАН ТЕРРИТОРИИ
Схема границ земельных участков

Выносной лист №20

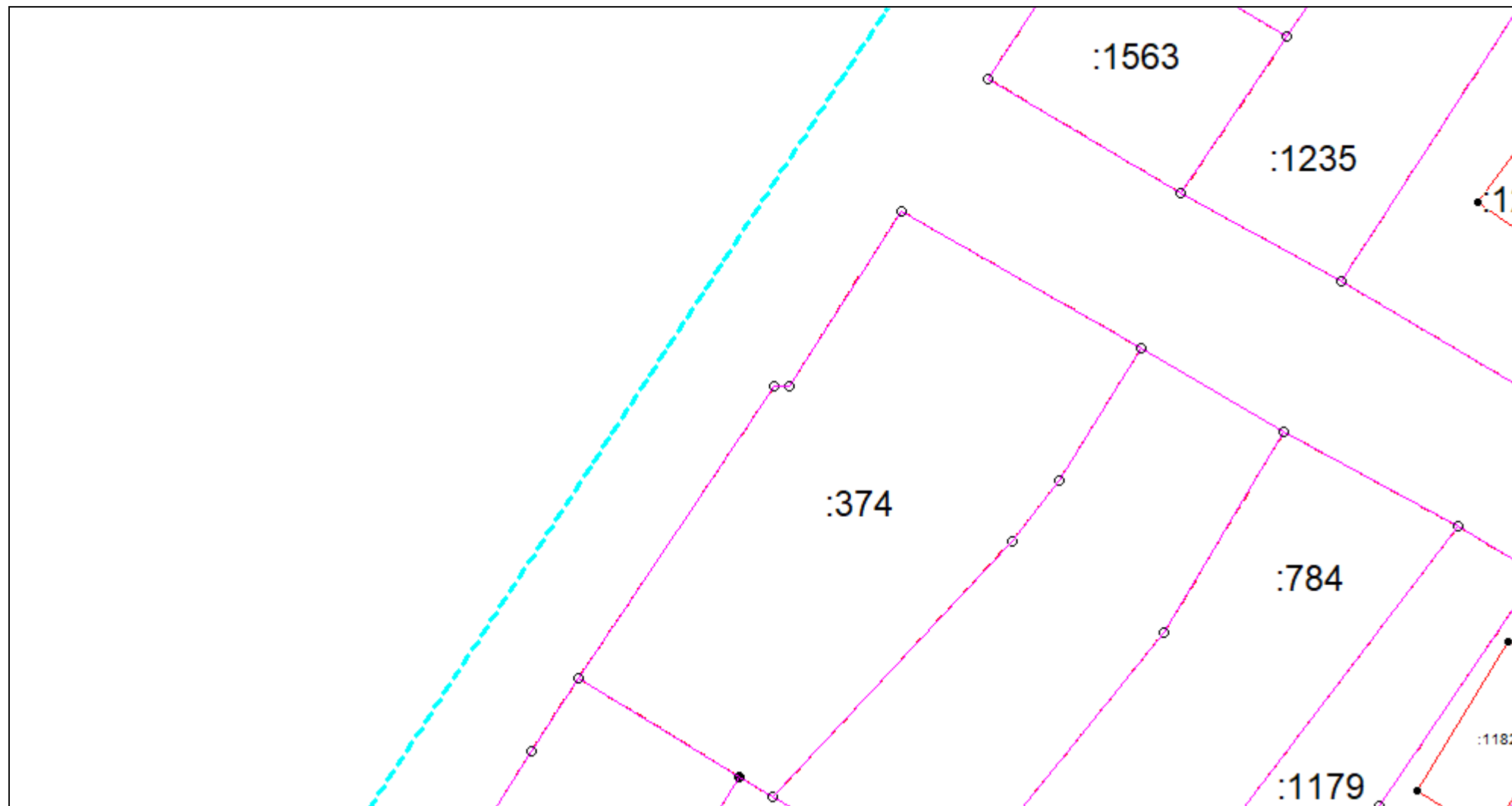


Масштаб 1:500

Условные обозначения приведены на отдельной странице в конце раздела.

КАРТА-ПЛАН ТЕРРИТОРИИ
Схема границ земельных участков

Выносной лист №21



Масштаб 1:500

Условные обозначения приведены на отдельной странице в конце раздела.

КАРТА-ПЛАН ТЕРРИТОРИИ
Схема границ земельных участков

Выносной лист №22

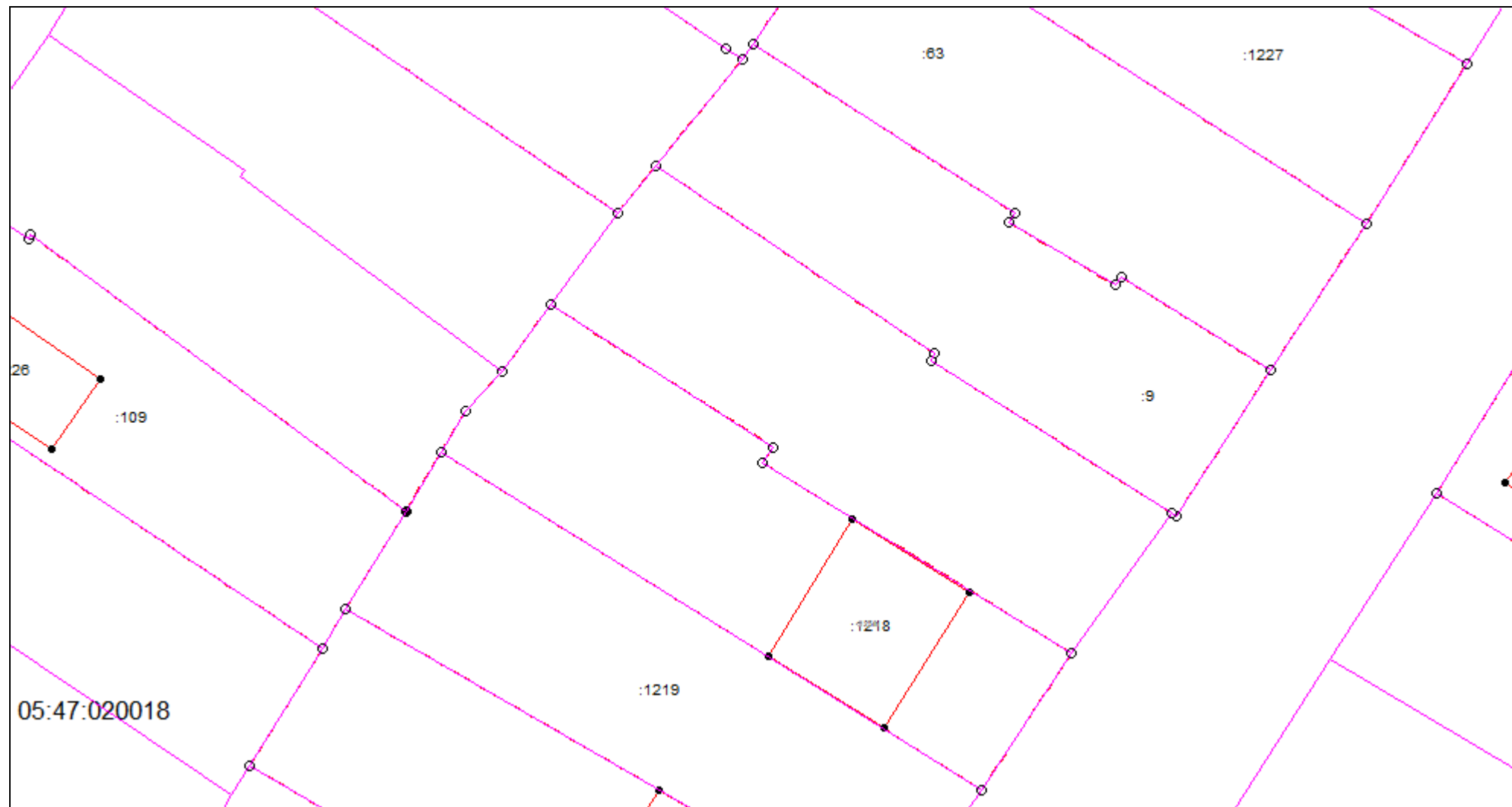


Масштаб 1:500

Условные обозначения приведены на отдельной странице в конце раздела.

КАРТА-ПЛАН ТЕРРИТОРИИ
Схема границ земельных участков

Выносной лист №23

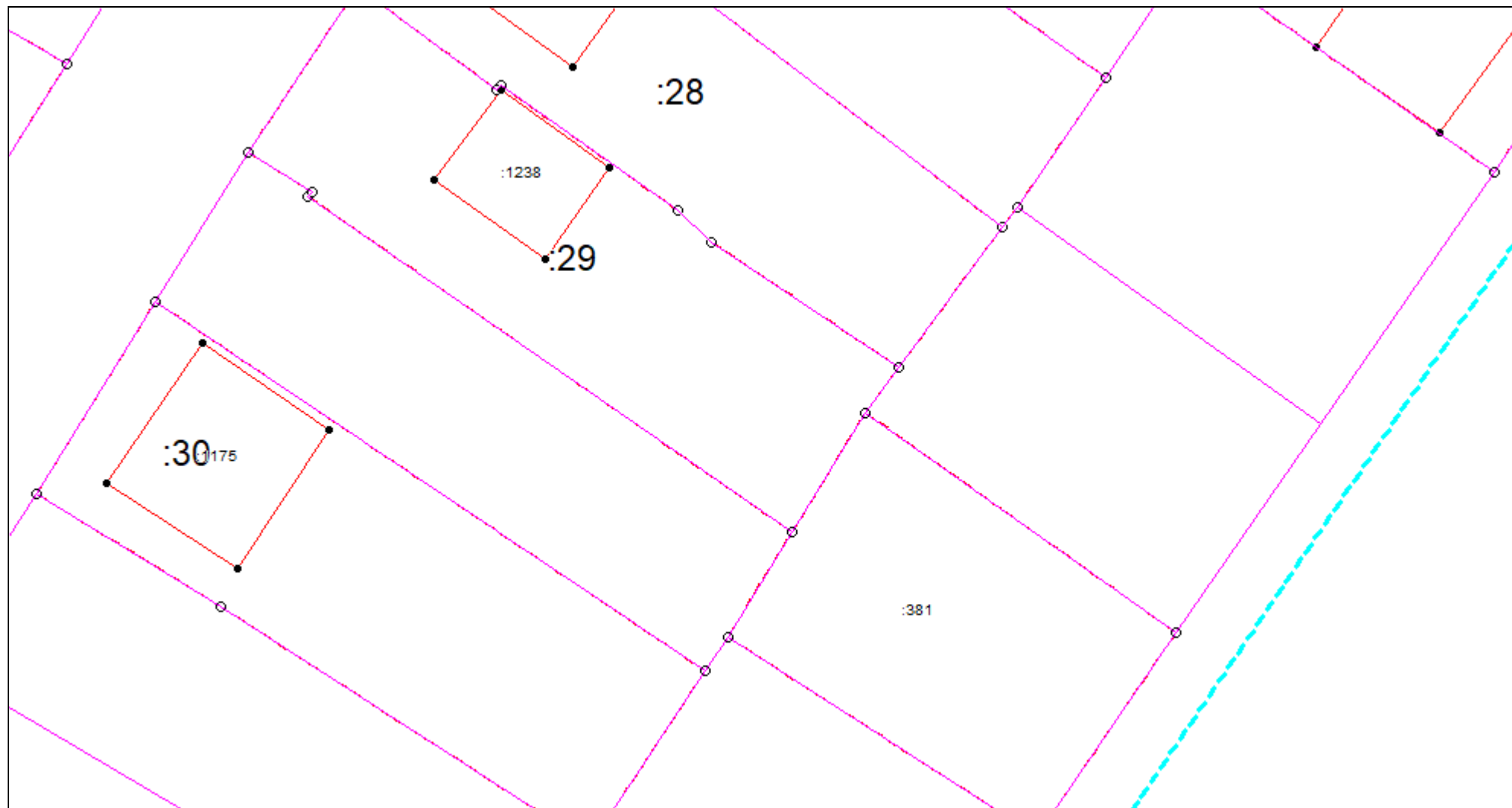


Масштаб 1:500

Условные обозначения приведены на отдельной странице в конце раздела.

КАРТА-ПЛАН ТЕРРИТОРИИ
Схема границ земельных участков

Выносной лист №24




Масштаб 1:500

Условные обозначения приведены на отдельной странице в конце раздела.

КАРТА-ПЛАН ТЕРРИТОРИИ
Схема границ земельных участков

Выносной лист №25

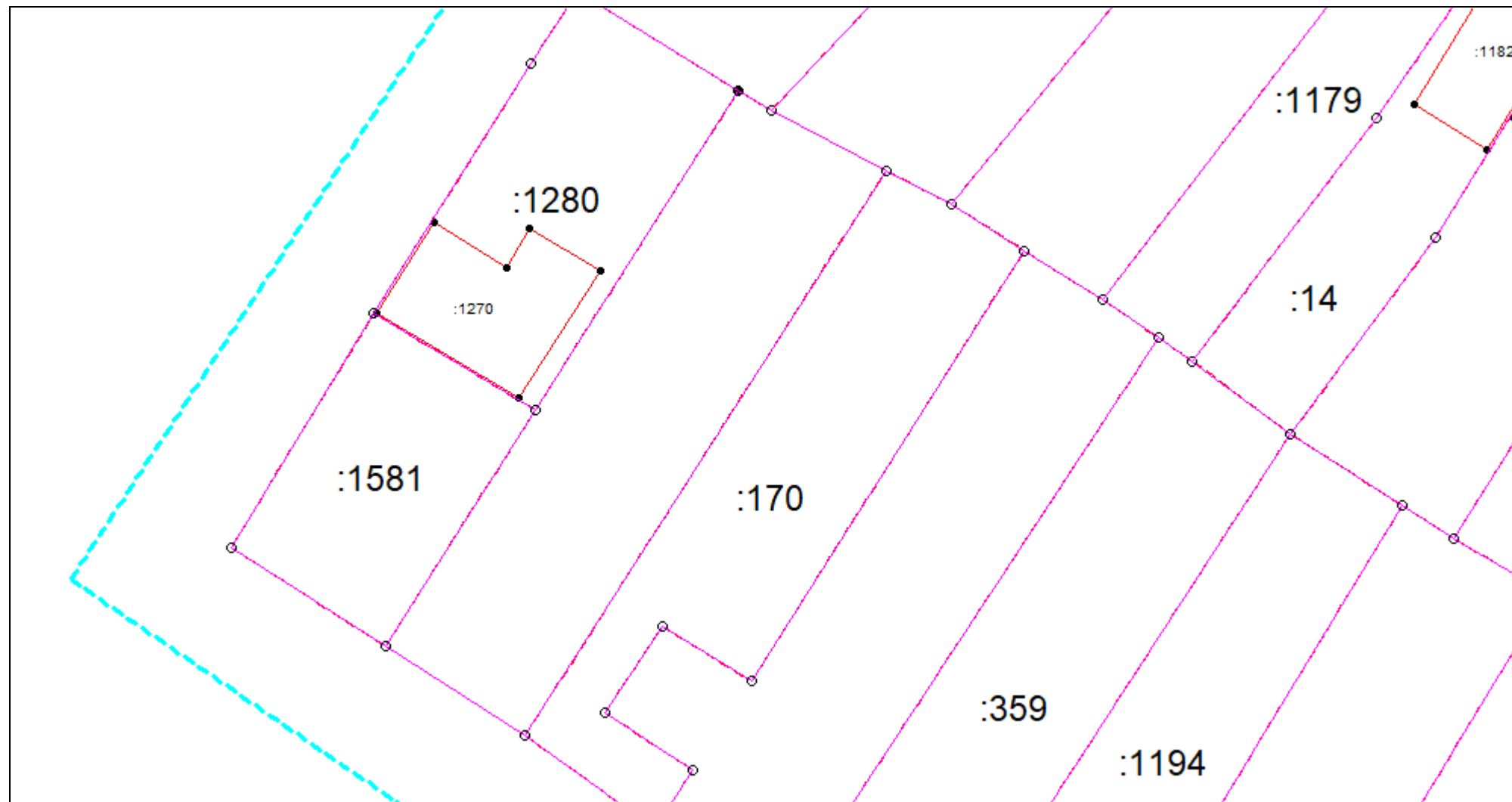


Масштаб 1:500

Условные обозначения приведены на отдельной странице в конце раздела.

КАРТА-ПЛАН ТЕРРИТОРИИ
Схема границ земельных участков

Выносной лист №26

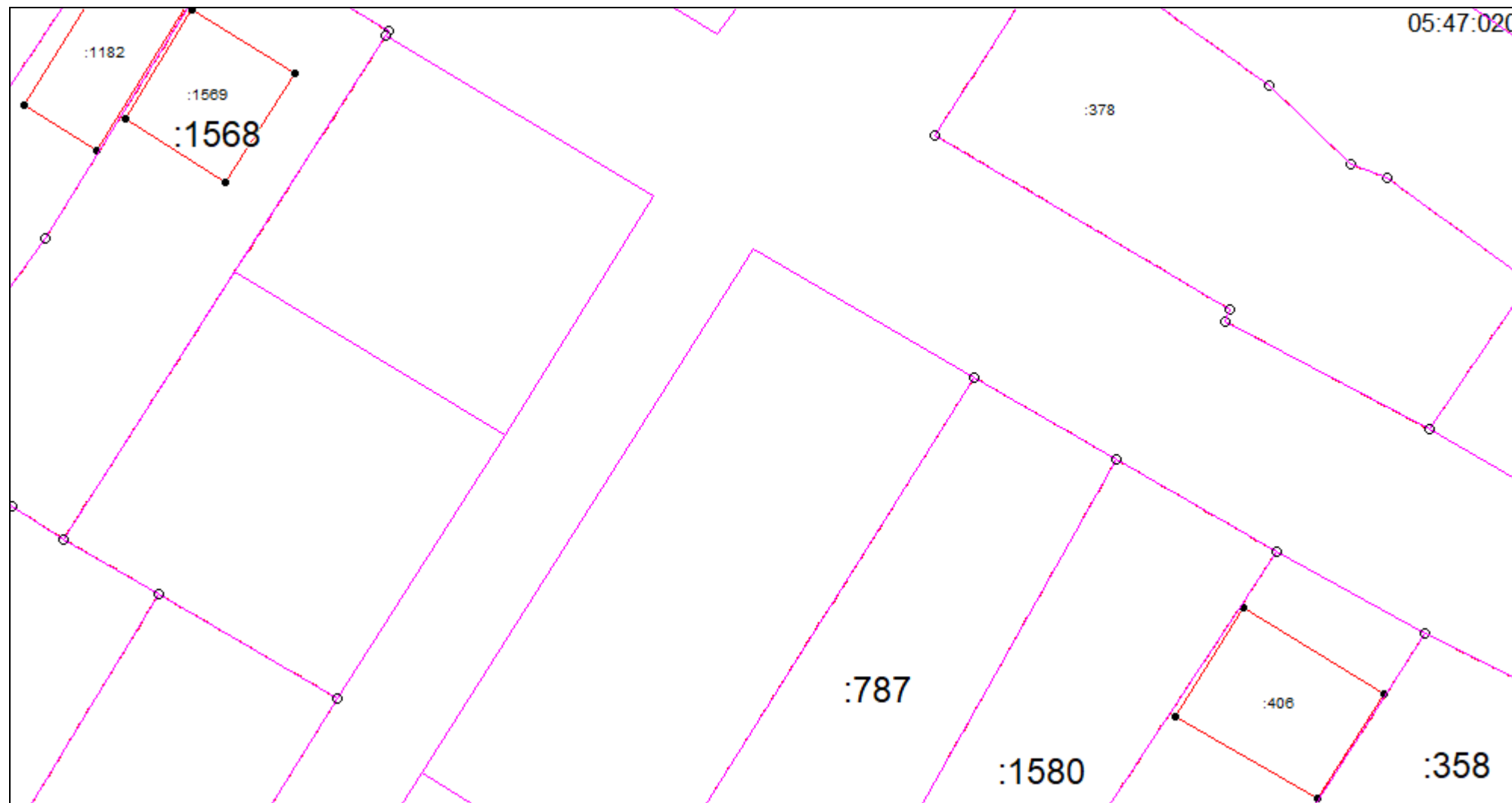


Масштаб 1:500

Условные обозначения приведены на отдельной странице в конце раздела.

КАРТА-ПЛАН ТЕРРИТОРИИ
Схема границ земельных участков

Выносной лист №27



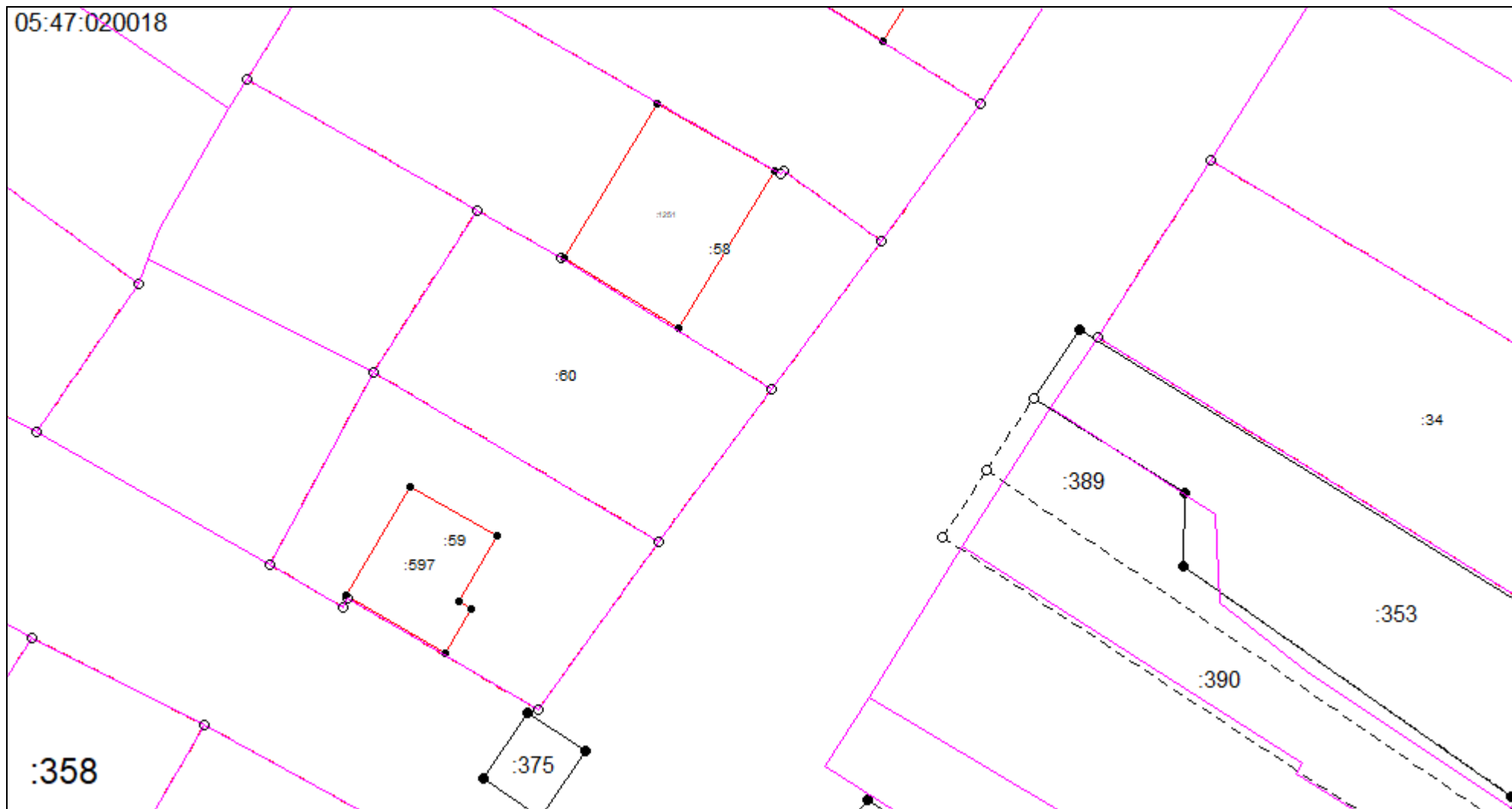
Масштаб 1:500

Условные обозначения приведены на отдельной странице в конце раздела.

КАРТА-ПЛАН ТЕРРИТОРИИ
Схема границ земельных участков

Выносной лист №28

05:47:020018

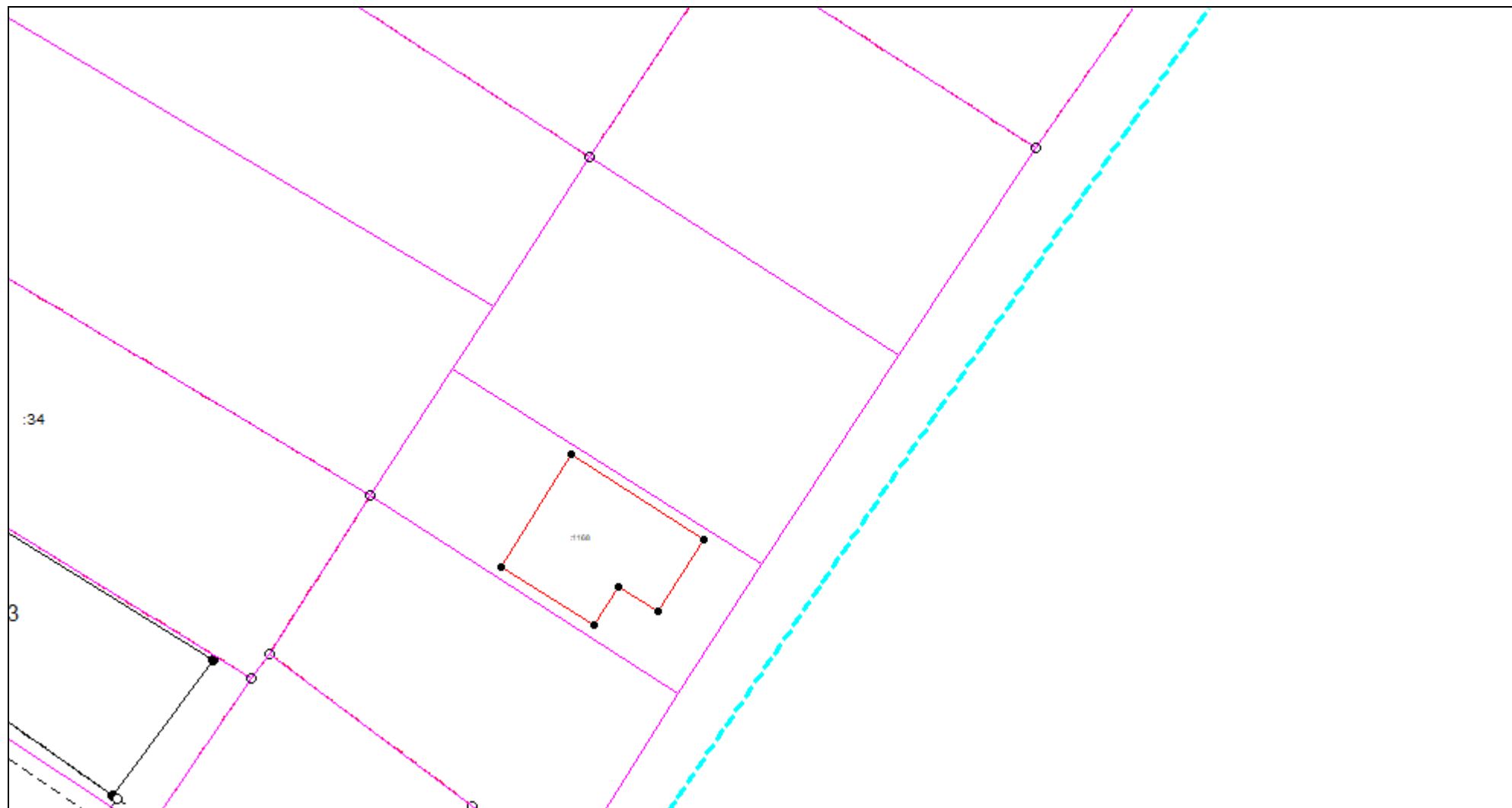


Масштаб 1:500

Условные обозначения приведены на отдельной странице в конце раздела.

КАРТА-ПЛАН ТЕРРИТОРИИ
Схема границ земельных участков

Выносной лист №29

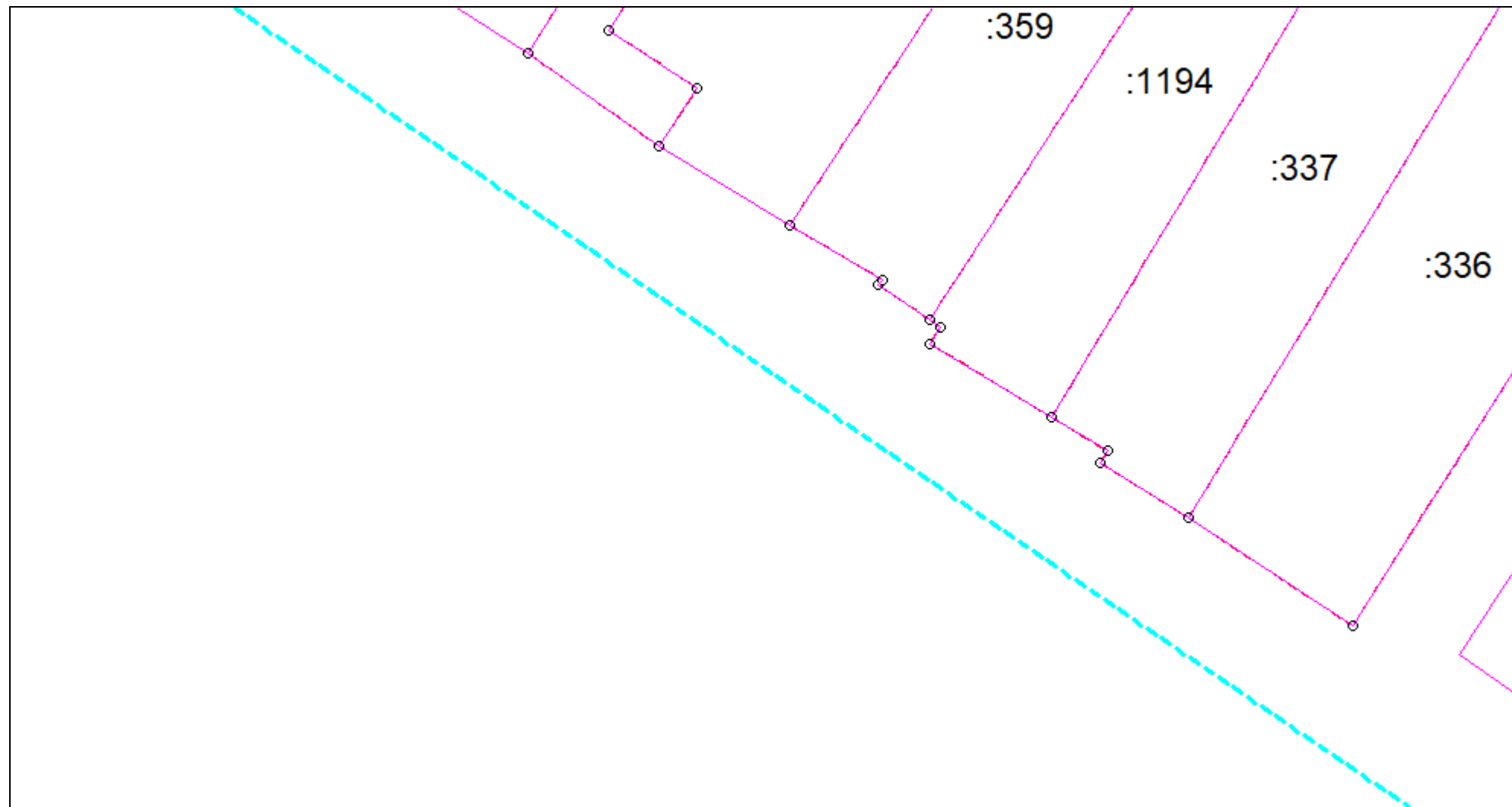


Масштаб 1:500

Условные обозначения приведены на отдельной странице в конце раздела.

КАРТА-ПЛАН ТЕРРИТОРИИ
Схема границ земельных участков

Выносной лист №30

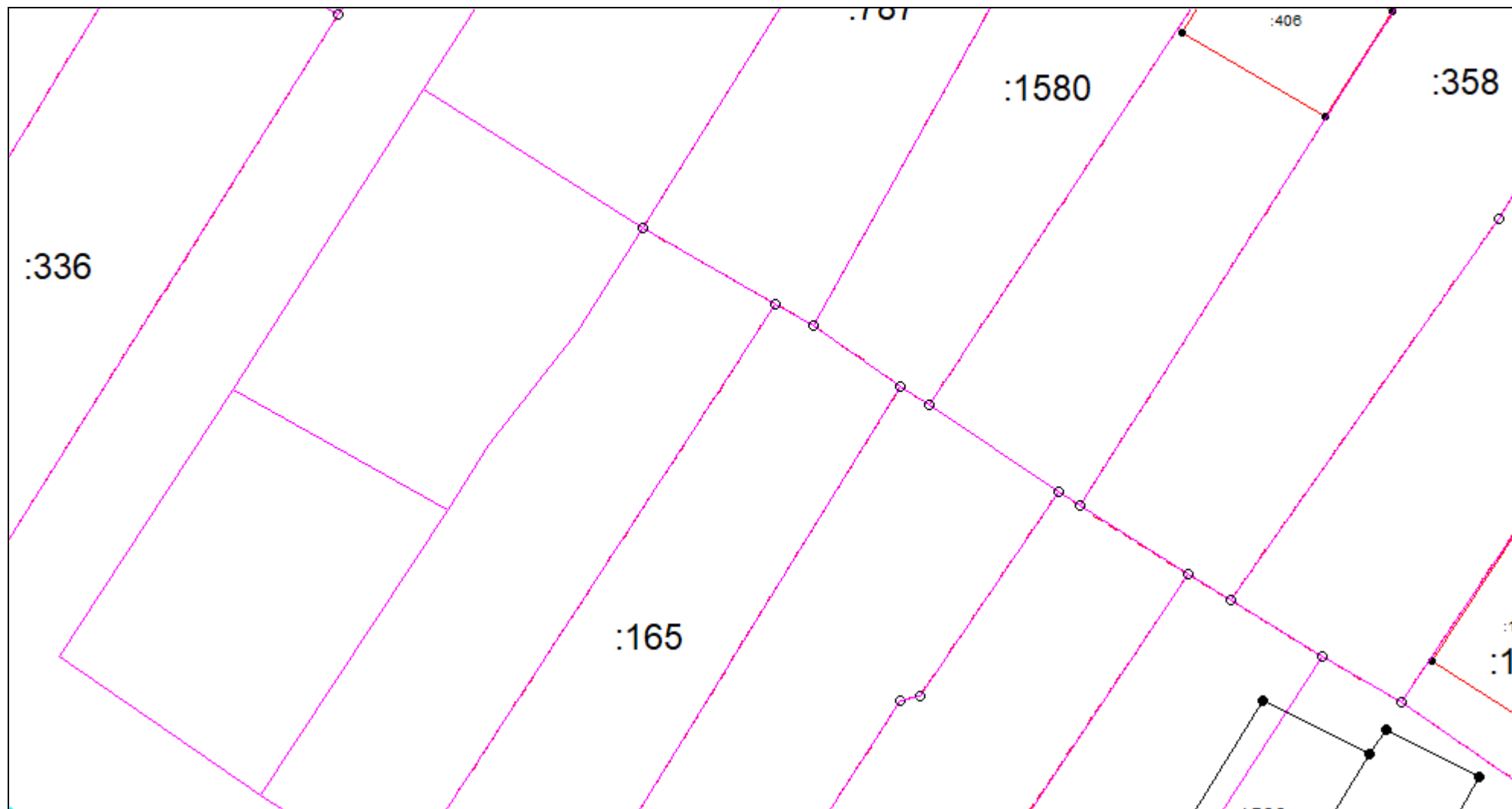


Масштаб 1:500

Условные обозначения приведены на отдельной странице в конце раздела.

КАРТА-ПЛАН ТЕРРИТОРИИ
Схема границ земельных участков

Выносной лист №31

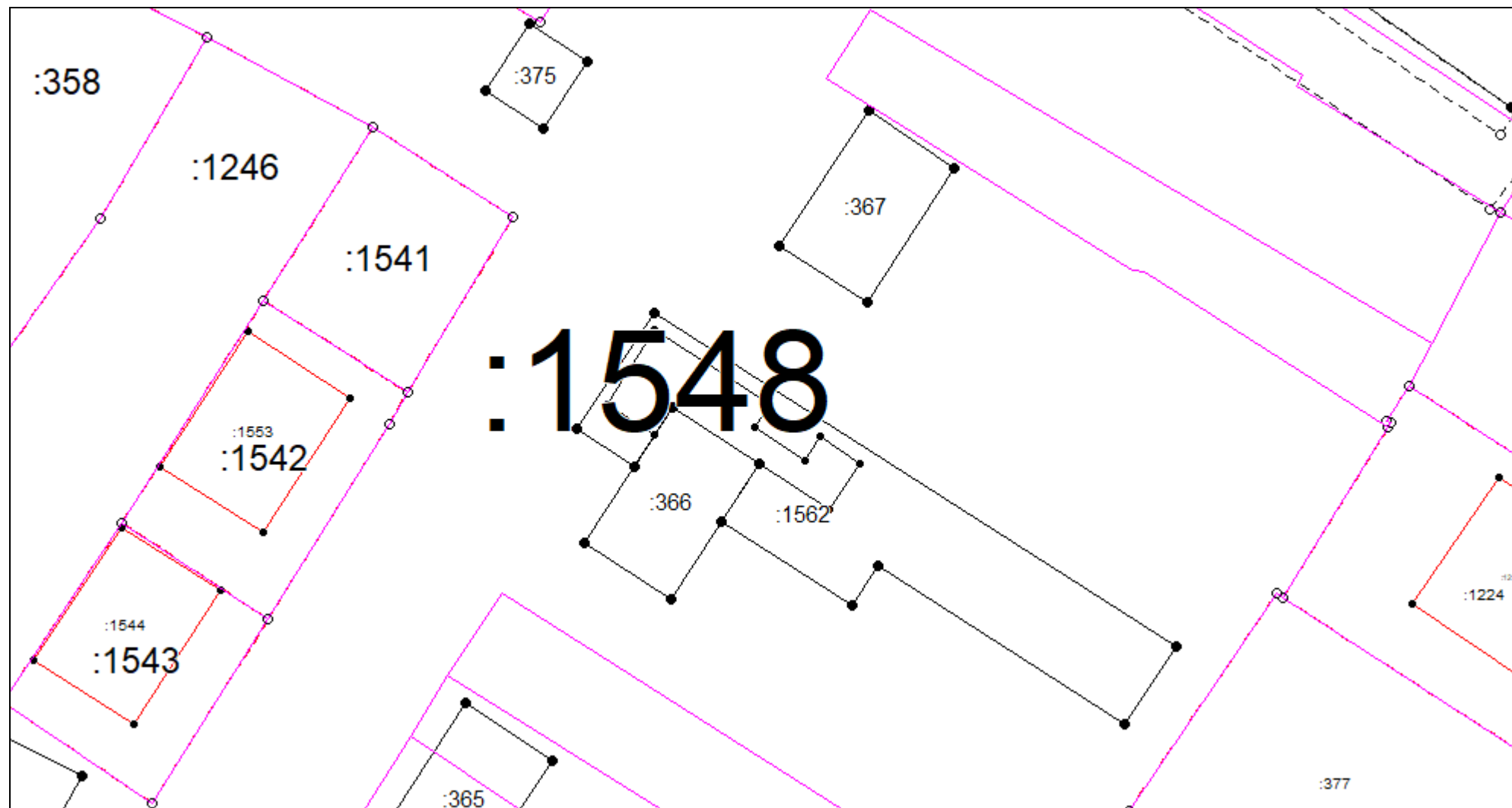


Масштаб 1:500

Условные обозначения приведены на отдельной странице в конце раздела.

КАРТА-ПЛАН ТЕРРИТОРИИ
Схема границ земельных участков

Выносной лист №32

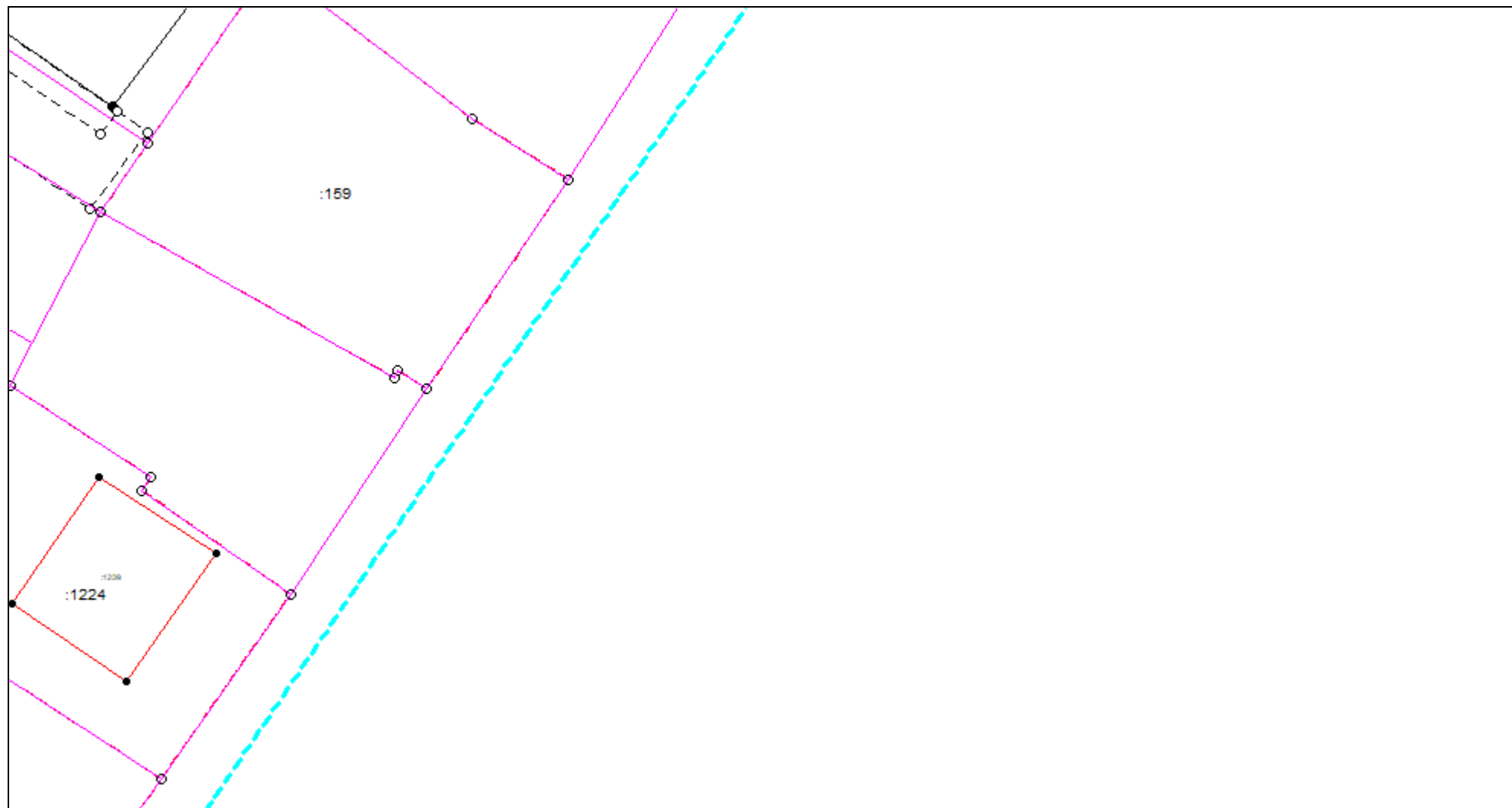


Масштаб 1:500

Условные обозначения приведены на отдельной странице в конце раздела.

КАРТА-ПЛАН ТЕРРИТОРИИ
Схема границ земельных участков

Выносной лист №33

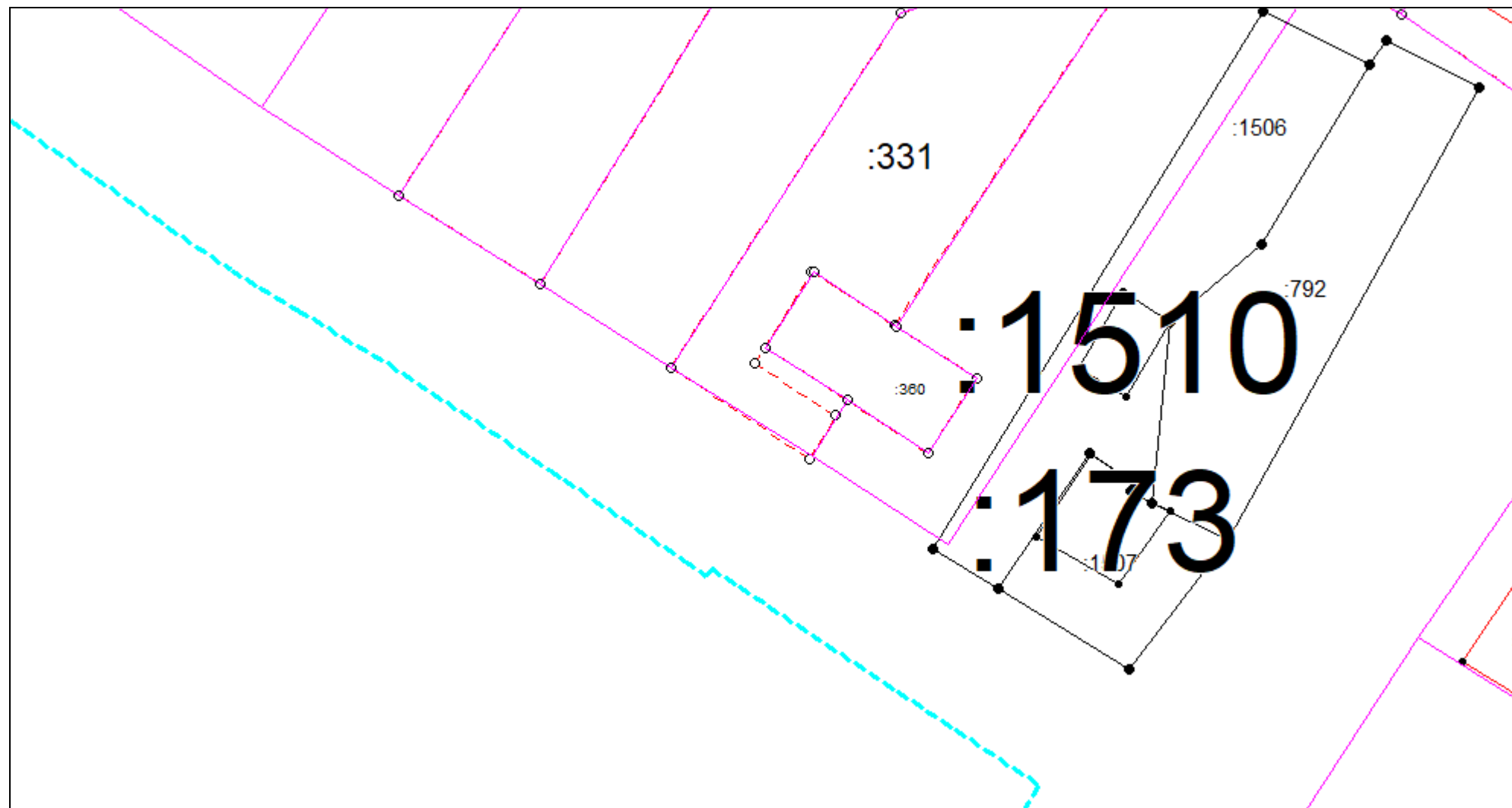


Масштаб 1:500

Условные обозначения приведены на отдельной странице в конце раздела.

КАРТА-ПЛАН ТЕРРИТОРИИ
Схема границ земельных участков

Выносной лист №34

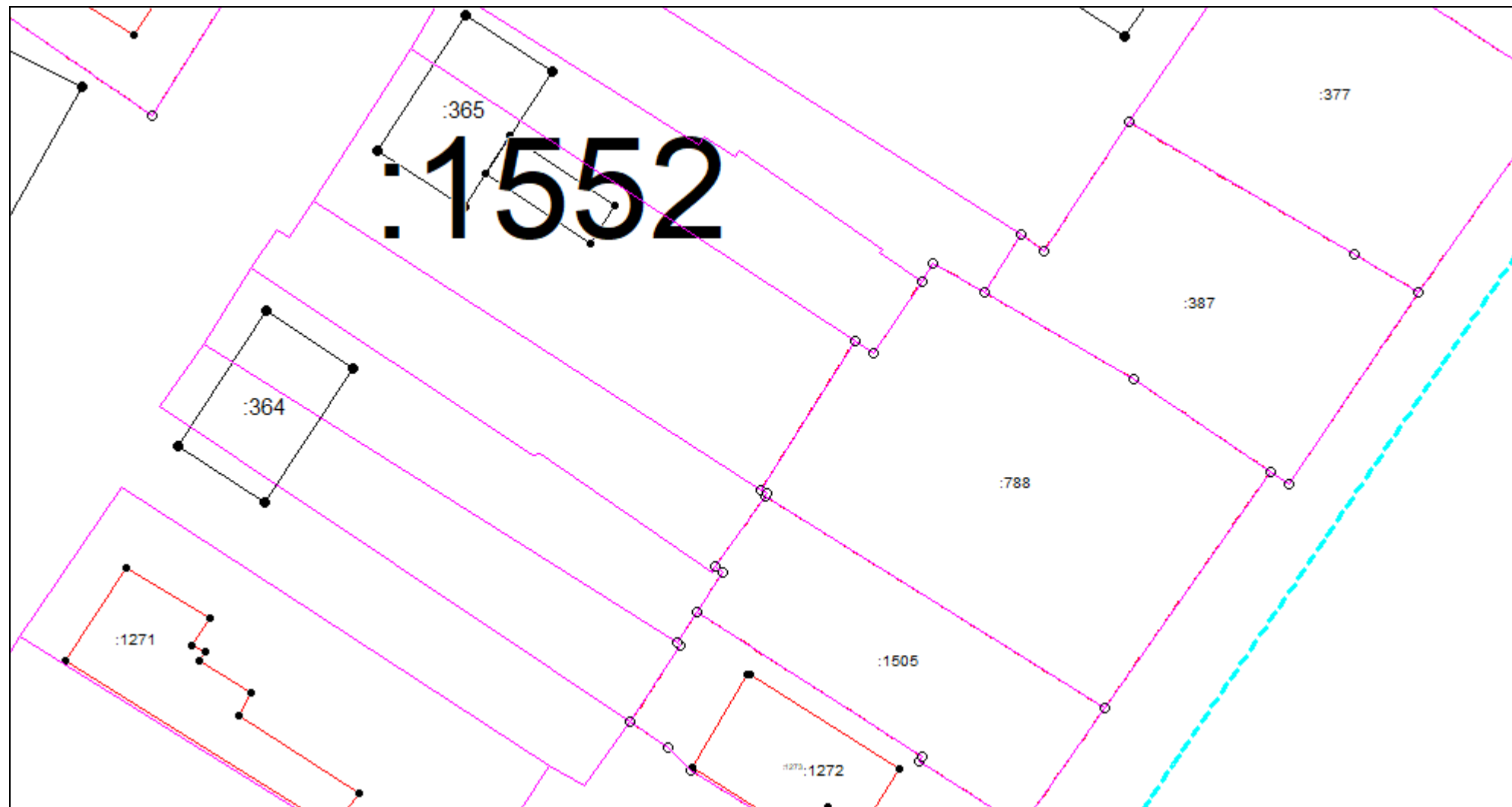


Масштаб 1:500

Условные обозначения приведены на отдельной странице в конце раздела.

КАРТА-ПЛАН ТЕРРИТОРИИ
Схема границ земельных участков

Выносной лист №35




Масштаб 1:500

Условные обозначения приведены на отдельной странице в конце раздела.

КАРТА-ПЛАН ТЕРРИТОРИИ
Схема границ земельных участков

Выносной лист №36

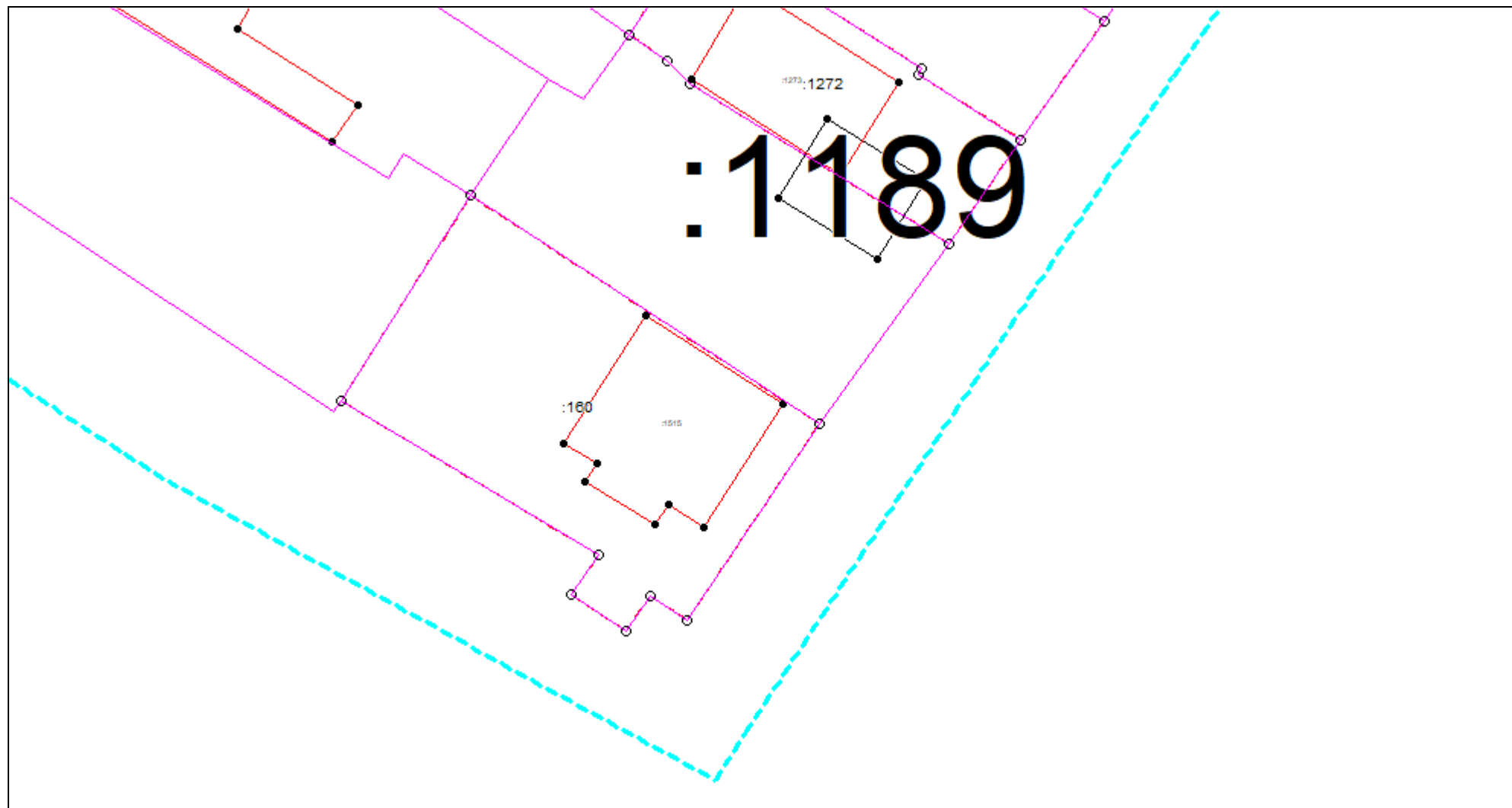


Масштаб 1:500

Условные обозначения приведены на отдельной странице в конце раздела.

КАРТА-ПЛАН ТЕРРИТОРИИ
Схема границ земельных участков

Выносной лист №37








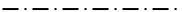




Масштаб 1:500

Условные обозначения приведены на отдельной странице в конце раздела.

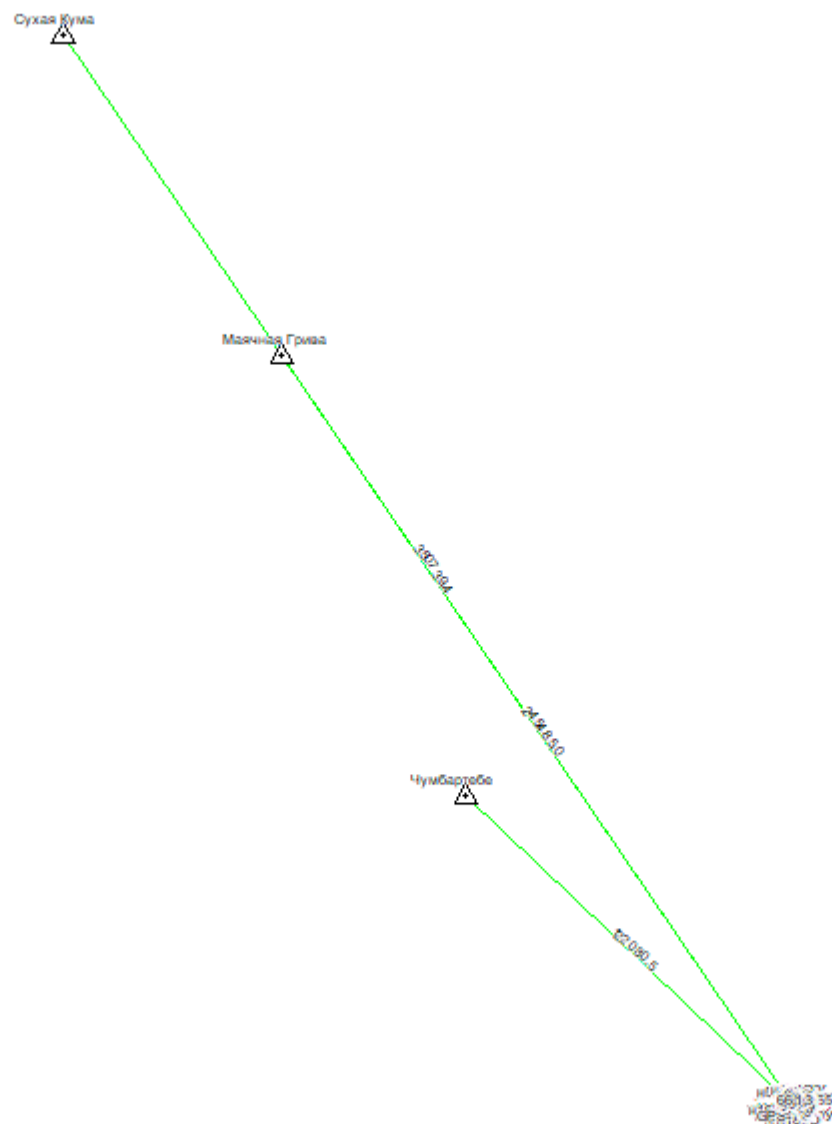
КАРТА-ПЛАН ТЕРРИТОРИИ

Схема границ земельных участков

Условные обозначения:

| | |
|---|---|
|  | – существующая часть границы земельного участка, |
|  | – вновь образованная или уточненная часть границы земельного участка, |
|  | – характерная точка границы земельного участка, |
|  | – часть контура здания, сооружения, объекта незавершенного строительства, образованного проекцией существующего наземного конструктивного элемента здания, сооружения, объекта незавершенного строительства, |
|  | – часть контура здания, сооружения, объекта незавершенного строительства, образованного проекцией вновь образованного наземного конструктивного элемента здания, сооружения, объекта незавершенного строительства, |
|  | – часть контура здания, сооружения, объекта незавершенного строительства, образованного проекцией существующего надземного конструктивного элемента здания, сооружения, объекта незавершенного строительства, |
|  | – часть контура здания, сооружения, объекта незавершенного строительства, образованного проекцией вновь образованного надземного конструктивного элемента здания, сооружения, объекта незавершенного строительства, |
|  | – часть контура здания, сооружения, объекта незавершенного строительства, образованного проекцией существующего подземного конструктивного элемента здания, сооружения, объекта незавершенного строительства, |
|  | – часть контура здания, сооружения, объекта незавершенного строительства, образованного проекцией вновь образованного подземного конструктивного элемента здания, сооружения, объекта незавершенного строительства, |
|  | – характерная точка контура здания, |

КАРТА-ПЛАН ТЕРРИТОРИИ
Схема геодезических построений



















Условные обозначения приведены на отдельной странице в конце раздела.

КАРТА-ПЛАН ТЕРРИТОРИИ

Схема геодезических построений

Условные обозначения:

| | | | |
|---|---|---|---|
|  | – существующая часть границы земельного участка, |  | – вновь образованная или уточненная часть границы земельного участка, |
|  | – характерная точка границы земельного участка, |  | – характерная точка контура здания, |
|  | – часть контура здания, сооружения, объекта незавершенного строительства, образованного проекцией существующего наземного конструктивного элемента здания, сооружения, объекта незавершенного строительства, |  | – часть контура здания, сооружения, объекта незавершенного строительства, образованного проекцией вновь образованного наземного конструктивного элемента здания, сооружения, объекта незавершенного строительства, |
|  | – часть контура здания, сооружения, объекта незавершенного строительства, образованного проекцией существующего надземного конструктивного элемента здания, сооружения, объекта незавершенного строительства, |  | – часть контура здания, сооружения, объекта незавершенного строительства, образованного проекцией вновь образованного надземного конструктивного элемента здания, сооружения, объекта незавершенного строительства, |
|  | – часть контура здания, сооружения, объекта незавершенного строительства, образованного проекцией существующего подземного конструктивного элемента здания, сооружения, объекта незавершенного строительства, |  | – часть контура здания, сооружения, объекта незавершенного строительства, образованного проекцией вновь образованного подземного конструктивного элемента здания, сооружения, объекта незавершенного строительства, |
|  | – пункт государственной геодезической сети, |  | – пункт опорной межевой сети, |
|  | – направления геодезических построений при создании съемочного обоснования, |  | – направления геодезических построений при определении координат характерных точек границ земельного участка, |
|  | контур здания, сооружения, объекта незавершенного строительства, размеры которого не могут быть переданы в масштабе графической части |  | контур сооружения, объекта незавершенного строительства, представляющий собой окружность, размеры которой не могут быть переданы в масштабе графической части |