

КАРТА-ПЛАН ТЕРРИТОРИИ

КАРТА-ПЛАН ТЕРРИТОРИИ

Содержание

№ п/п	Разделы карта-плана территории	Номера листов
1	2	3
1	Пояснительная записка	2
2	Сведения о пунктах геодезической сети и средствах измерений	4
3	Сведения об уточняемых земельных участках необходимых для исправления реестровых ошибок	5
4	Сведения о строениях необходимые для исправления реестровых ошибок	307
5	Схема границ земельных участков	373
6	Схема геодезических построений	413
7	Акт согласования местоположения границ земельных участков	

Пояснительная записка

1. Сведения о территории выполнения комплексных кадастровых работ: Республика Дагестан, г. Дагестанские Огни, кадастровый квартал 05:47:030043

(наименование субъекта Российской Федерации, муниципального образования, населенного пункта, уникальные учетные номера кадастровых кварталов, иные сведения, позволяющие определить местоположение территории, на которой выполняются комплексные кадастровые работы, например, наименование садоводческого или огороднического некоммерческого товарищества, гаражного кооператива, элемента планировочной структуры)

2. Основания выполнения комплексных кадастровых работ:

Наименование, дата и номер документа, на основании которого выполняются комплексные кадастровые работы:
Договор №0032/2023

3. Дата подготовки карты-плана территории «__» _____ г.

4. Сведения о заказчике(ах) комплексных кадастровых работ:

В отношении юридического лица, органа местного самоуправления муниципального района, муниципального округа или городского округа либо уполномоченного исполнительного органа государственной власти субъекта Российской Федерации:

полное или сокращенное (в случае, если имеется) наименование: *Министерство по земельным и имущественным отношениям Республики Дагестан*
основной государственный регистрационный номер: *1170571015691*
идентификационный номер налогоплательщика: *0572019545*

В отношении физического лица или представителя физических или юридических лиц:

фамилия, имя, отчество (последнее - при наличии): —

страховой номер индивидуального лицевого счета в системе обязательного пенсионного страхования Российской Федерации (СНИЛС): —

КАРТА-ПЛАН ТЕРРИТОРИИ

Наименование и реквизиты документа, подтверждающие полномочия представителя заказчика(ов) комплексных кадастровых работ:

—
Адрес электронной почты (для направления уведомления о результатах внесения сведений в Единый государственный реестр недвижимости): *mio.estate@e-dag.ru*

5. Сведения об исполнителе комплексных кадастровых работ:

Полное или сокращенное (в случае, если имеется) наименование и адрес юридического лица, с которым заключен государственный или муниципальный контракт либо договор подряда на выполнение комплексных кадастровых работ: *Филиал публично-правовой компании «Роскадастр» по Республике Дагестан, 367014, Республика Дагестан, г. Махачкала, ул. Научная, д. 8*

Фамилия, имя, отчество кадастрового инженера (последнее - при наличии): *Алибеков Арсен Хасплатович* и основной государственный регистрационный номер кадастрового инженера индивидуального предпринимателя (ОГРНИП): —

Страховой номер индивидуального лицевого счета в системе обязательного пенсионного страхования Российской Федерации (СНИЛС) кадастрового инженера: *106-141-399-16*

Уникальный реестровый номер кадастрового инженера в реестре саморегулируемой организации кадастровых инженеров и дата внесения сведений о физическом лице в такой реестр: *НП002163 12 августа 2016 г.*

Полное или (в случае, если имеется) сокращенное наименование саморегулируемой организации кадастровых инженеров, членом которой является кадастровый инженер: *Саморегулируемая организация Ассоциация «Некоммерческое партнерство «Кадастровые инженеры юга»*

Контактный телефон: *+7 (989) 440-10-59*

Почтовый адрес и адрес электронной почты, по которым осуществляется связь с кадастровым инженером: *367000, Республика Дагестан, г. Махачкала, ул. Богатырева д. 11а, кв. 6, arsen.alibekov@list.ru*

6. Перечень документов, использованных при подготовке карты-плана территории:

№ п/п	Реквизиты документа				
	Вид	Дата	Номер	Наименование	Иные сведения
1	2	3	4	5	6
1	—	18.07.2023	КУВИ-001/2023-164581349	Кадастровый план территории	—

КАРТА-ПЛАН ТЕРРИТОРИИ

7. Пояснения к карте-плану территории:

1. Основания для выполнения комплексных кадастровых работ

—

1. Сведения о пунктах геодезической сети:

№ п/п	Вид геодезической сети	Название пункта и тип знака геодезической сети	Система координат пункта геодезической сети	Координаты пункта, м		Дата обследования 22 июля 2022 г.		
						Сведения о состоянии		
				X	Y	наружного знака пункта	центра пункта	марки центра пункта
1	2	3	4	5	6	7	8	9
1	2	Маячная Грива, пир	МСК-05	324803,04	269423,51	сохранился	сохранился	сохранился
2	2	Чумбартебе, пир	МСК-05	205888,90	319122,75	сохранился	сохранился	сохранился
3	2	Сухая Кума, пир.	МСК-05	411735,47	210083,30	сохранился	сохранился	сохранился

2. Сведения об использованных средствах измерений:

№ п/п	Наименование и обозначение типа средства измерений - прибора (инструмента, аппаратуры)	Заводской или серийный номер средства измерений	Реквизиты свидетельства о поверке прибора (инструмента, аппаратуры) и (или) срок действия поверки
1	2	3	4
1	Аппаратура геодезическая спутниковая PrinCe i50	3481325	С-ГКФ/25-09-2023/280237565

КАРТА-ПЛАН ТЕРРИТОРИИ

Сведения об уточняемых земельных участках, необходимые для исправления реестровых ошибок
в сведениях о местоположении их границ

1. Сведения о характерных точках границ уточняемого земельного участка с кадастровым номером 05:07:000069:415

Система координат МСК-05

Зона № —

Обозначение характерных точек границ	Координаты, м				Метод определения координат	Формулы, примененные для расчета средней квадратической погрешности определения координат характерных точек границ (М _т), с подставленными в такие формулы значениями и итоговые (вычисленные) значения М _т , м	Описание закрепления точки
	содержатся в Едином государственном реестре недвижимости		определены в результате выполнения комплексных кадастровых работ				
	X	Y	X	Y			
1	2	3	4	5	6	7	8
н102У	—	—	121659,64	406321,95	—	—	—
н109У	—	—	121640,54	406346,89	—	—	—
н108У	—	—	121628,46	406337,69	—	—	—
н107У	—	—	121647,51	406312,51	—	—	—
н102У	—	—	121659,64	406321,95	—	—	—
121	121656,98	406320,72	—	—	—	—	—
122	121637,96	406345,38	—	—	—	—	—
119	121624,91	406337,45	—	—	—	—	—
120	121644,32	406310,88	—	—	—	—	—

2. Сведения о частях границ уточняемого земельного участка с кадастровым номером 05:07:000069:415

Обозначение части границ		Горизонтальное проложение (S), м	Описание прохождения части границ	Сведения о согласовании местоположения границ(согласовано/спорное)
от т.	до т.			
1	2	3	4	5
н102У	н109У	31,41	—	согласовано
н109У	н108У	15,18	—	согласовано
н108У	н107У	31,57	—	согласовано
н107У	н102У	15,37	—	согласовано

3. Характеристики уточняемого земельного участка с кадастровым номером 05:07:000069:415

№ п/п	Наименование характеристик земельного участка	Значение характеристики
1	2	3
1.	Адрес земельного участка	—

КАРТА-ПЛАН ТЕРРИТОРИИ

Сведения об уточняемых земельных участках, необходимые для исправления реестровых ошибок
в сведениях о местоположении их границ

1	2	3
1.1.	Сведения о местоположении земельного участка (при отсутствии адреса) в структурированном в соответствии с федеральной информационной адресной системой виде	Республика Дагестан, р-н Дербентский, с Зидьян-Казмалар, расположен на землях а/ф "Зидьян"
1.2.	Дополнительные сведения о местоположении земельного участка	—
2.	Площадь земельного участка \pm величина погрешности определения (вычисления) площади ($P \pm \Delta P$), м ²	481 \pm —
3.	Формула, примененная для вычисления предельной погрешности определения площади земельного участка, с подставленными значениями и итоговые (вычисленные) значения (ΔP), м ²	—
4.	Площадь земельного участка согласно сведениям Единого государственного реестра недвижимости ($P_{\text{кад}}$), м ²	500
5.	Оценка расхождения P и $P_{\text{кад}}$ ($P - P_{\text{кад}}$), м ²	-19
6.	Предельный минимальный и максимальный размеры земельного участка ($P_{\text{мин}}$ и $P_{\text{макс}}$), м ²	—
7.	Кадастровый или иной государственный учетный номер (инвентарный) здания, сооружения, объекта незавершенного строительства, расположенного на земельном участке	—
8.	Вид (виды) разрешенного использования	под строительство жилого дома
8.1.	Дополнительные сведения об использовании земельного участка	—
9.	Сведения о земельных участках (землях общего пользования, территории общего пользования), посредством которых обеспечивается доступ	—
10.	Иные сведения	—

4. Пояснения к сведениям об уточняемом земельном участке с кадастровым номером 05:07:000069:415 :

1.	—
----	---

1. Сведения о характерных точках границ уточняемого земельного участка с кадастровым номером 05:07:000069:977

Система координат МСК-05

Зона № —

КАРТА-ПЛАН ТЕРРИТОРИИ

Сведения об уточняемых земельных участках, необходимые для исправления реестровых ошибок
в сведениях о местоположении их границ

Обозначение характерных точек границ	Координаты, м				Метод определения координат	Формулы, примененные для расчета средней квадратической погрешности определения координат характерных точек границ (М _т), с подставленными в такие формулы значениями и итоговые (вычисленные) значения М _т , м	Описание закрепления точки
	содержатся в Едином государственном реестре недвижимости		определены в результате выполнения комплексных кадастровых работ				
	X	Y	X	Y			
1	2	3	4	5	6	7	8
н67У	—	—	121716,73	406263,20	—	—	—
н68У	—	—	121722,55	406267,57	—	—	—
н69У	—	—	121701,15	406295,41	—	—	—
н70У	—	—	121688,94	406285,40	—	—	—
н71У	—	—	121709,66	406257,91	—	—	—
н67У	—	—	121716,73	406263,20	—	—	—
74	121723,38	406267,16	—	—	—	—	—
75	121700,90	406294,00	—	—	—	—	—
76	121690,00	406284,25	—	—	—	—	—
77	121712,10	406258,29	—	—	—	—	—

2. Сведения о частях границ уточняемого земельного участка с кадастровым номером 05:07:000069:977

Обозначение части границ		Горизонтальное проложение (S), м	Описание прохождения части границ	Сведения о согласовании местоположения границ(согласовано/спорное)
от т.	до т.			
1	2	3	4	5
н67У	н68У	7,28	—	согласовано
н68У	н69У	35,11	—	согласовано
н69У	н70У	15,79	—	согласовано
н70У	н71У	34,42	—	согласовано
н71У	н67У	8,83	—	согласовано

3. Характеристики уточняемого земельного участка с кадастровым номером 05:07:000069:977

№ п/п	Наименование характеристик земельного участка	Значение характеристики
1	2	3
1.	Адрес земельного участка	—

КАРТА-ПЛАН ТЕРРИТОРИИ

Сведения об уточняемых земельных участках, необходимые для исправления реестровых ошибок
в сведениях о местоположении их границ

1	2	3
1.1.	Сведения о местоположении земельного участка (при отсутствии адреса) в структурированном в соответствии с федеральной информационной адресной системой виде	Республика Дагестан, Дербентский район, с.Зидьян
1.2.	Дополнительные сведения о местоположении земельного участка	—
2.	Площадь земельного участка \pm величина погрешности определения(вычисления) площади ($P \pm \Delta P$), м ²	554 \pm —
3.	Формула, примененная для вычисления предельной погрешности определения площади земельного участка, с подставленными значениями и итоговые (вычисленные) значения (ΔP), м ²	—
4.	Площадь земельного участка согласно сведениям Единого государственного реестра недвижимости ($P_{\text{кад}}$), м ²	500
5.	Оценка расхождения P и $P_{\text{кад}}$ ($P - P_{\text{кад}}$), м ²	54
6.	Предельный минимальный и максимальный размеры земельного участка ($P_{\text{мин}}$ и $P_{\text{макс}}$), м ²	—
7.	Кадастровый или иной государственный учетный номер (инвентарный) здания, сооружения, объекта незавершенного строительства, расположенного на земельном участке	—
8.	Вид (виды) разрешенного использования	Под строительство жилого дома
8.1.	Дополнительные сведения об использовании земельного участка	—
9.	Сведения о земельных участках (землях общего пользования, территории общего пользования), посредством которых обеспечивается доступ	—
10.	Иные сведения	—

4. Пояснения к сведениям об уточняемом земельном участке с кадастровым номером 05:07:000069:977 :

1.	—
----	---

1. Сведения о характерных точках границ уточняемого земельного участка с кадастровым номером 05:07:000069:1045

Система координат МСК-05

Зона № —

КАРТА-ПЛАН ТЕРРИТОРИИ

Сведения об уточняемых земельных участках, необходимые для исправления реестровых ошибок
в сведениях о местоположении их границ

Обозначение характерных точек границ	Координаты, м				Метод определения координат	Формулы, примененные для расчета средней квадратической погрешности определения координат характерных точек границ (М _т), с подставленными в такие формулы значениями и итоговые (вычисленные) значения М _т , м	Описание закрепления точки
	содержатся в Едином государственном реестре недвижимости		определены в результате выполнения комплексных кадастровых работ				
	X	Y	X	Y			
1	2	3	4	5	6	7	8
н385У	—	—	121533,39	406324,26	—	—	—
н432У	—	—	121513,79	406349,77	—	—	—
н431У	—	—	121501,70	406340,39	—	—	—
н387У	—	—	121521,35	406314,86	—	—	—
н385У	—	—	121533,39	406324,26	—	—	—
470	121532,16	406325,01	—	—	—	—	—
528	121512,44	406349,38	—	—	—	—	—
529	121499,84	406339,54	—	—	—	—	—
530	121519,47	406315,19	—	—	—	—	—
471	121519,64	406315,33	—	—	—	—	—

2. Сведения о частях границ уточняемого земельного участка с кадастровым номером 05:07:000069:1045

Обозначение части границ		Горизонтальное проложение (S), м	Описание прохождения части границ	Сведения о согласовании местоположения границ(согласовано/спорное)
от т.	до т.			
1	2	3	4	5
н385У	н432У	32,17	—	согласовано
н432У	н431У	15,30	—	согласовано
н431У	н387У	32,22	—	согласовано
н387У	н385У	15,27	—	согласовано

3. Характеристики уточняемого земельного участка с кадастровым номером 05:07:000069:1045

№ п/п	Наименование характеристик земельного участка	Значение характеристики
1	2	3
1.	Адрес земельного участка	Республика Дагестан, г Дагестанские Огни, ул Наримана Абдулхаликовича Алиева, №38

КАРТА-ПЛАН ТЕРРИТОРИИ

Сведения об уточняемых земельных участках, необходимые для исправления реестровых ошибок
в сведениях о местоположении их границ

1	2	3
1.1.	Сведения о местоположении земельного участка (при отсутствии адреса) в структурированном в соответствии с федеральной информационной адресной системой виде	—
1.2.	Дополнительные сведения о местоположении земельного участка	—
2.	Площадь земельного участка \pm величина погрешности определения(вычисления) площади ($P \pm \Delta P$), м ²	492 \pm —
3.	Формула, примененная для вычисления предельной погрешности определения площади земельного участка, с подставленными значениями и итоговые (вычисленные) значения (ΔP), м ²	—
4.	Площадь земельного участка согласно сведениям Единого государственного реестра недвижимости ($P_{\text{кад}}$), м ²	501
5.	Оценка расхождения P и $P_{\text{кад}}$ ($P - P_{\text{кад}}$), м ²	-9
6.	Предельный минимальный и максимальный размеры земельного участка ($P_{\text{мин}}$ и $P_{\text{макс}}$), м ²	—
7.	Кадастровый или иной государственный учетный номер (инвентарный) здания, сооружения, объекта незавершенного строительства, расположенного на земельном участке	—
8.	Вид (виды) разрешенного использования	Под строительство индивидуального жилого дома
8.1.	Дополнительные сведения об использовании земельного участка	—
9.	Сведения о земельных участках (землях общего пользования, территории общего пользования), посредством которых обеспечивается доступ	—
10.	Иные сведения	—

4. Пояснения к сведениям об уточняемом земельном участке с кадастровым номером 05:07:000069:1045 :

1.	—
----	---

1. Сведения о характерных точках границ уточняемого земельного участка с кадастровым номером 05:07:000069:1103

Система координат МСК-05

Зона № —

КАРТА-ПЛАН ТЕРРИТОРИИ

Сведения об уточняемых земельных участках, необходимые для исправления реестровых ошибок
в сведениях о местоположении их границ

Обозначение характерных точек границ	Координаты, м				Метод определения координат	Формулы, примененные для расчета средней квадратической погрешности определения координат характерных точек границ (М _т), с подставленными в такие формулы значениями и итоговые (вычисленные) значения М _т , м	Описание закрепления точки
	содержатся в Едином государственном реестре недвижимости		определены в результате выполнения комплексных кадастровых работ				
	X	Y	X	Y			
1	2	3	4	5	6	7	8
н402У	—	—	121439,78	406208,79	—	—	—
н403У	—	—	121438,82	406210,35	—	—	—
н404У	—	—	121419,46	406234,89	—	—	—
н405У	—	—	121406,81	406225,32	—	—	—
н406У	—	—	121427,24	406198,85	—	—	—
н402У	—	—	121439,78	406208,79	—	—	—
490	121436,90	406211,82	—	—	—	—	—
491	121417,69	406235,85	—	—	—	—	—
492	121414,62	406233,45	—	—	—	—	—
493	121404,96	406225,86	—	—	—	—	—
494	121424,09	406201,75	—	—	—	—	—

2. Сведения о частях границ уточняемого земельного участка с кадастровым номером 05:07:000069:1103

Обозначение части границ		Горизонтальное проложение (S), м	Описание прохождения части границ	Сведения о согласовании местоположения границ(согласовано/спорное)
от т.	до т.			
1	2	3	4	5
н402У	н403У	1,83	—	согласовано
н403У	н404У	31,26	—	согласовано
н404У	н405У	15,86	—	согласовано
н405У	н406У	33,44	—	согласовано
н406У	н402У	16,00	—	согласовано

3. Характеристики уточняемого земельного участка с кадастровым номером 05:07:000069:1103

№ п/п	Наименование характеристик земельного участка	Значение характеристики
1	2	3

КАРТА-ПЛАН ТЕРРИТОРИИ

Сведения об уточняемых земельных участках, необходимые для исправления реестровых ошибок
в сведениях о местоположении их границ

1	2	3
1.	Адрес земельного участка	Респ. Республика Дагестан, г. Дагестанские Огни, ул. Саида Джамаловича Курбанова, д.53
1.1.	Сведения о местоположении земельного участка (при отсутствии адреса) в структурированном в соответствии с федеральной информационной адресной системой виде	—
1.2.	Дополнительные сведения о местоположении земельного участка	—
2.	Площадь земельного участка \pm величина погрешности определения(вычисления) площади ($P \pm \Delta P$), м ²	533 \pm —
3.	Формула, примененная для вычисления предельной погрешности определения площади земельного участка, с подставленными значениями и итоговые (вычисленные) значения (ΔP), м ²	—
4.	Площадь земельного участка согласно сведениям Единого государственного реестра недвижимости ($P_{\text{кад}}$), м ²	500
5.	Оценка расхождения P и $P_{\text{кад}}$ ($P - P_{\text{кад}}$), м ²	33
6.	Предельный минимальный и максимальный размеры земельного участка ($P_{\text{мин}}$ и $P_{\text{макс}}$), м ²	—
7.	Кадастровый или иной государственный учетный номер (инвентарный) здания, сооружения, объекта незавершенного строительства, расположенного на земельном участке	—
8.	Вид (виды) разрешенного использования	Под строительство жилого дома
8.1.	Дополнительные сведения об использовании земельного участка	—
9.	Сведения о земельных участках (землях общего пользования, территории общего пользования), посредством которых обеспечивается доступ	—
10.	Иные сведения	—

4. Пояснения к сведениям об уточняемом земельном участке с кадастровым номером 05:07:000069:1103 :

1.	—
----	---

1. Сведения о характерных точках границ уточняемого земельного участка с кадастровым номером 05:47:000000:1833

Система координат МСК-05

Зона № —

КАРТА-ПЛАН ТЕРРИТОРИИ

Сведения об уточняемых земельных участках, необходимые для исправления реестровых ошибок
в сведениях о местоположении их границ

Обозначение характерных точек границ	Координаты, м				Метод определения координат	Формулы, примененные для расчета средней квадратической погрешности определения координат характерных точек границ (М _т), с подставленными в такие формулы значениями и итоговые (вычисленные) значения М _т , м	Описание закрепления точки
	содержатся в Едином государственном реестре недвижимости		определены в результате выполнения комплексных кадастровых работ				
	X	Y	X	Y			
1	2	3	4	5	6	7	8
н270У	—	—	121427,18	406040,59	—	—	—
н271У	—	—	121407,62	406069,66	—	—	—
н272У	—	—	121397,24	406061,72	—	—	—
н273У	—	—	121415,67	406032,78	—	—	—
н270У	—	—	121427,18	406040,59	—	—	—
315	121425,99	406038,62	—	—	—	—	—
316	121402,55	406064,23	—	—	—	—	—
317	121392,16	406056,51	—	—	—	—	—
318	121406,01	406040,77	—	—	—	—	—
319	121405,29	406040,22	—	—	—	—	—
320	121414,78	406029,94	—	—	—	—	—

2. Сведения о частях границ уточняемого земельного участка с кадастровым номером 05:47:000000:1833

Обозначение части границ		Горизонтальное проложение (S), м	Описание прохождения части границ	Сведения о согласовании местоположения границ(согласовано/спорное)
от т.	до т.			
1	2	3	4	5
н270У	н271У	35,04	—	согласовано
н271У	н272У	13,07	—	согласовано
н272У	н273У	34,31	—	согласовано
н273У	н270У	13,91	—	согласовано

3. Характеристики уточняемого земельного участка с кадастровым номером 05:47:000000:1833

№ п/п	Наименование характеристик земельного участка	Значение характеристики
1	2	3
1.	Адрес земельного участка	Республика Дагестан, г. Дагестанские Огни, ул. Насредина

КАРТА-ПЛАН ТЕРРИТОРИИ

Сведения об уточняемых земельных участках, необходимые для исправления реестровых ошибок
в сведениях о местоположении их границ

1	2	3
		Вексировича Бабаева, д. д74
1.1.	Сведения о местоположении земельного участка (при отсутствии адреса) в структурированном в соответствии с федеральной информационной адресной системой виде	—
1.2.	Дополнительные сведения о местоположении земельного участка	—
2.	Площадь земельного участка \pm величина погрешности определения(вычисления) площади ($P \pm \Delta P$), м ²	467 \pm —
3.	Формула, примененная для вычисления предельной погрешности определения площади земельного участка, с подставленными значениями и итоговые (вычисленные) значения (ΔP), м ²	—
4.	Площадь земельного участка согласно сведениям Единого государственного реестра недвижимости ($P_{\text{кад}}$), м ²	471
5.	Оценка расхождения P и $P_{\text{кад}}$ ($P - P_{\text{кад}}$), м ²	-4
6.	Предельный минимальный и максимальный размеры земельного участка ($P_{\text{мин}}$ и $P_{\text{макс}}$), м ²	—
7.	Кадастровый или иной государственный учетный номер (инвентарный) здания, сооружения, объекта незавершенного строительства, расположенного на земельном участке	—
8.	Вид (виды) разрешенного использования	Для индивидуального жилищного строительства
8.1.	Дополнительные сведения об использовании земельного участка	—
9.	Сведения о земельных участках (землях общего пользования, территории общего пользования), посредством которых обеспечивается доступ	—
10.	Иные сведения	—

4. Пояснения к сведениям об уточняемом земельном участке с кадастровым номером 05:47:000000:1833 :

1. —

1. Сведения о характерных точках границ уточняемого земельного участка с кадастровым номером 05:47:010014:851

Система координат МСК-05

Зона № —

КАРТА-ПЛАН ТЕРРИТОРИИ

Сведения об уточняемых земельных участках, необходимые для исправления реестровых ошибок
в сведениях о местоположении их границ

Обозначение характерных точек границ	Координаты, м				Метод определения координат	Формулы, примененные для расчета средней квадратической погрешности определения координат характерных точек границ (М _т), с подставленными в такие формулы значениями и итоговые (вычисленные) значения М _т , м	Описание закрепления точки
	содержатся в Едином государственном реестре недвижимости		определены в результате выполнения комплексных кадастровых работ				
	X	Y	X	Y			
1	2	3	4	5	6	7	8
н219У	—	—	121548,88	406436,83	—	—	—
н227У	—	—	121527,61	406464,65	—	—	—
н222У	—	—	121515,36	406455,27	—	—	—
н221У	—	—	121536,85	406426,49	—	—	—
н219У	—	—	121548,88	406436,83	—	—	—
265	121549,47	406435,45	—	—	—	—	—
266	121528,16	406463,33	—	—	—	—	—
267	121515,54	406453,66	—	—	—	—	—
268	121536,78	406425,71	—	—	—	—	—

2. Сведения о частях границ уточняемого земельного участка с кадастровым номером 05:47:010014:851

Обозначение части границ		Горизонтальное проложение (S), м	Описание прохождения части границ	Сведения о согласовании местоположения границ(согласовано/спорное)
от т.	до т.			
1	2	3	4	5
н219У	н227У	35,02	—	согласовано
н227У	н222У	15,43	—	согласовано
н222У	н221У	35,92	—	согласовано
н221У	н219У	15,86	—	согласовано

3. Характеристики уточняемого земельного участка с кадастровым номером 05:47:010014:851

№ п/п	Наименование характеристик земельного участка	Значение характеристики
1	2	3
1.	Адрес земельного участка	—
1.1.	Сведения о местоположении земельного участка (при отсутствии адреса) в структурированном в соответствии с федеральной информационной	Республика Дагестан, г Дагестанские Огни, пр-кт Калинина, 140

КАРТА-ПЛАН ТЕРРИТОРИИ

Сведения об уточняемых земельных участках, необходимые для исправления реестровых ошибок
в сведениях о местоположении их границ

1	2	3
	адресной системой виде	
1.2.	Дополнительные сведения о местоположении земельного участка	—
2.	Площадь земельного участка \pm величина погрешности определения(вычисления) площади ($P \pm \Delta P$), м ²	554 \pm —
3.	Формула, примененная для вычисления предельной погрешности определения площади земельного участка, с подставленными значениями и итоговые (вычисленные) значения (ΔP), м ²	—
4.	Площадь земельного участка согласно сведениям Единого государственного реестра недвижимости ($P_{\text{кад}}$), м ²	560
5.	Оценка расхождения P и $P_{\text{кад}}$ ($P - P_{\text{кад}}$), м ²	-6
6.	Предельный минимальный и максимальный размеры земельного участка ($P_{\text{мин}}$ и $P_{\text{макс}}$), м ²	—
7.	Кадастровый или иной государственный учетный номер (инвентарный) здания, сооружения, объекта незавершенного строительства, расположенного на земельном участке	—
8.	Вид (виды) разрешенного использования	Для индивидуального жилищного строительства
8.1.	Дополнительные сведения об использовании земельного участка	—
9.	Сведения о земельных участках (землях общего пользования, территории общего пользования), посредством которых обеспечивается доступ	—
10.	Иные сведения	—

4. Пояснения к сведениям об уточняемом земельном участке с кадастровым номером 05:47:010014:851 :

1.	—
----	---

1. Сведения о характерных точках границ уточняемого земельного участка с кадастровым номером 05:47:010035:862

Система координат МСК-05

Зона № —

Обозначение характерных точек границ	Координаты, м				Метод определения координат	Формулы, примененные для расчета средней квадратической погрешности определения координат характерных точек границ (M _t), с подставленными в такие формулы значениями и итоговые (вычисленные) значения M _t , м	Описание закрепления точки
	содержатся в Едином государственном реестре недвижимости		определены в результате выполнения комплексных кадастровых работ				
	X	Y	X	Y			

КАРТА-ПЛАН ТЕРРИТОРИИ

Сведения об уточняемых земельных участках, необходимые для исправления реестровых ошибок
в сведениях о местоположении их границ

1	2	3	4	5	6	7	8
н187У	—	—	121700,55	406556,83	—	—	—
н186У	—	—	121713,22	406566,33	—	—	—
н251У	—	—	121714,48	406567,28	—	—	—
н252У	—	—	121679,50	406584,05	—	—	—
н253У	—	—	121667,64	406574,70	—	—	—
н189У	—	—	121688,08	406547,40	—	—	—
н187У	—	—	121700,55	406556,83	—	—	—
298	121691,15	406547,74	—	—	—	—	—
299	121701,85	406555,88	—	—	—	—	—
300	121710,32	406562,32	—	—	—	—	—
301	121680,42	406586,47	—	—	—	—	—
302	121668,13	406576,70	—	—	—	—	—

2. Сведения о частях границ уточняемого земельного участка с кадастровым номером 05:47:010035:862

Обозначение части границ		Горизонтальное проложение (S), м	Описание прохождения части границ	Сведения о согласовании местоположения границ(согласовано/спорное)
от т.	до т.			
1	2	3	4	5
н187У	н186У	15,84	—	согласовано
н186У	н251У	1,58	—	согласовано
н251У	н252У	38,79	—	согласовано
н252У	н253У	15,10	—	согласовано
н253У	н189У	34,10	—	согласовано
н189У	н187У	15,63	—	согласовано

3. Характеристики уточняемого земельного участка с кадастровым номером 05:47:010035:862

№ п/п	Наименование характеристик земельного участка	Значение характеристики
1	2	3
1.	Адрес земельного участка	—
1.1.	Сведения о местоположении земельного участка (при отсутствии адреса) в структурированном в соответствии с федеральной информационной адресной системой виде	Респ. Дагестан, г. Дагестанские Огни, пр-кт Калинина, 116
1.2.	Дополнительные сведения о местоположении земельного участка	—
2.	Площадь земельного участка ± величина погрешности	826±—

КАРТА-ПЛАН ТЕРРИТОРИИ

Сведения об уточняемых земельных участках, необходимые для исправления реестровых ошибок
в сведениях о местоположении их границ

1	2	3
	определения(вычисления) площади ($P \pm \Delta P$), м ²	
3.	Формула, примененная для вычисления предельной погрешности определения площади земельного участка, с подставленными значениями и итоговые (вычисленные) значения (ΔP), м ²	—
4.	Площадь земельного участка согласно сведениям Единого государственного реестра недвижимости ($P_{\text{кад}}$), м ²	740
5.	Оценка расхождения P и $P_{\text{кад}}$ ($P - P_{\text{кад}}$), м ²	86
6.	Предельный минимальный и максимальный размеры земельного участка ($P_{\text{мин}}$ и $P_{\text{макс}}$), м ²	—
7.	Кадастровый или иной государственный учетный номер (инвентарный) здания, сооружения, объекта незавершенного строительства, расположенного на земельном участке	—
8.	Вид (виды) разрешенного использования	Под строительство жилого дома
8.1.	Дополнительные сведения об использовании земельного участка	—
9.	Сведения о земельных участках (землях общего пользования, территории общего пользования), посредством которых обеспечивается доступ	—
10.	Иные сведения	—

4. Пояснения к сведениям об уточняемом земельном участке с кадастровым номером 05:47:010035:862 :

1.	—
----	---

1. Сведения о характерных точках границ уточняемого земельного участка с кадастровым номером 05:47:030043:6

Система координат МСК-05

Зона № —

Обозначение характерных точек границ	Координаты, м				Метод определения координат	Формулы, примененные для расчета средней квадратической погрешности определения координат характерных точек границ (М _т), с подставленными в такие формулы значениями и итоговые (вычисленные) значения М _т , м	Описание закрепления точки
	содержатся в Едином государственном реестре недвижимости		определены в результате выполнения комплексных кадастровых работ				
	X	Y	X	Y			
1	2	3	4	5	6	7	8
н28У	—	—	121783,23	406535,96	—	—	—
н29У	—	—	121783.85	406536.38	—	—	—

КАРТА-ПЛАН ТЕРРИТОРИИ

Сведения об уточняемых земельных участках, необходимые для исправления реестровых ошибок
в сведениях о местоположении их границ

н30У	—	—	121831,57	406568,70	—	—	—
н12У	—	—	121823,75	406592,51	—	—	—
н11У	—	—	121766,11	406558,41	—	—	—
н28У	—	—	121783,23	406535,96	—	—	—
30	121807,87	406552,80	—	—	—	—	—
29	121818,03	406558,35	—	—	—	—	—
28	121819,82	406559,32	—	—	—	—	—
27	121823,15	406561,14	—	—	—	—	—
26	121828,50	406564,05	—	—	—	—	—
10	121818,54	406589,07	—	—	—	—	—
9	121807,69	406583,83	—	—	—	—	—
14	121766,46	406558,41	—	—	—	—	—
31	121771,63	406551,48	—	—	—	—	—
32	121797,36	406547,09	—	—	—	—	—

2. Сведения о частях границ уточняемого земельного участка с кадастровым номером 05:47:030043:6

Обозначение части границ		Горизонтальное проложение (S), м	Описание прохождения части границ	Сведения о согласовании местоположения границ(согласовано/спорное)
от т.	до т.			
1	2	3	4	5
н28У	н29У	0,75	—	согласовано
н29У	н30У	57,63	—	согласовано
н30У	н12У	25,06	—	согласовано
н12У	н11У	66,97	—	согласовано
н11У	н28У	28,23	—	согласовано

3. Характеристики уточняемого земельного участка с кадастровым номером 05:47:030043:6

№ п/п	Наименование характеристик земельного участка	Значение характеристики
1	2	3
1.	Адрес земельного участка	—
1.1.	Сведения о местоположении земельного участка (при отсутствии адреса) в структурированном в соответствии с федеральной информационной адресной системой виде	Респ. Дагестан, г. Дагестанские Огни, дор. Федеральная "КАВКАЗ"
1.2.	Дополнительные сведения о местоположении земельного участка	—
2.	Площадь земельного участка ± величина погрешности	1642±—

КАРТА-ПЛАН ТЕРРИТОРИИ

Сведения об уточняемых земельных участках, необходимые для исправления реестровых ошибок
в сведениях о местоположении их границ

1	2	3
	определения(вычисления) площади ($P \pm \Delta P$), м ²	
3.	Формула, примененная для вычисления предельной погрешности определения площади земельного участка, с подставленными значениями и итоговые (вычисленные) значения (ΔP), м ²	—
4.	Площадь земельного участка согласно сведениям Единого государственного реестра недвижимости ($P_{\text{кад}}$), м ²	1350
5.	Оценка расхождения P и $P_{\text{кад}}$ ($P - P_{\text{кад}}$), м ²	292
6.	Предельный минимальный и максимальный размеры земельного участка ($P_{\text{мин}}$ и $P_{\text{макс}}$), м ²	—
7.	Кадастровый или иной государственный учетный номер (инвентарный) здания, сооружения, объекта незавершенного строительства, расположенного на земельном участке	—
8.	Вид (виды) разрешенного использования	Земельные участки объектов дорожного сервиса
8.1.	Дополнительные сведения об использовании земельного участка	—
9.	Сведения о земельных участках (землях общего пользования, территории общего пользования), посредством которых обеспечивается доступ	—
10.	Иные сведения	—

4. Пояснения к сведениям об уточняемом земельном участке с кадастровым номером 05:47:030043:6 :

1.	—
----	---

1. Сведения о характерных точках границ уточняемого земельного участка с кадастровым номером 05:47:030043:8

Система координат МСК-05

Зона № —

Обозначение характерных точек границ	Координаты, м				Метод определения координат	Формулы, примененные для расчета средней квадратической погрешности определения координат характерных точек границ (М _т), с подставленными в такие формулы значениями и итоговые (вычисленные) значения М _т , м	Описание закрепления точки
	содержатся в Едином государственном реестре недвижимости		определены в результате выполнения комплексных кадастровых работ				
	X	Y	X	Y			
1	2	3	4	5	6	7	8
н9У	—	—	121753,97	406605,18	—	—	—
н8У	—	—	121769,70	406616,78	—	—	—

КАРТА-ПЛАН ТЕРРИТОРИИ

Сведения об уточняемых земельных участках, необходимые для исправления реестровых ошибок
в сведениях о местоположении их границ

4	121751,30	406640,23	121751,30	406640,23	—	—	—
8	121736,33	406627,70	—	—	—	—	—
7	121754,16	406603,67	—	—	—	—	—
3	121770,17	406614,92	—	—	—	—	—
н10У	—	—	121736,46	406629,17	—	—	—
н9У	—	—	121753,97	406605,18	—	—	—

2. Сведения о частях границ уточняемого земельного участка с кадастровым номером 05:47:030043:8

Обозначение части границ		Горизонтальное проложение (S), м	Описание прохождения части границ	Сведения о согласовании местоположения границ(согласовано/спорное)
от т.	до т.			
1	2	3	4	5
н9У	н8У	19,54	—	согласовано
н8У	4	29,81	—	согласовано
4	н10У	18,51	—	согласовано
н10У	н9У	29,70	—	согласовано

3. Характеристики уточняемого земельного участка с кадастровым номером 05:47:030043:8

№ п/п	Наименование характеристик земельного участка	Значение характеристики
1	2	3
1.	Адрес земельного участка	—
1.1.	Сведения о местоположении земельного участка (при отсутствии адреса) в структурированном в соответствии с федеральной информационной адресной системой виде	Респ. Дагестан, г. Дагестанские Огни, дор. Федеральная "КАВКАЗ"
1.2.	Дополнительные сведения о местоположении земельного участка	—
2.	Площадь земельного участка ± величина погрешности определения(вычисления) площади ($P \pm \Delta P$), м ²	566±—
3.	Формула, примененная для вычисления предельной погрешности определения площади земельного участка, с подставленными значениями и итоговые (вычисленные) значения (ΔP), м ²	—
4.	Площадь земельного участка согласно сведениям Единого государственного реестра недвижимости ($P_{\text{кад}}$), м ²	602
5.	Оценка расхождения P и $P_{\text{кад}}$ ($P - P_{\text{кад}}$), м ²	-36
6.	Предельный минимальный и максимальный размеры земельного участка ($P_{\text{мин}}$ и $P_{\text{макс}}$), м ²	—

КАРТА-ПЛАН ТЕРРИТОРИИ

Сведения об уточняемых земельных участках, необходимые для исправления реестровых ошибок
в сведениях о местоположении их границ

1	2	3
7.	Кадастровый или иной государственный учетный номер (инвентарный) здания, сооружения, объекта незавершенного строительства, расположенного на земельном участке	—
8.	Вид (виды) разрешенного использования	Для размещения объектов дорожного сервиса
8.1.	Дополнительные сведения об использовании земельного участка	—
9.	Сведения о земельных участках (землях общего пользования, территории общего пользования), посредством которых обеспечивается доступ	—
10.	Иные сведения	—

4. Пояснения к сведениям об уточняемом земельном участке с кадастровым номером 05:47:030043:8 :

1.	—
----	---

1. Сведения о характерных точках границ уточняемого земельного участка с кадастровым номером 05:47:030043:9

Система координат МСК-05

Зона № —

Обозначение характерных точек границ	Координаты, м				Метод определения координат	Формулы, примененные для расчета средней квадратической погрешности определения координат характерных точек границ (М _т), с подставленными в такие формулы значениями и итоговые (вычисленные) значения М _т , м	Описание закрепления точки
	содержатся в Едином государственном реестре недвижимости		определены в результате выполнения комплексных кадастровых работ				
	X	Y	X	Y			
1	2	3	4	5	6	7	8
н1У	—	—	121772,34	406613,59	—	—	—
н2У	—	—	121779,42	406618,75	—	—	—
н3У	—	—	121795,80	406627,83	—	—	—
н4У	—	—	121806,52	406634,23	—	—	—
н5У	—	—	121811,89	406636,36	—	—	—
н6У	—	—	121802,79	406669,74	—	—	—
н7У	—	—	121799,96	406675,40	—	—	—
4	121751,30	406640,23	121751,30	406640,23	—	—	—
5	121751,34	406640,19	—	—	—	—	—
3	121770,17	406614,92	—	—	—	—	—

КАРТА-ПЛАН ТЕРРИТОРИИ

Сведения об уточняемых земельных участках, необходимые для исправления реестровых ошибок
в сведениях о местоположении их границ

2	121770,32	406614,71	—	—	—	—	—
1	121799,89	406634,93	—	—	—	—	—
6	121788,12	406670,75	—	—	—	—	—
н8У	—	—	121769,70	406616,78	—	—	—
н1У	—	—	121772,34	406613,59	—	—	—

2. Сведения о частях границ уточняемого земельного участка с кадастровым номером 05:47:030043:9

Обозначение части границ		Горизонтальное проложение (S), м	Описание прохождения части границ	Сведения о согласовании местоположения границ(согласовано/спорное)
от т.	до т.			
1	2	3	4	5
н1У	н2У	8,76	—	согласовано
н2У	н3У	18,73	—	согласовано
н3У	н4У	12,49	—	согласовано
н4У	н5У	5,78	—	согласовано
н5У	н6У	34,60	—	согласовано
н6У	н7У	6,33	—	согласовано
н7У	4	60,04	—	согласовано
4	н8У	29,81	—	согласовано
н8У	н1У	4,14	—	согласовано

3. Характеристики уточняемого земельного участка с кадастровым номером 05:47:030043:9

№ п/п	Наименование характеристик земельного участка	Значение характеристики
1	2	3
1.	Адрес земельного участка	—
1.1.	Сведения о местоположении земельного участка (при отсутствии адреса) в структурированном в соответствии с федеральной информационной адресной системой виде	Респ. Дагестан, г. Дагестанские Огни, дор. Федеральная "КАВКАЗ"
1.2.	Дополнительные сведения о местоположении земельного участка	—
2.	Площадь земельного участка ± величина погрешности определения(вычисления) площади ($P \pm \Delta P$), м ²	1919±—
3.	Формула, примененная для вычисления предельной погрешности определения площади земельного участка, с подставленными значениями и итоговые (вычисленные) значения (ΔP), м ²	—
4.	Площадь земельного участка согласно сведениям Единого	1408

КАРТА-ПЛАН ТЕРРИТОРИИ

Сведения об уточняемых земельных участках, необходимые для исправления реестровых ошибок
в сведениях о местоположении их границ

1	2	3
	государственного реестра недвижимости (Ркад), м ²	
5.	Оценка расхождения Р и Ркад (Р – Ркад), м ²	511
6.	Предельный минимальный и максимальный размеры земельного участка (Рмин и Рмакс), м ²	—
7.	Кадастровый или иной государственный учетный номер (инвентарный) здания, сооружения, объекта незавершенного строительства, расположенного на земельном участке	—
8.	Вид (виды) разрешенного использования	Земельные участки под строительство автосервиса
8.1.	Дополнительные сведения об использовании земельного участка	—
9.	Сведения о земельных участках (землях общего пользования, территории общего пользования), посредством которых обеспечивается доступ	—
10.	Иные сведения	—

4. Пояснения к сведениям об уточняемом земельном участке с кадастровым номером 05:47:030043:9 :

1.	—
----	---

1. Сведения о характерных точках границ уточняемого земельного участка с кадастровым номером 05:47:030043:11

Система координат МСК-05

Зона № —

Обозначение характерных точек границ	Координаты, м				Метод определения координат	Формулы, примененные для расчета средней квадратической погрешности определения координат характерных точек границ (M _t), с подставленными в такие формулы значениями и итоговые (вычисленные) значения M _t , м	Описание закрепления точки
	содержатся в Едином государственном реестре недвижимости		определены в результате выполнения комплексных кадастровых работ				
	X	Y	X	Y			
1	2	3	4	5	6	7	8
н11У	—	—	121766,11	406558,41	—	—	—
н12У	—	—	121823,75	406592,51	—	—	—
н5У	—	—	121811,89	406636,36	—	—	—
н4У	—	—	121806,52	406634,23	—	—	—
н3У	—	—	121795,80	406627,83	—	—	—
н2У	—	—	121779,42	406618,75	—	—	—

КАРТА-ПЛАН ТЕРРИТОРИИ

Сведения об уточняемых земельных участках, необходимые для исправления реестровых ошибок
в сведениях о местоположении их границ

н1У	—	—	121772,34	406613,59	—	—	—
н8У	—	—	121769,70	406616,78	—	—	—
н9У	—	—	121753,97	406605,18	—	—	—
н13У	—	—	121740,08	406594,66	—	—	—
н14У	—	—	121740,87	406593,57	—	—	—
н15У	—	—	121746,31	406586,47	—	—	—
н16У	—	—	121745,60	406585,93	—	—	—
н17У	—	—	121761,82	406564,12	—	—	—
н11У	—	—	121766,11	406558,41	—	—	—
9	121807,69	406583,83	—	—	—	—	—
10	121818,54	406589,07	—	—	—	—	—
1	121799,89	406634,93	—	—	—	—	—
11	121772,13	406612,38	—	—	—	—	—
2	121770,32	406614,71	—	—	—	—	—
7	121754,16	406603,67	—	—	—	—	—
12	121740,44	406593,30	—	—	—	—	—
13	121741,19	406592,40	—	—	—	—	—
14	121766,46	406558,41	—	—	—	—	—

2. Сведения о частях границ уточняемого земельного участка с кадастровым номером 05:47:030043:11

Обозначение части границ		Горизонтальное проложение (S), м	Описание прохождения части границ	Сведения о согласовании местоположения границ(согласовано/спорное)
от т.	до т.			
1	2	3	4	5
н11У	н12У	66,97	—	согласовано
н12У	н5У	45,43	—	согласовано
н5У	н4У	5,78	—	согласовано
н4У	н3У	12,49	—	согласовано
н3У	н2У	18,73	—	согласовано
н2У	н1У	8,76	—	согласовано
н1У	н8У	4,14	—	согласовано
н8У	н9У	19,54	—	согласовано
н9У	н13У	17,42	—	согласовано
н13У	н14У	1,35	—	согласовано
н14У	н15У	8,94	—	согласовано

КАРТА-ПЛАН ТЕРРИТОРИИ

Сведения об уточняемых земельных участках, необходимые для исправления реестровых ошибок
в сведениях о местоположении их границ

н15У	н16У	0,89	—	согласовано
н16У	н17У	27,18	—	согласовано
н17У	н11У	7,14	—	согласовано

3. Характеристики уточняемого земельного участка с кадастровым номером 05:47:030043:11

№ п/п	Наименование характеристик земельного участка	Значение характеристики
1	2	3
1.	Адрес земельного участка	—
1.1.	Сведения о местоположении земельного участка (при отсутствии адреса) в структурированном в соответствии с федеральной информационной адресной системой виде	Республика Дагестан, г Дагестанские Огни, пр-кт Калинина
1.2.	Дополнительные сведения о местоположении земельного участка	—
2.	Площадь земельного участка \pm величина погрешности определения (вычисления) площади ($P \pm \Delta P$), м ²	3436 \pm —
3.	Формула, примененная для вычисления предельной погрешности определения площади земельного участка, с подставленными значениями и итоговые (вычисленные) значения (ΔP), м ²	—
4.	Площадь земельного участка согласно сведениям Единого государственного реестра недвижимости ($P_{\text{кад}}$), м ²	2997
5.	Оценка расхождения P и $P_{\text{кад}}$ ($P - P_{\text{кад}}$), м ²	439
6.	Предельный минимальный и максимальный размеры земельного участка ($P_{\text{мин}}$ и $P_{\text{макс}}$), м ²	—
7.	Кадастровый или иной государственный учетный номер (инвентарный) здания, сооружения, объекта незавершенного строительства, расположенного на земельном участке	—
8.	Вид (виды) разрешенного использования	под размещения базы стройматериалов
8.1.	Дополнительные сведения об использовании земельного участка	—
9.	Сведения о земельных участках (землях общего пользования, территории общего пользования), посредством которых обеспечивается доступ	—
10.	Иные сведения	—

4. Пояснения к сведениям об уточняемом земельном участке с кадастровым номером 05:47:030043:11 :

1.	—
----	---

1. Сведения о характерных точках границ уточняемого земельного участка с кадастровым номером 05:47:030043:12

КАРТА-ПЛАН ТЕРРИТОРИИ

Сведения об уточняемых земельных участках, необходимые для исправления реестровых ошибок
в сведениях о местоположении их границ

Система координат МСК-05

Зона № —

Система координат МСК-62							
Обозначение характерных точек границ	Координаты, м				Метод определения координат	Формулы, примененные для расчета средней квадратической погрешности определения координат характерных точек границ (M ₀), с подставленными в такие формулы значениями и итоговые (вычисленные) значения M _i , м	Описание закрепления точки
	содержатся в Едином государственном реестре недвижимости		определены в результате выполнения комплексных кадастровых работ				
	X	Y	X	Y			
1	2	3	4	5	6	7	8
н218У	—	—	121581,64	406420,70	—	—	—
н217У	—	—	121561,57	406447,35	—	—	—
н219У	—	—	121548,88	406436,83	—	—	—
н220У	—	—	121569,12	406410,93	—	—	—
н218У	—	—	121581,64	406420,70	—	—	—
259	121568,69	406410,78	—	—	—	—	—
255	121581,21	406420,42	—	—	—	—	—
256	121562,08	406445,54	—	—	—	—	—
260	121549,57	406435,40	—	—	—	—	—

2. Сведения о частях границ уточняемого земельного участка с кадастровым номером 05:47:030043:12

Обозначение части границ		Горизонтальное проложение (S), м	Описание прохождения части границ	Сведения о согласовании местоположения границ(согласовано/спорное)
от т.	до т.			
1	2	3	4	5
н218У	н217У	33,36	—	согласовано
н217У	н219У	16,48	—	согласовано
н219У	н220У	32,87	—	согласовано
н220У	н218У	15,88	—	согласовано

3. Характеристики уточняемого земельного участка с кадастровым номером 05:47:030043:12

№ п/п	Наименование характеристик земельного участка	Значение характеристики
1	2	3
1.	Адрес земельного участка	—
1.1.	Сведения о местоположении земельного участка (при отсутствии адреса) в	Респ. Дагестан, г. Дагестанские Огни, ул. Н Алиева

КАРТА-ПЛАН ТЕРРИТОРИИ

Сведения об уточняемых земельных участках, необходимые для исправления реестровых ошибок
в сведениях о местоположении их границ

1	2	3
	структурированном в соответствии с федеральной информационной адресной системой виде	
1.2.	Дополнительные сведения о местоположении земельного участка	—
2.	Площадь земельного участка \pm величина погрешности определения(вычисления) площади ($P \pm \Delta P$), м ²	536 \pm —
3.	Формула, примененная для вычисления предельной погрешности определения площади земельного участка, с подставленными значениями и итоговые (вычисленные) значения (ΔP), м ²	—
4.	Площадь земельного участка согласно сведениям Единого государственного реестра недвижимости ($P_{\text{кад}}$), м ²	500
5.	Оценка расхождения P и $P_{\text{кад}}$ ($P - P_{\text{кад}}$), м ²	36
6.	Предельный минимальный и максимальный размеры земельного участка ($P_{\text{мин}}$ и $P_{\text{макс}}$), м ²	—
7.	Кадастровый или иной государственный учетный номер (инвентарный) здания, сооружения, объекта незавершенного строительства, расположенного на земельном участке	—
8.	Вид (виды) разрешенного использования	Под жилую застройку Индивидуальную
8.1.	Дополнительные сведения об использовании земельного участка	—
9.	Сведения о земельных участках (землях общего пользования, территории общего пользования), посредством которых обеспечивается доступ	—
10.	Иные сведения	—

4. Пояснения к сведениям об уточняемом земельном участке с кадастровым номером 05:47:030043:12 :

1.	—
----	---

1. Сведения о характерных точках границ уточняемого земельного участка с кадастровым номером 05:47:030043:17

Система координат МСК-05

Зона № —

КАРТА-ПЛАН ТЕРРИТОРИИ

Сведения об уточняемых земельных участках, необходимые для исправления реестровых ошибок
в сведениях о местоположении их границ

Обозначение характерных точек границ	Координаты, м				Метод определения координат	Формулы, примененные для расчета средней квадратической погрешности определения координат характерных точек границ (М _т), с подставленными в такие формулы значениями и итоговые (вычисленные) значения М _т , м	Описание закрепления точки
	содержатся в Едином государственном реестре недвижимости		определены в результате выполнения комплексных кадастровых работ				
	X	Y	X	Y			
1	2	3	4	5	6	7	8
н73У	—	—	121819,34	406301,29	—	—	—
н74У	—	—	121831,40	406310,57	—	—	—
н48У	—	—	121812,39	406335,86	—	—	—
н53У	—	—	121800,19	406327,16	—	—	—
н73У	—	—	121819,34	406301,29	—	—	—
78	121830,13	406302,29	—	—	—	—	—
83	121842,09	406311,28	—	—	—	—	—
82	121822,87	406336,85	—	—	—	—	—
79	121810,76	406327,97	—	—	—	—	—

2. Сведения о частях границ уточняемого земельного участка с кадастровым номером 05:47:030043:17

Обозначение части границ		Горизонтальное проложение (S), м	Описание прохождения части границ	Сведения о согласовании местоположения границ(согласовано/спорное)
от т.	до т.			
1	2	3	4	5
н73У	н74У	15,22	—	согласовано
н74У	н48У	31,64	—	согласовано
н48У	н53У	14,98	—	согласовано
н53У	н73У	32,19	—	согласовано

3. Характеристики уточняемого земельного участка с кадастровым номером 05:47:030043:17

№ п/п	Наименование характеристик земельного участка	Значение характеристики
1	2	3
1.	Адрес земельного участка	—
1.1.	Сведения о местоположении земельного участка (при отсутствии адреса) в структурированном в соответствии с федеральной информационной	Респ. Дагестан, г. Дагестанские Огни, ул. Махачкалинская, дом 11

КАРТА-ПЛАН ТЕРРИТОРИИ

Сведения об уточняемых земельных участках, необходимые для исправления реестровых ошибок
в сведениях о местоположении их границ

1	2	3
	адресной системой виде	
1.2.	Дополнительные сведения о местоположении земельного участка	—
2.	Площадь земельного участка \pm величина погрешности определения(вычисления) площади ($P \pm \Delta P$), м ²	482 \pm —
3.	Формула, примененная для вычисления предельной погрешности определения площади земельного участка, с подставленными значениями и итоговые (вычисленные) значения (ΔP), м ²	—
4.	Площадь земельного участка согласно сведениям Единого государственного реестра недвижимости ($P_{\text{кад}}$), м ²	480
5.	Оценка расхождения P и $P_{\text{кад}}$ ($P - P_{\text{кад}}$), м ²	2
6.	Предельный минимальный и максимальный размеры земельного участка ($P_{\text{мин}}$ и $P_{\text{макс}}$), м ²	—
7.	Кадастровый или иной государственный учетный номер (инвентарный) здания, сооружения, объекта незавершенного строительства, расположенного на земельном участке	—
8.	Вид (виды) разрешенного использования	Под индивидуальную жилую застройку
8.1.	Дополнительные сведения об использовании земельного участка	—
9.	Сведения о земельных участках (землях общего пользования, территории общего пользования), посредством которых обеспечивается доступ	—
10.	Иные сведения	—

4. Пояснения к сведениям об уточняемом земельном участке с кадастровым номером 05:47:030043:17 :

1.	—
----	---

1. Сведения о характерных точках границ уточняемого земельного участка с кадастровым номером 05:47:030043:19

Система координат МСК-05

Зона № —

Обозначение характерных точек границ	Координаты, м				Метод определения координат	Формулы, примененные для расчета средней квадратической погрешности определения координат характерных точек границ (M _t), с подставленными в такие формулы значениями и итоговые (вычисленные) значения M _t , м	Описание закрепления точки
	содержатся в Едином государственном реестре недвижимости		определены в результате выполнения комплексных кадастровых работ				
	X	Y	X	Y			

КАРТА-ПЛАН ТЕРРИТОРИИ

Сведения об уточняемых земельных участках, необходимые для исправления реестровых ошибок
в сведениях о местоположении их границ

1	2	3	4	5	6	7	8
н72У	—	—	121806,99	406291,61	—	—	—
н73У	—	—	121819,34	406301,29	—	—	—
н53У	—	—	121800,19	406327,16	—	—	—
н52У	—	—	121798,60	406326,03	—	—	—
н56У	—	—	121788,37	406318,45	—	—	—
н72У	—	—	121806,99	406291,61	—	—	—
78	121830,13	406302,29	—	—	—	—	—
79	121810,76	406327,97	—	—	—	—	—
80	121798,75	406318,98	—	—	—	—	—
81	121818,22	406293,44	—	—	—	—	—

2. Сведения о частях границ уточняемого земельного участка с кадастровым номером 05:47:030043:19

Обозначение части границ		Горизонтальное проложение (S), м	Описание прохождения части границ	Сведения о согласовании местоположения границ(согласовано/спорное)
от т.	до т.			
1	2	3	4	5
н72У	н73У	15,69	—	согласовано
н73У	н53У	32,19	—	согласовано
н53У	н52У	1,95	—	согласовано
н52У	н56У	12,73	—	согласовано
н56У	н72У	32,67	—	согласовано

3. Характеристики уточняемого земельного участка с кадастровым номером 05:47:030043:19

№ п/п	Наименование характеристик земельного участка	Значение характеристики
1	2	3
1.	Адрес земельного участка	—
1.1.	Сведения о местоположении земельного участка (при отсутствии адреса) в структурированном в соответствии с федеральной информационной адресной системой виде	Респ. Дагестан, г. Дагестанские Огни, ул. Махачкалинская, дом 13
1.2.	Дополнительные сведения о местоположении земельного участка	—
2.	Площадь земельного участка ± величина погрешности определения(вычисления) площади ($P \pm \Delta P$), м ²	492±—
3.	Формула, примененная для вычисления предельной погрешности определения площади земельного участка, с подставленными значениями	—

КАРТА-ПЛАН ТЕРРИТОРИИ

Сведения об уточняемых земельных участках, необходимые для исправления реестровых ошибок
в сведениях о местоположении их границ

1	2	3
	и итоговые (вычисленные) значения (ΔP), м ²	
4.	Площадь земельного участка согласно сведениям Единого государственного реестра недвижимости ($P_{\text{кад}}$), м ²	480
5.	Оценка расхождения P и $P_{\text{кад}}$ ($P - P_{\text{кад}}$), м ²	12
6.	Предельный минимальный и максимальный размеры земельного участка ($P_{\text{мин}}$ и $P_{\text{макс}}$), м ²	—
7.	Кадастровый или иной государственный учетный номер (инвентарный) здания, сооружения, объекта незавершенного строительства, расположенного на земельном участке	—
8.	Вид (виды) разрешенного использования	Под индивидуальное жилищное строительство
8.1.	Дополнительные сведения об использовании земельного участка	—
9.	Сведения о земельных участках (землях общего пользования, территории общего пользования), посредством которых обеспечивается доступ	—
10.	Иные сведения	—

4. Пояснения к сведениям об уточняемом земельном участке с кадастровым номером 05:47:030043:19 :

1.	—
----	---

1. Сведения о характерных точках границ уточняемого земельного участка с кадастровым номером 05:47:030043:20

Система координат МСК-05

Зона № —

Обозначение характерных точек границ	Координаты, м				Метод определения координат	Формулы, примененные для расчета средней квадратической погрешности определения координат характерных точек границ (M _t), с подставленными в такие формулы значениями и итоговые (вычисленные) значения M _t , м	Описание закрепления точки
	содержатся в Едином государственном реестре недвижимости		определены в результате выполнения комплексных кадастровых работ				
	X	Y	X	Y			
1	2	3	4	5	6	7	8
н75У	—	—	121843,28	406319,26	—	—	—
н76У	—	—	121856,09	406329,08	—	—	—
н77У	—	—	121836,51	406354,33	—	—	—
н44У	—	—	121825,25	406345,85	—	—	—

КАРТА-ПЛАН ТЕРРИТОРИИ

Сведения об уточняемых земельных участках, необходимые для исправления реестровых ошибок
в сведениях о местоположении их границ

н75У	—	—	121843,28	406319,26	—	—	—
84	121866,17	406329,16	—	—	—	—	—
85	121847,03	406354,68	—	—	—	—	—
86	121834,88	406345,84	—	—	—	—	—
87	121854,15	406320,22	—	—	—	—	—

2. Сведения о частях границ уточняемого земельного участка с кадастровым номером 05:47:030043:20

Обозначение части границ		Горизонтальное проложение (S), м	Описание прохождения части границ	Сведения о согласовании местоположения границ(согласовано/спорное)
от т.	до т.			
1	2	3	4	5
н75У	н76У	16,14	—	согласовано
н76У	н77У	31,95	—	согласовано
н77У	н44У	14,10	—	согласовано
н44У	н75У	32,13	—	согласовано

3. Характеристики уточняемого земельного участка с кадастровым номером 05:47:030043:20

№ п/п	Наименование характеристик земельного участка	Значение характеристики
1	2	3
1.	Адрес земельного участка	—
1.1.	Сведения о местоположении земельного участка (при отсутствии адреса) в структурированном в соответствии с федеральной информационной адресной системой виде	Респ. Дагестан, г. Дагестанские Огни, ул. Махачкалинская, дом 7
1.2.	Дополнительные сведения о местоположении земельного участка	—
2.	Площадь земельного участка ± величина погрешности определения(вычисления) площади ($P \pm \Delta P$), м ²	484±—
3.	Формула, примененная для вычисления предельной погрешности определения площади земельного участка, с подставленными значениями и итоговые (вычисленные) значения (ΔP), м ²	—
4.	Площадь земельного участка согласно сведениям Единого государственного реестра недвижимости ($P_{\text{кад}}$), м ²	480
5.	Оценка расхождения P и $P_{\text{кад}}$ ($P - P_{\text{кад}}$), м ²	4
6.	Предельный минимальный и максимальный размеры земельного участка ($P_{\text{мин}}$ и $P_{\text{макс}}$), м ²	—
7.	Кадастровый или иной государственный учетный номер (инвентарный)	—

КАРТА-ПЛАН ТЕРРИТОРИИ

Сведения об уточняемых земельных участках, необходимые для исправления реестровых ошибок
в сведениях о местоположении их границ

1	2	3
	здания, сооружения, объекта незавершенного строительства, расположенного на земельном участке	
8.	Вид (виды) разрешенного использования	Под индивидуальную жилую застройку
8.1.	Дополнительные сведения об использовании земельного участка	—
9.	Сведения о земельных участках (землях общего пользования, территории общего пользования), посредством которых обеспечивается доступ	—
10.	Иные сведения	—

4. Пояснения к сведениям об уточняемом земельном участке с кадастровым номером 05:47:030043:20 :

1.	—
----	---

1. Сведения о характерных точках границ уточняемого земельного участка с кадастровым номером 05:47:030043:24

Система координат МСК-05

Зона № —

Обозначение характерных точек границ	Координаты, м				Метод определения координат	Формулы, примененные для расчета средней квадратической погрешности определения координат характерных точек границ (М _т), с подставленными в такие формулы значениями и итоговые (вычисленные) значения М _т , м	Описание закрепления точки
	содержатся в Едином государственном реестре недвижимости		определены в результате выполнения комплексных кадастровых работ				
	X	Y	X	Y			
1	2	3	4	5	6	7	8
н86У	—	—	121781,52	406377,01	—	—	—
н87У	—	—	121794,11	406386,54	—	—	—
н88У	—	—	121783,01	406400,98	—	—	—
н89У	—	—	121774,08	406411,03	—	—	—
н90У	—	—	121761,80	406401,72	—	—	—
н86У	—	—	121781,52	406377,01	—	—	—
100	121782,61	406376,80	—	—	—	—	—
101	121795,22	406386,54	—	—	—	—	—
102	121776,95	406411,80	—	—	—	—	—
103	121764,15	406402,31	—	—	—	—	—

КАРТА-ПЛАН ТЕРРИТОРИИ

Сведения об уточняемых земельных участках, необходимые для исправления реестровых ошибок
в сведениях о местоположении их границ

2. Сведения о частях границ уточняемого земельного участка с кадастровым номером 05:47:030043:24

Обозначение части границ		Горизонтальное проложение (S), м	Описание прохождения части границ	Сведения о согласовании местоположения границ(согласовано/спорное)
от т.	до т.			
1	2	3	4	5
н86У	н87У	15,79	—	согласовано
н87У	н88У	18,21	—	согласовано
н88У	н89У	13,44	—	согласовано
н89У	н90У	15,41	—	согласовано
н90У	н86У	31,61	—	согласовано

3. Характеристики уточняемого земельного участка с кадастровым номером 05:47:030043:24

№ п/п	Наименование характеристик земельного участка	Значение характеристики
1	2	3
1.	Адрес земельного участка	—
1.1.	Сведения о местоположении земельного участка (при отсутствии адреса) в структурированном в соответствии с федеральной информационной адресной системой виде	Респ. Дагестан, г. Дагестанские Огни, ул. Бабаева Н.
1.2.	Дополнительные сведения о местоположении земельного участка	—
2.	Площадь земельного участка \pm величина погрешности определения(вычисления) площади ($P \pm \Delta P$), м ²	502 \pm —
3.	Формула, примененная для вычисления предельной погрешности определения площади земельного участка, с подставленными значениями и итоговые (вычисленные) значения (ΔP), м ²	—
4.	Площадь земельного участка согласно сведениям Единого государственного реестра недвижимости ($P_{\text{кад}}$), м ²	500
5.	Оценка расхождения P и $P_{\text{кад}}$ ($P - P_{\text{кад}}$), м ²	2
6.	Предельный минимальный и максимальный размеры земельного участка ($P_{\text{мин}}$ и $P_{\text{макс}}$), м ²	—
7.	Кадастровый или иной государственный учетный номер (инвентарный) здания, сооружения, объекта незавершенного строительства, расположенного на земельном участке	—
8.	Вид (виды) разрешенного использования	Земельные участки под индивидуальное жилищное строительство
8.1.	Дополнительные сведения об использовании земельного участка	—

КАРТА-ПЛАН ТЕРРИТОРИИ

Сведения об уточняемых земельных участках, необходимые для исправления реестровых ошибок
в сведениях о местоположении их границ

1	2	3
9.	Сведения о земельных участках (землях общего пользования, территории общего пользования), посредством которых обеспечивается доступ	—
10.	Иные сведения	—

4. Пояснения к сведениям об уточняемом земельном участке с кадастровым номером 05:47:030043:24 :

1.	—
----	---

1. Сведения о характерных точках границ уточняемого земельного участка с кадастровым номером 05:47:030043:26

Система координат МСК-05

Зона № —

Обозначение характерных точек границ	Координаты, м				Метод определения координат	Формулы, примененные для расчета средней квадратической погрешности определения координат характерных точек границ (M _t), с подставленными в такие формулы значениями и итоговые (вычисленные) значения M _t , м	Описание закрепления точки
	содержатся в Едином государственном реестре недвижимости		определены в результате выполнения комплексных кадастровых работ				
	X	Y	X	Y			
1	2	3	4	5	6	7	8
н407У	—	—	121381,82	406164,17	—	—	—
н408У	—	—	121401,93	406180,19	—	—	—
н409У	—	—	121379,77	406206,24	—	—	—
н410У	—	—	121379,12	406207,04	—	—	—
н411У	—	—	121367,89	406199,10	—	—	—
н412У	—	—	121378,62	406167,76	—	—	—
н407У	—	—	121381,82	406164,17	—	—	—
495	121366,16	406195,79	—	—	—	—	—
498	121381,28	406167,12	—	—	—	—	—
497	121396,14	406178,61	—	—	—	—	—
496	121376,06	406203,43	—	—	—	—	—

2. Сведения о частях границ уточняемого земельного участка с кадастровым номером 05:47:030043:26

Обозначение части границ		Горизонтальное проложение (S), м	Описание прохождения части границ	Сведения о согласовании местоположения границ(согласовано/спорное)
от т.	до т.			

КАРТА-ПЛАН ТЕРРИТОРИИ

Сведения об уточняемых земельных участках, необходимые для исправления реестровых ошибок
в сведениях о местоположении их границ

1	2	3	4	5
н407У	н408У	25,71	—	согласовано
н408У	н409У	34,20	—	согласовано
н409У	н410У	1,03	—	согласовано
н410У	н411У	13,75	—	согласовано
н411У	н412У	33,13	—	согласовано
н412У	н407У	4,81	—	согласовано

3. Характеристики уточняемого земельного участка с кадастровым номером 05:47:030043:26

№ п/п	Наименование характеристик земельного участка	Значение характеристики
1	2	3
1.	Адрес земельного участка	—
1.1.	Сведения о местоположении земельного участка (при отсутствии адреса) в структурированном в соответствии с федеральной информационной адресной системой виде	Респ. Дагестан, г. Дагестанские Огни, ул. С.Д. Курбанова, дом 61
1.2.	Дополнительные сведения о местоположении земельного участка	—
2.	Площадь земельного участка \pm величина погрешности определения(вычисления) площади ($P \pm \Delta P$), м ²	735 \pm —
3.	Формула, примененная для вычисления предельной погрешности определения площади земельного участка, с подставленными значениями и итоговые (вычисленные) значения (ΔP), м ²	—
4.	Площадь земельного участка согласно сведениям Единого государственного реестра недвижимости ($P_{\text{кад}}$), м ²	500
5.	Оценка расхождения P и $P_{\text{кад}}$ ($P - P_{\text{кад}}$), м ²	235
6.	Предельный минимальный и максимальный размеры земельного участка ($P_{\text{мин}}$ и $P_{\text{макс}}$), м ²	—
7.	Кадастровый или иной государственный учетный номер (инвентарный) здания, сооружения, объекта незавершенного строительства, расположенного на земельном участке	—
8.	Вид (виды) разрешенного использования	Земельные участки под индивидуальное жилищное строительство
8.1.	Дополнительные сведения об использовании земельного участка	—
9.	Сведения о земельных участках (землях общего пользования, территории общего пользования), посредством которых обеспечивается доступ	—
10.	Иные сведения	—

КАРТА-ПЛАН ТЕРРИТОРИИ

Сведения об уточняемых земельных участках, необходимые для исправления реестровых ошибок
в сведениях о местоположении их границ

4. Пояснения к сведениям об уточняемом земельном участке с кадастровым номером 05:47:030043:26 :

1. —

1. Сведения о характерных точках границ уточняемого земельного участка с кадастровым номером 05:47:030043:27

Система координат МСК-05

Зона № —

Обозначение характерных точек границ	Координаты, м				Метод определения координат	Формулы, примененные для расчета средней квадратической погрешности определения координат характерных точек границ (M _t), с подставленными в такие формулы значениями и итоговые (вычисленные) значения M _t , м	Описание закрепления точки
	содержатся в Едином государственном реестре недвижимости		определены в результате выполнения комплексных кадастровых работ				
	X	Y	X	Y			
1	2	3	4	5	6	7	8
н380У	—	—	121567,89	406309,38	—	—	—
н381У	—	—	121583,55	406321,80	—	—	—
н382У	—	—	121561,96	406345,89	—	—	—
н383У	—	—	121546,07	406333,73	—	—	—
н380У	—	—	121567,89	406309,38	—	—	—
458	121578,80	406320,57	—	—	—	—	—
461	121560,27	406344,09	—	—	—	—	—
460	121548,41	406334,84	—	—	—	—	—
459	121566,93	406311,33	—	—	—	—	—

2. Сведения о частях границ уточняемого земельного участка с кадастровым номером 05:47:030043:27

Обозначение части границ		Горизонтальное проложение (S), м	Описание прохождения части границ	Сведения о согласовании местоположения границ(согласовано/спорное)
от т.	до т.			
1	2	3	4	5
н380У	н381У	19,99	—	согласовано
н381У	н382У	32,35	—	согласовано
н382У	н383У	20,01	—	согласовано
н383У	н380У	32,70	—	согласовано

КАРТА-ПЛАН ТЕРРИТОРИИ

Сведения об уточняемых земельных участках, необходимые для исправления реестровых ошибок
в сведениях о местоположении их границ

3. Характеристики уточняемого земельного участка с кадастровым номером 05:47:030043:27

№ п/п	Наименование характеристик земельного участка	Значение характеристики
1	2	3
1.	Адрес земельного участка	—
1.1.	Сведения о местоположении земельного участка (при отсутствии адреса) в структурированном в соответствии с федеральной информационной адресной системой виде	Респ. Дагестан, г. Дагестанские Огни, ул. Курбанова С.Д., дом 33
1.2.	Дополнительные сведения о местоположении земельного участка	—
2.	Площадь земельного участка \pm величина погрешности определения(вычисления) площади ($P \pm \Delta P$), м ²	649 \pm —
3.	Формула, примененная для вычисления предельной погрешности определения площади земельного участка, с подставленными значениями и итоговые (вычисленные) значения (ΔP), м ²	—
4.	Площадь земельного участка согласно сведениям Единого государственного реестра недвижимости ($P_{\text{кад}}$), м ²	450
5.	Оценка расхождения P и $P_{\text{кад}}$ ($P - P_{\text{кад}}$), м ²	199
6.	Предельный минимальный и максимальный размеры земельного участка ($P_{\text{мин}}$ и $P_{\text{макс}}$), м ²	—
7.	Кадастровый или иной государственный учетный номер (инвентарный) здания, сооружения, объекта незавершенного строительства, расположенного на земельном участке	—
8.	Вид (виды) разрешенного использования	Под индивидуальную жилую застройку
8.1.	Дополнительные сведения об использовании земельного участка	—
9.	Сведения о земельных участках (землях общего пользования, территории общего пользования), посредством которых обеспечивается доступ	—
10.	Иные сведения	—

4. Пояснения к сведениям об уточняемом земельном участке с кадастровым номером 05:47:030043:27 :

1.	—
----	---

1. Сведения о характерных точках границ уточняемого земельного участка с кадастровым номером 05:47:030043:28

Система координат МСК-05

Зона № —

КАРТА-ПЛАН ТЕРРИТОРИИ

Сведения об уточняемых земельных участках, необходимые для исправления реестровых ошибок
в сведениях о местоположении их границ

Обозначение характерных точек границ	Координаты, м				Метод определения координат	Формулы, примененные для расчета средней квадратической погрешности определения координат характерных точек границ (М _т), с подставленными в такие формулы значениями и итоговые (вычисленные) значения М _т , м	Описание закрепления точки
	содержатся в Едином государственном реестре недвижимости		определены в результате выполнения комплексных кадастровых работ				
	X	Y	X	Y			
1	2	3	4	5	6	7	8
н101У	—	—	121679,79	406296,51	—	—	—
н96У	—	—	121692,07	406306,24	—	—	—
н100У	—	—	121671,91	406331,64	—	—	—
н102У	—	—	121659,64	406321,95	—	—	—
н101У	—	—	121679,79	406296,51	—	—	—
112	121657,45	406320,93	—	—	—	—	—
114	121677,98	406295,75	—	—	—	—	—
108	121690,04	406304,94	—	—	—	—	—
113	121669,80	406330,42	—	—	—	—	—

2. Сведения о частях границ уточняемого земельного участка с кадастровым номером 05:47:030043:28

Обозначение части границ		Горизонтальное проложение (S), м	Описание прохождения части границ	Сведения о согласовании местоположения границ(согласовано/спорное)
от т.	до т.			
1	2	3	4	5
н101У	н96У	15,67	—	согласовано
н96У	н100У	32,43	—	согласовано
н100У	н102У	15,63	—	согласовано
н102У	н101У	32,45	—	согласовано

3. Характеристики уточняемого земельного участка с кадастровым номером 05:47:030043:28

№ п/п	Наименование характеристик земельного участка	Значение характеристики
1	2	3
1.	Адрес земельного участка	—
1.1.	Сведения о местоположении земельного участка (при отсутствии адреса) в структурированном в соответствии с федеральной информационной	Респ. Дагестан, г. Дагестанские Огни, ул. Н.Бабаева, дом 27

КАРТА-ПЛАН ТЕРРИТОРИИ

Сведения об уточняемых земельных участках, необходимые для исправления реестровых ошибок
в сведениях о местоположении их границ

1	2	3
	адресной системой виде	
1.2.	Дополнительные сведения о местоположении земельного участка	—
2.	Площадь земельного участка \pm величина погрешности определения(вычисления) площади ($P \pm \Delta P$), м ²	508 \pm —
3.	Формула, примененная для вычисления предельной погрешности определения площади земельного участка, с подставленными значениями и итоговые (вычисленные) значения (ΔP), м ²	—
4.	Площадь земельного участка согласно сведениям Единого государственного реестра недвижимости ($P_{\text{кад}}$), м ²	500
5.	Оценка расхождения P и $P_{\text{кад}}$ ($P - P_{\text{кад}}$), м ²	8
6.	Предельный минимальный и максимальный размеры земельного участка ($P_{\text{мин}}$ и $P_{\text{макс}}$), м ²	—
7.	Кадастровый или иной государственный учетный номер (инвентарный) здания, сооружения, объекта незавершенного строительства, расположенного на земельном участке	—
8.	Вид (виды) разрешенного использования	Земельные участки под индивидуальное жилищное строительство
8.1.	Дополнительные сведения об использовании земельного участка	—
9.	Сведения о земельных участках (землях общего пользования, территории общего пользования), посредством которых обеспечивается доступ	—
10.	Иные сведения	—

4. Пояснения к сведениям об уточняемом земельном участке с кадастровым номером 05:47:030043:28 :

1.	—
----	---

1. Сведения о характерных точках границ уточняемого земельного участка с кадастровым номером 05:47:030043:29

Система координат МСК-05

Зона № —

Обозначение характерных точек границ	Координаты, м				Метод определения координат	Формулы, примененные для расчета средней квадратической погрешности определения координат характерных точек границ (M _t), с подставленными в такие формулы значениями и итоговые (вычисленные) значения M _t , м	Описание закрепления точки
	содержатся в Едином государственном реестре недвижимости		определены в результате выполнения комплексных кадастровых работ				
	X	Y	X	Y			

КАРТА-ПЛАН ТЕРРИТОРИИ

Сведения об уточняемых земельных участках, необходимые для исправления реестровых ошибок
в сведениях о местоположении их границ

1	2	3	4	5	6	7	8
н330У	—	—	121437,41	406107,94	—	—	—
н331У	—	—	121449,67	406117,69	—	—	—
н332У	—	—	121430,53	406142,59	—	—	—
н333У	—	—	121417,98	406132,82	—	—	—
н330У	—	—	121437,41	406107,94	—	—	—
380	121443,18	406114,45	—	—	—	—	—
381	121423,50	406138,68	—	—	—	—	—
382	121411,09	406128,89	—	—	—	—	—
383	121430,61	406104,77	—	—	—	—	—

2. Сведения о частях границ уточняемого земельного участка с кадастровым номером 05:47:030043:29

Обозначение части границ		Горизонтальное проложение (S), м	Описание прохождения части границ	Сведения о согласовании местоположения границ(согласовано/спорное)
от т.	до т.			
1	2	3	4	5
н330У	н331У	15,66	—	согласовано
н331У	н332У	31,41	—	согласовано
н332У	н333У	15,90	—	согласовано
н333У	н330У	31,57	—	согласовано

3. Характеристики уточняемого земельного участка с кадастровым номером 05:47:030043:29

№ п/п	Наименование характеристик земельного участка	Значение характеристики
1	2	3
1.	Адрес земельного участка	—
1.1.	Сведения о местоположении земельного участка (при отсутствии адреса) в структурированном в соответствии с федеральной информационной адресной системой виде	Респ. Дагестан, г. Дагестанские Огни, ул. Н.Бабаева, дом 61
1.2.	Дополнительные сведения о местоположении земельного участка	—
2.	Площадь земельного участка ± величина погрешности определения(вычисления) площади ($P \pm \Delta P$), м ²	497±—
3.	Формула, примененная для вычисления предельной погрешности определения площади земельного участка, с подставленными значениями и итоговые (вычисленные) значения (ΔP), м ²	—
4.	Площадь земельного участка согласно сведениям Единого	493

КАРТА-ПЛАН ТЕРРИТОРИИ

Сведения об уточняемых земельных участках, необходимые для исправления реестровых ошибок
в сведениях о местоположении их границ

1	2	3
	государственного реестра недвижимости (Ркад), м ²	
5.	Оценка расхождения Р и Ркад (Р – Ркад), м ²	4
6.	Предельный минимальный и максимальный размеры земельного участка (Рмин и Рмакс), м ²	—
7.	Кадастровый или иной государственный учетный номер (инвентарный) здания, сооружения, объекта незавершенного строительства, расположенного на земельном участке	—
8.	Вид (виды) разрешенного использования	Земельные участки под индивидуальное жилищное строительство
8.1.	Дополнительные сведения об использовании земельного участка	—
9.	Сведения о земельных участках (землях общего пользования, территории общего пользования), посредством которых обеспечивается доступ	—
10.	Иные сведения	—

4. Пояснения к сведениям об уточняемом земельном участке с кадастровым номером 05:47:030043:29 :

1.	—
----	---

1. Сведения о характерных точках границ уточняемого земельного участка с кадастровым номером 05:47:030043:30

Система координат МСК-05

Зона № —

Обозначение характерных точек границ	Координаты, м				Метод определения координат	Формулы, примененные для расчета средней квадратической погрешности определения координат характерных точек границ (M _i), с подставленными в такие формулы значениями и итоговые (вычисленные) значения M _i , м	Описание закрепления точки
	содержатся в Едином государственном реестре недвижимости		определены в результате выполнения комплексных кадастровых работ				
	X	Y	X	Y			
1	2	3	4	5	6	7	8
н277У	—	—	121453,58	406058,88	—	—	—
н278У	—	—	121433,35	406089,23	—	—	—
н275У	—	—	121420,58	406079,78	—	—	—
н274У	—	—	121440,06	406049,50	—	—	—
н279У	—	—	121444,67	406052,69	—	—	—
н277У	—	—	121453,58	406058,88	—	—	—

КАРТА-ПЛАН ТЕРРИТОРИИ

**Сведения об уточняемых земельных участках, необходимые для исправления реестровых ошибок
в сведениях о местоположении их границ**

325	121428,04	406084,02	—	—	—	—	—
326	121415,18	406074,08	—	—	—	—	—
327	121438,16	406052,81	—	—	—	—	—
328	121450,87	406062,95	—	—	—	—	—

2. Сведения о частях границ уточняемого земельного участка с кадастровым номером 05:47:030043:30

Обозначение части границ		Горизонтальное проложение (S), м	Описание прохождения части границ	Сведения о согласовании местоположения границ(согласовано/спорное)
от т.	до т.			
1	2	3	4	5
н277У	н278У	36,47	—	согласовано
н278У	н275У	15,89	—	согласовано
н275У	н274У	36,00	—	согласовано
н274У	н279У	5,61	—	согласовано
н279У	н277У	10,85	—	согласовано

3. Характеристики уточняемого земельного участка с кадастровым номером 05:47:030043:30

№ п/п	Наименование характеристик земельного участка	Значение характеристики
1	2	3
1.	Адрес земельного участка	—
1.1.	Сведения о местоположении земельного участка (при отсутствии адреса) в структурированном в соответствии с федеральной информационной адресной системой виде	Респ. Дагестан, г. Дагестанские Огни, ул. Н.Бабаева, дом 68
1.2.	Дополнительные сведения о местоположении земельного участка	—
2.	Площадь земельного участка ± величина погрешности определения(вычисления) площади ($P \pm \Delta P$), м ²	585±—
3.	Формула, примененная для вычисления предельной погрешности определения площади земельного участка, с подставленными значениями и итоговые (вычисленные) значения (ΔP), м ²	—
4.	Площадь земельного участка согласно сведениям Единого государственного реестра недвижимости ($P_{\text{кад}}$), м ²	500
5.	Оценка расхождения P и $P_{\text{кад}}$ ($P - P_{\text{кад}}$), м ²	85
6.	Предельный минимальный и максимальный размеры земельного участка ($P_{\text{мин}}$ и $P_{\text{макс}}$), м ²	—
7.	Кадастровый или иной государственный учетный номер (инвентарный)	—

КАРТА-ПЛАН ТЕРРИТОРИИ

Сведения об уточняемых земельных участках, необходимые для исправления реестровых ошибок
в сведениях о местоположении их границ

1	2	3
	здания, сооружения, объекта незавершенного строительства, расположенного на земельном участке	
8.	Вид (виды) разрешенного использования	Земельные участки под индивидуальное жилищное строительство
8.1.	Дополнительные сведения об использовании земельного участка	—
9.	Сведения о земельных участках (землях общего пользования, территории общего пользования), посредством которых обеспечивается доступ	—
10.	Иные сведения	—

4. Пояснения к сведениям об уточняемом земельном участке с кадастровым номером 05:47:030043:30 :

1.	—
----	---

1. Сведения о характерных точках границ уточняемого земельного участка с кадастровым номером 05:47:030043:31

Система координат МСК-05

Зона № —

Обозначение характерных точек границ	Координаты, м				Метод определения координат	Формулы, примененные для расчета средней квадратической погрешности определения координат характерных точек границ (М _т), с подставленными в такие формулы значениями и итоговые (вычисленные) значения М _т , м	Описание закрепления точки
	содержатся в Едином государственном реестре недвижимости		определены в результате выполнения комплексных кадастровых работ				
	X	Y	X	Y			
1	2	3	4	5	6	7	8
н129У	—	—	121604,45	406339,41	—	—	—
н132У	—	—	121617,70	406349,67	—	—	—
н133У	—	—	121598,64	406374,99	—	—	—
н134У	—	—	121597,95	406374,46	—	—	—
н130У	—	—	121585,46	406364,57	—	—	—
н129У	—	—	121604,45	406339,41	—	—	—
153	121613,83	406348,04	—	—	—	—	—
156	121593,80	406372,60	—	—	—	—	—
155	121581,05	406363,91	—	—	—	—	—
154	121601,67	406338,25	—	—	—	—	—

КАРТА-ПЛАН ТЕРРИТОРИИ

Сведения об уточняемых земельных участках, необходимые для исправления реестровых ошибок
в сведениях о местоположении их границ

2. Сведения о частях границ уточняемого земельного участка с кадастровым номером 05:47:030043:31

Обозначение части границ		Горизонтальное проложение (S), м	Описание прохождения части границ	Сведения о согласовании местоположения границ(согласовано/спорное)
от т.	до т.			
1	2	3	4	5
н129У	н132У	16,76	—	согласовано
н132У	н133У	31,69	—	согласовано
н133У	н134У	0,87	—	согласовано
н134У	н130У	15,93	—	согласовано
н130У	н129У	31,52	—	согласовано

3. Характеристики уточняемого земельного участка с кадастровым номером 05:47:030043:31

№ п/п	Наименование характеристик земельного участка	Значение характеристики
1	2	3
1.	Адрес земельного участка	—
1.1.	Сведения о местоположении земельного участка (при отсутствии адреса) в структурированном в соответствии с федеральной информационной адресной системой виде	Респ. Дагестан, г. Дагестанские Огни, ул. Курбанова С.Д., дом 29
1.2.	Дополнительные сведения о местоположении земельного участка	—
2.	Площадь земельного участка \pm величина погрешности определения(вычисления) площади ($P \pm \Delta P$), м ²	530 \pm —
3.	Формула, примененная для вычисления предельной погрешности определения площади земельного участка, с подставленными значениями и итоговые (вычисленные) значения (ΔP), м ²	—
4.	Площадь земельного участка согласно сведениям Единого государственного реестра недвижимости ($P_{\text{кад}}$), м ²	500
5.	Оценка расхождения P и $P_{\text{кад}}$ ($P - P_{\text{кад}}$), м ²	30
6.	Предельный минимальный и максимальный размеры земельного участка ($P_{\text{мин}}$ и $P_{\text{макс}}$), м ²	—
7.	Кадастровый или иной государственный учетный номер (инвентарный) здания, сооружения, объекта незавершенного строительства, расположенного на земельном участке	—
8.	Вид (виды) разрешенного использования	Земельные участки под индивидуальное жилищное строительство
8.1.	Дополнительные сведения об использовании земельного участка	—

КАРТА-ПЛАН ТЕРРИТОРИИ

Сведения об уточняемых земельных участках, необходимые для исправления реестровых ошибок
в сведениях о местоположении их границ

1	2	3
9.	Сведения о земельных участках (землях общего пользования, территории общего пользования), посредством которых обеспечивается доступ	—
10.	Иные сведения	—

4. Пояснения к сведениям об уточняемом земельном участке с кадастровым номером 05:47:030043:31 :

1.	—
----	---

1. Сведения о характерных точках границ уточняемого земельного участка с кадастровым номером 05:47:030043:32

Система координат МСК-05

Зона № —

Обозначение характерных точек границ	Координаты, м				Метод определения координат	Формулы, примененные для расчета средней квадратической погрешности определения координат характерных точек границ (M _t), с подставленными в такие формулы значениями и итоговые (вычисленные) значения M _t , м	Описание закрепления точки
	содержатся в Едином государственном реестре недвижимости		определены в результате выполнения комплексных кадастровых работ				
	X	Y	X	Y			
1	2	3	4	5	6	7	8
н100У	—	—	121671,91	406331,64	—	—	—
н110У	—	—	121652,27	406357,93	—	—	—
н111У	—	—	121642,13	406349,98	—	—	—
н112У	—	—	121643,08	406348,83	—	—	—
н109У	—	—	121640,54	406346,89	—	—	—
н102У	—	—	121659,64	406321,95	—	—	—
н100У	—	—	121671,91	406331,64	—	—	—
123	121669,75	406330,40	—	—	—	—	—
124	121650,62	406355,22	—	—	—	—	—
122	121637,96	406345,38	—	—	—	—	—
121	121656,98	406320,72	—	—	—	—	—

2. Сведения о частях границ уточняемого земельного участка с кадастровым номером 05:47:030043:32

Обозначение части границ		Горизонтальное проложение (S), м	Описание прохождения части границ	Сведения о согласовании местоположения границ(согласовано/спорное)
от т.	до т.			

КАРТА-ПЛАН ТЕРРИТОРИИ

Сведения об уточняемых земельных участках, необходимые для исправления реестровых ошибок
в сведениях о местоположении их границ

1	2	3	4	5
н100У	н110У	32,82	—	согласовано
н110У	н111У	12,88	—	согласовано
н111У	н112У	1,49	—	согласовано
н112У	н109У	3,20	—	согласовано
н109У	н102У	31,41	—	согласовано
н102У	н100У	15,63	—	согласовано

3. Характеристики уточняемого земельного участка с кадастровым номером 05:47:030043:32

№ п/п	Наименование характеристик земельного участка	Значение характеристики
1	2	3
1.	Адрес земельного участка	—
1.1.	Сведения о местоположении земельного участка (при отсутствии адреса) в структурированном в соответствии с федеральной информационной адресной системой виде	Респ. Дагестан, г. Дагестанские Огни, ул. Курбанова С.Д., дом 26
1.2.	Дополнительные сведения о местоположении земельного участка	—
2.	Площадь земельного участка \pm величина погрешности определения(вычисления) площади ($P \pm \Delta P$), м ²	515 \pm —
3.	Формула, примененная для вычисления предельной погрешности определения площади земельного участка, с подставленными значениями и итоговые (вычисленные) значения (ΔP), м ²	—
4.	Площадь земельного участка согласно сведениям Единого государственного реестра недвижимости ($P_{\text{кад}}$), м ²	500
5.	Оценка расхождения P и $P_{\text{кад}}$ ($P - P_{\text{кад}}$), м ²	15
6.	Предельный минимальный и максимальный размеры земельного участка ($P_{\text{мин}}$ и $P_{\text{макс}}$), м ²	—
7.	Кадастровый или иной государственный учетный номер (инвентарный) здания, сооружения, объекта незавершенного строительства, расположенного на земельном участке	—
8.	Вид (виды) разрешенного использования	под индивидуальное жилищное строительство
8.1.	Дополнительные сведения об использовании земельного участка	—
9.	Сведения о земельных участках (землях общего пользования, территории общего пользования), посредством которых обеспечивается доступ	—
10.	Иные сведения	—

КАРТА-ПЛАН ТЕРРИТОРИИ

Сведения об уточняемых земельных участках, необходимые для исправления реестровых ошибок
в сведениях о местоположении их границ

4. Пояснения к сведениям об уточняемом земельном участке с кадастровым номером 05:47:030043:32 :

1. —

1. Сведения о характерных точках границ уточняемого земельного участка с кадастровым номером 05:47:030043:33

Система координат МСК-05

Зона № —

Обозначение характерных точек границ	Координаты, м				Метод определения координат	Формулы, примененные для расчета средней квадратической погрешности определения координат характерных точек границ (M _t), с подставленными в такие формулы значениями и итоговые (вычисленные) значения M _t , м	Описание закрепления точки
	содержатся в Едином государственном реестре недвижимости		определены в результате выполнения комплексных кадастровых работ				
	X	Y	X	Y			
1	2	3	4	5	6	7	8
н354У	—	—	121590,59	406226,87	—	—	—
н356У	—	—	121603,20	406236,66	—	—	—
н357У	—	—	121582,85	406262,37	—	—	—
н355У	—	—	121570,66	406252,75	—	—	—
н354У	—	—	121590,59	406226,87	—	—	—
421	121608,80	406239,85	—	—	—	—	—
423	121587,93	406265,76	—	—	—	—	—
419	121575,28	406255,97	—	—	—	—	—
422	121595,76	406230,16	—	—	—	—	—

2. Сведения о частях границ уточняемого земельного участка с кадастровым номером 05:47:030043:33

Обозначение части границ		Горизонтальное проложение (S), м	Описание прохождения части границ	Сведения о согласовании местоположения границ(согласовано/спорное)
от т.	до т.			
1	2	3	4	5
н354У	н356У	15,96	—	согласовано
н356У	н357У	32,79	—	согласовано
н357У	н355У	15,53	—	согласовано
н355У	н354У	32,66	—	согласовано

КАРТА-ПЛАН ТЕРРИТОРИИ

Сведения об уточняемых земельных участках, необходимые для исправления реестровых ошибок
в сведениях о местоположении их границ

3. Характеристики уточняемого земельного участка с кадастровым номером 05:47:030043:33

№ п/п	Наименование характеристик земельного участка	Значение характеристики
1	2	3
1.	Адрес земельного участка	Республика Дагестан, г. Дагестанские Огни, ул. Насредина Вексильовича Бабаева
1.1.	Сведения о местоположении земельного участка (при отсутствии адреса) в структурированном в соответствии с федеральной информационной адресной системой виде	—
1.2.	Дополнительные сведения о местоположении земельного участка	—
2.	Площадь земельного участка \pm величина погрешности определения(вычисления) площади ($P \pm \Delta P$), м ²	515 \pm —
3.	Формула, примененная для вычисления предельной погрешности определения площади земельного участка, с подставленными значениями и итоговые (вычисленные) значения (ΔP), м ²	—
4.	Площадь земельного участка согласно сведениям Единого государственного реестра недвижимости ($P_{\text{кад}}$), м ²	533
5.	Оценка расхождения P и $P_{\text{кад}}$ ($P - P_{\text{кад}}$), м ²	-18
6.	Предельный минимальный и максимальный размеры земельного участка ($P_{\text{мин}}$ и $P_{\text{макс}}$), м ²	—
7.	Кадастровый или иной государственный учетный номер (инвентарный) здания, сооружения, объекта незавершенного строительства, расположенного на земельном участке	—
8.	Вид (виды) разрешенного использования	Под жилую застройку Индивидуальную
8.1.	Дополнительные сведения об использовании земельного участка	—
9.	Сведения о земельных участках (землях общего пользования, территории общего пользования), посредством которых обеспечивается доступ	—
10.	Иные сведения	—

4. Пояснения к сведениям об уточняемом земельном участке с кадастровым номером 05:47:030043:33 :

1.	—
----	---

1. Сведения о характерных точках границ уточняемого земельного участка с кадастровым номером 05:47:030043:34

Система координат МСК-05

Зона № —

КАРТА-ПЛАН ТЕРРИТОРИИ

Сведения об уточняемых земельных участках, необходимые для исправления реестровых ошибок
в сведениях о местоположении их границ

Обозначение характерных точек границ	Координаты, м				Метод определения координат	Формулы, примененные для расчета средней квадратической погрешности определения координат характерных точек границ (М _т), с подставленными в такие формулы значениями и итоговые (вычисленные) значения М _т , м	Описание закрепления точки
	содержатся в Едином государственном реестре недвижимости		определены в результате выполнения комплексных кадастровых работ				
	X	Y	X	Y			
1	2	3	4	5	6	7	8
н383У	—	—	121546,07	406333,73	—	—	—
н433У	—	—	121526,53	406359,47	—	—	—
н432У	—	—	121513,79	406349,77	—	—	—
н385У	—	—	121533,39	406324,26	—	—	—
н383У	—	—	121546,07	406333,73	—	—	—
531	121524,83	406359,57	—	—	—	—	—
532	121512,28	406349,58	—	—	—	—	—
470	121532,16	406325,01	—	—	—	—	—
533	121544,56	406334,85	—	—	—	—	—

2. Сведения о частях границ уточняемого земельного участка с кадастровым номером 05:47:030043:34

Обозначение части границ		Горизонтальное проложение (S), м	Описание прохождения части границ	Сведения о согласовании местоположения границ(согласовано/спорное)
от т.	до т.			
1	2	3	4	5
н383У	н433У	32,32	—	согласовано
н433У	н432У	16,01	—	согласовано
н432У	н385У	32,17	—	согласовано
н385У	н383У	15,83	—	согласовано

3. Характеристики уточняемого земельного участка с кадастровым номером 05:47:030043:34

№ п/п	Наименование характеристик земельного участка	Значение характеристики
1	2	3
1.	Адрес земельного участка	—
1.1.	Сведения о местоположении земельного участка (при отсутствии адреса) в структурированном в соответствии с федеральной информационной	Респ. Дагестан, г. Дагестанские Огни, ул. Н.Алиева, дом 36

КАРТА-ПЛАН ТЕРРИТОРИИ

Сведения об уточняемых земельных участках, необходимые для исправления реестровых ошибок
в сведениях о местоположении их границ

1	2	3
	адресной системой виде	
1.2.	Дополнительные сведения о местоположении земельного участка	—
2.	Площадь земельного участка \pm величина погрешности определения(вычисления) площади ($P \pm \Delta P$), м ²	513 \pm —
3.	Формула, примененная для вычисления предельной погрешности определения площади земельного участка, с подставленными значениями и итоговые (вычисленные) значения (ΔP), м ²	—
4.	Площадь земельного участка согласно сведениям Единого государственного реестра недвижимости ($P_{\text{кад}}$), м ²	504
5.	Оценка расхождения P и $P_{\text{кад}}$ ($P - P_{\text{кад}}$), м ²	9
6.	Предельный минимальный и максимальный размеры земельного участка ($P_{\text{мин}}$ и $P_{\text{макс}}$), м ²	—
7.	Кадастровый или иной государственный учетный номер (инвентарный) здания, сооружения, объекта незавершенного строительства, расположенного на земельном участке	—
8.	Вид (виды) разрешенного использования	под индивидуальное жилищное строительство
8.1.	Дополнительные сведения об использовании земельного участка	—
9.	Сведения о земельных участках (землях общего пользования, территории общего пользования), посредством которых обеспечивается доступ	—
10.	Иные сведения	—

4. Пояснения к сведениям об уточняемом земельном участке с кадастровым номером 05:47:030043:34 :

1.	—
----	---

1. Сведения о характерных точках границ уточняемого земельного участка с кадастровым номером 05:47:030043:35

Система координат МСК-05

Зона № —

Обозначение характерных точек границ	Координаты, м				Метод определения координат	Формулы, примененные для расчета средней квадратической погрешности определения координат характерных точек границ (M _t), с подставленными в такие формулы значениями и итоговые (вычисленные) значения M _t , м	Описание закрепления точки
	содержатся в Едином государственном реестре недвижимости		определены в результате выполнения комплексных кадастровых работ				
	X	Y	X	Y			

КАРТА-ПЛАН ТЕРРИТОРИИ

Сведения об уточняемых земельных участках, необходимые для исправления реестровых ошибок
в сведениях о местоположении их границ

1	2	3	4	5	6	7	8
н462У	—	—	121435,38	406347,30	—	—	—
н455У	—	—	121435,09	406347,84	—	—	—
н461У	—	—	121419,47	406368,27	—	—	—
н460У	—	—	121420,24	406368,90	—	—	—
562	121415,36	406375,14	121415,36	406375,14	—	—	—
563	121402,85	406365,00	—	—	—	—	—
564	121421,92	406340,43	—	—	—	—	—
561	121434,49	406350,02	—	—	—	—	—
н459У	—	—	121415,51	406375,33	—	—	—
н463У	—	—	121402,47	406365,33	—	—	—
н464У	—	—	121422,66	406337,42	—	—	—
н462У	—	—	121435,38	406347,30	—	—	—

2. Сведения о частях границ уточняемого земельного участка с кадастровым номером 05:47:030043:35

Обозначение части границ		Горизонтальное проложение (S), м	Описание прохождения части границ	Сведения о согласовании местоположения границ(согласовано/спорное)
от т.	до т.			
1	2	3	4	5
н462У	н455У	0,61	—	согласовано
н455У	н461У	25,72	—	согласовано
н461У	н460У	0,99	—	согласовано
н460У	562	7,92	—	согласовано
562	н459У	0,24	—	согласовано
н459У	н463У	16,43	—	согласовано
н463У	н464У	34,45	—	согласовано
н464У	н462У	16,11	—	согласовано

3. Характеристики уточняемого земельного участка с кадастровым номером 05:47:030043:35

№ п/п	Наименование характеристик земельного участка	Значение характеристики
1	2	3
1.	Адрес земельного участка	Республика Дагестан, г. Дагестанские Огни, проспект М.И. Калинина, № 154
1.1.	Сведения о местоположении земельного участка (при отсутствии адреса) в структурированном в соответствии с федеральной информационной	—

КАРТА-ПЛАН ТЕРРИТОРИИ

Сведения об уточняемых земельных участках, необходимые для исправления реестровых ошибок
в сведениях о местоположении их границ

1	2	3
	адресной системой виде	
1.2.	Дополнительные сведения о местоположении земельного участка	—
2.	Площадь земельного участка \pm величина погрешности определения(вычисления) площади ($P \pm \Delta P$), м ²	549 \pm —
3.	Формула, примененная для вычисления предельной погрешности определения площади земельного участка, с подставленными значениями и итоговые (вычисленные) значения (ΔP), м ²	—
4.	Площадь земельного участка согласно сведениям Единого государственного реестра недвижимости ($P_{\text{кад}}$), м ²	500
5.	Оценка расхождения P и $P_{\text{кад}}$ ($P - P_{\text{кад}}$), м ²	49
6.	Предельный минимальный и максимальный размеры земельного участка ($P_{\text{мин}}$ и $P_{\text{макс}}$), м ²	—
7.	Кадастровый или иной государственный учетный номер (инвентарный) здания, сооружения, объекта незавершенного строительства, расположенного на земельном участке	—
8.	Вид (виды) разрешенного использования	Под индивидуальную жилую застройку
8.1.	Дополнительные сведения об использовании земельного участка	—
9.	Сведения о земельных участках (землях общего пользования, территории общего пользования), посредством которых обеспечивается доступ	—
10.	Иные сведения	—

4. Пояснения к сведениям об уточняемом земельном участке с кадастровым номером 05:47:030043:35 :

1.	—
----	---

1. Сведения о характерных точках границ уточняемого земельного участка с кадастровым номером 05:47:030043:36

Система координат МСК-05

Зона № —

Обозначение характерных точек границ	Координаты, м				Метод определения координат	Формулы, примененные для расчета средней квадратической погрешности определения координат характерных точек границ (M _t), с подставленными в такие формулы значениями и итоговые (вычисленные) значения M _t , м	Описание закрепления точки
	содержатся в Едином государственном реестре недвижимости		определены в результате выполнения комплексных кадастровых работ				
	X	Y	X	Y			

КАРТА-ПЛАН ТЕРРИТОРИИ

Сведения об уточняемых земельных участках, необходимые для исправления реестровых ошибок
в сведениях о местоположении их границ

1	2	3	4	5	6	7	8
н286У	—	—	121517,35	406105,68	—	—	—
н287У	—	—	121496,45	406136,97	—	—	—
н285У	—	—	121483,53	406127,17	—	—	—
н284У	—	—	121504,52	406096,11	—	—	—
н286У	—	—	121517,35	406105,68	—	—	—
337	121515,36	406100,48	—	—	—	—	—
338	121492,95	406130,10	—	—	—	—	—
339	121480,07	406120,51	—	—	—	—	—
340	121502,81	406090,64	—	—	—	—	—

2. Сведения о частях границ уточняемого земельного участка с кадастровым номером 05:47:030043:36

Обозначение части границ		Горизонтальное проложение (S), м	Описание прохождения части границ	Сведения о согласовании местоположения границ(согласовано/спорное)
от т.	до т.			
1	2	3	4	5
н286У	н287У	37,63	—	согласовано
н287У	н285У	16,22	—	согласовано
н285У	н284У	37,49	—	согласовано
н284У	н286У	16,01	—	согласовано

3. Характеристики уточняемого земельного участка с кадастровым номером 05:47:030043:36

№ п/п	Наименование характеристик земельного участка	Значение характеристики
1	2	3
1.	Адрес земельного участка	—
1.1.	Сведения о местоположении земельного участка (при отсутствии адреса) в структурированном в соответствии с федеральной информационной адресной системой виде	Респ. Дагестан, г. Дагестанские Огни, ул. Н.Бабаева, дом 60
1.2.	Дополнительные сведения о местоположении земельного участка	—
2.	Площадь земельного участка \pm величина погрешности определения(вычисления) площади ($P \pm \Delta P$), м ²	604 \pm —
3.	Формула, примененная для вычисления предельной погрешности определения площади земельного участка, с подставленными значениями и итоговые (вычисленные) значения (ΔP), м ²	—
4.	Площадь земельного участка согласно сведениям Единого	596

КАРТА-ПЛАН ТЕРРИТОРИИ

Сведения об уточняемых земельных участках, необходимые для исправления реестровых ошибок
в сведениях о местоположении их границ

1	2	3
	государственного реестра недвижимости (Ркад), м ²	
5.	Оценка расхождения Р и Ркад (Р – Ркад), м ²	8
6.	Предельный минимальный и максимальный размеры земельного участка (Рмин и Рмакс), м ²	—
7.	Кадастровый или иной государственный учетный номер (инвентарный) здания, сооружения, объекта незавершенного строительства, расположенного на земельном участке	—
8.	Вид (виды) разрешенного использования	Земельные участки под индивидуальное жилищное строительство
8.1.	Дополнительные сведения об использовании земельного участка	—
9.	Сведения о земельных участках (землях общего пользования, территории общего пользования), посредством которых обеспечивается доступ	—
10.	Иные сведения	—

4. Пояснения к сведениям об уточняемом земельном участке с кадастровым номером 05:47:030043:36 :

1.	—
----	---

1. Сведения о характерных точках границ уточняемого земельного участка с кадастровым номером 05:47:030043:37

Система координат МСК-05

Зона № —

Обозначение характерных точек границ	Координаты, м				Метод определения координат	Формулы, примененные для расчета средней квадратической погрешности определения координат характерных точек границ (M _i), с подставленными в такие формулы значениями и итоговые (вычисленные) значения M _i , м	Описание закрепления точки
	содержатся в Едином государственном реестре недвижимости		определены в результате выполнения комплексных кадастровых работ				
	X	Y	X	Y			
1	2	3	4	5	6	7	8
н96У	—	—	121692,07	406306,24	—	—	—
н97У	—	—	121705,48	406316,76	—	—	—
н98У	—	—	121685,51	406339,87	—	—	—
н99У	—	—	121684,47	406341,25	—	—	—
н100У	—	—	121671,91	406331,64	—	—	—
н96У	—	—	121692,07	406306,24	—	—	—

КАРТА-ПЛАН ТЕРРИТОРИИ

Сведения об уточняемых земельных участках, необходимые для исправления реестровых ошибок
в сведениях о местоположении их границ

109	121702,70	406314,73	—	—	—	—	—
110	121683,22	406339,25	—	—	—	—	—
111	121670,61	406329,45	—	—	—	—	—
108	121690,04	406304,94	—	—	—	—	—

2. Сведения о частях границ уточняемого земельного участка с кадастровым номером 05:47:030043:37

Обозначение части границ		Горизонтальное проложение (S), м	Описание прохождения части границ	Сведения о согласовании местоположения границ(согласовано/спорное)
от т.	до т.			
1	2	3	4	5
н96У	н97У	17,04	—	согласовано
н97У	н98У	30,54	—	согласовано
н98У	н99У	1,73	—	согласовано
н99У	н100У	15,81	—	согласовано
н100У	н96У	32,43	—	согласовано

3. Характеристики уточняемого земельного участка с кадастровым номером 05:47:030043:37

№ п/п	Наименование характеристик земельного участка	Значение характеристики
1	2	3
1.	Адрес земельного участка	Республика Дагестан, г. Дагестанские Огни, ул. Насредина Вексировича Бабаева
1.1.	Сведения о местоположении земельного участка (при отсутствии адреса) в структурированном в соответствии с федеральной информационной адресной системой виде	—
1.2.	Дополнительные сведения о местоположении земельного участка	—
2.	Площадь земельного участка ± величина погрешности определения(вычисления) площади ($P \pm \Delta P$), м ²	529±—
3.	Формула, примененная для вычисления предельной погрешности определения площади земельного участка, с подставленными значениями и итоговые (вычисленные) значения (ΔP), м ²	—
4.	Площадь земельного участка согласно сведениям Единого государственного реестра недвижимости ($P_{\text{кад}}$), м ²	500
5.	Оценка расхождения P и $P_{\text{кад}}$ ($P - P_{\text{кад}}$), м ²	29
6.	Предельный минимальный и максимальный размеры земельного участка ($P_{\text{мин}}$ и $P_{\text{макс}}$), м ²	—

КАРТА-ПЛАН ТЕРРИТОРИИ

Сведения об уточняемых земельных участках, необходимые для исправления реестровых ошибок
в сведениях о местоположении их границ

1	2	3
7.	Кадастровый или иной государственный учетный номер (инвентарный) здания, сооружения, объекта незавершенного строительства, расположенного на земельном участке	—
8.	Вид (виды) разрешенного использования	Под жилую застройку Индивидуальную
8.1.	Дополнительные сведения об использовании земельного участка	—
9.	Сведения о земельных участках (землях общего пользования, территории общего пользования), посредством которых обеспечивается доступ	—
10.	Иные сведения	—

4. Пояснения к сведениям об уточняемом земельном участке с кадастровым номером 05:47:030043:37 :

1.	—
----	---

1. Сведения о характерных точках границ уточняемого земельного участка с кадастровым номером 05:47:030043:38

Система координат МСК-05

Зона № —

Обозначение характерных точек границ	Координаты, м				Метод определения координат	Формулы, примененные для расчета средней квадратической погрешности определения координат характерных точек границ (М _t), с подставленными в такие формулы значениями и итоговые (вычисленные) значения М _t , м	Описание закрепления точки
	содержатся в Едином государственном реестре недвижимости		определены в результате выполнения комплексных кадастровых работ				
	X	Y	X	Y			
1	2	3	4	5	6	7	8
н291У	—	—	121557,10	406136,54	—	—	—
н261У	—	—	121563,44	406141,62	—	—	—
н292У	—	—	121562,28	406143,53	—	—	—
н293У	—	—	121567,34	406147,23	—	—	—
н294У	—	—	121548,91	406175,94	—	—	—
н288У	—	—	121536,56	406166,13	—	—	—
н291У	—	—	121557,10	406136,54	—	—	—
345	121564,50	406141,74	—	—	—	—	—
346	121541,99	406172,44	—	—	—	—	—
347	121529,32	406161,66	—	—	—	—	—

КАРТА-ПЛАН ТЕРРИТОРИИ

Сведения об уточняемых земельных участках, необходимые для исправления реестровых ошибок
в сведениях о местоположении их границ

348	121551,85	406131,93	—	—	—	—	—
-----	-----------	-----------	---	---	---	---	---

2. Сведения о частях границ уточняемого земельного участка с кадастровым номером 05:47:030043:38

Обозначение части границ		Горизонтальное проложение (S), м	Описание прохождения части границ	Сведения о согласовании местоположения границ(согласовано/спорное)
от т.	до т.			
1	2	3	4	5
н291У	н261У	8,12	—	согласовано
н261У	н292У	2,23	—	согласовано
н292У	н293У	6,27	—	согласовано
н293У	н294У	34,12	—	согласовано
н294У	н288У	15,77	—	согласовано
н288У	н291У	36,02	—	согласовано

3. Характеристики уточняемого земельного участка с кадастровым номером 05:47:030043:38

№ п/п	Наименование характеристик земельного участка	Значение характеристики
1	2	3
1.	Адрес земельного участка	—
1.1.	Сведения о местоположении земельного участка (при отсутствии адреса) в структурированном в соответствии с федеральной информационной адресной системой виде	Респ. Дагестан, г. Дагестанские Огни, ул. Н. Бабаева, дом 52
1.2.	Дополнительные сведения о местоположении земельного участка	—
2.	Площадь земельного участка ± величина погрешности определения(вычисления) площади ($P \pm \Delta P$), м ²	530±—
3.	Формула, примененная для вычисления предельной погрешности определения площади земельного участка, с подставленными значениями и итоговые (вычисленные) значения (ΔP), м ²	—
4.	Площадь земельного участка согласно сведениям Единого государственного реестра недвижимости (Ркад), м ²	596
5.	Оценка расхождения Р и Ркад ($P - P_{кад}$), м ²	-66
6.	Предельный минимальный и максимальный размеры земельного участка (Рмин и Рмакс), м ²	—
7.	Кадастровый или иной государственный учетный номер (инвентарный) здания, сооружения, объекта незавершенного строительства, расположенного на земельном участке	—

КАРТА-ПЛАН ТЕРРИТОРИИ

Сведения об уточняемых земельных участках, необходимые для исправления реестровых ошибок
в сведениях о местоположении их границ

1	2	3
8.	Вид (виды) разрешенного использования	Земельные участки под индивидуальное жилищное строительство
8.1.	Дополнительные сведения об использовании земельного участка	—
9.	Сведения о земельных участках (землях общего пользования, территории общего пользования), посредством которых обеспечивается доступ	—
10.	Иные сведения	—

4. Пояснения к сведениям об уточняемом земельном участке с кадастровым номером 05:47:030043:38 :

1.	—
----	---

1. Сведения о характерных точках границ уточняемого земельного участка с кадастровым номером 05:47:030043:39

Система координат МСК-05

Зона № —

Обозначение характерных точек границ	Координаты, м				Метод определения координат	Формулы, примененные для расчета средней квадратической погрешности определения координат характерных точек границ (M _t), с подставленными в такие формулы значениями и итоговые (вычисленные) значения M _t , м	Описание закрепления точки
	содержатся в Едином государственном реестре недвижимости		определены в результате выполнения комплексных кадастровых работ				
	X	Y	X	Y			
1	2	3	4	5	6	7	8
н413У	—	—	121393,66	406215,93	—	—	—
н414У	—	—	121381,17	406231,01	—	—	—
н415У	—	—	121374,52	406240,02	—	—	—
н416У	—	—	121373,94	406240,79	—	—	—
н417У	—	—	121359,86	406230,63	—	—	—
н410У	—	—	121379,12	406207,04	—	—	—
н409У	—	—	121379,77	406206,24	—	—	—
н413У	—	—	121393,66	406215,93	—	—	—
499	121375,87	406203,33	—	—	—	—	—
500	121388,88	406213,37	—	—	—	—	—
501	121369,96	406237,79	—	—	—	—	—
502	121357,30	406228,30	—	—	—	—	—

КАРТА-ПЛАН ТЕРРИТОРИИ

Сведения об уточняемых земельных участках, необходимые для исправления реестровых ошибок
в сведениях о местоположении их границ

2. Сведения о частях границ уточняемого земельного участка с кадастровым номером 05:47:030043:39

Обозначение части границ		Горизонтальное проложение (S), м	Описание прохождения части границ	Сведения о согласовании местоположения границ(согласовано/спорное)
от т.	до т.			
1	2	3	4	5
н413У	н414У	19,58	—	согласовано
н414У	н415У	11,20	—	согласовано
н415У	н416У	0,96	—	согласовано
н416У	н417У	17,36	—	согласовано
н417У	н410У	30,45	—	согласовано
н410У	н409У	1,03	—	согласовано
н409У	н413У	16,94	—	согласовано

3. Характеристики уточняемого земельного участка с кадастровым номером 05:47:030043:39

№ п/п	Наименование характеристик земельного участка	Значение характеристики
1	2	3
1.	Адрес земельного участка	—
1.1.	Сведения о местоположении земельного участка (при отсутствии адреса) в структурированном в соответствии с федеральной информационной адресной системой виде	Респ. Дагестан, г. Дагестанские Огни, ул. Н.Алиева, дом 60
1.2.	Дополнительные сведения о местоположении земельного участка	—
2.	Площадь земельного участка ± величина погрешности определения(вычисления) площади ($P \pm \Delta P$), м ²	534±—
3.	Формула, примененная для вычисления предельной погрешности определения площади земельного участка, с подставленными значениями и итоговые (вычисленные) значения (ΔP), м ²	—
4.	Площадь земельного участка согласно сведениям Единого государственного реестра недвижимости ($P_{\text{кад}}$), м ²	500
5.	Оценка расхождения P и $P_{\text{кад}}$ ($P - P_{\text{кад}}$), м ²	34
6.	Предельный минимальный и максимальный размеры земельного участка ($P_{\text{мин}}$ и $P_{\text{макс}}$), м ²	—
7.	Кадастровый или иной государственный учетный номер (инвентарный) здания, сооружения, объекта незавершенного строительства, расположенного на земельном участке	—

КАРТА-ПЛАН ТЕРРИТОРИИ

Сведения об уточняемых земельных участках, необходимые для исправления реестровых ошибок
в сведениях о местоположении их границ

1	2	3
8.	Вид (виды) разрешенного использования	Земельные участки под индивидуальное жилищное строительство
8.1.	Дополнительные сведения об использовании земельного участка	—
9.	Сведения о земельных участках (землях общего пользования, территории общего пользования), посредством которых обеспечивается доступ	—
10.	Иные сведения	—

4. Пояснения к сведениям об уточняемом земельном участке с кадастровым номером 05:47:030043:39 :

1.	—
----	---

1. Сведения о характерных точках границ уточняемого земельного участка с кадастровым номером 05:47:030043:40

Система координат МСК-05

Зона № —

Обозначение характерных точек границ	Координаты, м				Метод определения координат	Формулы, примененные для расчета средней квадратической погрешности определения координат характерных точек границ (М _т), с подставленными в такие формулы значениями и итоговые (вычисленные) значения М _т , м	Описание закрепления точки
	содержатся в Едином государственном реестре недвижимости		определены в результате выполнения комплексных кадастровых работ				
	X	Y	X	Y			
1	2	3	4	5	6	7	8
н137У	—	—	121636,19	406404,95	—	—	—
н179У	—	—	121616,25	406429,86	—	—	—
н180У	—	—	121603,21	406419,79	—	—	—
н138У	—	—	121623,81	406395,07	—	—	—
н137У	—	—	121636,19	406404,95	—	—	—
157	121621,82	406395,46	—	—	—	—	—
158	121634,44	406405,30	—	—	—	—	—
216	121615,31	406429,93	—	—	—	—	—
215	121602,71	406420,10	—	—	—	—	—

2. Сведения о частях границ уточняемого земельного участка с кадастровым номером 05:47:030043:40

Обозначение части границ		Горизонтальное проложение (S), м	Описание прохождения части границ	Сведения о согласовании местоположения границ(согласовано/спорное)
от т.	до т.			

КАРТА-ПЛАН ТЕРРИТОРИИ

Сведения об уточняемых земельных участках, необходимые для исправления реестровых ошибок
в сведениях о местоположении их границ

1	2	3	4	5
н137У	н179У	31,91	—	согласовано
н179У	н180У	16,48	—	согласовано
н180У	н138У	32,18	—	согласовано
н138У	н137У	15,84	—	согласовано

3. Характеристики уточняемого земельного участка с кадастровым номером 05:47:030043:40

№ п/п	Наименование характеристик земельного участка	Значение характеристики
1	2	3
1.	Адрес земельного участка	Республика Дагестан, г. Дагестанские Огни, ул. Нариман Алиева
1.1.	Сведения о местоположении земельного участка (при отсутствии адреса) в структурированном в соответствии с федеральной информационной адресной системой виде	—
1.2.	Дополнительные сведения о местоположении земельного участка	—
2.	Площадь земельного участка \pm величина погрешности определения (вычисления) площади ($P \pm \Delta P$), м ²	518 \pm —
3.	Формула, примененная для вычисления предельной погрешности определения площади земельного участка, с подставленными значениями и итоговые (вычисленные) значения (ΔP), м ²	—
4.	Площадь земельного участка согласно сведениям Единого государственного реестра недвижимости ($P_{\text{кад}}$), м ²	499
5.	Оценка расхождения P и $P_{\text{кад}}$ ($P - P_{\text{кад}}$), м ²	19
6.	Предельный минимальный и максимальный размеры земельного участка ($P_{\text{мин}}$ и $P_{\text{макс}}$), м ²	—
7.	Кадастровый или иной государственный учетный номер (инвентарный) здания, сооружения, объекта незавершенного строительства, расположенного на земельном участке	—
8.	Вид (виды) разрешенного использования	Под жилую застройку Индивидуальную
8.1.	Дополнительные сведения об использовании земельного участка	—
9.	Сведения о земельных участках (землях общего пользования, территории общего пользования), посредством которых обеспечивается доступ	—
10.	Иные сведения	—

КАРТА-ПЛАН ТЕРРИТОРИИ

Сведения об уточняемых земельных участках, необходимые для исправления реестровых ошибок
в сведениях о местоположении их границ

4. Пояснения к сведениям об уточняемом земельном участке с кадастровым номером 05:47:030043:40 :

1. —

1. Сведения о характерных точках границ уточняемого земельного участка с кадастровым номером 05:47:030043:41

Система координат МСК-05

Зона № —

Обозначение характерных точек границ	Координаты, м				Метод определения координат	Формулы, примененные для расчета средней квадратической погрешности определения координат характерных точек границ (M _t), с подставленными в такие формулы значениями и итоговые (вычисленные) значения M _t , м	Описание закрепления точки
	содержатся в Едином государственном реестре недвижимости		определены в результате выполнения комплексных кадастровых работ				
	X	Y	X	Y			
1	2	3	4	5	6	7	8
н382У	—	—	121561,96	406345,89	—	—	—
н434У	—	—	121541,61	406371,38	—	—	—
н433У	—	—	121526,53	406359,47	—	—	—
н383У	—	—	121546,07	406333,73	—	—	—
н382У	—	—	121561,96	406345,89	—	—	—
531	121524,83	406359,57	—	—	—	—	—
533	121544,56	406334,85	—	—	—	—	—
534	121557,08	406344,85	—	—	—	—	—
535	121537,56	406369,56	—	—	—	—	—

2. Сведения о частях границ уточняемого земельного участка с кадастровым номером 05:47:030043:41

Обозначение части границ		Горизонтальное проложение (S), м	Описание прохождения части границ	Сведения о согласовании местоположения границ(согласовано/спорное)
от т.	до т.			
1	2	3	4	5
н382У	н434У	32,62	—	согласовано
н434У	н433У	19,22	—	согласовано
н433У	н383У	32,32	—	согласовано
н383У	н382У	20,01	—	согласовано

КАРТА-ПЛАН ТЕРРИТОРИИ

Сведения об уточняемых земельных участках, необходимые для исправления реестровых ошибок
в сведениях о местоположении их границ

3. Характеристики уточняемого земельного участка с кадастровым номером 05:47:030043:41

№ п/п	Наименование характеристик земельного участка	Значение характеристики
1	2	3
1.	Адрес земельного участка	—
1.1.	Сведения о местоположении земельного участка (при отсутствии адреса) в структурированном в соответствии с федеральной информационной адресной системой виде	Респ. Дагестан, г. Дагестанские Огни, ул. Н.Алиева, дом 34
1.2.	Дополнительные сведения о местоположении земельного участка	—
2.	Площадь земельного участка \pm величина погрешности определения(вычисления) площади ($P \pm \Delta P$), м ²	637 \pm —
3.	Формула, примененная для вычисления предельной погрешности определения площади земельного участка, с подставленными значениями и итоговые (вычисленные) значения (ΔP), м ²	—
4.	Площадь земельного участка согласно сведениям Единого государственного реестра недвижимости ($P_{\text{кад}}$), м ²	508
5.	Оценка расхождения P и $P_{\text{кад}}$ ($P - P_{\text{кад}}$), м ²	129
6.	Предельный минимальный и максимальный размеры земельного участка ($P_{\text{мин}}$ и $P_{\text{макс}}$), м ²	—
7.	Кадастровый или иной государственный учетный номер (инвентарный) здания, сооружения, объекта незавершенного строительства, расположенного на земельном участке	—
8.	Вид (виды) разрешенного использования	под индивидуальное жилищное строительство
8.1.	Дополнительные сведения об использовании земельного участка	—
9.	Сведения о земельных участках (землях общего пользования, территории общего пользования), посредством которых обеспечивается доступ	—
10.	Иные сведения	—

4. Пояснения к сведениям об уточняемом земельном участке с кадастровым номером 05:47:030043:41 :

1.	—
----	---

1. Сведения о характерных точках границ уточняемого земельного участка с кадастровым номером 05:47:030043:42

Система координат МСК-05

Зона № —

КАРТА-ПЛАН ТЕРРИТОРИИ

Сведения об уточняемых земельных участках, необходимые для исправления реестровых ошибок
в сведениях о местоположении их границ

Обозначение характерных точек границ	Координаты, м				Метод определения координат	Формулы, примененные для расчета средней квадратической погрешности определения координат характерных точек границ (М _т), с подставленными в такие формулы значениями и итоговые (вычисленные) значения М _т , м	Описание закрепления точки
	содержатся в Едином государственном реестре недвижимости		определены в результате выполнения комплексных кадастровых работ				
	X	Y	X	Y			
1	2	3	4	5	6	7	8
н387У	—	—	121521,35	406314,86	—	—	—
н431У	—	—	121501,70	406340,39	—	—	—
н429У	—	—	121488,75	406330,46	—	—	—
н390У	—	—	121508,73	406304,65	—	—	—
н387У	—	—	121521,35	406314,86	—	—	—
526	121518,59	406315,22	—	—	—	—	—
527	121499,52	406339,40	—	—	—	—	—
522	121486,86	406329,21	—	—	—	—	—
523	121506,18	406304,70	—	—	—	—	—

2. Сведения о частях границ уточняемого земельного участка с кадастровым номером 05:47:030043:42

Обозначение части границ		Горизонтальное проложение (S), м	Описание прохождения части границ	Сведения о согласовании местоположения границ(согласовано/спорное)
от т.	до т.			
1	2	3	4	5
н387У	н431У	32,22	—	согласовано
н431У	н429У	16,32	—	согласовано
н429У	н390У	32,64	—	согласовано
н390У	н387У	16,23	—	согласовано

3. Характеристики уточняемого земельного участка с кадастровым номером 05:47:030043:42

№ п/п	Наименование характеристик земельного участка	Значение характеристики
1	2	3
1.	Адрес земельного участка	—
1.1.	Сведения о местоположении земельного участка (при отсутствии адреса) в структурированном в соответствии с федеральной информационной	Респ. Дагестан, г. Дагестанские Огни, ул. Н.Алиева, дом 40

КАРТА-ПЛАН ТЕРРИТОРИИ

Сведения об уточняемых земельных участках, необходимые для исправления реестровых ошибок
в сведениях о местоположении их границ

1	2	3
	адресной системой виде	
1.2.	Дополнительные сведения о местоположении земельного участка	—
2.	Площадь земельного участка \pm величина погрешности определения(вычисления) площади ($P \pm \Delta P$), м ²	528 \pm —
3.	Формула, примененная для вычисления предельной погрешности определения площади земельного участка, с подставленными значениями и итоговые (вычисленные) значения (ΔP), м ²	—
4.	Площадь земельного участка согласно сведениям Единого государственного реестра недвижимости ($P_{\text{кад}}$), м ²	504
5.	Оценка расхождения P и $P_{\text{кад}}$ ($P - P_{\text{кад}}$), м ²	24
6.	Предельный минимальный и максимальный размеры земельного участка ($P_{\text{мин}}$ и $P_{\text{макс}}$), м ²	—
7.	Кадастровый или иной государственный учетный номер (инвентарный) здания, сооружения, объекта незавершенного строительства, расположенного на земельном участке	—
8.	Вид (виды) разрешенного использования	Земельные участки под индивидуальное жилищное строительство
8.1.	Дополнительные сведения об использовании земельного участка	—
9.	Сведения о земельных участках (землях общего пользования, территории общего пользования), посредством которых обеспечивается доступ	—
10.	Иные сведения	—

4. Пояснения к сведениям об уточняемом земельном участке с кадастровым номером 05:47:030043:42 :

1.	—
----	---

1. Сведения о характерных точках границ уточняемого земельного участка с кадастровым номером 05:47:030043:43

Система координат МСК-05

Зона № —

Обозначение характерных точек границ	Координаты, м				Метод определения координат	Формулы, примененные для расчета средней квадратической погрешности определения координат характерных точек границ (M _t), с подставленными в такие формулы значениями и итоговые (вычисленные) значения M _t , м	Описание закрепления точки
	содержатся в Едином государственном реестре недвижимости		определены в результате выполнения комплексных кадастровых работ				
	X	Y	X	Y			

КАРТА-ПЛАН ТЕРРИТОРИИ

Сведения об уточняемых земельных участках, необходимые для исправления реестровых ошибок
в сведениях о местоположении их границ

1	2	3	4	5	6	7	8
н390У	—	—	121508,73	406304,65	—	—	—
н429У	—	—	121488,75	406330,46	—	—	—
н430У	—	—	121476,90	406320,99	—	—	—
н391У	—	—	121496,46	406295,30	—	—	—
н390У	—	—	121508,73	406304,65	—	—	—
522	121486,86	406329,21	—	—	—	—	—
525	121474,54	406319,08	—	—	—	—	—
524	121493,87	406294,51	—	—	—	—	—
523	121506,18	406304,70	—	—	—	—	—

2. Сведения о частях границ уточняемого земельного участка с кадастровым номером 05:47:030043:43

Обозначение части границ		Горизонтальное проложение (S), м	Описание прохождения части границ	Сведения о согласовании местоположения границ(согласовано/спорное)
от т.	до т.			
1	2	3	4	5
н390У	н429У	32,64	—	согласовано
н429У	н430У	15,17	—	согласовано
н430У	н391У	32,29	—	согласовано
н391У	н390У	15,43	—	согласовано

3. Характеристики уточняемого земельного участка с кадастровым номером 05:47:030043:43

№ п/п	Наименование характеристик земельного участка	Значение характеристики
1	2	3
1.	Адрес земельного участка	—
1.1.	Сведения о местоположении земельного участка (при отсутствии адреса) в структурированном в соответствии с федеральной информационной адресной системой виде	Респ. Дагестан, г. Дагестанские Огни, ул. Н.Алиева, дом 42
1.2.	Дополнительные сведения о местоположении земельного участка	—
2.	Площадь земельного участка ± величина погрешности определения(вычисления) площади ($P \pm \Delta P$), м ²	497±—
3.	Формула, примененная для вычисления предельной погрешности определения площади земельного участка, с подставленными значениями и итоговые (вычисленные) значения (ΔP), м ²	—
4.	Площадь земельного участка согласно сведениям Единого	499

КАРТА-ПЛАН ТЕРРИТОРИИ

Сведения об уточняемых земельных участках, необходимые для исправления реестровых ошибок
в сведениях о местоположении их границ

1	2	3
	государственного реестра недвижимости (Ркад), м ²	
5.	Оценка расхождения Р и Ркад (Р – Ркад), м ²	-2
6.	Предельный минимальный и максимальный размеры земельного участка (Рмин и Рмакс), м ²	—
7.	Кадастровый или иной государственный учетный номер (инвентарный) здания, сооружения, объекта незавершенного строительства, расположенного на земельном участке	—
8.	Вид (виды) разрешенного использования	Земельные участки под индивидуальное жилищное строительство
8.1.	Дополнительные сведения об использовании земельного участка	—
9.	Сведения о земельных участках (землях общего пользования, территории общего пользования), посредством которых обеспечивается доступ	—
10.	Иные сведения	—

4. Пояснения к сведениям об уточняемом земельном участке с кадастровым номером 05:47:030043:43 :

1.	—
----	---

1. Сведения о характерных точках границ уточняемого земельного участка с кадастровым номером 05:47:030043:44

Система координат МСК-05

Зона № —

Обозначение характерных точек границ	Координаты, м				Метод определения координат	Формулы, примененные для расчета средней квадратической погрешности определения координат характерных точек границ (M _i), с подставленными в такие формулы значениями и итоговые (вычисленные) значения M _i , м	Описание закрепления точки
	содержатся в Едином государственном реестре недвижимости		определены в результате выполнения комплексных кадастровых работ				
	X	Y	X	Y			
1	2	3	4	5	6	7	8
н83У	—	—	121799,79	406431,37	—	—	—
н124У	—	—	121792,18	406440,42	—	—	—
н125У	—	—	121778,38	406459,23	—	—	—
н126У	—	—	121765,02	406448,87	—	—	—
н85У	—	—	121787,11	406421,52	—	—	—
н83У	—	—	121799,79	406431,37	—	—	—

КАРТА-ПЛАН ТЕРРИТОРИИ

Сведения об уточняемых земельных участках, необходимые для исправления реестровых ошибок
в сведениях о местоположении их границ

143	121784,76	406420,65	—	—	—	—	—
144	121797,77	406429,98	—	—	—	—	—
145	121778,95	406454,55	—	—	—	—	—
146	121765,94	406445,07	—	—	—	—	—

2. Сведения о частях границ уточняемого земельного участка с кадастровым номером 05:47:030043:44

Обозначение части границ		Горизонтальное проложение (S), м	Описание прохождения части границ	Сведения о согласовании местоположения границ(согласовано/спорное)
от т.	до т.			
1	2	3	4	5
н83У	н124У	11,82	—	согласовано
н124У	н125У	23,33	—	согласовано
н125У	н126У	16,91	—	согласовано
н126У	н85У	35,16	—	согласовано
н85У	н83У	16,06	—	согласовано

3. Характеристики уточняемого земельного участка с кадастровым номером 05:47:030043:44

№ п/п	Наименование характеристик земельного участка	Значение характеристики
1	2	3
1.	Адрес земельного участка	—
1.1.	Сведения о местоположении земельного участка (при отсутствии адреса) в структурированном в соответствии с федеральной информационной адресной системой виде	Респ. Дагестан, г. Дагестанские Огни, ул. С.Курбанова, дом 18
1.2.	Дополнительные сведения о местоположении земельного участка	—
2.	Площадь земельного участка ± величина погрешности определения(вычисления) площади ($P \pm \Delta P$), м ²	570±—
3.	Формула, примененная для вычисления предельной погрешности определения площади земельного участка, с подставленными значениями и итоговые (вычисленные) значения (ΔP), м ²	—
4.	Площадь земельного участка согласно сведениям Единого государственного реестра недвижимости ($P_{\text{кад}}$), м ²	496
5.	Оценка расхождения P и $P_{\text{кад}}$ ($P - P_{\text{кад}}$), м ²	74
6.	Предельный минимальный и максимальный размеры земельного участка ($P_{\text{мин}}$ и $P_{\text{макс}}$), м ²	—
7.	Кадастровый или иной государственный учетный номер (инвентарный)	—

КАРТА-ПЛАН ТЕРРИТОРИИ

Сведения об уточняемых земельных участках, необходимые для исправления реестровых ошибок
в сведениях о местоположении их границ

1	2	3
	здания, сооружения, объекта незавершенного строительства, расположенного на земельном участке	
8.	Вид (виды) разрешенного использования	Под индивидуальную жилую застройку
8.1.	Дополнительные сведения об использовании земельного участка	—
9.	Сведения о земельных участках (землях общего пользования, территории общего пользования), посредством которых обеспечивается доступ	—
10.	Иные сведения	—

4. Пояснения к сведениям об уточняемом земельном участке с кадастровым номером 05:47:030043:44 :

1.	—
----	---

1. Сведения о характерных точках границ уточняемого земельного участка с кадастровым номером 05:47:030043:45

Система координат МСК-05

Зона № —

Обозначение характерных точек границ	Координаты, м				Метод определения координат	Формулы, примененные для расчета средней квадратической погрешности определения координат характерных точек границ (М _t), с подставленными в такие формулы значениями и итоговые (вычисленные) значения М _t , м	Описание закрепления точки
	содержатся в Едином государственном реестре недвижимости		определены в результате выполнения комплексных кадастровых работ				
	X	Y	X	Y			
1	2	3	4	5	6	7	8
н93У	—	—	121735,98	406381,60	—	—	—
н120У	—	—	121713,69	406408,29	—	—	—
н119У	—	—	121701,51	406398,39	—	—	—
н94У	—	—	121723,35	406371,51	—	—	—
н93У	—	—	121735,98	406381,60	—	—	—
135	121730,87	406379,95	—	—	—	—	—
136	121711,58	406404,87	—	—	—	—	—
137	121698,93	406395,09	—	—	—	—	—
138	121718,21	406370,16	—	—	—	—	—

КАРТА-ПЛАН ТЕРРИТОРИИ

Сведения об уточняемых земельных участках, необходимые для исправления реестровых ошибок
в сведениях о местоположении их границ

2. Сведения о частях границ уточняемого земельного участка с кадастровым номером 05:47:030043:45

Обозначение части границ		Горизонтальное проложение (S), м	Описание прохождения части границ	Сведения о согласовании местоположения границ(согласовано/спорное)
от т.	до т.			
1	2	3	4	5
н93У	н120У	34,77	—	согласовано
н120У	н119У	15,70	—	согласовано
н119У	н94У	34,63	—	согласовано
н94У	н93У	16,17	—	согласовано

3. Характеристики уточняемого земельного участка с кадастровым номером 05:47:030043:45

№ п/п	Наименование характеристик земельного участка	Значение характеристики
1	2	3
1.	Адрес земельного участка	—
1.1.	Сведения о местоположении земельного участка (при отсутствии адреса) в структурированном в соответствии с федеральной информационной адресной системой виде	Респ. Дагестан, г. Дагестанские Огни, ул. С.Д.Курбанова, дом 16
1.2.	Дополнительные сведения о местоположении земельного участка	—
2.	Площадь земельного участка \pm величина погрешности определения(вычисления) площади ($P \pm \Delta P$), м ²	553 \pm —
3.	Формула, примененная для вычисления предельной погрешности определения площади земельного участка, с подставленными значениями и итоговые (вычисленные) значения (ΔP), м ²	—
4.	Площадь земельного участка согласно сведениям Единого государственного реестра недвижимости ($P_{\text{кад}}$), м ²	504
5.	Оценка расхождения P и $P_{\text{кад}}$ ($P - P_{\text{кад}}$), м ²	49
6.	Предельный минимальный и максимальный размеры земельного участка ($P_{\text{мин}}$ и $P_{\text{макс}}$), м ²	—
7.	Кадастровый или иной государственный учетный номер (инвентарный) здания, сооружения, объекта незавершенного строительства, расположенного на земельном участке	—
8.	Вид (виды) разрешенного использования	Под жилую застройку Индивидуальную
8.1.	Дополнительные сведения об использовании земельного участка	—
9.	Сведения о земельных участках (землях общего пользования, территории	—

КАРТА-ПЛАН ТЕРРИТОРИИ

Сведения об уточняемых земельных участках, необходимые для исправления реестровых ошибок
в сведениях о местоположении их границ

1	2	3
	общего пользования), посредством которых обеспечивается доступ	
10.	Иные сведения	—

4. Пояснения к сведениям об уточняемом земельном участке с кадастровым номером 05:47:030043:45 :

1.	—
----	---

1. Сведения о характерных точках границ уточняемого земельного участка с кадастровым номером 05:47:030043:46

Система координат МСК-05

Зона № —

Обозначение характерных точек границ	Координаты, м				Метод определения координат	Формулы, примененные для расчета средней квадратической погрешности определения координат характерных точек границ (M _t), с подставленными в такие формулы значениями и итоговые (вычисленные) значения M _t , м	Описание закрепления точки
	содержатся в Едином государственном реестре недвижимости		определены в результате выполнения комплексных кадастровых работ				
	X	Y	X	Y			
1	2	3	4	5	6	7	8
н191У	—	—	121675,61	406537,30	—	—	—
н250У	—	—	121654,46	406564,55	—	—	—
н249У	—	—	121643,86	406556,40	—	—	—
н248У	—	—	121659,41	406535,62	—	—	—
н247У	—	—	121660,13	406536,19	—	—	—
н246У	—	—	121665,33	406529,34	—	—	—
н191У	—	—	121675,61	406537,30	—	—	—
295	121658,41	406563,03	—	—	—	—	—
291	121645,90	406553,35	—	—	—	—	—
296	121666,57	406526,37	—	—	—	—	—
297	121677,48	406534,66	—	—	—	—	—

2. Сведения о частях границ уточняемого земельного участка с кадастровым номером 05:47:030043:46

Обозначение части границ		Горизонтальное проложение (S), м	Описание прохождения части границ	Сведения о согласовании местоположения границ(согласовано/спорное)
от т.	до т.			
1	2	3	4	5
н191У	н250У	34,49	—	согласовано

КАРТА-ПЛАН ТЕРРИТОРИИ

Сведения об уточняемых земельных участках, необходимые для исправления реестровых ошибок
в сведениях о местоположении их границ

н250У	н249У	13,37	—	согласовано
н249У	н248У	25,95	—	согласовано
н248У	н247У	0,92	—	согласовано
н247У	н246У	8,60	—	согласовано
н246У	н191У	13,00	—	согласовано

3. Характеристики уточняемого земельного участка с кадастровым номером 05:47:030043:46

№ п/п	Наименование характеристик земельного участка	Значение характеристики
1	2	3
1.	Адрес земельного участка	—
1.1.	Сведения о местоположении земельного участка (при отсутствии адреса) в структурированном в соответствии с федеральной информационной адресной системой виде	Респ. Дагестан, г. Дагестанские Огни, пр-кт Калинина, дом 118
1.2.	Дополнительные сведения о местоположении земельного участка	—
2.	Площадь земельного участка \pm величина погрешности определения (вычисления) площади ($P \pm \Delta P$), м ²	464 \pm —
3.	Формула, примененная для вычисления предельной погрешности определения площади земельного участка, с подставленными значениями и итоговые (вычисленные) значения (ΔP), м ²	—
4.	Площадь земельного участка согласно сведениям Единого государственного реестра недвижимости ($P_{\text{кад}}$), м ²	502
5.	Оценка расхождения P и $P_{\text{кад}}$ ($P - P_{\text{кад}}$), м ²	-38
6.	Предельный минимальный и максимальный размеры земельного участка ($P_{\text{мин}}$ и $P_{\text{макс}}$), м ²	—
7.	Кадастровый или иной государственный учетный номер (инвентарный) здания, сооружения, объекта незавершенного строительства, расположенного на земельном участке	—
8.	Вид (виды) разрешенного использования	Под жилую застройку Индивидуальную
8.1.	Дополнительные сведения об использовании земельного участка	—
9.	Сведения о земельных участках (землях общего пользования, территории общего пользования), посредством которых обеспечивается доступ	—
10.	Иные сведения	—

КАРТА-ПЛАН ТЕРРИТОРИИ

Сведения об уточняемых земельных участках, необходимые для исправления реестровых ошибок
в сведениях о местоположении их границ

4. Пояснения к сведениям об уточняемом земельном участке с кадастровым номером 05:47:030043:46 :

1. —

1. Сведения о характерных точках границ уточняемого земельного участка с кадастровым номером 05:47:030043:47

Система координат МСК-05

Зона № —

Обозначение характерных точек границ	Координаты, м				Метод определения координат	Формулы, примененные для расчета средней квадратической погрешности определения координат характерных точек границ (M _t), с подставленными в такие формулы значениями и итоговые (вычисленные) значения M _t , м	Описание закрепления точки
	содержатся в Едином государственном реестре недвижимости		определены в результате выполнения комплексных кадастровых работ				
	X	Y	X	Y			
1	2	3	4	5	6	7	8
н441У	—	—	121492,62	406351,25	—	—	—
н442У	—	—	121505,68	406361,59	—	—	—
н443У	—	—	121485,48	406386,67	—	—	—
н444У	—	—	121473,02	406376,98	—	—	—
н441У	—	—	121492,62	406351,25	—	—	—
540	121491,14	406352,50	—	—	—	—	—
543	121503,54	406362,53	—	—	—	—	—
542	121484,37	406387,26	—	—	—	—	—
541	121471,96	406377,18	—	—	—	—	—

2. Сведения о частях границ уточняемого земельного участка с кадастровым номером 05:47:030043:47

Обозначение части границ		Горизонтальное проложение (S), м	Описание прохождения части границ	Сведения о согласовании местоположения границ(согласовано/спорное)
от т.	до т.			
1	2	3	4	5
н441У	н442У	16,66	—	согласовано
н442У	н443У	32,20	—	согласовано
н443У	н444У	15,78	—	согласовано
н444У	н441У	32,34	—	согласовано

КАРТА-ПЛАН ТЕРРИТОРИИ

Сведения об уточняемых земельных участках, необходимые для исправления реестровых ошибок
в сведениях о местоположении их границ

3. Характеристики уточняемого земельного участка с кадастровым номером 05:47:030043:47

№ п/п	Наименование характеристик земельного участка	Значение характеристики
1	2	3
1.	Адрес земельного участка	—
1.1.	Сведения о местоположении земельного участка (при отсутствии адреса) в структурированном в соответствии с федеральной информационной адресной системой виде	Респ. Дагестан, г. Дагестанские Огни, ул. Н.Алиева, дом 35
1.2.	Дополнительные сведения о местоположении земельного участка	—
2.	Площадь земельного участка \pm величина погрешности определения(вычисления) площади ($P \pm \Delta P$), м ²	523 \pm —
3.	Формула, примененная для вычисления предельной погрешности определения площади земельного участка, с подставленными значениями и итоговые (вычисленные) значения (ΔP), м ²	—
4.	Площадь земельного участка согласно сведениям Единого государственного реестра недвижимости ($P_{\text{кад}}$), м ²	500
5.	Оценка расхождения P и $P_{\text{кад}}$ ($P - P_{\text{кад}}$), м ²	23
6.	Предельный минимальный и максимальный размеры земельного участка ($P_{\text{мин}}$ и $P_{\text{макс}}$), м ²	—
7.	Кадастровый или иной государственный учетный номер (инвентарный) здания, сооружения, объекта незавершенного строительства, расположенного на земельном участке	—
8.	Вид (виды) разрешенного использования	под застройку жилую индивидуальную
8.1.	Дополнительные сведения об использовании земельного участка	—
9.	Сведения о земельных участках (землях общего пользования, территории общего пользования), посредством которых обеспечивается доступ	—
10.	Иные сведения	—

4. Пояснения к сведениям об уточняемом земельном участке с кадастровым номером 05:47:030043:47 :

1.	—
----	---

1. Сведения о характерных точках границ уточняемого земельного участка с кадастровым номером 05:47:030043:48

Система координат МСК-05

Зона № —

КАРТА-ПЛАН ТЕРРИТОРИИ

Сведения об уточняемых земельных участках, необходимые для исправления реестровых ошибок
в сведениях о местоположении их границ

Обозначение характерных точек границ	Координаты, м				Метод определения координат	Формулы, примененные для расчета средней квадратической погрешности определения координат характерных точек границ (М _т), с подставленными в такие формулы значениями и итоговые (вычисленные) значения М _т , м	Описание закрепления точки
	содержатся в Едином государственном реестре недвижимости		определены в результате выполнения комплексных кадастровых работ				
	X	Y	X	Y			
1	2	3	4	5	6	7	8
н376У	—	—	121397,45	406132,34	—	—	—
н375У	—	—	121384,05	406149,73	—	—	—
н377У	—	—	121366,24	406136,11	—	—	—
н378У	—	—	121365,15	406130,76	—	—	—
н379У	—	—	121368,55	406111,46	—	—	—
н376У	—	—	121397,45	406132,34	—	—	—
454	121378,86	406148,27	—	—	—	—	—
455	121361,65	406135,10	—	—	—	—	—
456	121362,56	406102,19	—	—	—	—	—
457	121393,44	406129,25	—	—	—	—	—

2. Сведения о частях границ уточняемого земельного участка с кадастровым номером 05:47:030043:48

Обозначение части границ		Горизонтальное проложение (S), м	Описание прохождения части границ	Сведения о согласовании местоположения границ(согласовано/спорное)
от т.	до т.			
1	2	3	4	5
н376У	н375У	21,95	—	согласовано
н375У	н377У	22,42	—	согласовано
н377У	н378У	5,46	—	согласовано
н378У	н379У	19,60	—	согласовано
н379У	н376У	35,65	—	согласовано

3. Характеристики уточняемого земельного участка с кадастровым номером 05:47:030043:48

№ п/п	Наименование характеристик земельного участка	Значение характеристики
1	2	3
1.	Адрес земельного участка	—

КАРТА-ПЛАН ТЕРРИТОРИИ

Сведения об уточняемых земельных участках, необходимые для исправления реестровых ошибок
в сведениях о местоположении их границ

1	2	3
1.1.	Сведения о местоположении земельного участка (при отсутствии адреса) в структурированном в соответствии с федеральной информационной адресной системой виде	Респ. Дагестан, г. Дагестанские Огни, ул. Курбанова С.Д., дом 66
1.2.	Дополнительные сведения о местоположении земельного участка	—
2.	Площадь земельного участка \pm величина погрешности определения(вычисления) площади ($P \pm \Delta P$), м ²	646 \pm —
3.	Формула, примененная для вычисления предельной погрешности определения площади земельного участка, с подставленными значениями и итоговые (вычисленные) значения (ΔP), м ²	—
4.	Площадь земельного участка согласно сведениям Единого государственного реестра недвижимости ($P_{\text{кад}}$), м ²	780
5.	Оценка расхождения P и $P_{\text{кад}}$ ($P - P_{\text{кад}}$), м ²	-134
6.	Предельный минимальный и максимальный размеры земельного участка ($P_{\text{мин}}$ и $P_{\text{макс}}$), м ²	—
7.	Кадастровый или иной государственный учетный номер (инвентарный) здания, сооружения, объекта незавершенного строительства, расположенного на земельном участке	—
8.	Вид (виды) разрешенного использования	Под жилую застройку индивидуальную
8.1.	Дополнительные сведения об использовании земельного участка	—
9.	Сведения о земельных участках (землях общего пользования, территории общего пользования), посредством которых обеспечивается доступ	—
10.	Иные сведения	—

4. Пояснения к сведениям об уточняемом земельном участке с кадастровым номером 05:47:030043:48 :

1.	—
----	---

1. Сведения о характерных точках границ уточняемого земельного участка с кадастровым номером 05:47:030043:51

Система координат МСК-05	Зона № —
--------------------------	----------

КАРТА-ПЛАН ТЕРРИТОРИИ

Сведения об уточняемых земельных участках, необходимые для исправления реестровых ошибок
в сведениях о местоположении их границ

Обозначение характерных точек границ	Координаты, м				Метод определения координат	Формулы, примененные для расчета средней квадратической погрешности определения координат характерных точек границ (М _т), с подставленными в такие формулы значениями и итоговые (вычисленные) значения М _т , м	Описание закрепления точки
	содержатся в Едином государственном реестре недвижимости		определены в результате выполнения комплексных кадастровых работ				
	X	Y	X	Y			
1	2	3	4	5	6	7	8
н334У	—	—	121462,59	406127,36	—	—	—
н336У	—	—	121475,46	406136,98	—	—	—
н337У	—	—	121455,87	406162,98	—	—	—
н335У	—	—	121443,36	406152,86	—	—	—
н334У	—	—	121462,59	406127,36	—	—	—
389	121468,64	406134,03	—	—	—	—	—
388	121448,88	406158,45	—	—	—	—	—
390	121436,15	406148,61	—	—	—	—	—
391	121455,93	406124,24	—	—	—	—	—

2. Сведения о частях границ уточняемого земельного участка с кадастровым номером 05:47:030043:51

Обозначение части границ		Горизонтальное проложение (S), м	Описание прохождения части границ	Сведения о согласовании местоположения границ(согласовано/спорное)
от т.	до т.			
1	2	3	4	5
н334У	н336У	16,07	—	согласовано
н336У	н337У	32,55	—	согласовано
н337У	н335У	16,09	—	согласовано
н335У	н334У	31,94	—	согласовано

3. Характеристики уточняемого земельного участка с кадастровым номером 05:47:030043:51

№ п/п	Наименование характеристик земельного участка	Значение характеристики
1	2	3
1.	Адрес земельного участка	Республика Дагестан, г. Дагестанские Огни, ул. Насредина Вексировича Бабаева
1.1.	Сведения о местоположении земельного участка (при отсутствии адреса) в	—

КАРТА-ПЛАН ТЕРРИТОРИИ

Сведения об уточняемых земельных участках, необходимые для исправления реестровых ошибок
в сведениях о местоположении их границ

1	2	3
	структурированном в соответствии с федеральной информационной адресной системой виде	
1.2.	Дополнительные сведения о местоположении земельного участка	—
2.	Площадь земельного участка \pm величина погрешности определения(вычисления) площади ($P \pm \Delta P$), м ²	518 \pm —
3.	Формула, примененная для вычисления предельной погрешности определения площади земельного участка, с подставленными значениями и итоговые (вычисленные) значения (ΔP), м ²	—
4.	Площадь земельного участка согласно сведениям Единого государственного реестра недвижимости ($P_{\text{кад}}$), м ²	504
5.	Оценка расхождения P и $P_{\text{кад}}$ ($P - P_{\text{кад}}$), м ²	14
6.	Предельный минимальный и максимальный размеры земельного участка ($P_{\text{мин}}$ и $P_{\text{макс}}$), м ²	—
7.	Кадастровый или иной государственный учетный номер (инвентарный) здания, сооружения, объекта незавершенного строительства, расположенного на земельном участке	—
8.	Вид (виды) разрешенного использования	Под индивидуальную жилую застройку
8.1.	Дополнительные сведения об использовании земельного участка	—
9.	Сведения о земельных участках (землях общего пользования, территории общего пользования), посредством которых обеспечивается доступ	—
10.	Иные сведения	—

4. Пояснения к сведениям об уточняемом земельном участке с кадастровым номером 05:47:030043:51 :

1.	—
----	---

1. Сведения о характерных точках границ уточняемого земельного участка с кадастровым номером 05:47:030043:52

Система координат МСК-05	Зона № —
--------------------------	----------

КАРТА-ПЛАН ТЕРРИТОРИИ

Сведения об уточняемых земельных участках, необходимые для исправления реестровых ошибок
в сведениях о местоположении их границ

Обозначение характерных точек границ	Координаты, м				Метод определения координат	Формулы, примененные для расчета средней квадратической погрешности определения координат характерных точек границ (М _т), с подставленными в такие формулы значениями и итоговые (вычисленные) значения М _т , м	Описание закрепления точки
	содержатся в Едином государственном реестре недвижимости		определены в результате выполнения комплексных кадастровых работ				
	X	Y	X	Y			
1	2	3	4	5	6	7	8
н155У	—	—	121757,58	406460,62	—	—	—
н159У	—	—	121770,91	406471,13	—	—	—
н160У	—	—	121758,41	406486,36	—	—	—
н161У	—	—	121757,94	406486,03	—	—	—
н162У	—	—	121750,44	406495,10	—	—	—
н156У	—	—	121737,78	406485,49	—	—	—
н155У	—	—	121757,58	406460,62	—	—	—
180	121779,07	406474,95	—	—	—	—	—
179	121760,44	406500,62	—	—	—	—	—
175	121747,43	406491,24	—	—	—	—	—
174	121766,16	406465,52	—	—	—	—	—

2. Сведения о частях границ уточняемого земельного участка с кадастровым номером 05:47:030043:52

Обозначение части границ		Горизонтальное проложение (S), м	Описание прохождения части границ	Сведения о согласовании местоположения границ(согласовано/спорное)
от т.	до т.			
1	2	3	4	5
н155У	н159У	16,97	—	согласовано
н159У	н160У	19,70	—	согласовано
н160У	н161У	0,57	—	согласовано
н161У	н162У	11,77	—	согласовано
н162У	н156У	15,89	—	согласовано
н156У	н155У	31,79	—	согласовано

КАРТА-ПЛАН ТЕРРИТОРИИ

Сведения об уточняемых земельных участках, необходимые для исправления реестровых ошибок
в сведениях о местоположении их границ

3. Характеристики уточняемого земельного участка с кадастровым номером 05:47:030043:52

№ п/п	Наименование характеристик земельного участка	Значение характеристики
1	2	3
1.	Адрес земельного участка	—
1.1.	Сведения о местоположении земельного участка (при отсутствии адреса) в структурированном в соответствии с федеральной информационной адресной системой виде	Респ. Дагестан, г. Дагестанские Огни, ул. Курбанова С.Д., дом 3
1.2.	Дополнительные сведения о местоположении земельного участка	—
2.	Площадь земельного участка \pm величина погрешности определения(вычисления) площади ($P \pm \Delta P$), м ²	523 \pm —
3.	Формула, примененная для вычисления предельной погрешности определения площади земельного участка, с подставленными значениями и итоговые (вычисленные) значения (ΔP), м ²	—
4.	Площадь земельного участка согласно сведениям Единого государственного реестра недвижимости ($P_{\text{кад}}$), м ²	509
5.	Оценка расхождения P и $P_{\text{кад}}$ ($P - P_{\text{кад}}$), м ²	14
6.	Предельный минимальный и максимальный размеры земельного участка ($P_{\text{мин}}$ и $P_{\text{макс}}$), м ²	—
7.	Кадастровый или иной государственный учетный номер (инвентарный) здания, сооружения, объекта незавершенного строительства, расположенного на земельном участке	—
8.	Вид (виды) разрешенного использования	Под жилую застройку Индивидуальную
8.1.	Дополнительные сведения об использовании земельного участка	—
9.	Сведения о земельных участках (землях общего пользования, территории общего пользования), посредством которых обеспечивается доступ	—
10.	Иные сведения	—

4. Пояснения к сведениям об уточняемом земельном участке с кадастровым номером 05:47:030043:52 :

1.	—
----	---

1. Сведения о характерных точках границ уточняемого земельного участка с кадастровым номером 05:47:030043:53

Система координат МСК-05

Зона № —

КАРТА-ПЛАН ТЕРРИТОРИИ

Сведения об уточняемых земельных участках, необходимые для исправления реестровых ошибок
в сведениях о местоположении их границ

Обозначение характерных точек границ	Координаты, м				Метод определения координат	Формулы, примененные для расчета средней квадратической погрешности определения координат характерных точек границ (М _т), с подставленными в такие формулы значениями и итоговые (вычисленные) значения М _т , м	Описание закрепления точки
	содержатся в Едином государственном реестре недвижимости		определены в результате выполнения комплексных кадастровых работ				
	X	Y	X	Y			
1	2	3	4	5	6	7	8
н156У	—	—	121737,78	406485,49	—	—	—
н169У	—	—	121717,34	406510,55	—	—	—
н170У	—	—	121704,50	406500,08	—	—	—
н157У	—	—	121724,38	406475,06	—	—	—
н156У	—	—	121737,78	406485,49	—	—	—
196	121702,04	406496,43	—	—	—	—	—
198	121721,97	406471,32	—	—	—	—	—
176	121734,47	406481,15	—	—	—	—	—
197	121714,69	406506,37	—	—	—	—	—

2. Сведения о частях границ уточняемого земельного участка с кадастровым номером 05:47:030043:53

Обозначение части границ		Горизонтальное проложение (S), м	Описание прохождения части границ	Сведения о согласовании местоположения границ(согласовано/спорное)
от т.	до т.			
1	2	3	4	5
н156У	н169У	32,34	—	согласовано
н169У	н170У	16,57	—	согласовано
н170У	н157У	31,96	—	согласовано
н157У	н156У	16,98	—	согласовано

3. Характеристики уточняемого земельного участка с кадастровым номером 05:47:030043:53

№ п/п	Наименование характеристик земельного участка	Значение характеристики
1	2	3
1.	Адрес земельного участка	—
1.1.	Сведения о местоположении земельного участка (при отсутствии адреса) в структурированном в соответствии с федеральной информационной	Респ. Дагестан, г. Дагестанские Огни, ул. Нариман Алиева, дом 10

КАРТА-ПЛАН ТЕРРИТОРИИ

Сведения об уточняемых земельных участках, необходимые для исправления реестровых ошибок
в сведениях о местоположении их границ

1	2	3
	адресной системой виде	
1.2.	Дополнительные сведения о местоположении земельного участка	—
2.	Площадь земельного участка \pm величина погрешности определения(вычисления) площади ($P \pm \Delta P$), м ²	539 \pm —
3.	Формула, примененная для вычисления предельной погрешности определения площади земельного участка, с подставленными значениями и итоговые (вычисленные) значения (ΔP), м ²	—
4.	Площадь земельного участка согласно сведениям Единого государственного реестра недвижимости ($P_{\text{кад}}$), м ²	513
5.	Оценка расхождения P и $P_{\text{кад}}$ ($P - P_{\text{кад}}$), м ²	26
6.	Предельный минимальный и максимальный размеры земельного участка ($P_{\text{мин}}$ и $P_{\text{макс}}$), м ²	—
7.	Кадастровый или иной государственный учетный номер (инвентарный) здания, сооружения, объекта незавершенного строительства, расположенного на земельном участке	—
8.	Вид (виды) разрешенного использования	Под индивидуальную жилую застройку
8.1.	Дополнительные сведения об использовании земельного участка	—
9.	Сведения о земельных участках (землях общего пользования, территории общего пользования), посредством которых обеспечивается доступ	—
10.	Иные сведения	—

4. Пояснения к сведениям об уточняемом земельном участке с кадастровым номером 05:47:030043:53 :

1.	—
----	---

1. Сведения о характерных точках границ уточняемого земельного участка с кадастровым номером 05:47:030043:54

Система координат МСК-05

Зона № —

Обозначение характерных точек границ	Координаты, м				Метод определения координат	Формулы, примененные для расчета средней квадратической погрешности определения координат характерных точек границ (M _t), с подставленными в такие формулы значениями и итоговые (вычисленные) значения M _t , м	Описание закрепления точки
	содержатся в Едином государственном реестре недвижимости		определены в результате выполнения комплексных кадастровых работ				
	X	Y	X	Y			

КАРТА-ПЛАН ТЕРРИТОРИИ

Сведения об уточняемых земельных участках, необходимые для исправления реестровых ошибок
в сведениях о местоположении их границ

1	2	3	4	5	6	7	8
н94У	—	—	121723,35	406371,51	—	—	—
н119У	—	—	121701,51	406398,39	—	—	—
н116У	—	—	121688,95	406388,23	—	—	—
н115У	—	—	121710,87	406361,75	—	—	—
н94У	—	—	121723,35	406371,51	—	—	—
133	121699,13	406395,23	—	—	—	—	—
130	121686,72	406385,70	—	—	—	—	—
129	121707,23	406359,32	—	—	—	—	—
134	121720,26	406369,37	—	—	—	—	—

2. Сведения о частях границ уточняемого земельного участка с кадастровым номером 05:47:030043:54

Обозначение части границ		Горизонтальное проложение (S), м	Описание прохождения части границ	Сведения о согласовании местоположения границ(согласовано/спорное)
от т.	до т.			
1	2	3	4	5
н94У	н119У	34,63	—	согласовано
н119У	н116У	16,15	—	согласовано
н116У	н115У	34,38	—	согласовано
н115У	н94У	15,84	—	согласовано

3. Характеристики уточняемого земельного участка с кадастровым номером 05:47:030043:54

№ п/п	Наименование характеристик земельного участка	Значение характеристики
1	2	3
1.	Адрес земельного участка	—
1.1.	Сведения о местоположении земельного участка (при отсутствии адреса) в структурированном в соответствии с федеральной информационной адресной системой виде	Респ. Дагестан, г. Дагестанские Огни, ул. С.Д.Курбанова, дом 20
1.2.	Дополнительные сведения о местоположении земельного участка	—
2.	Площадь земельного участка ± величина погрешности определения(вычисления) площади ($P \pm \Delta P$), м ²	552±—
3.	Формула, примененная для вычисления предельной погрешности определения площади земельного участка, с подставленными значениями и итоговые (вычисленные) значения (ΔP), м ²	—
4.	Площадь земельного участка согласно сведениям Единого	537

КАРТА-ПЛАН ТЕРРИТОРИИ

Сведения об уточняемых земельных участках, необходимые для исправления реестровых ошибок
в сведениях о местоположении их границ

1	2	3
	государственного реестра недвижимости (Ркад), м ²	
5.	Оценка расхождения Р и Ркад (Р – Ркад), м ²	15
6.	Предельный минимальный и максимальный размеры земельного участка (Рмин и Рмакс), м ²	—
7.	Кадастровый или иной государственный учетный номер (инвентарный) здания, сооружения, объекта незавершенного строительства, расположенного на земельном участке	—
8.	Вид (виды) разрешенного использования	Под индивидуальную жилую застройку
8.1.	Дополнительные сведения об использовании земельного участка	—
9.	Сведения о земельных участках (землях общего пользования, территории общего пользования), посредством которых обеспечивается доступ	—
10.	Иные сведения	—

4. Пояснения к сведениям об уточняемом земельном участке с кадастровым номером 05:47:030043:54 :

1.	—
----	---

1. Сведения о характерных точках границ уточняемого земельного участка с кадастровым номером 05:47:030043:55

Система координат МСК-05

Зона № —

Обозначение характерных точек границ	Координаты, м				Метод определения координат	Формулы, примененные для расчета средней квадратической погрешности определения координат характерных точек границ (M _i), с подставленными в такие формулы значениями и итоговые (вычисленные) значения M _i , м	Описание закрепления точки
	содержатся в Едином государственном реестре недвижимости		определены в результате выполнения комплексных кадастровых работ				
	X	Y	X	Y			
1	2	3	4	5	6	7	8
н398У	—	—	121451,91	406220,41	—	—	—
н399У	—	—	121465,26	406230,39	—	—	—
н400У	—	—	121445,33	406255,26	—	—	—
н401У	—	—	121432,54	406245,26	—	—	—
н398У	—	—	121451,91	406220,41	—	—	—
486	121468,95	406235,02	—	—	—	—	—

КАРТА-ПЛАН ТЕРРИТОРИИ

Сведения об уточняемых земельных участках, необходимые для исправления реестровых ошибок
в сведениях о местоположении их границ

487	121449,23	406259,45	—	—	—	—	—
488	121436,47	406249,56	—	—	—	—	—
489	121456,24	406225,25	—	—	—	—	—

2. Сведения о частях границ уточняемого земельного участка с кадастровым номером 05:47:030043:55

Обозначение части границ		Горизонтальное проложение (S), м	Описание прохождения части границ	Сведения о согласовании местоположения границ(согласовано/спорное)
от т.	до т.			
1	2	3	4	5
н398У	н399У	16,67	—	согласовано
н399У	н400У	31,87	—	согласовано
н400У	н401У	16,24	—	согласовано
н401У	н398У	31,51	—	согласовано

3. Характеристики уточняемого земельного участка с кадастровым номером 05:47:030043:55

№ п/п	Наименование характеристик земельного участка	Значение характеристики
1	2	3
1.	Адрес земельного участка	—
1.1.	Сведения о местоположении земельного участка (при отсутствии адреса) в структурированном в соответствии с федеральной информационной адресной системой виде	Респ. Дагестан, г. Дагестанские Огни, ул. С.Д.Курбанова, дом 74
1.2.	Дополнительные сведения о местоположении земельного участка	—
2.	Площадь земельного участка ± величина погрешности определения(вычисления) площади ($P \pm \Delta P$), м ²	521±—
3.	Формула, примененная для вычисления предельной погрешности определения площади земельного участка, с подставленными значениями и итоговые (вычисленные) значения (ΔP), м ²	—
4.	Площадь земельного участка согласно сведениям Единого государственного реестра недвижимости (Ркад), м ²	504
5.	Оценка расхождения Р и Ркад ($P - P_{кад}$), м ²	17
6.	Предельный минимальный и максимальный размеры земельного участка (Рмин и Рмакс), м ²	—
7.	Кадастровый или иной государственный учетный номер (инвентарный) здания, сооружения, объекта незавершенного строительства, расположенного на земельном участке	—

КАРТА-ПЛАН ТЕРРИТОРИИ

Сведения об уточняемых земельных участках, необходимые для исправления реестровых ошибок
в сведениях о местоположении их границ

1	2	3
8.	Вид (виды) разрешенного использования	Под жилую застройку Индивидуальную
8.1.	Дополнительные сведения об использовании земельного участка	—
9.	Сведения о земельных участках (землях общего пользования, территории общего пользования), посредством которых обеспечивается доступ	—
10.	Иные сведения	—

4. Пояснения к сведениям об уточняемом земельном участке с кадастровым номером 05:47:030043:55 :

1.	—
----	---

1. Сведения о характерных точках границ уточняемого земельного участка с кадастровым номером 05:47:030043:56

Система координат МСК-05

Зона № —

Обозначение характерных точек границ	Координаты, м				Метод определения координат	Формулы, примененные для расчета средней квадратической погрешности определения координат характерных точек границ (M _t), с подставленными в такие формулы значениями и итоговые (вычисленные) значения M _t , м	Описание закрепления точки
	содержатся в Едином государственном реестре недвижимости		определены в результате выполнения комплексных кадастровых работ				
	X	Y	X	Y			
1	2	3	4	5	6	7	8
н347У	—	—	121519,30	406212,78	—	—	—
н359У	—	—	121499,66	406237,98	—	—	—
н360У	—	—	121493,91	406233,61	—	—	—
н361У	—	—	121493,36	406234,21	—	—	—
н362У	—	—	121485,95	406228,66	—	—	—
н363У	—	—	121486,48	406228,16	—	—	—
н364У	—	—	121487,55	406227,17	—	—	—
н345У	—	—	121506,80	406202,70	—	—	—
н347У	—	—	121519,30	406212,78	—	—	—
429	121517,39	406213,15	—	—	—	—	—
430	121497,93	406237,81	—	—	—	—	—
428	121485,13	406227,85	—	—	—	—	—
431	121504,64	406203,35	—	—	—	—	—

КАРТА-ПЛАН ТЕРРИТОРИИ

Сведения об уточняемых земельных участках, необходимые для исправления реестровых ошибок
в сведениях о местоположении их границ

2. Сведения о частях границ уточняемого земельного участка с кадастровым номером 05:47:030043:56

Обозначение части границ		Горизонтальное проложение (S), м	Описание прохождения части границ	Сведения о согласовании местоположения границ(согласовано/спорное)
от т.	до т.			
1	2	3	4	5
н347У	н359У	31,95	—	согласовано
н359У	н360У	7,22	—	согласовано
н360У	н361У	0,81	—	согласовано
н361У	н362У	9,26	—	согласовано
н362У	н363У	0,73	—	согласовано
н363У	н364У	1,46	—	согласовано
н364У	н345У	31,13	—	согласовано
н345У	н347У	16,06	—	согласовано

3. Характеристики уточняемого земельного участка с кадастровым номером 05:47:030043:56

№ п/п	Наименование характеристик земельного участка	Значение характеристики
1	2	3
1.	Адрес земельного участка	—
1.1.	Сведения о местоположении земельного участка (при отсутствии адреса) в структурированном в соответствии с федеральной информационной адресной системой виде	Респ. Дагестан, г. Дагестанские Огни, ул. С.Д.Курбанова, дом 48
1.2.	Дополнительные сведения о местоположении земельного участка	—
2.	Площадь земельного участка \pm величина погрешности определения(вычисления) площади ($P \pm \Delta P$), м ²	527 \pm —
3.	Формула, примененная для вычисления предельной погрешности определения площади земельного участка, с подставленными значениями и итоговые (вычисленные) значения (ΔP), м ²	—
4.	Площадь земельного участка согласно сведениям Единого государственного реестра недвижимости (Ркад), м ²	506
5.	Оценка расхождения Р и Ркад ($P - P_{кад}$), м ²	21
6.	Предельный минимальный и максимальный размеры земельного участка (Рмин и Рмакс), м ²	—
7.	Кадастровый или иной государственный учетный номер (инвентарный) здания, сооружения, объекта незавершенного строительства,	—

КАРТА-ПЛАН ТЕРРИТОРИИ

Сведения об уточняемых земельных участках, необходимые для исправления реестровых ошибок
в сведениях о местоположении их границ

1	2	3
	расположенного на земельном участке	
8.	Вид (виды) разрешенного использования	Под жилую застройку Индивидуальную
8.1.	Дополнительные сведения об использовании земельного участка	—
9.	Сведения о земельных участках (землях общего пользования, территории общего пользования), посредством которых обеспечивается доступ	—
10.	Иные сведения	—

4. Пояснения к сведениям об уточняемом земельном участке с кадастровым номером 05:47:030043:56 :

1.	—
----	---

1. Сведения о характерных точках границ уточняемого земельного участка с кадастровым номером 05:47:030043:58

Система координат МСК-05

Зона № —

Обозначение характерных точек границ	Координаты, м				Метод определения координат	Формулы, примененные для расчета средней квадратической погрешности определения координат характерных точек границ (M _t), с подставленными в такие формулы значениями и итоговые (вычисленные) значения M _t , м	Описание закрепления точки
	содержатся в Едином государственном реестре недвижимости		определены в результате выполнения комплексных кадастровых работ				
	X	Y	X	Y			
1	2	3	4	5	6	7	8
н257У	—	—	121632,32	406197,78	—	—	—
н256У	—	—	121633,16	406198,42	—	—	—
н311У	—	—	121647,19	406209,09	—	—	—
н312У	—	—	121632,02	406230,75	—	—	—
н313У	—	—	121632,67	406231,22	—	—	—
н314У	—	—	121629,18	406235,96	—	—	—
н315У	—	—	121613,15	406224,37	—	—	—
н310У	—	—	121613,14	406224,34	—	—	—
н257У	—	—	121632,32	406197,78	—	—	—
363	121624,11	406234,48	—	—	—	—	—
361	121610,45	406224,08	—	—	—	—	—
364	121634,12	406202,20	—	—	—	—	—

КАРТА-ПЛАН ТЕРРИТОРИИ

Сведения об уточняемых земельных участках, необходимые для исправления реестровых ошибок
в сведениях о местоположении их границ

365

121647,58

406212,79

—

—

—

—

—

2. Сведения о частях границ уточняемого земельного участка с кадастровым номером 05:47:030043:58

Обозначение части границ		Горизонтальное проложение (S), м	Описание прохождения части границ	Сведения о согласовании местоположения границ(согласовано/спорное)
от т.	до т.			
1	2	3	4	5
н257У	н256У	1,06	—	согласовано
н256У	н311У	17,63	—	согласовано
н311У	н312У	26,44	—	согласовано
н312У	н313У	0,80	—	согласовано
н313У	н314У	5,89	—	согласовано
н314У	н315У	19,78	—	согласовано
н315У	н310У	0,03	—	согласовано
н310У	н257У	32,76	—	согласовано

3. Характеристики уточняемого земельного участка с кадастровым номером 05:47:030043:58

№ п/п	Наименование характеристик земельного участка	Значение характеристики
1	2	3
1.	Адрес земельного участка	—
1.1.	Сведения о местоположении земельного участка (при отсутствии адреса) в структурированном в соответствии с федеральной информационной адресной системой виде	Респ. Дагестан, г. Дагестанские Огни, ул. Бабаева, дом 40
1.2.	Дополнительные сведения о местоположении земельного участка	—
2.	Площадь земельного участка ± величина погрешности определения(вычисления) площади ($P \pm \Delta P$), м ²	620±—
3.	Формула, примененная для вычисления предельной погрешности определения площади земельного участка, с подставленными значениями и итоговые (вычисленные) значения (ΔP), м ²	—
4.	Площадь земельного участка согласно сведениям Единого государственного реестра недвижимости ($P_{\text{кад}}$), м ²	543
5.	Оценка расхождения P и $P_{\text{кад}}$ ($P - P_{\text{кад}}$), м ²	77
6.	Предельный минимальный и максимальный размеры земельного участка ($P_{\text{мин}}$ и $P_{\text{макс}}$), м ²	—
7.	Кадастровый или иной государственный учетный номер (инвентарный)	—

КАРТА-ПЛАН ТЕРРИТОРИИ

Сведения об уточняемых земельных участках, необходимые для исправления реестровых ошибок
в сведениях о местоположении их границ

1	2	3
	здания, сооружения, объекта незавершенного строительства, расположенного на земельном участке	
8.	Вид (виды) разрешенного использования	Под индивидуальную жилую застройку
8.1.	Дополнительные сведения об использовании земельного участка	—
9.	Сведения о земельных участках (землях общего пользования, территории общего пользования), посредством которых обеспечивается доступ	—
10.	Иные сведения	—

4. Пояснения к сведениям об уточняемом земельном участке с кадастровым номером 05:47:030043:58 :

1.	—
----	---

1. Сведения о характерных точках границ уточняемого земельного участка с кадастровым номером 05:47:030043:59

Система координат МСК-05

Зона № —

Обозначение характерных точек границ	Координаты, м				Метод определения координат	Формулы, примененные для расчета средней квадратической погрешности определения координат характерных точек границ (M _t), с подставленными в такие формулы значениями и итоговые (вычисленные) значения M _t , м	Описание закрепления точки
	содержатся в Едином государственном реестре недвижимости		определены в результате выполнения комплексных кадастровых работ				
	X	Y	X	Y			
1	2	3	4	5	6	7	8
н350У	—	—	121565,48	406206,92	—	—	—
н352У	—	—	121578,32	406216,71	—	—	—
н353У	—	—	121557,43	406242,63	—	—	—
н351У	—	—	121544,72	406232,83	—	—	—
н350У	—	—	121565,48	406206,92	—	—	—
413	121562,53	406247,58	—	—	—	—	—
416	121549,71	406238,13	—	—	—	—	—
415	121569,98	406212,54	—	—	—	—	—
414	121582,81	406222,01	—	—	—	—	—

КАРТА-ПЛАН ТЕРРИТОРИИ

Сведения об уточняемых земельных участках, необходимые для исправления реестровых ошибок
в сведениях о местоположении их границ

2. Сведения о частях границ уточняемого земельного участка с кадастровым номером 05:47:030043:59

Обозначение части границ		Горизонтальное проложение (S), м	Описание прохождения части границ	Сведения о согласовании местоположения границ(согласовано/спорное)
от т.	до т.			
1	2	3	4	5
н350У	н352У	16,15	—	согласовано
н352У	н353У	33,29	—	согласовано
н353У	н351У	16,05	—	согласовано
н351У	н350У	33,20	—	согласовано

3. Характеристики уточняемого земельного участка с кадастровым номером 05:47:030043:59

№ п/п	Наименование характеристик земельного участка	Значение характеристики
1	2	3
1.	Адрес земельного участка	—
1.1.	Сведения о местоположении земельного участка (при отсутствии адреса) в структурированном в соответствии с федеральной информационной адресной системой виде	Респ. Дагестан, г. Дагестанские Огни, ул. Бабаева, дом 41
1.2.	Дополнительные сведения о местоположении земельного участка	—
2.	Площадь земельного участка ± величина погрешности определения(вычисления) площади ($P \pm \Delta P$), м ²	535±—
3.	Формула, примененная для вычисления предельной погрешности определения площади земельного участка, с подставленными значениями и итоговые (вычисленные) значения (ΔP), м ²	—
4.	Площадь земельного участка согласно сведениям Единого государственного реестра недвижимости ($P_{\text{кад}}$), м ²	520
5.	Оценка расхождения P и $P_{\text{кад}}$ ($P - P_{\text{кад}}$), м ²	15
6.	Предельный минимальный и максимальный размеры земельного участка ($P_{\text{мин}}$ и $P_{\text{макс}}$), м ²	—
7.	Кадастровый или иной государственный учетный номер (инвентарный) здания, сооружения, объекта незавершенного строительства, расположенного на земельном участке	—
8.	Вид (виды) разрешенного использования	под застройку жилую индивидуальную
8.1.	Дополнительные сведения об использовании земельного участка	—
9.	Сведения о земельных участках (землях общего пользования, территории	—

КАРТА-ПЛАН ТЕРРИТОРИИ

Сведения об уточняемых земельных участках, необходимые для исправления реестровых ошибок
в сведениях о местоположении их границ

1	2	3
	общего пользования), посредством которых обеспечивается доступ	
10.	Иные сведения	—

4. Пояснения к сведениям об уточняемом земельном участке с кадастровым номером 05:47:030043:59 :

1.	—
----	---

1. Сведения о характерных точках границ уточняемого земельного участка с кадастровым номером 05:47:030043:60

Система координат МСК-05

Зона № —

Обозначение характерных точек границ	Координаты, м				Метод определения координат	Формулы, примененные для расчета средней квадратической погрешности определения координат характерных точек границ (М _т), с подставленными в такие формулы значениями и итоговые (вычисленные) значения М _т , м	Описание закрепления точки
	содержатся в Едином государственном реестре недвижимости		определены в результате выполнения комплексных кадастровых работ				
	X	Y	X	Y			
1	2	3	4	5	6	7	8
н316У	—	—	121615,69	406246,79	—	—	—
н317У	—	—	121629,50	406257,61	—	—	—
н318У	—	—	121609,01	406282,36	—	—	—
н319У	—	—	121595,63	406272,13	—	—	—
н316У	—	—	121615,69	406246,79	—	—	—
366	121627,59	406257,51	—	—	—	—	—
367	121608,10	406282,89	—	—	—	—	—
368	121594,90	406272,65	—	—	—	—	—
369	121613,61	406246,68	—	—	—	—	—

2. Сведения о частях границ уточняемого земельного участка с кадастровым номером 05:47:030043:60

Обозначение части границ		Горизонтальное проложение (S), м	Описание прохождения части границ	Сведения о согласовании местоположения границ(согласовано/спорное)
от т.	до т.			
1	2	3	4	5
н316У	н317У	17,54	—	согласовано
н317У	н318У	32,13	—	согласовано
н318У	н319У	16,84	—	согласовано

КАРТА-ПЛАН ТЕРРИТОРИИ

Сведения об уточняемых земельных участках, необходимые для исправления реестровых ошибок
в сведениях о местоположении их границ

н319У

н316У

32,32

—

согласовано

3. Характеристики уточняемого земельного участка с кадастровым номером 05:47:030043:60

№ п/п	Наименование характеристик земельного участка	Значение характеристики
1	2	3
1.	Адрес земельного участка	—
1.1.	Сведения о местоположении земельного участка (при отсутствии адреса) в структурированном в соответствии с федеральной информационной адресной системой виде	Респ. Дагестан, г. Дагестанские Огни, ул. Бабаева, дом 33
1.2.	Дополнительные сведения о местоположении земельного участка	—
2.	Площадь земельного участка \pm величина погрешности определения(вычисления) площади ($P \pm \Delta P$), м ²	554 \pm —
3.	Формула, примененная для вычисления предельной погрешности определения площади земельного участка, с подставленными значениями и итоговые (вычисленные) значения (ΔP), м ²	—
4.	Площадь земельного участка согласно сведениям Единого государственного реестра недвижимости ($P_{\text{кад}}$), м ²	550
5.	Оценка расхождения P и $P_{\text{кад}}$ ($P - P_{\text{кад}}$), м ²	4
6.	Предельный минимальный и максимальный размеры земельного участка ($P_{\text{мин}}$ и $P_{\text{макс}}$), м ²	—
7.	Кадастровый или иной государственный учетный номер (инвентарный) здания, сооружения, объекта незавершенного строительства, расположенного на земельном участке	—
8.	Вид (виды) разрешенного использования	Под жилую застройку Индивидуальную
8.1.	Дополнительные сведения об использовании земельного участка	—
9.	Сведения о земельных участках (землях общего пользования, территории общего пользования), посредством которых обеспечивается доступ	—
10.	Иные сведения	—

4. Пояснения к сведениям об уточняемом земельном участке с кадастровым номером 05:47:030043:60 :

1.

—

1. Сведения о характерных точках границ уточняемого земельного участка с кадастровым номером 05:47:030043:61

Система координат МСК-05

Зона № —

КАРТА-ПЛАН ТЕРРИТОРИИ

Сведения об уточняемых земельных участках, необходимые для исправления реестровых ошибок
в сведениях о местоположении их границ

Обозначение характерных точек границ	Координаты, м				Метод определения координат	Формулы, примененные для расчета средней квадратической погрешности определения координат характерных точек границ (М _т), с подставленными в такие формулы значениями и итоговые (вычисленные) значения М _т , м	Описание закрепления точки
	содержатся в Едином государственном реестре недвижимости		определены в результате выполнения комплексных кадастровых работ				
	X	Y	X	Y			
1	2	3	4	5	6	7	8
н333У	—	—	121417,98	406132,82	—	—	—
н374У	—	—	121397,23	406159,50	—	—	—
н375У	—	—	121384,05	406149,73	—	—	—
н376У	—	—	121397,45	406132,34	—	—	—
н329У	—	—	121404,87	406122,67	—	—	—
н333У	—	—	121417,98	406132,82	—	—	—
381	121423,50	406138,68	—	—	—	—	—
453	121403,43	406163,44	—	—	—	—	—
452	121391,12	406153,56	—	—	—	—	—
382	121411,09	406128,89	—	—	—	—	—

2. Сведения о частях границ уточняемого земельного участка с кадастровым номером 05:47:030043:61

Обозначение части границ		Горизонтальное проложение (S), м	Описание прохождения части границ	Сведения о согласовании местоположения границ(согласовано/спорное)
от т.	до т.			
1	2	3	4	5
н333У	н374У	33,80	—	согласовано
н374У	н375У	16,41	—	согласовано
н375У	н376У	21,95	—	согласовано
н376У	н329У	12,19	—	согласовано
н329У	н333У	16,58	—	согласовано

3. Характеристики уточняемого земельного участка с кадастровым номером 05:47:030043:61

№ п/п	Наименование характеристик земельного участка	Значение характеристики
1	2	3
1.	Адрес земельного участка	—

КАРТА-ПЛАН ТЕРРИТОРИИ

Сведения об уточняемых земельных участках, необходимые для исправления реестровых ошибок
в сведениях о местоположении их границ

1	2	3
1.1.	Сведения о местоположении земельного участка (при отсутствии адреса) в структурированном в соответствии с федеральной информационной адресной системой виде	Респ. Дагестан, г. Дагестанские Огни, ул. С.Д.Курбанова, дом 62
1.2.	Дополнительные сведения о местоположении земельного участка	—
2.	Площадь земельного участка \pm величина погрешности определения(вычисления) площади ($P \pm \Delta P$), м ²	560 \pm —
3.	Формула, примененная для вычисления предельной погрешности определения площади земельного участка, с подставленными значениями и итоговые (вычисленные) значения (ΔP), м ²	—
4.	Площадь земельного участка согласно сведениям Единого государственного реестра недвижимости ($P_{\text{кад}}$), м ²	500
5.	Оценка расхождения P и $P_{\text{кад}}$ ($P - P_{\text{кад}}$), м ²	60
6.	Предельный минимальный и максимальный размеры земельного участка ($P_{\text{мин}}$ и $P_{\text{макс}}$), м ²	—
7.	Кадастровый или иной государственный учетный номер (инвентарный) здания, сооружения, объекта незавершенного строительства, расположенного на земельном участке	—
8.	Вид (виды) разрешенного использования	под застройку жилую индивидуальную
8.1.	Дополнительные сведения об использовании земельного участка	—
9.	Сведения о земельных участках (землях общего пользования, территории общего пользования), посредством которых обеспечивается доступ	—
10.	Иные сведения	—

4. Пояснения к сведениям об уточняемом земельном участке с кадастровым номером 05:47:030043:61 :

1.	—
----	---

1. Сведения о характерных точках границ уточняемого земельного участка с кадастровым номером 05:47:030043:62

Система координат МСК-05	Зона № —
--------------------------	----------

КАРТА-ПЛАН ТЕРРИТОРИИ

Сведения об уточняемых земельных участках, необходимые для исправления реестровых ошибок
в сведениях о местоположении их границ

Обозначение характерных точек границ	Координаты, м				Метод определения координат	Формулы, примененные для расчета средней квадратической погрешности определения координат характерных точек границ (М _т), с подставленными в такие формулы значениями и итоговые (вычисленные) значения М _т , м	Описание закрепления точки
	содержатся в Едином государственном реестре недвижимости		определены в результате выполнения комплексных кадастровых работ				
	X	Y	X	Y			
1	2	3	4	5	6	7	8
н298У	—	—	121590,09	406163,16	—	—	—
н299У	—	—	121592,65	406165,28	—	—	—
н300У	—	—	121581,42	406183,80	—	—	—
н301У	—	—	121580,57	406183,45	—	—	—
н302У	—	—	121572,87	406195,53	—	—	—
н303У	—	—	121560,69	406186,07	—	—	—
н297У	—	—	121580,62	406155,31	—	—	—
н298У	—	—	121590,09	406163,16	—	—	—
353	121593,14	406170,60	—	—	—	—	—
354	121573,16	406195,47	—	—	—	—	—
349	121560,80	406185,73	—	—	—	—	—
355	121580,83	406160,85	—	—	—	—	—

2. Сведения о частях границ уточняемого земельного участка с кадастровым номером 05:47:030043:62

Обозначение части границ		Горизонтальное проложение (S), м	Описание прохождения части границ	Сведения о согласовании местоположения границ(согласовано/спорное)
от т.	до т.			
1	2	3	4	5
н298У	н299У	3,32	—	согласовано
н299У	н300У	21,66	—	согласовано
н300У	н301У	0,92	—	согласовано
н301У	н302У	14,33	—	согласовано
н302У	н303У	15,42	—	согласовано
н303У	н297У	36,65	—	согласовано
н297У	н298У	12,30	—	согласовано

КАРТА-ПЛАН ТЕРРИТОРИИ

Сведения об уточняемых земельных участках, необходимые для исправления реестровых ошибок
в сведениях о местоположении их границ

3. Характеристики уточняемого земельного участка с кадастровым номером 05:47:030043:62

№ п/п	Наименование характеристик земельного участка	Значение характеристики
1	2	3
1.	Адрес земельного участка	—
1.1.	Сведения о местоположении земельного участка (при отсутствии адреса) в структурированном в соответствии с федеральной информационной адресной системой виде	Респ. Дагестан, г. Дагестанские Огни, ул. Н.Бабаева, дом 48
1.2.	Дополнительные сведения о местоположении земельного участка	—
2.	Площадь земельного участка \pm величина погрешности определения(вычисления) площади ($P \pm \Delta P$), м ²	569 \pm —
3.	Формула, примененная для вычисления предельной погрешности определения площади земельного участка, с подставленными значениями и итоговые (вычисленные) значения (ΔP), м ²	—
4.	Площадь земельного участка согласно сведениям Единого государственного реестра недвижимости ($P_{\text{кад}}$), м ²	500
5.	Оценка расхождения P и $P_{\text{кад}}$ ($P - P_{\text{кад}}$), м ²	69
6.	Предельный минимальный и максимальный размеры земельного участка ($P_{\text{мин}}$ и $P_{\text{макс}}$), м ²	—
7.	Кадастровый или иной государственный учетный номер (инвентарный) здания, сооружения, объекта незавершенного строительства, расположенного на земельном участке	—
8.	Вид (виды) разрешенного использования	под застройку жилую индивидуальную
8.1.	Дополнительные сведения об использовании земельного участка	—
9.	Сведения о земельных участках (землях общего пользования, территории общего пользования), посредством которых обеспечивается доступ	—
10.	Иные сведения	—

4. Пояснения к сведениям об уточняемом земельном участке с кадастровым номером 05:47:030043:62 :

1.	—
----	---

1. Сведения о характерных точках границ уточняемого земельного участка с кадастровым номером 05:47:030043:64

Система координат МСК-05

Зона № —

КАРТА-ПЛАН ТЕРРИТОРИИ

Сведения об уточняемых земельных участках, необходимые для исправления реестровых ошибок
в сведениях о местоположении их границ

Обозначение характерных точек границ	Координаты, м				Метод определения координат	Формулы, примененные для расчета средней квадратической погрешности определения координат характерных точек границ (M _t), с подставленными в такие формулы значениями и итоговые (вычисленные) значения M _t , м	Описание закрепления точки
	содержатся в Едином государственном реестре недвижимости		определены в результате выполнения комплексных кадастровых работ				
	X	Y	X	Y			
1	2	3	4	5	6	7	8
н246У	—	—	121665,33	406529,34	—	—	—
н247У	—	—	121660,13	406536,19	—	—	—
н248У	—	—	121659,41	406535,62	—	—	—
н249У	—	—	121643,86	406556,40	—	—	—
н245У	—	—	121628,89	406544,72	—	—	—
н244У	—	—	121633,16	406539,23	—	—	—
н243У	—	—	121633,41	406539,44	—	—	—
н242У	—	—	121634,69	406537,61	—	—	—
н241У	—	—	121634,18	406537,15	—	—	—
н240У	—	—	121642,72	406527,32	—	—	—
н198У	—	—	121650,27	406517,54	—	—	—
н246У	—	—	121665,33	406529,34	—	—	—
291	121645,90	406553,35	—	—	—	—	—
294	121632,94	406543,21	—	—	—	—	—
293	121653,71	406516,03	—	—	—	—	—
292	121666,71	406526,17	—	—	—	—	—

2. Сведения о частях границ уточняемого земельного участка с кадастровым номером 05:47:030043:64

Обозначение части границ		Горизонтальное проложение (S), м	Описание прохождения части границ	Сведения о согласовании местоположения границ(согласовано/спорное)
от т.	до т.			
1	2	3	4	5
н246У	н247У	8,60	—	согласовано
н247У	н248У	0,92	—	согласовано
н248У	н249У	25,95	—	согласовано
н249У	н245У	18,99	—	согласовано

КАРТА-ПЛАН ТЕРРИТОРИИ

Сведения об уточняемых земельных участках, необходимые для исправления реестровых ошибок
в сведениях о местоположении их границ

н245У	н244У	6,96	—	согласовано
н244У	н243У	0,33	—	согласовано
н243У	н242У	2,23	—	согласовано
н242У	н241У	0,69	—	согласовано
н241У	н240У	13,02	—	согласовано
н240У	н198У	12,36	—	согласовано
н198У	н246У	19,13	—	согласовано

3. Характеристики уточняемого земельного участка с кадастровым номером 05:47:030043:64

№ п/п	Наименование характеристик земельного участка	Значение характеристики
1	2	3
1.	Адрес земельного участка	—
1.1.	Сведения о местоположении земельного участка (при отсутствии адреса) в структурированном в соответствии с федеральной информационной адресной системой виде	Респ. Дагестан, г. Дагестанские Огни, пр-кт Калинина, дом 120
1.2.	Дополнительные сведения о местоположении земельного участка	—
2.	Площадь земельного участка \pm величина погрешности определения(вычисления) площади ($P \pm \Delta P$), м ²	652 \pm —
3.	Формула, примененная для вычисления предельной погрешности определения площади земельного участка, с подставленными значениями и итоговые (вычисленные) значения (ΔP), м ²	—
4.	Площадь земельного участка согласно сведениям Единого государственного реестра недвижимости ($P_{\text{кад}}$), м ²	564
5.	Оценка расхождения P и $P_{\text{кад}}$ ($P - P_{\text{кад}}$), м ²	88
6.	Предельный минимальный и максимальный размеры земельного участка ($P_{\text{мин}}$ и $P_{\text{макс}}$), м ²	—
7.	Кадастровый или иной государственный учетный номер (инвентарный) здания, сооружения, объекта незавершенного строительства, расположенного на земельном участке	—
8.	Вид (виды) разрешенного использования	для индивидуального жилищного строительства
8.1.	Дополнительные сведения об использовании земельного участка	—
9.	Сведения о земельных участках (землях общего пользования, территории общего пользования), посредством которых обеспечивается доступ	—
10.	Иные сведения	—

КАРТА-ПЛАН ТЕРРИТОРИИ

Сведения об уточняемых земельных участках, необходимые для исправления реестровых ошибок
в сведениях о местоположении их границ

4. Пояснения к сведениям об уточняемом земельном участке с кадастровым номером 05:47:030043:64 :

1. —

1. Сведения о характерных точках границ уточняемого земельного участка с кадастровым номером 05:47:030043:65

Система координат МСК-05

Зона № —

Обозначение характерных точек границ	Координаты, м				Метод определения координат	Формулы, примененные для расчета средней квадратической погрешности определения координат характерных точек границ (M _t), с подставленными в такие формулы значениями и итоговые (вычисленные) значения M _t , м	Описание закрепления точки
	содержатся в Едином государственном реестре недвижимости		определены в результате выполнения комплексных кадастровых работ				
	X	Y	X	Y			
1	2	3	4	5	6	7	8
н58У	—	—	121773,89	406307,54	—	—	—
н57У	—	—	121751,74	406335,22	—	—	—
н59У	—	—	121739,21	406325,86	—	—	—
н60У	—	—	121762,11	406298,63	—	—	—
н61У	—	—	121764,11	406300,14	—	—	—
н58У	—	—	121773,89	406307,54	—	—	—
64	121771,08	406305,66	—	—	—	—	—
66	121752,66	406330,83	—	—	—	—	—
65	121739,65	406321,44	—	—	—	—	—
63	121758,12	406296,21	—	—	—	—	—

2. Сведения о частях границ уточняемого земельного участка с кадастровым номером 05:47:030043:65

Обозначение части границ		Горизонтальное проложение (S), м	Описание прохождения части границ	Сведения о согласовании местоположения границ(согласовано/спорное)
от т.	до т.			
1	2	3	4	5
н58У	н57У	35,45	—	согласовано
н57У	н59У	15,64	—	согласовано
н59У	н60У	35,58	—	согласовано
н60У	н61У	2,51	—	согласовано
н61У	н58У	12,26	—	согласовано

КАРТА-ПЛАН ТЕРРИТОРИИ

Сведения об уточняемых земельных участках, необходимые для исправления реестровых ошибок
в сведениях о местоположении их границ

3. Характеристики уточняемого земельного участка с кадастровым номером 05:47:030043:65

№ п/п	Наименование характеристик земельного участка	Значение характеристики
1	2	3
1.	Адрес земельного участка	—
1.1.	Сведения о местоположении земельного участка (при отсутствии адреса) в структурированном в соответствии с федеральной информационной адресной системой виде	Респ. Дагестан, г. Дагестанские Огни, ул. Н.В. Бабаева № 18
1.2.	Дополнительные сведения о местоположении земельного участка	—
2.	Площадь земельного участка \pm величина погрешности определения(вычисления) площади ($P \pm \Delta P$), м ²	539 \pm —
3.	Формула, примененная для вычисления предельной погрешности определения площади земельного участка, с подставленными значениями и итоговые (вычисленные) значения (ΔP), м ²	—
4.	Площадь земельного участка согласно сведениям Единого государственного реестра недвижимости ($P_{\text{кад}}$), м ²	500
5.	Оценка расхождения P и $P_{\text{кад}}$ ($P - P_{\text{кад}}$), м ²	39
6.	Предельный минимальный и максимальный размеры земельного участка ($P_{\text{мин}}$ и $P_{\text{макс}}$), м ²	—
7.	Кадастровый или иной государственный учетный номер (инвентарный) здания, сооружения, объекта незавершенного строительства, расположенного на земельном участке	—
8.	Вид (виды) разрешенного использования	под застройку жилую индивидуальную
8.1.	Дополнительные сведения об использовании земельного участка	—
9.	Сведения о земельных участках (землях общего пользования, территории общего пользования), посредством которых обеспечивается доступ	—
10.	Иные сведения	—

4. Пояснения к сведениям об уточняемом земельном участке с кадастровым номером 05:47:030043:65 :

1.	—
----	---

1. Сведения о характерных точках границ уточняемого земельного участка с кадастровым номером 05:47:030043:66

Система координат МСК-05

Зона № —

КАРТА-ПЛАН ТЕРРИТОРИИ

Сведения об уточняемых земельных участках, необходимые для исправления реестровых ошибок
в сведениях о местоположении их границ

Обозначение характерных точек границ	Координаты, м				Метод определения координат	Формулы, примененные для расчета средней квадратической погрешности определения координат характерных точек границ (M _t), с подставленными в такие формулы значениями и итоговые (вычисленные) значения M _t , м	Описание закрепления точки
	содержатся в Едином государственном реестре недвижимости		определены в результате выполнения комплексных кадастровых работ				
	X	Y	X	Y			
1	2	3	4	5	6	7	8
н14У	—	—	121740,87	406593,57	—	—	—
н13У	—	—	121740,08	406594,66	—	—	—
н9У	—	—	121753,97	406605,18	—	—	—
н10У	—	—	121736,46	406629,17	—	—	—
н18У	—	—	121712,42	406610,19	—	—	—
н19У	—	—	121716,32	406605,48	—	—	—
н20У	—	—	121716,83	406605,87	—	—	—
н21У	—	—	121725,12	406595,67	—	—	—
н22У	—	—	121732,22	406586,92	—	—	—
н14У	—	—	121740,87	406593,57	—	—	—
8	121736,33	406627,70	—	—	—	—	—
16	121712,76	406608,48	—	—	—	—	—
15	121732,84	406585,91	—	—	—	—	—
13	121741,19	406592,40	—	—	—	—	—
12	121740,44	406593,30	—	—	—	—	—
7	121754,16	406603,67	—	—	—	—	—

2. Сведения о частях границ уточняемого земельного участка с кадастровым номером 05:47:030043:66

Обозначение части границ		Горизонтальное проложение (S), м	Описание прохождения части границ	Сведения о согласовании местоположения границ(согласовано/спорное)
от т.	до т.			
1	2	3	4	5
н14У	н13У	1,35	—	согласовано
н13У	н9У	17,42	—	согласовано
н9У	н10У	29,70	—	согласовано
н10У	н18У	30,63	—	согласовано

КАРТА-ПЛАН ТЕРРИТОРИИ

Сведения об уточняемых земельных участках, необходимые для исправления реестровых ошибок
в сведениях о местоположении их границ

н18У	н19У	6,12	—	согласовано
н19У	н20У	0,64	—	согласовано
н20У	н21У	13,14	—	согласовано
н21У	н22У	11,27	—	согласовано
н22У	н14У	10,91	—	согласовано

3. Характеристики уточняемого земельного участка с кадастровым номером 05:47:030043:66

№ п/п	Наименование характеристик земельного участка	Значение характеристики
1	2	3
1.	Адрес земельного участка	—
1.1.	Сведения о местоположении земельного участка (при отсутствии адреса) в структурированном в соответствии с федеральной информационной адресной системой виде	Дагестан респ, г Дагестанские Огни, пр-кт Калинина, №110
1.2.	Дополнительные сведения о местоположении земельного участка	—
2.	Площадь земельного участка \pm величина погрешности определения(вычисления) площади ($P \pm \Delta P$), м ²	877 \pm —
3.	Формула, примененная для вычисления предельной погрешности определения площади земельного участка, с подставленными значениями и итоговые (вычисленные) значения (ΔP), м ²	—
4.	Площадь земельного участка согласно сведениям Единого государственного реестра недвижимости ($P_{\text{кад}}$), м ²	865
5.	Оценка расхождения P и $P_{\text{кад}}$ ($P - P_{\text{кад}}$), м ²	12
6.	Предельный минимальный и максимальный размеры земельного участка ($P_{\text{мин}}$ и $P_{\text{макс}}$), м ²	—
7.	Кадастровый или иной государственный учетный номер (инвентарный) здания, сооружения, объекта незавершенного строительства, расположенного на земельном участке	—
8.	Вид (виды) разрешенного использования	Под жилую застройку Индивидуальную
8.1.	Дополнительные сведения об использовании земельного участка	—
9.	Сведения о земельных участках (землях общего пользования, территории общего пользования), посредством которых обеспечивается доступ	—
10.	Иные сведения	—

КАРТА-ПЛАН ТЕРРИТОРИИ

Сведения об уточняемых земельных участках, необходимые для исправления реестровых ошибок
в сведениях о местоположении их границ

4. Пояснения к сведениям об уточняемом земельном участке с кадастровым номером 05:47:030043:66 :

1. —

1. Сведения о характерных точках границ уточняемого земельного участка с кадастровым номером 05:47:030043:67

Система координат МСК-05

Зона № —

Обозначение характерных точек границ	Координаты, м				Метод определения координат	Формулы, примененные для расчета средней квадратической погрешности определения координат характерных точек границ (M _t), с подставленными в такие формулы значениями и итоговые (вычисленные) значения M _t , м	Описание закрепления точки
	содержатся в Едином государственном реестре недвижимости		определены в результате выполнения комплексных кадастровых работ				
	X	Y	X	Y			
1	2	3	4	5	6	7	8
н339У	—	—	121468,58	406172,68	—	—	—
н370У	—	—	121448,90	406198,22	—	—	—
н371У	—	—	121436,43	406188,73	—	—	—
н337У	—	—	121455,87	406162,98	—	—	—
н339У	—	—	121468,58	406172,68	—	—	—
440	121473,29	406177,22	—	—	—	—	—
444	121452,82	406202,50	—	—	—	—	—
445	121440,61	406193,11	—	—	—	—	—
394	121461,08	406167,83	—	—	—	—	—

2. Сведения о частях границ уточняемого земельного участка с кадастровым номером 05:47:030043:67

Обозначение части границ		Горизонтальное проложение (S), м	Описание прохождения части границ	Сведения о согласовании местоположения границ(согласовано/спорное)
от т.	до т.			
1	2	3	4	5
н339У	н370У	32,24	—	согласовано
н370У	н371У	15,67	—	согласовано
н371У	н337У	32,26	—	согласовано
н337У	н339У	15,99	—	согласовано

КАРТА-ПЛАН ТЕРРИТОРИИ

Сведения об уточняемых земельных участках, необходимые для исправления реестровых ошибок
в сведениях о местоположении их границ

3. Характеристики уточняемого земельного участка с кадастровым номером 05:47:030043:67

№ п/п	Наименование характеристик земельного участка	Значение характеристики
1	2	3
1.	Адрес земельного участка	—
1.1.	Сведения о местоположении земельного участка (при отсутствии адреса) в структурированном в соответствии с федеральной информационной адресной системой виде	Респ. Дагестан, г. Дагестанские Огни, ул. С.Д.Курбанова, дом 56
1.2.	Дополнительные сведения о местоположении земельного участка	—
2.	Площадь земельного участка \pm величина погрешности определения(вычисления) площади ($P \pm \Delta P$), м ²	511 \pm —
3.	Формула, примененная для вычисления предельной погрешности определения площади земельного участка, с подставленными значениями и итоговые (вычисленные) значения (ΔP), м ²	—
4.	Площадь земельного участка согласно сведениям Единого государственного реестра недвижимости ($P_{\text{кад}}$), м ²	500
5.	Оценка расхождения P и $P_{\text{кад}}$ ($P - P_{\text{кад}}$), м ²	11
6.	Предельный минимальный и максимальный размеры земельного участка ($P_{\text{мин}}$ и $P_{\text{макс}}$), м ²	—
7.	Кадастровый или иной государственный учетный номер (инвентарный) здания, сооружения, объекта незавершенного строительства, расположенного на земельном участке	—
8.	Вид (виды) разрешенного использования	под застройку жилую индивидуальную
8.1.	Дополнительные сведения об использовании земельного участка	—
9.	Сведения о земельных участках (землях общего пользования, территории общего пользования), посредством которых обеспечивается доступ	—
10.	Иные сведения	—

4. Пояснения к сведениям об уточняемом земельном участке с кадастровым номером 05:47:030043:67 :

1.	—
----	---

1. Сведения о характерных точках границ уточняемого земельного участка с кадастровым номером 05:47:030043:68

Система координат МСК-05

Зона № —

КАРТА-ПЛАН ТЕРРИТОРИИ

Сведения об уточняемых земельных участках, необходимые для исправления реестровых ошибок
в сведениях о местоположении их границ

Обозначение характерных точек границ	Координаты, м				Метод определения координат	Формулы, примененные для расчета средней квадратической погрешности определения координат характерных точек границ (М _т), с подставленными в такие формулы значениями и итоговые (вычисленные) значения М _т , м	Описание закрепления точки
	содержатся в Едином государственном реестре недвижимости		определены в результате выполнения комплексных кадастровых работ				
	X	Y	X	Y			
1	2	3	4	5	6	7	8
н214У	—	—	121574,58	406457,23	—	—	—
н229У	—	—	121572,24	406460,40	—	—	—
н230У	—	—	121571,70	406459,91	—	—	—
н231У	—	—	121563,66	406470,28	—	—	—
н232У	—	—	121564,25	406470,72	—	—	—
н233У	—	—	121552,74	406483,70	—	—	—
н228У	—	—	121541,13	406474,60	—	—	—
н217У	—	—	121561,57	406447,35	—	—	—
н214У	—	—	121574,58	406457,23	—	—	—
273	121563,49	406447,09	—	—	—	—	—
274	121576,68	406457,23	—	—	—	—	—
275	121556,62	406483,38	—	—	—	—	—
276	121543,52	406473,15	—	—	—	—	—

2. Сведения о частях границ уточняемого земельного участка с кадастровым номером 05:47:030043:68

Обозначение части границ		Горизонтальное проложение (S), м	Описание прохождения части границ	Сведения о согласовании местоположения границ(согласовано/спорное)
от т.	до т.			
1	2	3	4	5
н214У	н229У	3,94	—	согласовано
н229У	н230У	0,73	—	согласовано
н230У	н231У	13,12	—	согласовано
н231У	н232У	0,74	—	согласовано
н232У	н233У	17,35	—	согласовано
н233У	н228У	14,75	—	согласовано
н228У	н217У	34,06	—	согласовано

КАРТА-ПЛАН ТЕРРИТОРИИ

Сведения об уточняемых земельных участках, необходимые для исправления реестровых ошибок
в сведениях о местоположении их границ

н217У

н214У

16,34

—

согласовано

3. Характеристики уточняемого земельного участка с кадастровым номером 05:47:030043:68

№ п/п	Наименование характеристик земельного участка	Значение характеристики
1	2	3
1.	Адрес земельного участка	—
1.1.	Сведения о местоположении земельного участка (при отсутствии адреса) в структурированном в соответствии с федеральной информационной адресной системой виде	Дагестан респ, г Дагестанские Огни, на землях а/ф "Зидьян"
1.2.	Дополнительные сведения о местоположении земельного участка	—
2.	Площадь земельного участка \pm величина погрешности определения(вычисления) площади ($P \pm \Delta P$), м ²	533 \pm —
3.	Формула, примененная для вычисления предельной погрешности определения площади земельного участка, с подставленными значениями и итоговые (вычисленные) значения (ΔP), м ²	—
4.	Площадь земельного участка согласно сведениям Единого государственного реестра недвижимости ($P_{\text{кад}}$), м ²	548
5.	Оценка расхождения P и $P_{\text{кад}}$ ($P - P_{\text{кад}}$), м ²	-15
6.	Предельный минимальный и максимальный размеры земельного участка ($P_{\text{мин}}$ и $P_{\text{макс}}$), м ²	—
7.	Кадастровый или иной государственный учетный номер (инвентарный) здания, сооружения, объекта незавершенного строительства, расположенного на земельном участке	—
8.	Вид (виды) разрешенного использования	Под жилую застройку индивидуальную
8.1.	Дополнительные сведения об использовании земельного участка	—
9.	Сведения о земельных участках (землях общего пользования, территории общего пользования), посредством которых обеспечивается доступ	—
10.	Иные сведения	—

4. Пояснения к сведениям об уточняемом земельном участке с кадастровым номером 05:47:030043:68 :

1. —

1. Сведения о характерных точках границ уточняемого земельного участка с кадастровым номером 05:47:030043:69

Система координат МСК-05

Зона № —

КАРТА-ПЛАН ТЕРРИТОРИИ

Сведения об уточняемых земельных участках, необходимые для исправления реестровых ошибок
в сведениях о местоположении их границ

Обозначение характерных точек границ	Координаты, м				Метод определения координат	Формулы, примененные для расчета средней квадратической погрешности определения координат характерных точек границ (М _т), с подставленными в такие формулы значениями и итоговые (вычисленные) значения М _т , м	Описание закрепления точки
	содержатся в Едином государственном реестре недвижимости		определены в результате выполнения комплексных кадастровых работ				
	X	Y	X	Y			
1	2	3	4	5	6	7	8
н337У	—	—	121455,87	406162,98	—	—	—
н371У	—	—	121436,43	406188,73	—	—	—
н372У	—	—	121423,52	406178,89	—	—	—
н335У	—	—	121443,36	406152,86	—	—	—
н337У	—	—	121455,87	406162,98	—	—	—
394	121461,08	406167,83	—	—	—	—	—
446	121440,61	406193,05	—	—	—	—	—
447	121428,45	406183,73	—	—	—	—	—
388	121448,88	406158,45	—	—	—	—	—

2. Сведения о частях границ уточняемого земельного участка с кадастровым номером 05:47:030043:69

Обозначение части границ		Горизонтальное проложение (S), м	Описание прохождения части границ	Сведения о согласовании местоположения границ(согласовано/спорное)
от т.	до т.			
1	2	3	4	5
н337У	н371У	32,26	—	согласовано
н371У	н372У	16,23	—	согласовано
н372У	н335У	32,73	—	согласовано
н335У	н337У	16,09	—	согласовано

3. Характеристики уточняемого земельного участка с кадастровым номером 05:47:030043:69

№ п/п	Наименование характеристик земельного участка	Значение характеристики
1	2	3
1.	Адрес земельного участка	—
1.1.	Сведения о местоположении земельного участка (при отсутствии адреса) в структурированном в соответствии с федеральной информационной	Респ. Дагестан, г. Дагестанские Огни, ул. С.Д.Курбанова №58

КАРТА-ПЛАН ТЕРРИТОРИИ

Сведения об уточняемых земельных участках, необходимые для исправления реестровых ошибок
в сведениях о местоположении их границ

1	2	3
	адресной системой виде	
1.2.	Дополнительные сведения о местоположении земельного участка	—
2.	Площадь земельного участка \pm величина погрешности определения(вычисления) площади ($P \pm \Delta P$), м ²	525 \pm —
3.	Формула, примененная для вычисления предельной погрешности определения площади земельного участка, с подставленными значениями и итоговые (вычисленные) значения (ΔP), м ²	—
4.	Площадь земельного участка согласно сведениям Единого государственного реестра недвижимости ($P_{\text{кад}}$), м ²	500
5.	Оценка расхождения P и $P_{\text{кад}}$ ($P - P_{\text{кад}}$), м ²	25
6.	Предельный минимальный и максимальный размеры земельного участка ($P_{\text{мин}}$ и $P_{\text{макс}}$), м ²	—
7.	Кадастровый или иной государственный учетный номер (инвентарный) здания, сооружения, объекта незавершенного строительства, расположенного на земельном участке	—
8.	Вид (виды) разрешенного использования	под застройку жилую индивидуальную
8.1.	Дополнительные сведения об использовании земельного участка	—
9.	Сведения о земельных участках (землях общего пользования, территории общего пользования), посредством которых обеспечивается доступ	—
10.	Иные сведения	—

4. Пояснения к сведениям об уточняемом земельном участке с кадастровым номером 05:47:030043:69 :

1.	—
----	---

1. Сведения о характерных точках границ уточняемого земельного участка с кадастровым номером 05:47:030043:70

Система координат МСК-05

Зона № —

Обозначение характерных точек границ	Координаты, м				Метод определения координат	Формулы, примененные для расчета средней квадратической погрешности определения координат характерных точек границ (M _t), с подставленными в такие формулы значениями и итоговые (вычисленные) значения M _t , м	Описание закрепления точки
	содержатся в Едином государственном реестре недвижимости		определены в результате выполнения комплексных кадастровых работ				
	X	Y	X	Y			

КАРТА-ПЛАН ТЕРРИТОРИИ

Сведения об уточняемых земельных участках, необходимые для исправления реестровых ошибок
в сведениях о местоположении их границ

1	2	3	4	5	6	7	8
н210У	—	—	121599,96	406477,32	—	—	—
н234У	—	—	121579,47	406504,96	—	—	—
н235У	—	—	121568,33	406495,94	—	—	—
н211У	—	—	121589,18	406468,64	—	—	—
н210У	—	—	121599,96	406477,32	—	—	—
278	121589,85	406467,36	—	—	—	—	—
279	121602,56	406477,14	—	—	—	—	—
277	121582,35	406503,56	—	—	—	—	—
280	121569,73	406493,68	—	—	—	—	—

2. Сведения о частях границ уточняемого земельного участка с кадастровым номером 05:47:030043:70

Обозначение части границ		Горизонтальное проложение (S), м	Описание прохождения части границ	Сведения о согласовании местоположения границ(согласовано/спорное)
от т.	до т.			
1	2	3	4	5
н210У	н234У	34,41	—	согласовано
н234У	н235У	14,33	—	согласовано
н235У	н211У	34,35	—	согласовано
н211У	н210У	13,84	—	согласовано

3. Характеристики уточняемого земельного участка с кадастровым номером 05:47:030043:70

№ п/п	Наименование характеристик земельного участка	Значение характеристики
1	2	3
1.	Адрес земельного участка	—
1.1.	Сведения о местоположении земельного участка (при отсутствии адреса) в структурированном в соответствии с федеральной информационной адресной системой виде	Дагестан респ, г Дагестанские Огни, на землях а/ф "Зидьян"
1.2.	Дополнительные сведения о местоположении земельного участка	—
2.	Площадь земельного участка \pm величина погрешности определения(вычисления) площади ($P \pm \Delta P$), м ²	484 \pm —
3.	Формула, примененная для вычисления предельной погрешности определения площади земельного участка, с подставленными значениями и итоговые (вычисленные) значения (ΔP), м ²	—
4.	Площадь земельного участка согласно сведениям Единого	531

КАРТА-ПЛАН ТЕРРИТОРИИ

Сведения об уточняемых земельных участках, необходимые для исправления реестровых ошибок
в сведениях о местоположении их границ

1	2	3
	государственного реестра недвижимости (Ркад), м ²	
5.	Оценка расхождения Р и Ркад (Р – Ркад), м ²	-47
6.	Предельный минимальный и максимальный размеры земельного участка (Рмин и Рмакс), м ²	—
7.	Кадастровый или иной государственный учетный номер (инвентарный) здания, сооружения, объекта незавершенного строительства, расположенного на земельном участке	—
8.	Вид (виды) разрешенного использования	под застройку жилую индивидуальную
8.1.	Дополнительные сведения об использовании земельного участка	—
9.	Сведения о земельных участках (землях общего пользования, территории общего пользования), посредством которых обеспечивается доступ	—
10.	Иные сведения	—

4. Пояснения к сведениям об уточняемом земельном участке с кадастровым номером 05:47:030043:70 :

1.	—
----	---

1. Сведения о характерных точках границ уточняемого земельного участка с кадастровым номером 05:47:030043:71

Система координат МСК-05

Зона № —

Обозначение характерных точек границ	Координаты, м				Метод определения координат	Формулы, примененные для расчета средней квадратической погрешности определения координат характерных точек границ (M _i), с подставленными в такие формулы значениями и итоговые (вычисленные) значения M _i , м	Описание закрепления точки
	содержатся в Едином государственном реестре недвижимости		определены в результате выполнения комплексных кадастровых работ				
	X	Y	X	Y			
1	2	3	4	5	6	7	8
н280У	—	—	121492,10	406087,11	—	—	—
н281У	—	—	121471,26	406117,91	—	—	—
н282У	—	—	121458,60	406108,18	—	—	—
н283У	—	—	121479,95	406078,07	—	—	—
н280У	—	—	121492,10	406087,11	—	—	—
329	121487,35	406085,31	—	—	—	—	—

КАРТА-ПЛАН ТЕРРИТОРИИ

Сведения об уточняемых земельных участках, необходимые для исправления реестровых ошибок
в сведениях о местоположении их границ

330	121468,37	406110,13	—	—	—	—	—
331	121455,81	406100,15	—	—	—	—	—
332	121474,73	406075,42	—	—	—	—	—

2. Сведения о частях границ уточняемого земельного участка с кадастровым номером 05:47:030043:71

Обозначение части границ		Горизонтальное проложение (S), м	Описание прохождения части границ	Сведения о согласовании местоположения границ(согласовано/спорное)
от т.	до т.			
1	2	3	4	5
н280У	н281У	37,19	—	согласовано
н281У	н282У	15,97	—	согласовано
н282У	н283У	36,91	—	согласовано
н283У	н280У	15,14	—	согласовано

3. Характеристики уточняемого земельного участка с кадастровым номером 05:47:030043:71

№ п/п	Наименование характеристик земельного участка	Значение характеристики
1	2	3
1.	Адрес земельного участка	—
1.1.	Сведения о местоположении земельного участка (при отсутствии адреса) в структурированном в соответствии с федеральной информационной адресной системой виде	Дагестан респ, г Дагестанские Огни, на землях а/ф "Зидьян"
1.2.	Дополнительные сведения о местоположении земельного участка	—
2.	Площадь земельного участка ± величина погрешности определения(вычисления) площади ($P \pm \Delta P$), м ²	576±—
3.	Формула, примененная для вычисления предельной погрешности определения площади земельного участка, с подставленными значениями и итоговые (вычисленные) значения (ΔP), м ²	—
4.	Площадь земельного участка согласно сведениям Единого государственного реестра недвижимости ($P_{\text{кад}}$), м ²	500
5.	Оценка расхождения P и $P_{\text{кад}}$ ($P - P_{\text{кад}}$), м ²	76
6.	Предельный минимальный и максимальный размеры земельного участка ($P_{\text{мин}}$ и $P_{\text{макс}}$), м ²	—
7.	Кадастровый или иной государственный учетный номер (инвентарный) здания, сооружения, объекта незавершенного строительства, расположенного на земельном участке	—

КАРТА-ПЛАН ТЕРРИТОРИИ

Сведения об уточняемых земельных участках, необходимые для исправления реестровых ошибок
в сведениях о местоположении их границ

1	2	3
8.	Вид (виды) разрешенного использования	Под жилую застройку Индивидуальную
8.1.	Дополнительные сведения об использовании земельного участка	—
9.	Сведения о земельных участках (землях общего пользования, территории общего пользования), посредством которых обеспечивается доступ	—
10.	Иные сведения	—

4. Пояснения к сведениям об уточняемом земельном участке с кадастровым номером 05:47:030043:71 :

1.	—
----	---

1. Сведения о характерных точках границ уточняемого земельного участка с кадастровым номером 05:47:030043:72

Система координат МСК-05

Зона № —

Обозначение характерных точек границ	Координаты, м				Метод определения координат	Формулы, примененные для расчета средней квадратической погрешности определения координат характерных точек границ (М _т), с подставленными в такие формулы значениями и итоговые (вычисленные) значения М _т , м	Описание закрепления точки
	содержатся в Едином государственном реестре недвижимости		определены в результате выполнения комплексных кадастровых работ				
	X	Y	X	Y			
1	2	3	4	5	6	7	8
н164У	—	—	121762,90	406505,47	—	—	—
н167У	—	—	121743,30	406531,47	—	—	—
н168У	—	—	121730,27	406520,64	—	—	—
н162У	—	—	121750,44	406495,10	—	—	—
н164У	—	—	121762,90	406505,47	—	—	—
188	121763,91	406505,47	—	—	—	—	—
189	121744,37	406529,99	—	—	—	—	—
190	121732,02	406519,80	—	—	—	—	—
191	121751,44	406495,44	—	—	—	—	—

2. Сведения о частях границ уточняемого земельного участка с кадастровым номером 05:47:030043:72

Обозначение части границ		Горизонтальное проложение (S), м	Описание прохождения части границ	Сведения о согласовании местоположения границ(согласовано/спорное)
от т.	до т.			

КАРТА-ПЛАН ТЕРРИТОРИИ

Сведения об уточняемых земельных участках, необходимые для исправления реестровых ошибок
в сведениях о местоположении их границ

1	2	3	4	5
н164У	н167У	32,56	—	согласовано
н167У	н168У	16,94	—	согласовано
н168У	н162У	32,54	—	согласовано
н162У	н164У	16,21	—	согласовано

3. Характеристики уточняемого земельного участка с кадастровым номером 05:47:030043:72

№ п/п	Наименование характеристик земельного участка	Значение характеристики
1	2	3
1.	Адрес земельного участка	—
1.1.	Сведения о местоположении земельного участка (при отсутствии адреса) в структурированном в соответствии с федеральной информационной адресной системой виде	Респ. Дагестан, г. Дагестанские Огни, ул. Н.А. Алиева, дом №4
1.2.	Дополнительные сведения о местоположении земельного участка	—
2.	Площадь земельного участка \pm величина погрешности определения (вычисления) площади ($P \pm \Delta P$), м ²	539 \pm —
3.	Формула, примененная для вычисления предельной погрешности определения площади земельного участка, с подставленными значениями и итоговые (вычисленные) значения (ΔP), м ²	—
4.	Площадь земельного участка согласно сведениям Единого государственного реестра недвижимости ($P_{\text{кад}}$), м ²	500
5.	Оценка расхождения P и $P_{\text{кад}}$ ($P - P_{\text{кад}}$), м ²	39
6.	Предельный минимальный и максимальный размеры земельного участка ($P_{\text{мин}}$ и $P_{\text{макс}}$), м ²	—
7.	Кадастровый или иной государственный учетный номер (инвентарный) здания, сооружения, объекта незавершенного строительства, расположенного на земельном участке	—
8.	Вид (виды) разрешенного использования	под индивидуальное жилищное строительство
8.1.	Дополнительные сведения об использовании земельного участка	—
9.	Сведения о земельных участках (землях общего пользования, территории общего пользования), посредством которых обеспечивается доступ	—
10.	Иные сведения	—

КАРТА-ПЛАН ТЕРРИТОРИИ

Сведения об уточняемых земельных участках, необходимые для исправления реестровых ошибок
в сведениях о местоположении их границ

4. Пояснения к сведениям об уточняемом земельном участке с кадастровым номером 05:47:030043:72 :

1. —

1. Сведения о характерных точках границ уточняемого земельного участка с кадастровым номером 05:47:030043:73

Система координат МСК-05

Зона № —

Обозначение характерных точек границ	Координаты, м				Метод определения координат	Формулы, примененные для расчета средней квадратической погрешности определения координат характерных точек границ (M _t), с подставленными в такие формулы значениями и итоговые (вычисленные) значения M _t , м	Описание закрепления точки
	содержатся в Едином государственном реестре недвижимости		определены в результате выполнения комплексных кадастровых работ				
	X	Y	X	Y			
1	2	3	4	5	6	7	8
н481У	—	—	121377,35	406261,13	—	—	—
н482У	—	—	121390,39	406270,82	—	—	—
н483У	—	—	121371,84	406297,07	—	—	—
н484У	—	—	121358,94	406287,12	—	—	—
н481У	—	—	121377,35	406261,13	—	—	—
586	121396,21	406279,11	—	—	—	—	—
587	121376,22	406303,18	—	—	—	—	—
585	121363,37	406293,69	—	—	—	—	—
588	121383,48	406269,22	—	—	—	—	—

2. Сведения о частях границ уточняемого земельного участка с кадастровым номером 05:47:030043:73

Обозначение части границ		Горизонтальное проложение (S), м	Описание прохождения части границ	Сведения о согласовании местоположения границ(согласовано/спорное)
от т.	до т.			
1	2	3	4	5
н481У	н482У	16,25	—	согласовано
н482У	н483У	32,14	—	согласовано
н483У	н484У	16,29	—	согласовано
н484У	н481У	31,85	—	согласовано

КАРТА-ПЛАН ТЕРРИТОРИИ

Сведения об уточняемых земельных участках, необходимые для исправления реестровых ошибок
в сведениях о местоположении их границ

3. Характеристики уточняемого земельного участка с кадастровым номером 05:47:030043:73

№ п/п	Наименование характеристик земельного участка	Значение характеристики
1	2	3
1.	Адрес земельного участка	—
1.1.	Сведения о местоположении земельного участка (при отсутствии адреса) в структурированном в соответствии с федеральной информационной адресной системой виде	Дагестан респ, г. Дагестанские Огни, ул. Н. Алиева, №53
1.2.	Дополнительные сведения о местоположении земельного участка	—
2.	Площадь земельного участка \pm величина погрешности определения(вычисления) площади ($P \pm \Delta P$), м ²	520 \pm —
3.	Формула, примененная для вычисления предельной погрешности определения площади земельного участка, с подставленными значениями и итоговые (вычисленные) значения (ΔP), м ²	—
4.	Площадь земельного участка согласно сведениям Единого государственного реестра недвижимости ($P_{\text{кад}}$), м ²	508
5.	Оценка расхождения P и $P_{\text{кад}}$ ($P - P_{\text{кад}}$), м ²	12
6.	Предельный минимальный и максимальный размеры земельного участка ($P_{\text{мин}}$ и $P_{\text{макс}}$), м ²	—
7.	Кадастровый или иной государственный учетный номер (инвентарный) здания, сооружения, объекта незавершенного строительства, расположенного на земельном участке	—
8.	Вид (виды) разрешенного использования	для индивидуального жилищного строительства
8.1.	Дополнительные сведения об использовании земельного участка	—
9.	Сведения о земельных участках (землях общего пользования, территории общего пользования), посредством которых обеспечивается доступ	—
10.	Иные сведения	—

4. Пояснения к сведениям об уточняемом земельном участке с кадастровым номером 05:47:030043:73 :

1.	—
----	---

1. Сведения о характерных точках границ уточняемого земельного участка с кадастровым номером 05:47:030043:74

Система координат МСК-05

Зона № —

КАРТА-ПЛАН ТЕРРИТОРИИ

Сведения об уточняемых земельных участках, необходимые для исправления реестровых ошибок
в сведениях о местоположении их границ

Обозначение характерных точек границ	Координаты, м				Метод определения координат	Формулы, примененные для расчета средней квадратической погрешности определения координат характерных точек границ (М _т), с подставленными в такие формулы значениями и итоговые (вычисленные) значения М _т , м	Описание закрепления точки
	содержатся в Едином государственном реестре недвижимости		определены в результате выполнения комплексных кадастровых работ				
	X	Y	X	Y			
1	2	3	4	5	6	7	8
н216У	—	—	121594,15	406430,91	—	—	—
н215У	—	—	121593,78	406431,42	—	—	—
н214У	—	—	121574,58	406457,23	—	—	—
н217У	—	—	121561,57	406447,35	—	—	—
н218У	—	—	121581,64	406420,70	—	—	—
н216У	—	—	121594,15	406430,91	—	—	—
257	121593,72	406430,15	—	—	—	—	—
258	121574,59	406455,32	—	—	—	—	—
256	121562,08	406445,54	—	—	—	—	—
255	121581,21	406420,42	—	—	—	—	—

2. Сведения о частях границ уточняемого земельного участка с кадастровым номером 05:47:030043:74

Обозначение части границ		Горизонтальное проложение (S), м	Описание прохождения части границ	Сведения о согласовании местоположения границ(согласовано/спорное)
от т.	до т.			
1	2	3	4	5
н216У	н215У	0,63	—	согласовано
н215У	н214У	32,17	—	согласовано
н214У	н217У	16,34	—	согласовано
н217У	н218У	33,36	—	согласовано
н218У	н216У	16,15	—	согласовано

3. Характеристики уточняемого земельного участка с кадастровым номером 05:47:030043:74

№ п/п	Наименование характеристик земельного участка	Значение характеристики
1	2	3
1.	Адрес земельного участка	—

КАРТА-ПЛАН ТЕРРИТОРИИ**Сведения об уточняемых земельных участках, необходимые для исправления реестровых ошибок
в сведениях о местоположении их границ**

1	2	3
1.1.	Сведения о местоположении земельного участка (при отсутствии адреса) в структурированном в соответствии с федеральной информационной адресной системой виде	респ Дагестан, г Дагестанские Огни, ул Нариман Алиева,23
1.2.	Дополнительные сведения о местоположении земельного участка	—
2.	Площадь земельного участка \pm величина погрешности определения(вычисления) площади ($P \pm \Delta P$), м ²	537 \pm —
3.	Формула, примененная для вычисления предельной погрешности определения площади земельного участка, с подставленными значениями и итоговые (вычисленные) значения (ΔP), м ²	—
4.	Площадь земельного участка согласно сведениям Единого государственного реестра недвижимости ($P_{\text{кад}}$), м ²	500
5.	Оценка расхождения P и $P_{\text{кад}}$ ($P - P_{\text{кад}}$), м ²	37
6.	Предельный минимальный и максимальный размеры земельного участка ($P_{\text{мин}}$ и $P_{\text{макс}}$), м ²	—
7.	Кадастровый или иной государственный учетный номер (инвентарный) здания, сооружения, объекта незавершенного строительства, расположенного на земельном участке	—
8.	Вид (виды) разрешенного использования	для индивидуальное жилищное строительства
8.1.	Дополнительные сведения об использовании земельного участка	—
9.	Сведения о земельных участках (землях общего пользования, территории общего пользования), посредством которых обеспечивается доступ	—
10.	Иные сведения	—

4. Пояснения к сведениям об уточняемом земельном участке с кадастровым номером 05:47:030043:74 :

1.	—
----	---

1. Сведения о характерных точках границ уточняемого земельного участка с кадастровым номером 05:47:030043:75

Система координат МСК-05

Зона № —

КАРТА-ПЛАН ТЕРРИТОРИИ

Сведения об уточняемых земельных участках, необходимые для исправления реестровых ошибок
в сведениях о местоположении их границ

Обозначение характерных точек границ	Координаты, м				Метод определения координат	Формулы, примененные для расчета средней квадратической погрешности определения координат характерных точек границ (М _т), с подставленными в такие формулы значениями и итоговые (вычисленные) значения М _т , м	Описание закрепления точки
	содержатся в Едином государственном реестре недвижимости		определены в результате выполнения комплексных кадастровых работ				
	X	Y	X	Y			
1	2	3	4	5	6	7	8
н293У	—	—	121567,34	406147,23	—	—	—
н295У	—	—	121574,38	406152,38	—	—	—
н296У	—	—	121575,19	406151,23	—	—	—
н297У	—	—	121580,62	406155,31	—	—	—
349	121560,80	406185,73	121560,80	406185,73	—	—	—
351	121548,49	406176,05	—	—	—	—	—
352	121568,46	406151,18	—	—	—	—	—
350	121580,83	406160,90	—	—	—	—	—
н294У	—	—	121548,91	406175,94	—	—	—
н293У	—	—	121567,34	406147,23	—	—	—

2. Сведения о частях границ уточняемого земельного участка с кадастровым номером 05:47:030043:75

Обозначение части границ		Горизонтальное проложение (S), м	Описание прохождения части границ	Сведения о согласовании местоположения границ(согласовано/спорное)
от т.	до т.			
1	2	3	4	5
н293У	н295У	8,72	—	согласовано
н295У	н296У	1,41	—	согласовано
н296У	н297У	6,79	—	согласовано
н297У	349	36,31	—	согласовано
349	н294У	15,40	—	согласовано
н294У	н293У	34,12	—	согласовано

3. Характеристики уточняемого земельного участка с кадастровым номером 05:47:030043:75

№ п/п	Наименование характеристик земельного участка	Значение характеристики
1	2	3

КАРТА-ПЛАН ТЕРРИТОРИИ

Сведения об уточняемых земельных участках, необходимые для исправления реестровых ошибок
в сведениях о местоположении их границ

1	2	3
1.	Адрес земельного участка	—
1.1.	Сведения о местоположении земельного участка (при отсутствии адреса) в структурированном в соответствии с федеральной информационной адресной системой виде	Дагестан респ, г Дагестанские Огни, ул Н.Бабаева, 50
1.2.	Дополнительные сведения о местоположении земельного участка	—
2.	Площадь земельного участка \pm величина погрешности определения(вычисления) площади ($P \pm \Delta P$), м ²	542 \pm —
3.	Формула, примененная для вычисления предельной погрешности определения площади земельного участка, с подставленными значениями и итоговые (вычисленные) значения (ΔP), м ²	—
4.	Площадь земельного участка согласно сведениям Единого государственного реестра недвижимости ($P_{\text{кад}}$), м ²	501
5.	Оценка расхождения P и $P_{\text{кад}}$ ($P - P_{\text{кад}}$), м ²	41
6.	Предельный минимальный и максимальный размеры земельного участка ($P_{\text{мин}}$ и $P_{\text{макс}}$), м ²	—
7.	Кадастровый или иной государственный учетный номер (инвентарный) здания, сооружения, объекта незавершенного строительства, расположенного на земельном участке	—
8.	Вид (виды) разрешенного использования	для индивидуальное жилищное строительства
8.1.	Дополнительные сведения об использовании земельного участка	—
9.	Сведения о земельных участках (землях общего пользования, территории общего пользования), посредством которых обеспечивается доступ	—
10.	Иные сведения	—

4. Пояснения к сведениям об уточняемом земельном участке с кадастровым номером 05:47:030043:75 :

1.	—
----	---

1. Сведения о характерных точках границ уточняемого земельного участка с кадастровым номером 05:47:030043:76

Система координат МСК-05

Зона № —

КАРТА-ПЛАН ТЕРРИТОРИИ

Сведения об уточняемых земельных участках, необходимые для исправления реестровых ошибок
в сведениях о местоположении их границ

Обозначение характерных точек границ	Координаты, м				Метод определения координат	Формулы, примененные для расчета средней квадратической погрешности определения координат характерных точек границ (М _т), с подставленными в такие формулы значениями и итоговые (вычисленные) значения М _т , м	Описание закрепления точки
	содержатся в Едином государственном реестре недвижимости		определены в результате выполнения комплексных кадастровых работ				
	X	Y	X	Y			
1	2	3	4	5	6	7	8
н135У	—	—	121643,86	406369,80	—	—	—
н136У	—	—	121656,44	406380,09	—	—	—
н137У	—	—	121636,19	406404,95	—	—	—
н138У	—	—	121623,81	406395,07	—	—	—
н139У	—	—	121639,06	406375,23	—	—	—
н140У	—	—	121639,30	406375,45	—	—	—
н135У	—	—	121643,86	406369,80	—	—	—
159	121653,51	406380,53	—	—	—	—	—
158	121634,44	406405,30	—	—	—	—	—
157	121621,82	406395,46	—	—	—	—	—
160	121640,85	406370,70	—	—	—	—	—

2. Сведения о частях границ уточняемого земельного участка с кадастровым номером 05:47:030043:76

Обозначение части границ		Горизонтальное проложение (S), м	Описание прохождения части границ	Сведения о согласовании местоположения границ(согласовано/спорное)
от т.	до т.			
1	2	3	4	5
н135У	н136У	16,25	—	согласовано
н136У	н137У	32,06	—	согласовано
н137У	н138У	15,84	—	согласовано
н138У	н139У	25,02	—	согласовано
н139У	н140У	0,33	—	согласовано
н140У	н135У	7,26	—	согласовано

КАРТА-ПЛАН ТЕРРИТОРИИ

Сведения об уточняемых земельных участках, необходимые для исправления реестровых ошибок
в сведениях о местоположении их границ

3. Характеристики уточняемого земельного участка с кадастровым номером 05:47:030043:76

№ п/п	Наименование характеристик земельного участка	Значение характеристики
1	2	3
1.	Адрес земельного участка	—
1.1.	Сведения о местоположении земельного участка (при отсутствии адреса) в структурированном в соответствии с федеральной информационной адресной системой виде	респ Дагестан, г Дагестанские Огни, ул С.Д.Курбанова, №23
1.2.	Дополнительные сведения о местоположении земельного участка	—
2.	Площадь земельного участка \pm величина погрешности определения(вычисления) площади ($P \pm \Delta P$), м ²	521 \pm —
3.	Формула, примененная для вычисления предельной погрешности определения площади земельного участка, с подставленными значениями и итоговые (вычисленные) значения (ΔP), м ²	—
4.	Площадь земельного участка согласно сведениям Единого государственного реестра недвижимости ($P_{\text{кад}}$), м ²	500
5.	Оценка расхождения P и $P_{\text{кад}}$ ($P - P_{\text{кад}}$), м ²	21
6.	Предельный минимальный и максимальный размеры земельного участка ($P_{\text{мин}}$ и $P_{\text{макс}}$), м ²	—
7.	Кадастровый или иной государственный учетный номер (инвентарный) здания, сооружения, объекта незавершенного строительства, расположенного на земельном участке	—
8.	Вид (виды) разрешенного использования	под застройку жилую индивидуальную
8.1.	Дополнительные сведения об использовании земельного участка	—
9.	Сведения о земельных участках (землях общего пользования, территории общего пользования), посредством которых обеспечивается доступ	—
10.	Иные сведения	—

4. Пояснения к сведениям об уточняемом земельном участке с кадастровым номером 05:47:030043:76 :

1.	—
----	---

1. Сведения о характерных точках границ уточняемого земельного участка с кадастровым номером 05:47:030043:77

Система координат МСК-05

Зона № —

КАРТА-ПЛАН ТЕРРИТОРИИ

Сведения об уточняемых земельных участках, необходимые для исправления реестровых ошибок
в сведениях о местоположении их границ

Обозначение характерных точек границ	Координаты, м				Метод определения координат	Формулы, примененные для расчета средней квадратической погрешности определения координат характерных точек границ (M _t), с подставленными в такие формулы значениями и итоговые (вычисленные) значения M _t , м	Описание закрепления точки
	содержатся в Едином государственном реестре недвижимости		определены в результате выполнения комплексных кадастровых работ				
	X	Y	X	Y			
1	2	3	4	5	6	7	8
н485У	—	—	121355,70	406243,71	—	—	—
н486У	—	—	121378,17	406259,91	—	—	—
н481У	—	—	121377,35	406261,13	—	—	—
н484У	—	—	121358,94	406287,12	—	—	—
н487У	—	—	121350,14	406280,33	—	—	—
н488У	—	—	121349,30	406280,23	—	—	—
н485У	—	—	121355,70	406243,71	—	—	—
588	121383,48	406269,22	—	—	—	—	—
585	121363,37	406293,69	—	—	—	—	—
589	121357,52	406289,00	—	—	—	—	—
590	121364,57	406254,29	—	—	—	—	—

2. Сведения о частях границ уточняемого земельного участка с кадастровым номером 05:47:030043:77

Обозначение части границ		Горизонтальное проложение (S), м	Описание прохождения части границ	Сведения о согласовании местоположения границ(согласовано/спорное)
от т.	до т.			
1	2	3	4	5
н485У	н486У	27,70	—	согласовано
н486У	н481У	1,47	—	согласовано
н481У	н484У	31,85	—	согласовано
н484У	н487У	11,12	—	согласовано
н487У	н488У	0,85	—	согласовано
н488У	н485У	37,08	—	согласовано

КАРТА-ПЛАН ТЕРРИТОРИИ

Сведения об уточняемых земельных участках, необходимые для исправления реестровых ошибок
в сведениях о местоположении их границ

3. Характеристики уточняемого земельного участка с кадастровым номером 05:47:030043:77

№ п/п	Наименование характеристик земельного участка	Значение характеристики
1	2	3
1.	Адрес земельного участка	—
1.1.	Сведения о местоположении земельного участка (при отсутствии адреса) в структурированном в соответствии с федеральной информационной адресной системой виде	респ Дагестан, г Дагестанские Огни, ул Нариман Алиева, 55
1.2.	Дополнительные сведения о местоположении земельного участка	—
2.	Площадь земельного участка \pm величина погрешности определения(вычисления) площади ($P \pm \Delta P$), м ²	658 \pm —
3.	Формула, примененная для вычисления предельной погрешности определения площади земельного участка, с подставленными значениями и итоговые (вычисленные) значения (ΔP), м ²	—
4.	Площадь земельного участка согласно сведениям Единого государственного реестра недвижимости ($P_{\text{кад}}$), м ²	500
5.	Оценка расхождения P и $P_{\text{кад}}$ ($P - P_{\text{кад}}$), м ²	158
6.	Предельный минимальный и максимальный размеры земельного участка ($P_{\text{мин}}$ и $P_{\text{макс}}$), м ²	—
7.	Кадастровый или иной государственный учетный номер (инвентарный) здания, сооружения, объекта незавершенного строительства, расположенного на земельном участке	—
8.	Вид (виды) разрешенного использования	для индивидуальное жилищное строительства
8.1.	Дополнительные сведения об использовании земельного участка	—
9.	Сведения о земельных участках (землях общего пользования, территории общего пользования), посредством которых обеспечивается доступ	—
10.	Иные сведения	—

4. Пояснения к сведениям об уточняемом земельном участке с кадастровым номером 05:47:030043:77 :

1.	—
----	---

1. Сведения о характерных точках границ уточняемого земельного участка с кадастровым номером 05:47:030043:78

Система координат МСК-05

Зона № —

КАРТА-ПЛАН ТЕРРИТОРИИ

Сведения об уточняемых земельных участках, необходимые для исправления реестровых ошибок
в сведениях о местоположении их границ

Обозначение характерных точек границ	Координаты, м				Метод определения координат	Формулы, примененные для расчета средней квадратической погрешности определения координат характерных точек границ (М _т), с подставленными в такие формулы значениями и итоговые (вычисленные) значения М _т , м	Описание закрепления точки
	содержатся в Едином государственном реестре недвижимости		определены в результате выполнения комплексных кадастровых работ				
	X	Y	X	Y			
1	2	3	4	5	6	7	8
н386У	—	—	121542,13	406289,35	—	—	—
н384У	—	—	121554,22	406298,83	—	—	—
н385У	—	—	121533,39	406324,26	—	—	—
н387У	—	—	121521,35	406314,86	—	—	—
н386У	—	—	121542,13	406289,35	—	—	—
472	121539,22	406290,45	—	—	—	—	—
473	121551,68	406300,19	—	—	—	—	—
470	121532,16	406325,01	—	—	—	—	—
471	121519,64	406315,33	—	—	—	—	—

2. Сведения о частях границ уточняемого земельного участка с кадастровым номером 05:47:030043:78

Обозначение части границ		Горизонтальное проложение (S), м	Описание прохождения части границ	Сведения о согласовании местоположения границ(согласовано/спорное)
от т.	до т.			
1	2	3	4	5
н386У	н384У	15,36	—	согласовано
н384У	н385У	32,87	—	согласовано
н385У	н387У	15,27	—	согласовано
н387У	н386У	32,90	—	согласовано

3. Характеристики уточняемого земельного участка с кадастровым номером 05:47:030043:78

№ п/п	Наименование характеристик земельного участка	Значение характеристики
1	2	3
1.	Адрес земельного участка	—
1.1.	Сведения о местоположении земельного участка (при отсутствии адреса) в структурированном в соответствии с федеральной информационной	Дагестан респ, г Дагестанские Огни, ул С.Д.Курбанова

КАРТА-ПЛАН ТЕРРИТОРИИ

Сведения об уточняемых земельных участках, необходимые для исправления реестровых ошибок
в сведениях о местоположении их границ

1	2	3
	адресной системой виде	
1.2.	Дополнительные сведения о местоположении земельного участка	—
2.	Площадь земельного участка \pm величина погрешности определения(вычисления) площади ($P \pm \Delta P$), м ²	504 \pm —
3.	Формула, примененная для вычисления предельной погрешности определения площади земельного участка, с подставленными значениями и итоговые (вычисленные) значения (ΔP), м ²	—
4.	Площадь земельного участка согласно сведениям Единого государственного реестра недвижимости ($P_{\text{кад}}$), м ²	500
5.	Оценка расхождения P и $P_{\text{кад}}$ ($P - P_{\text{кад}}$), м ²	4
6.	Предельный минимальный и максимальный размеры земельного участка ($P_{\text{мин}}$ и $P_{\text{макс}}$), м ²	—
7.	Кадастровый или иной государственный учетный номер (инвентарный) здания, сооружения, объекта незавершенного строительства, расположенного на земельном участке	—
8.	Вид (виды) разрешенного использования	под застройку жилую индивидуальную
8.1.	Дополнительные сведения об использовании земельного участка	—
9.	Сведения о земельных участках (землях общего пользования, территории общего пользования), посредством которых обеспечивается доступ	—
10.	Иные сведения	—

4. Пояснения к сведениям об уточняемом земельном участке с кадастровым номером 05:47:030043:78 :

1.	—
----	---

1. Сведения о характерных точках границ уточняемого земельного участка с кадастровым номером 05:47:030043:79

Система координат МСК-05

Зона № —

Обозначение характерных точек границ	Координаты, м				Метод определения координат	Формулы, примененные для расчета средней квадратической погрешности определения координат характерных точек границ (M _t), с подставленными в такие формулы значениями и итоговые (вычисленные) значения M _t , м	Описание закрепления точки
	содержатся в Едином государственном реестре недвижимости		определены в результате выполнения комплексных кадастровых работ				
	X	Y	X	Y			

КАРТА-ПЛАН ТЕРРИТОРИИ

Сведения об уточняемых земельных участках, необходимые для исправления реестровых ошибок
в сведениях о местоположении их границ

1	2	3	4	5	6	7	8
н221У	—	—	121536,85	406426,49	—	—	—
н222У	—	—	121515,36	406455,27	—	—	—
н223У	—	—	121501,31	406444,40	—	—	—
н224У	—	—	121522,87	406416,20	—	—	—
н225У	—	—	121523,43	406416,60	—	—	—
н226У	—	—	121523,76	406416,22	—	—	—
н221У	—	—	121536,85	406426,49	—	—	—
261	121536,66	406425,66	—	—	—	—	—
262	121515,99	406452,89	—	—	—	—	—
263	121502,58	406442,35	—	—	—	—	—
264	121523,24	406415,12	—	—	—	—	—

2. Сведения о частях границ уточняемого земельного участка с кадастровым номером 05:47:030043:79

Обозначение части границ		Горизонтальное проложение (S), м	Описание прохождения части границ	Сведения о согласовании местоположения границ(согласовано/спорное)
от т.	до т.			
1	2	3	4	5
н221У	н222У	35,92	—	согласовано
н222У	н223У	17,76	—	согласовано
н223У	н224У	35,50	—	согласовано
н224У	н225У	0,69	—	согласовано
н225У	н226У	0,50	—	согласовано
н226У	н221У	16,64	—	согласовано

3. Характеристики уточняемого земельного участка с кадастровым номером 05:47:030043:79

№ п/п	Наименование характеристик земельного участка	Значение характеристики
1	2	3
1.	Адрес земельного участка	—
1.1.	Сведения о местоположении земельного участка (при отсутствии адреса) в структурированном в соответствии с федеральной информационной адресной системой виде	Респ. Дагестан, г. Дагестанские Огни, пр-кт Калинина, №142
1.2.	Дополнительные сведения о местоположении земельного участка	—
2.	Площадь земельного участка ± величина погрешности определения(вычисления) площади ($P \pm \Delta P$), м ²	631±—

КАРТА-ПЛАН ТЕРРИТОРИИ

Сведения об уточняемых земельных участках, необходимые для исправления реестровых ошибок
в сведениях о местоположении их границ

1	2	3
3.	Формула, примененная для вычисления предельной погрешности определения площади земельного участка, с подставленными значениями и итоговые (вычисленные) значения (ΔP), м ²	—
4.	Площадь земельного участка согласно сведениям Единого государственного реестра недвижимости ($P_{\text{кад}}$), м ²	584
5.	Оценка расхождения P и $P_{\text{кад}}$ ($P - P_{\text{кад}}$), м ²	47
6.	Предельный минимальный и максимальный размеры земельного участка ($P_{\text{мин}}$ и $P_{\text{макс}}$), м ²	—
7.	Кадастровый или иной государственный учетный номер (инвентарный) здания, сооружения, объекта незавершенного строительства, расположенного на земельном участке	—
8.	Вид (виды) разрешенного использования	под застройку жилую индивидуальную
8.1.	Дополнительные сведения об использовании земельного участка	—
9.	Сведения о земельных участках (землях общего пользования, территории общего пользования), посредством которых обеспечивается доступ	—
10.	Иные сведения	—

4. Пояснения к сведениям об уточняемом земельном участке с кадастровым номером 05:47:030043:79 :

1.	—
----	---

1. Сведения о характерных точках границ уточняемого земельного участка с кадастровым номером 05:47:030043:80

Система координат МСК-05

Зона № —

Обозначение характерных точек границ	Координаты, м				Метод определения координат	Формулы, примененные для расчета средней квадратической погрешности определения координат характерных точек границ (М _t), с подставленными в такие формулы значениями и итоговые (вычисленные) значения М _t , м	Описание закрепления точки
	содержатся в Едином государственном реестре недвижимости		определены в результате выполнения комплексных кадастровых работ				
	X	Y	X	Y			
1	2	3	4	5	6	7	8
н82У	—	—	121820,03	406406,72	—	—	—
н78У	—	—	121832,65	406416,43	—	—	—
н81У	—	—	121812,85	406441,52	—	—	—

КАРТА-ПЛАН ТЕРРИТОРИИ

Сведения об уточняемых земельных участках, необходимые для исправления реестровых ошибок
в сведениях о местоположении их границ

н83У	—	—	121799,79	406431,37	—	—	—
н82У	—	—	121820,03	406406,72	—	—	—
94	121835,41	406418,39	—	—	—	—	—
92	121815,39	406443,37	—	—	—	—	—
93	121802,97	406433,92	—	—	—	—	—
95	121823,00	406408,90	—	—	—	—	—

2. Сведения о частях границ уточняемого земельного участка с кадастровым номером 05:47:030043:80

Обозначение части границ		Горизонтальное проложение (S), м	Описание прохождения части границ	Сведения о согласовании местоположения границ(согласовано/спорное)
от т.	до т.			
1	2	3	4	5
н82У	н78У	15,92	—	согласовано
н78У	н81У	31,96	—	согласовано
н81У	н83У	16,54	—	согласовано
н83У	н82У	31,89	—	согласовано

3. Характеристики уточняемого земельного участка с кадастровым номером 05:47:030043:80

№ п/п	Наименование характеристик земельного участка	Значение характеристики
1	2	3
1.	Адрес земельного участка	—
1.1.	Сведения о местоположении земельного участка (при отсутствии адреса) в структурированном в соответствии с федеральной информационной адресной системой виде	Респ. Дагестан, г. Дагестанские Огни, ул. Бабаева, №3
1.2.	Дополнительные сведения о местоположении земельного участка	—
2.	Площадь земельного участка ± величина погрешности определения(вычисления) площади ($P \pm \Delta P$), м ²	518±—
3.	Формула, примененная для вычисления предельной погрешности определения площади земельного участка, с подставленными значениями и итоговые (вычисленные) значения (ΔP), м ²	—
4.	Площадь земельного участка согласно сведениям Единого государственного реестра недвижимости ($P_{\text{кад}}$), м ²	500
5.	Оценка расхождения P и $P_{\text{кад}}$ ($P - P_{\text{кад}}$), м ²	18
6.	Предельный минимальный и максимальный размеры земельного участка ($P_{\text{мин}}$ и $P_{\text{макс}}$), м ²	—

КАРТА-ПЛАН ТЕРРИТОРИИ

Сведения об уточняемых земельных участках, необходимые для исправления реестровых ошибок
в сведениях о местоположении их границ

1	2	3
7.	Кадастровый или иной государственный учетный номер (инвентарный) здания, сооружения, объекта незавершенного строительства, расположенного на земельном участке	—
8.	Вид (виды) разрешенного использования	Под жилую застройку индивидуальную
8.1.	Дополнительные сведения об использовании земельного участка	—
9.	Сведения о земельных участках (землях общего пользования, территории общего пользования), посредством которых обеспечивается доступ	—
10.	Иные сведения	—

4. Пояснения к сведениям об уточняемом земельном участке с кадастровым номером 05:47:030043:80 :

1.	—
----	---

1. Сведения о характерных точках границ уточняемого земельного участка с кадастровым номером 05:47:030043:82

Система координат МСК-05

Зона № —

Обозначение характерных точек границ	Координаты, м				Метод определения координат	Формулы, примененные для расчета средней квадратической погрешности определения координат характерных точек границ (М _t), с подставленными в такие формулы значениями и итоговые (вычисленные) значения М _t , м	Описание закрепления точки
	содержатся в Едином государственном реестре недвижимости		определены в результате выполнения комплексных кадастровых работ				
	X	Y	X	Y			
1	2	3	4	5	6	7	8
н141У	—	—	121657,01	406379,44	—	—	—
н142У	—	—	121669,14	406389,33	—	—	—
н143У	—	—	121648,49	406414,34	—	—	—
н137У	—	—	121636,19	406404,95	—	—	—
н141У	—	—	121657,01	406379,44	—	—	—
161	121654,44	406379,35	—	—	—	—	—
162	121667,05	406388,99	—	—	—	—	—
163	121647,62	406413,97	—	—	—	—	—
164	121635,13	406404,41	—	—	—	—	—

КАРТА-ПЛАН ТЕРРИТОРИИ

Сведения об уточняемых земельных участках, необходимые для исправления реестровых ошибок
в сведениях о местоположении их границ

2. Сведения о частях границ уточняемого земельного участка с кадастровым номером 05:47:030043:82

Обозначение части границ		Горизонтальное проложение (S), м	Описание прохождения части границ	Сведения о согласовании местоположения границ(согласовано/спорное)
от т.	до т.			
1	2	3	4	5
н141У	н142У	15,65	—	согласовано
н142У	н143У	32,43	—	согласовано
н143У	н137У	15,47	—	согласовано
н137У	н141У	32,93	—	согласовано

3. Характеристики уточняемого земельного участка с кадастровым номером 05:47:030043:82

№ п/п	Наименование характеристик земельного участка	Значение характеристики
1	2	3
1.	Адрес земельного участка	—
1.1.	Сведения о местоположении земельного участка (при отсутствии адреса) в структурированном в соответствии с федеральной информационной адресной системой виде	Дагестан респ, г. Дагестанские Огни, ул. С.Курбанова, №21
1.2.	Дополнительные сведения о местоположении земельного участка	—
2.	Площадь земельного участка ± величина погрешности определения(вычисления) площади ($P \pm \Delta P$), м ²	508±—
3.	Формула, примененная для вычисления предельной погрешности определения площади земельного участка, с подставленными значениями и итоговые (вычисленные) значения (ΔP), м ²	—
4.	Площадь земельного участка согласно сведениям Единого государственного реестра недвижимости ($P_{\text{кад}}$), м ²	500
5.	Оценка расхождения P и $P_{\text{кад}}$ ($P - P_{\text{кад}}$), м ²	8
6.	Предельный минимальный и максимальный размеры земельного участка ($P_{\text{мин}}$ и $P_{\text{макс}}$), м ²	—
7.	Кадастровый или иной государственный учетный номер (инвентарный) здания, сооружения, объекта незавершенного строительства, расположенного на земельном участке	—
8.	Вид (виды) разрешенного использования	Под индивидуальное жилищное строительство
8.1.	Дополнительные сведения об использовании земельного участка	—
9.	Сведения о земельных участках (землях общего пользования, территории	—

КАРТА-ПЛАН ТЕРРИТОРИИ

Сведения об уточняемых земельных участках, необходимые для исправления реестровых ошибок
в сведениях о местоположении их границ

1	2	3
	общего пользования), посредством которых обеспечивается доступ	
10.	Иные сведения	—

4. Пояснения к сведениям об уточняемом земельном участке с кадастровым номером 05:47:030043:82 :

1.	—
----	---

1. Сведения о характерных точках границ уточняемого земельного участка с кадастровым номером 05:47:030043:83

Система координат МСК-05

Зона № —

Обозначение характерных точек границ	Координаты, м				Метод определения координат	Формулы, примененные для расчета средней квадратической погрешности определения координат характерных точек границ (М _т), с подставленными в такие формулы значениями и итоговые (вычисленные) значения М _т , м	Описание закрепления точки
	содержатся в Едином государственном реестре недвижимости		определены в результате выполнения комплексных кадастровых работ				
	X	Y	X	Y			
1	2	3	4	5	6	7	8
н171У	—	—	121712,39	406465,39	—	—	—
н172У	—	—	121691,62	406489,65	—	—	—
н173У	—	—	121679,41	406480,04	—	—	—
н174У	—	—	121689,30	406467,50	—	—	—
н175У	—	—	121700,13	406455,10	—	—	—
н171У	—	—	121712,39	406465,39	—	—	—
199	121696,67	406452,40	—	—	—	—	—
200	121709,26	406461,77	—	—	—	—	—
201	121689,25	406486,84	—	—	—	—	—
202	121676,82	406477,58	—	—	—	—	—

2. Сведения о частях границ уточняемого земельного участка с кадастровым номером 05:47:030043:83

Обозначение части границ		Горизонтальное проложение (S), м	Описание прохождения части границ	Сведения о согласовании местоположения границ(согласовано/спорное)
от т.	до т.			
1	2	3	4	5
н171У	н172У	31,94	—	согласовано
н172У	н173У	15,54	—	согласовано

КАРТА-ПЛАН ТЕРРИТОРИИ

Сведения об уточняемых земельных участках, необходимые для исправления реестровых ошибок
в сведениях о местоположении их границ

н173У	н174У	15,97	—	согласовано
н174У	н175У	16,46	—	согласовано
н175У	н171У	16,01	—	согласовано

3. Характеристики уточняемого земельного участка с кадастровым номером 05:47:030043:83

№ п/п	Наименование характеристик земельного участка	Значение характеристики
1	2	3
1.	Адрес земельного участка	—
1.1.	Сведения о местоположении земельного участка (при отсутствии адреса) в структурированном в соответствии с федеральной информационной адресной системой виде	Дагестан респ, г. Дагестанские Огни, ул. Н - Алиева, №12.
1.2.	Дополнительные сведения о местоположении земельного участка	—
2.	Площадь земельного участка \pm величина погрешности определения(вычисления) площади ($P \pm \Delta P$), м ²	514 \pm —
3.	Формула, примененная для вычисления предельной погрешности определения площади земельного участка, с подставленными значениями и итоговые (вычисленные) значения (ΔP), м ²	—
4.	Площадь земельного участка согласно сведениям Единого государственного реестра недвижимости ($P_{\text{кад}}$), м ²	500
5.	Оценка расхождения P и $P_{\text{кад}}$ ($P - P_{\text{кад}}$), м ²	14
6.	Предельный минимальный и максимальный размеры земельного участка ($P_{\text{мин}}$ и $P_{\text{макс}}$), м ²	—
7.	Кадастровый или иной государственный учетный номер (инвентарный) здания, сооружения, объекта незавершенного строительства, расположенного на земельном участке	—
8.	Вид (виды) разрешенного использования	под застройку жилую индивидуальную
8.1.	Дополнительные сведения об использовании земельного участка	—
9.	Сведения о земельных участках (землях общего пользования, территории общего пользования), посредством которых обеспечивается доступ	—
10.	Иные сведения	—

4. Пояснения к сведениям об уточняемом земельном участке с кадастровым номером 05:47:030043:83 :

1.	—
----	---

1. Сведения о характерных точках границ уточняемого земельного участка с кадастровым номером 05:47:030043:84

КАРТА-ПЛАН ТЕРРИТОРИИ

Сведения об уточняемых земельных участках, необходимые для исправления реестровых ошибок
в сведениях о местоположении их границ

Система координат МСК-05

Зона № —

Обозначение характерных точек границ	Координаты, м				Метод определения координат	Формулы, примененные для расчета средней квадратической погрешности определения координат характерных точек границ (М _t), с подставленными в такие формулы значениями и итоговые (вычисленные) значения М _t , м	Описание закрепления точки
	содержатся в Едином государственном реестре недвижимости		определены в результате выполнения комплексных кадастровых работ				
	X	Y	X	Y			
1	2	3	4	5	6	7	8
н344У	—	—	121527,20	406177,14	—	—	—
н345У	—	—	121506,80	406202,70	—	—	—
н342У	—	—	121494,19	406192,67	—	—	—
н341У	—	—	121514,33	406167,32	—	—	—
н344У	—	—	121527,20	406177,14	—	—	—
401	121531,47	406182,93	—	—	—	—	—
400	121511,03	406208,17	—	—	—	—	—
402	121498,82	406198,78	—	—	—	—	—
403	121519,26	406173,54	—	—	—	—	—

2. Сведения о частях границ уточняемого земельного участка с кадастровым номером 05:47:030043:84

Обозначение части границ		Горизонтальное проложение (S), м	Описание прохождения части границ	Сведения о согласовании местоположения границ(согласовано/спорное)
от т.	до т.			
1	2	3	4	5
н344У	н345У	32,70	—	согласовано
н345У	н342У	16,11	—	согласовано
н342У	н341У	32,38	—	согласовано
н341У	н344У	16,19	—	согласовано

3. Характеристики уточняемого земельного участка с кадастровым номером 05:47:030043:84

№ п/п	Наименование характеристик земельного участка	Значение характеристики
1	2	3
1.	Адрес земельного участка	—
1.1.	Сведения о местоположении земельного участка (при отсутствии адреса) в	Дагестан респ, г Дагестанские Огни, ул Бабаева №49

КАРТА-ПЛАН ТЕРРИТОРИИ

Сведения об уточняемых земельных участках, необходимые для исправления реестровых ошибок
в сведениях о местоположении их границ

1	2	3
	структурированном в соответствии с федеральной информационной адресной системой виде	
1.2.	Дополнительные сведения о местоположении земельного участка	—
2.	Площадь земельного участка \pm величина погрешности определения(вычисления) площади ($P \pm \Delta P$), м ²	525 \pm —
3.	Формула, примененная для вычисления предельной погрешности определения площади земельного участка, с подставленными значениями и итоговые (вычисленные) значения (ΔP), м ²	—
4.	Площадь земельного участка согласно сведениям Единого государственного реестра недвижимости ($P_{\text{кад}}$), м ²	500
5.	Оценка расхождения P и $P_{\text{кад}}$ ($P - P_{\text{кад}}$), м ²	25
6.	Предельный минимальный и максимальный размеры земельного участка ($P_{\text{мин}}$ и $P_{\text{макс}}$), м ²	—
7.	Кадастровый или иной государственный учетный номер (инвентарный) здания, сооружения, объекта незавершенного строительства, расположенного на земельном участке	—
8.	Вид (виды) разрешенного использования	Для индивидуального жилищного строительства
8.1.	Дополнительные сведения об использовании земельного участка	—
9.	Сведения о земельных участках (землях общего пользования, территории общего пользования), посредством которых обеспечивается доступ	—
10.	Иные сведения	—

4. Пояснения к сведениям об уточняемом земельном участке с кадастровым номером 05:47:030043:84 :

1. —

1. Сведения о характерных точках границ уточняемого земельного участка с кадастровым номером 05:47:030043:85

Система координат МСК-05

Зона № —

КАРТА-ПЛАН ТЕРРИТОРИИ

Сведения об уточняемых земельных участках, необходимые для исправления реестровых ошибок
в сведениях о местоположении их границ

Обозначение характерных точек границ	Координаты, м				Метод определения координат	Формулы, примененные для расчета средней квадратической погрешности определения координат характерных точек границ (M _t), с подставленными в такие формулы значениями и итоговые (вычисленные) значения M _t , м	Описание закрепления точки
	содержатся в Едином государственном реестре недвижимости		определены в результате выполнения комплексных кадастровых работ				
	X	Y	X	Y			
1	2	3	4	5	6	7	8
н342У	—	—	121494,19	406192,67	—	—	—
н365У	—	—	121473,58	406218,15	—	—	—
н366У	—	—	121473,12	406218,72	—	—	—
н367У	—	—	121460,52	406208,81	—	—	—
н368У	—	—	121461,17	406207,98	—	—	—
н369У	—	—	121461,52	406208,24	—	—	—
н343У	—	—	121481,38	406182,50	—	—	—
н342У	—	—	121494,19	406192,67	—	—	—
437	121493,75	406193,21	—	—	—	—	—
435	121473,59	406219,60	—	—	—	—	—
438	121461,32	406209,82	—	—	—	—	—
439	121481,47	406183,42	—	—	—	—	—

2. Сведения о частях границ уточняемого земельного участка с кадастровым номером 05:47:030043:85

Обозначение части границ		Горизонтальное проложение (S), м	Описание прохождения части границ	Сведения о согласовании местоположения границ(согласовано/спорное)
от т.	до т.			
1	2	3	4	5
н342У	н365У	32,77	—	согласовано
н365У	н366У	0,73	—	согласовано
н366У	н367У	16,03	—	согласовано
н367У	н368У	1,05	—	согласовано
н368У	н369У	0,44	—	согласовано
н369У	н343У	32,51	—	согласовано
н343У	н342У	16,36	—	согласовано

КАРТА-ПЛАН ТЕРРИТОРИИ

Сведения об уточняемых земельных участках, необходимые для исправления реестровых ошибок
в сведениях о местоположении их границ

3. Характеристики уточняемого земельного участка с кадастровым номером 05:47:030043:85

№ п/п	Наименование характеристик земельного участка	Значение характеристики
1	2	3
1.	Адрес земельного участка	—
1.1.	Сведения о местоположении земельного участка (при отсутствии адреса) в структурированном в соответствии с федеральной информационной адресной системой виде	Респ. Дагестан, г. Дагестанские Огни, ул. С.Д.Курбанова,52
1.2.	Дополнительные сведения о местоположении земельного участка	—
2.	Площадь земельного участка \pm величина погрешности определения(вычисления) площади ($P \pm \Delta P$), м ²	536 \pm —
3.	Формула, примененная для вычисления предельной погрешности определения площади земельного участка, с подставленными значениями и итоговые (вычисленные) значения (ΔP), м ²	—
4.	Площадь земельного участка согласно сведениям Единого государственного реестра недвижимости ($P_{\text{кад}}$), м ²	521
5.	Оценка расхождения P и $P_{\text{кад}}$ ($P - P_{\text{кад}}$), м ²	15
6.	Предельный минимальный и максимальный размеры земельного участка ($P_{\text{мин}}$ и $P_{\text{макс}}$), м ²	—
7.	Кадастровый или иной государственный учетный номер (инвентарный) здания, сооружения, объекта незавершенного строительства, расположенного на земельном участке	—
8.	Вид (виды) разрешенного использования	под застройку жилую индивидуальную
8.1.	Дополнительные сведения об использовании земельного участка	—
9.	Сведения о земельных участках (землях общего пользования, территории общего пользования), посредством которых обеспечивается доступ	—
10.	Иные сведения	—

4. Пояснения к сведениям об уточняемом земельном участке с кадастровым номером 05:47:030043:85 :

1.	—
----	---

1. Сведения о характерных точках границ уточняемого земельного участка с кадастровым номером 05:47:030043:86

Система координат МСК-05

Зона № —

КАРТА-ПЛАН ТЕРРИТОРИИ

Сведения об уточняемых земельных участках, необходимые для исправления реестровых ошибок
в сведениях о местоположении их границ

Обозначение характерных точек границ	Координаты, м				Метод определения координат	Формулы, примененные для расчета средней квадратической погрешности определения координат характерных точек границ (М _т), с подставленными в такие формулы значениями и итоговые (вычисленные) значения М _т , м	Описание закрепления точки
	содержатся в Едином государственном реестре недвижимости		определены в результате выполнения комплексных кадастровых работ				
	X	Y	X	Y			
1	2	3	4	5	6	7	8
н217У	—	—	121561,57	406447,35	—	—	—
н228У	—	—	121541,13	406474,60	—	—	—
н227У	—	—	121527,61	406464,65	—	—	—
н219У	—	—	121548,88	406436,83	—	—	—
н217У	—	—	121561,57	406447,35	—	—	—
269	121550,70	406437,73	—	—	—	—	—
270	121563,39	406446,88	—	—	—	—	—
271	121543,43	406472,96	—	—	—	—	—
272	121531,26	406463,44	—	—	—	—	—

2. Сведения о частях границ уточняемого земельного участка с кадастровым номером 05:47:030043:86

Обозначение части границ		Горизонтальное проложение (S), м	Описание прохождения части границ	Сведения о согласовании местоположения границ(согласовано/спорное)
от т.	до т.			
1	2	3	4	5
н217У	н228У	34,06	—	согласовано
н228У	н227У	16,79	—	согласовано
н227У	н219У	35,02	—	согласовано
н219У	н217У	16,48	—	согласовано

3. Характеристики уточняемого земельного участка с кадастровым номером 05:47:030043:86

№ п/п	Наименование характеристик земельного участка	Значение характеристики
1	2	3
1.	Адрес земельного участка	Россия, Республика Дагестан, г. Дагестанские Огни, пр-кт Калинина, д.126
1.1.	Сведения о местоположении земельного участка (при отсутствии адреса) в	—

КАРТА-ПЛАН ТЕРРИТОРИИ

Сведения об уточняемых земельных участках, необходимые для исправления реестровых ошибок
в сведениях о местоположении их границ

1	2	3
	структурированном в соответствии с федеральной информационной адресной системой виде	
1.2.	Дополнительные сведения о местоположении земельного участка	—
2.	Площадь земельного участка \pm величина погрешности определения(вычисления) площади ($P \pm \Delta P$), м ²	574 \pm —
3.	Формула, примененная для вычисления предельной погрешности определения площади земельного участка, с подставленными значениями и итоговые (вычисленные) значения (ΔP), м ²	—
4.	Площадь земельного участка согласно сведениям Единого государственного реестра недвижимости ($P_{\text{кад}}$), м ²	505
5.	Оценка расхождения P и $P_{\text{кад}}$ ($P - P_{\text{кад}}$), м ²	69
6.	Предельный минимальный и максимальный размеры земельного участка ($P_{\text{мин}}$ и $P_{\text{макс}}$), м ²	—
7.	Кадастровый или иной государственный учетный номер (инвентарный) здания, сооружения, объекта незавершенного строительства, расположенного на земельном участке	—
8.	Вид (виды) разрешенного использования	Для индивидуального жилищного строительства
8.1.	Дополнительные сведения об использовании земельного участка	—
9.	Сведения о земельных участках (землях общего пользования, территории общего пользования), посредством которых обеспечивается доступ	—
10.	Иные сведения	—

4. Пояснения к сведениям об уточняемом земельном участке с кадастровым номером 05:47:030043:86 :

1. —

1. Сведения о характерных точках границ уточняемого земельного участка с кадастровым номером 05:47:030043:87

Система координат МСК-05

Зона № —

КАРТА-ПЛАН ТЕРРИТОРИИ

Сведения об уточняемых земельных участках, необходимые для исправления реестровых ошибок
в сведениях о местоположении их границ

Обозначение характерных точек границ	Координаты, м				Метод определения координат	Формулы, примененные для расчета средней квадратической погрешности определения координат характерных точек границ (M _t), с подставленными в такие формулы значениями и итоговые (вычисленные) значения M _t , м	Описание закрепления точки
	содержатся в Едином государственном реестре недвижимости		определены в результате выполнения комплексных кадастровых работ				
	X	Y	X	Y			
1	2	3	4	5	6	7	8
н384У	—	—	121554,22	406298,83	—	—	—
н380У	—	—	121567,89	406309,38	—	—	—
н383У	—	—	121546,07	406333,73	—	—	—
н385У	—	—	121533,39	406324,26	—	—	—
н384У	—	—	121554,22	406298,83	—	—	—
466	121551,88	406300,28	—	—	—	—	—
467	121564,31	406309,97	—	—	—	—	—
468	121544,59	406334,81	—	—	—	—	—
469	121532,18	406324,99	—	—	—	—	—

2. Сведения о частях границ уточняемого земельного участка с кадастровым номером 05:47:030043:87

Обозначение части границ		Горизонтальное проложение (S), м	Описание прохождения части границ	Сведения о согласовании местоположения границ(согласовано/спорное)
от т.	до т.			
1	2	3	4	5
н384У	н380У	17,27	—	согласовано
н380У	н383У	32,70	—	согласовано
н383У	н385У	15,83	—	согласовано
н385У	н384У	32,87	—	согласовано

3. Характеристики уточняемого земельного участка с кадастровым номером 05:47:030043:87

№ п/п	Наименование характеристик земельного участка	Значение характеристики
1	2	3
1.	Адрес земельного участка	—
1.1.	Сведения о местоположении земельного участка (при отсутствии адреса) в структурированном в соответствии с федеральной информационной	Респ. Дагестан, г. Дагестанские Огни, ул. С.Курбанова, №35

КАРТА-ПЛАН ТЕРРИТОРИИ

Сведения об уточняемых земельных участках, необходимые для исправления реестровых ошибок
в сведениях о местоположении их границ

1	2	3
	адресной системой виде	
1.2.	Дополнительные сведения о местоположении земельного участка	—
2.	Площадь земельного участка \pm величина погрешности определения(вычисления) площади ($P \pm \Delta P$), м ²	541 \pm —
3.	Формула, примененная для вычисления предельной погрешности определения площади земельного участка, с подставленными значениями и итоговые (вычисленные) значения (ΔP), м ²	—
4.	Площадь земельного участка согласно сведениям Единого государственного реестра недвижимости ($P_{\text{кад}}$), м ²	500
5.	Оценка расхождения P и $P_{\text{кад}}$ ($P - P_{\text{кад}}$), м ²	41
6.	Предельный минимальный и максимальный размеры земельного участка ($P_{\text{мин}}$ и $P_{\text{макс}}$), м ²	—
7.	Кадастровый или иной государственный учетный номер (инвентарный) здания, сооружения, объекта незавершенного строительства, расположенного на земельном участке	—
8.	Вид (виды) разрешенного использования	под застройку жилую индивидуальную
8.1.	Дополнительные сведения об использовании земельного участка	—
9.	Сведения о земельных участках (землях общего пользования, территории общего пользования), посредством которых обеспечивается доступ	—
10.	Иные сведения	—

4. Пояснения к сведениям об уточняемом земельном участке с кадастровым номером 05:47:030043:87 :

1.	—
----	---

1. Сведения о характерных точках границ уточняемого земельного участка с кадастровым номером 05:47:030043:116

Система координат МСК-05

Зона № —

Обозначение характерных точек границ	Координаты, м				Метод определения координат	Формулы, примененные для расчета средней квадратической погрешности определения координат характерных точек границ (M _t), с подставленными в такие формулы значениями и итоговые (вычисленные) значения M _t , м	Описание закрепления точки
	содержатся в Едином государственном реестре недвижимости		определены в результате выполнения комплексных кадастровых работ				
	X	Y	X	Y			

КАРТА-ПЛАН ТЕРРИТОРИИ

Сведения об уточняемых земельных участках, необходимые для исправления реестровых ошибок
в сведениях о местоположении их границ

1	2	3	4	5	6	7	8
н103У	—	—	121634,62	406302,12	—	—	—
н104У	—	—	121614,34	406328,31	—	—	—
н105У	—	—	121600,67	406317,54	—	—	—
н106У	—	—	121620,72	406291,51	—	—	—
н103У	—	—	121634,62	406302,12	—	—	—
115	121632,33	406301,63	—	—	—	—	—
116	121613,19	406326,42	—	—	—	—	—
117	121600,54	406316,61	—	—	—	—	—
118	121619,56	406291,95	—	—	—	—	—

2. Сведения о частях границ уточняемого земельного участка с кадастровым номером 05:47:030043:116

Обозначение части границ		Горизонтальное проложение (S), м	Описание прохождения части границ	Сведения о согласовании местоположения границ(согласовано/спорное)
от т.	до т.			
1	2	3	4	5
н103У	н104У	33,12	—	согласовано
н104У	н105У	17,40	—	согласовано
н105У	н106У	32,86	—	согласовано
н106У	н103У	17,49	—	согласовано

3. Характеристики уточняемого земельного участка с кадастровым номером 05:47:030043:116

№ п/п	Наименование характеристик земельного участка	Значение характеристики
1	2	3
1.	Адрес земельного участка	—
1.1.	Сведения о местоположении земельного участка (при отсутствии адреса) в структурированном в соответствии с федеральной информационной адресной системой виде	Респ. Дагестан, г. Дагестанские Огни, ул. С.Д.Курбанова, № 36
1.2.	Дополнительные сведения о местоположении земельного участка	—
2.	Площадь земельного участка ± величина погрешности определения(вычисления) площади ($P \pm \Delta P$), м ²	575±—
3.	Формула, примененная для вычисления предельной погрешности определения площади земельного участка, с подставленными значениями и итоговые (вычисленные) значения (ΔP), м ²	—
4.	Площадь земельного участка согласно сведениям Единого	500

КАРТА-ПЛАН ТЕРРИТОРИИ

Сведения об уточняемых земельных участках, необходимые для исправления реестровых ошибок
в сведениях о местоположении их границ

1	2	3
	государственного реестра недвижимости (Ркад), м ²	
5.	Оценка расхождения Р и Ркад (Р – Ркад), м ²	75
6.	Предельный минимальный и максимальный размеры земельного участка (Рмин и Рмакс), м ²	—
7.	Кадастровый или иной государственный учетный номер (инвентарный) здания, сооружения, объекта незавершенного строительства, расположенного на земельном участке	—
8.	Вид (виды) разрешенного использования	под строительство жилого дома
8.1.	Дополнительные сведения об использовании земельного участка	—
9.	Сведения о земельных участках (землях общего пользования, территории общего пользования), посредством которых обеспечивается доступ	—
10.	Иные сведения	—

4. Пояснения к сведениям об уточняемом земельном участке с кадастровым номером 05:47:030043:116 :

1.	—
----	---

1. Сведения о характерных точках границ уточняемого земельного участка с кадастровым номером 05:47:030043:117

Система координат МСК-05

Зона № —

Обозначение характерных точек границ	Координаты, м				Метод определения координат	Формулы, примененные для расчета средней квадратической погрешности определения координат характерных точек границ (M _i), с подставленными в такие формулы значениями и итоговые (вычисленные) значения M _i , м	Описание закрепления точки
	содержатся в Едином государственном реестре недвижимости		определены в результате выполнения комплексных кадастровых работ				
	X	Y	X	Y			
1	2	3	4	5	6	7	8
н147У	—	—	121661,43	406425,09	—	—	—
н177У	—	—	121642,20	406449,85	—	—	—
н178У	—	—	121629,04	406439,65	—	—	—
н148У	—	—	121649,19	406414,79	—	—	—
н147У	—	—	121661,43	406425,09	—	—	—
207	121660,77	406423,61	—	—	—	—	—

КАРТА-ПЛАН ТЕРРИТОРИИ

Сведения об уточняемых земельных участках, необходимые для исправления реестровых ошибок
в сведениях о местоположении их границ

208	121641,66	406448,39	—	—	—	—	—
209	121629,01	406438,57	—	—	—	—	—
210	121648,05	406413,90	—	—	—	—	—

2. Сведения о частях границ уточняемого земельного участка с кадастровым номером 05:47:030043:117

Обозначение части границ		Горизонтальное проложение (S), м	Описание прохождения части границ	Сведения о согласовании местоположения границ(согласовано/спорное)
от т.	до т.			
1	2	3	4	5
н147У	н177У	31,35	—	согласовано
н177У	н178У	16,65	—	согласовано
н178У	н148У	32,00	—	согласовано
н148У	н147У	16,00	—	согласовано

3. Характеристики уточняемого земельного участка с кадастровым номером 05:47:030043:117

№ п/п	Наименование характеристик земельного участка	Значение характеристики
1	2	3
1.	Адрес земельного участка	—
1.1.	Сведения о местоположении земельного участка (при отсутствии адреса) в структурированном в соответствии с федеральной информационной адресной системой виде	Дагестан респ, г. Дагестанские Огни, ул. Н.Алиева, № 20
1.2.	Дополнительные сведения о местоположении земельного участка	—
2.	Площадь земельного участка ± величина погрешности определения(вычисления) площади ($P \pm \Delta P$), м ²	517±—
3.	Формула, примененная для вычисления предельной погрешности определения площади земельного участка, с подставленными значениями и итоговые (вычисленные) значения (ΔP), м ²	—
4.	Площадь земельного участка согласно сведениям Единого государственного реестра недвижимости ($P_{\text{кад}}$), м ²	500
5.	Оценка расхождения P и $P_{\text{кад}}$ ($P - P_{\text{кад}}$), м ²	17
6.	Предельный минимальный и максимальный размеры земельного участка ($P_{\text{мин}}$ и $P_{\text{макс}}$), м ²	—
7.	Кадастровый или иной государственный учетный номер (инвентарный) здания, сооружения, объекта незавершенного строительства, расположенного на земельном участке	—

КАРТА-ПЛАН ТЕРРИТОРИИ

Сведения об уточняемых земельных участках, необходимые для исправления реестровых ошибок
в сведениях о местоположении их границ

1	2	3
8.	Вид (виды) разрешенного использования	под застройку жилую индивидуальную
8.1.	Дополнительные сведения об использовании земельного участка	—
9.	Сведения о земельных участках (землях общего пользования, территории общего пользования), посредством которых обеспечивается доступ	—
10.	Иные сведения	—

4. Пояснения к сведениям об уточняемом земельном участке с кадастровым номером 05:47:030043:117 :

1.	—
----	---

1. Сведения о характерных точках границ уточняемого земельного участка с кадастровым номером 05:47:030043:118

Система координат МСК-05

Зона № —

Обозначение характерных точек границ	Координаты, м				Метод определения координат	Формулы, примененные для расчета средней квадратической погрешности определения координат характерных точек границ (М _г), с подставленными в такие формулы значениями и итоговые (вычисленные) значения М _г , м	Описание закрепления точки
	содержатся в Едином государственном реестре недвижимости		определены в результате выполнения комплексных кадастровых работ				
	X	Y	X	Y			
1	2	3	4	5	6	7	8
н346У	—	—	121539,65	406186,50	—	—	—
н348У	—	—	121552,45	406196,59	—	—	—
н349У	—	—	121531,46	406222,55	—	—	—
н347У	—	—	121519,30	406212,78	—	—	—
н346У	—	—	121539,65	406186,50	—	—	—
406	121557,15	406202,62	—	—	—	—	—
407	121537,75	406226,09	—	—	—	—	—
408	121524,90	406216,11	—	—	—	—	—
409	121543,99	406192,47	—	—	—	—	—

2. Сведения о частях границ уточняемого земельного участка с кадастровым номером 05:47:030043:118

Обозначение части границ		Горизонтальное проложение (S), м	Описание прохождения части границ	Сведения о согласовании местоположения границ(согласовано/спорное)
от т.	до т.			

КАРТА-ПЛАН ТЕРРИТОРИИ

Сведения об уточняемых земельных участках, необходимые для исправления реестровых ошибок
в сведениях о местоположении их границ

1	2	3	4	5
н346У	н348У	16,30	—	согласовано
н348У	н349У	33,38	—	согласовано
н349У	н347У	15,60	—	согласовано
н347У	н346У	33,24	—	согласовано

3. Характеристики уточняемого земельного участка с кадастровым номером 05:47:030043:118

№ п/п	Наименование характеристик земельного участка	Значение характеристики
1	2	3
1.	Адрес земельного участка	—
1.1.	Сведения о местоположении земельного участка (при отсутствии адреса) в структурированном в соответствии с федеральной информационной адресной системой виде	Респ. Дагестан, г. Дагестанские Огни, ул. Н.Бабаева, № 45
1.2.	Дополнительные сведения о местоположении земельного участка	—
2.	Площадь земельного участка \pm величина погрешности определения (вычисления) площади ($P \pm \Delta P$), м ²	531 \pm —
3.	Формула, примененная для вычисления предельной погрешности определения площади земельного участка, с подставленными значениями и итоговые (вычисленные) значения (ΔP), м ²	—
4.	Площадь земельного участка согласно сведениям Единого государственного реестра недвижимости ($P_{\text{кад}}$), м ²	500
5.	Оценка расхождения P и $P_{\text{кад}}$ ($P - P_{\text{кад}}$), м ²	31
6.	Предельный минимальный и максимальный размеры земельного участка ($P_{\text{мин}}$ и $P_{\text{макс}}$), м ²	—
7.	Кадастровый или иной государственный учетный номер (инвентарный) здания, сооружения, объекта незавершенного строительства, расположенного на земельном участке	—
8.	Вид (виды) разрешенного использования	Под строительство жилого дома
8.1.	Дополнительные сведения об использовании земельного участка	—
9.	Сведения о земельных участках (землях общего пользования, территории общего пользования), посредством которых обеспечивается доступ	—
10.	Иные сведения	—

КАРТА-ПЛАН ТЕРРИТОРИИ

Сведения об уточняемых земельных участках, необходимые для исправления реестровых ошибок
в сведениях о местоположении их границ

4. Пояснения к сведениям об уточняемом земельном участке с кадастровым номером 05:47:030043:118 :

1. —

1. Сведения о характерных точках границ уточняемого земельного участка с кадастровым номером 05:47:030043:119

Система координат МСК-05

Зона № —

Обозначение характерных точек границ	Координаты, м				Метод определения координат	Формулы, примененные для расчета средней квадратической погрешности определения координат характерных точек границ (M _t), с подставленными в такие формулы значениями и итоговые (вычисленные) значения M _t , м	Описание закрепления точки
	содержатся в Едином государственном реестре недвижимости		определены в результате выполнения комплексных кадастровых работ				
	X	Y	X	Y			
1	2	3	4	5	6	7	8
н84У	—	—	121807,43	406396,88	—	—	—
н82У	—	—	121820,03	406406,72	—	—	—
н83У	—	—	121799,79	406431,37	—	—	—
н85У	—	—	121787,11	406421,52	—	—	—
н84У	—	—	121807,43	406396,88	—	—	—
96	121823,05	406408,81	—	—	—	—	—
97	121803,02	406433,83	—	—	—	—	—
98	121790,42	406424,53	—	—	—	—	—
99	121810,50	406399,57	—	—	—	—	—

2. Сведения о частях границ уточняемого земельного участка с кадастровым номером 05:47:030043:119

Обозначение части границ		Горизонтальное проложение (S), м	Описание прохождения части границ	Сведения о согласовании местоположения границ(согласовано/спорное)
от т.	до т.			
1	2	3	4	5
н84У	н82У	15,99	—	согласовано
н82У	н83У	31,89	—	согласовано
н83У	н85У	16,06	—	согласовано
н85У	н84У	31,94	—	согласовано

КАРТА-ПЛАН ТЕРРИТОРИИ

Сведения об уточняемых земельных участках, необходимые для исправления реестровых ошибок
в сведениях о местоположении их границ

3. Характеристики уточняемого земельного участка с кадастровым номером 05:47:030043:119

№ п/п	Наименование характеристик земельного участка	Значение характеристики
1	2	3
1.	Адрес земельного участка	—
1.1.	Сведения о местоположении земельного участка (при отсутствии адреса) в структурированном в соответствии с федеральной информационной адресной системой виде	Респ. Дагестан, г. Дагестанские Огни, ул. Бабаева, №5
1.2.	Дополнительные сведения о местоположении земельного участка	—
2.	Площадь земельного участка \pm величина погрешности определения (вычисления) площади ($P \pm \Delta P$), м ²	511 \pm —
3.	Формула, примененная для вычисления предельной погрешности определения площади земельного участка, с подставленными значениями и итоговые (вычисленные) значения (ΔP), м ²	—
4.	Площадь земельного участка согласно сведениям Единого государственного реестра недвижимости ($P_{\text{кад}}$), м ²	500
5.	Оценка расхождения P и $P_{\text{кад}}$ ($P - P_{\text{кад}}$), м ²	11
6.	Предельный минимальный и максимальный размеры земельного участка ($P_{\text{мин}}$ и $P_{\text{макс}}$), м ²	—
7.	Кадастровый или иной государственный учетный номер (инвентарный) здания, сооружения, объекта незавершенного строительства, расположенного на земельном участке	—
8.	Вид (виды) разрешенного использования	для индивидуального жилищного строительства
8.1.	Дополнительные сведения об использовании земельного участка	—
9.	Сведения о земельных участках (землях общего пользования, территории общего пользования), посредством которых обеспечивается доступ	—
10.	Иные сведения	—

4. Пояснения к сведениям об уточняемом земельном участке с кадастровым номером 05:47:030043:119 :

1.	—
----	---

1. Сведения о характерных точках границ уточняемого земельного участка с кадастровым номером 05:47:030043:120

Система координат МСК-05

Зона № —

КАРТА-ПЛАН ТЕРРИТОРИИ

Сведения об уточняемых земельных участках, необходимые для исправления реестровых ошибок
в сведениях о местоположении их границ

Обозначение характерных точек границ	Координаты, м				Метод определения координат	Формулы, примененные для расчета средней квадратической погрешности определения координат характерных точек границ (М _т), с подставленными в такие формулы значениями и итоговые (вычисленные) значения М _т , м	Описание закрепления точки
	содержатся в Едином государственном реестре недвижимости		определены в результате выполнения комплексных кадастровых работ				
	X	Y	X	Y			
1	2	3	4	5	6	7	8
н188У	—	—	121721,24	406532,78	—	—	—
н187У	—	—	121700,55	406556,83	—	—	—
н189У	—	—	121688,08	406547,40	—	—	—
н190У	—	—	121707,90	406522,70	—	—	—
н188У	—	—	121721,24	406532,78	—	—	—
229	121708,85	406521,54	—	—	—	—	—
230	121721,72	406531,54	—	—	—	—	—
231	121701,94	406555,75	—	—	—	—	—
232	121689,54	406546,13	—	—	—	—	—

2. Сведения о частях границ уточняемого земельного участка с кадастровым номером 05:47:030043:120

Обозначение части границ		Горизонтальное проложение (S), м	Описание прохождения части границ	Сведения о согласовании местоположения границ(согласовано/спорное)
от т.	до т.			
1	2	3	4	5
н188У	н187У	31,73	—	согласовано
н187У	н189У	15,63	—	согласовано
н189У	н190У	31,67	—	согласовано
н190У	н188У	16,72	—	согласовано

3. Характеристики уточняемого земельного участка с кадастровым номером 05:47:030043:120

№ п/п	Наименование характеристик земельного участка	Значение характеристики
1	2	3
1.	Адрес земельного участка	—
1.1.	Сведения о местоположении земельного участка (при отсутствии адреса) в структурированном в соответствии с федеральной информационной	Респ. Дагестан, г. Дагестанские Огни, ул. Н.Алиева, № 5

КАРТА-ПЛАН ТЕРРИТОРИИ

Сведения об уточняемых земельных участках, необходимые для исправления реестровых ошибок
в сведениях о местоположении их границ

1	2	3
	адресной системой виде	
1.2.	Дополнительные сведения о местоположении земельного участка	—
2.	Площадь земельного участка \pm величина погрешности определения(вычисления) площади ($P \pm \Delta P$), м ²	512 \pm —
3.	Формула, примененная для вычисления предельной погрешности определения площади земельного участка, с подставленными значениями и итоговые (вычисленные) значения (ΔP), м ²	—
4.	Площадь земельного участка согласно сведениям Единого государственного реестра недвижимости ($P_{\text{кад}}$), м ²	500
5.	Оценка расхождения P и $P_{\text{кад}}$ ($P - P_{\text{кад}}$), м ²	12
6.	Предельный минимальный и максимальный размеры земельного участка ($P_{\text{мин}}$ и $P_{\text{макс}}$), м ²	—
7.	Кадастровый или иной государственный учетный номер (инвентарный) здания, сооружения, объекта незавершенного строительства, расположенного на земельном участке	—
8.	Вид (виды) разрешенного использования	под строительство индивидуального жилого дома
8.1.	Дополнительные сведения об использовании земельного участка	—
9.	Сведения о земельных участках (землях общего пользования, территории общего пользования), посредством которых обеспечивается доступ	—
10.	Иные сведения	—

4. Пояснения к сведениям об уточняемом земельном участке с кадастровым номером 05:47:030043:120 :

1.	—
----	---

1. Сведения о характерных точках границ уточняемого земельного участка с кадастровым номером 05:47:030043:123

Система координат МСК-05

Зона № —

Обозначение характерных точек границ	Координаты, м				Метод определения координат	Формулы, примененные для расчета средней квадратической погрешности определения координат характерных точек границ (M _t), с подставленными в такие формулы значениями и итоговые (вычисленные) значения M _t , м	Описание закрепления точки
	содержатся в Едином государственном реестре недвижимости		определены в результате выполнения комплексных кадастровых работ				
	X	Y	X	Y			

КАРТА-ПЛАН ТЕРРИТОРИИ

Сведения об уточняемых земельных участках, необходимые для исправления реестровых ошибок
в сведениях о местоположении их границ

1	2	3	4	5	6	7	8
н483У	—	—	121371,84	406297,07	—	—	—
н480У	—	—	121371,31	406297,82	—	—	—
н479У	—	—	121360,67	406313,50	—	—	—
н489У	—	—	121344,27	406303,22	—	—	—
н487У	—	—	121350,14	406280,33	—	—	—
н483У	—	—	121371,84	406297,07	—	—	—
585	121363,37	406293,69	—	—	—	—	—
591	121370,73	406299,13	—	—	—	—	—
592	121359,26	406314,33	—	—	—	—	—
593	121343,52	406303,16	—	—	—	—	—
594	121351,76	406284,47	—	—	—	—	—
589	121357,52	406289,00	—	—	—	—	—

2. Сведения о частях границ уточняемого земельного участка с кадастровым номером 05:47:030043:123

Обозначение части границ		Горизонтальное проложение (S), м	Описание прохождения части границ	Сведения о согласовании местоположения границ(согласовано/спорное)
от т.	до т.			
1	2	3	4	5
н483У	н480У	0,92	—	согласовано
н480У	н479У	18,95	—	согласовано
н479У	н489У	19,36	—	согласовано
н489У	н487У	23,63	—	согласовано
н487У	н483У	27,41	—	согласовано

3. Характеристики уточняемого земельного участка с кадастровым номером 05:47:030043:123

№ п/п	Наименование характеристик земельного участка	Значение характеристики
1	2	3
1.	Адрес земельного участка	—
1.1.	Сведения о местоположении земельного участка (при отсутствии адреса) в структурированном в соответствии с федеральной информационной адресной системой виде	Дагестан респ, г. Дагестанские Огни, пр. Калинина, №166
1.2.	Дополнительные сведения о местоположении земельного участка	—
2.	Площадь земельного участка ± величина погрешности определения(вычисления) площади ($P \pm \Delta P$), м ²	489±—

КАРТА-ПЛАН ТЕРРИТОРИИ

Сведения об уточняемых земельных участках, необходимые для исправления реестровых ошибок
в сведениях о местоположении их границ

1	2	3
3.	Формула, примененная для вычисления предельной погрешности определения площади земельного участка, с подставленными значениями и итоговые (вычисленные) значения (ΔP), м ²	—
4.	Площадь земельного участка согласно сведениям Единого государственного реестра недвижимости ($P_{\text{кад}}$), м ²	419
5.	Оценка расхождения P и $P_{\text{кад}}$ ($P - P_{\text{кад}}$), м ²	70
6.	Предельный минимальный и максимальный размеры земельного участка ($P_{\text{мин}}$ и $P_{\text{макс}}$), м ²	—
7.	Кадастровый или иной государственный учетный номер (инвентарный) здания, сооружения, объекта незавершенного строительства, расположенного на земельном участке	—
8.	Вид (виды) разрешенного использования	Для индивидуального жилищного строительства
8.1.	Дополнительные сведения об использовании земельного участка	—
9.	Сведения о земельных участках (землях общего пользования, территории общего пользования), посредством которых обеспечивается доступ	—
10.	Иные сведения	—

4. Пояснения к сведениям об уточняемом земельном участке с кадастровым номером 05:47:030043:123 :

1.	—
----	---

1. Сведения о характерных точках границ уточняемого земельного участка с кадастровым номером 05:47:030043:124

Система координат МСК-05

Зона № —

Обозначение характерных точек границ	Координаты, м				Метод определения координат	Формулы, примененные для расчета средней квадратической погрешности определения координат характерных точек границ (М _t), с подставленными в такие формулы значениями и итоговые (вычисленные) значения М _t , м	Описание закрепления точки
	содержатся в Едином государственном реестре недвижимости		определены в результате выполнения комплексных кадастровых работ				
	X	Y	X	Y			
1	2	3	4	5	6	7	8
н344У	—	—	121527,20	406177,14	—	—	—
н346У	—	—	121539,65	406186,50	—	—	—
н347У	—	—	121519,30	406212,78	—	—	—

КАРТА-ПЛАН ТЕРРИТОРИИ

Сведения об уточняемых земельных участках, необходимые для исправления реестровых ошибок
в сведениях о местоположении их границ

н345У	—	—	121506,80	406202,70	—	—	—
н344У	—	—	121527,20	406177,14	—	—	—
404	121543,68	406192,32	—	—	—	—	—
405	121523,24	406217,56	—	—	—	—	—
400	121511,03	406208,17	—	—	—	—	—
401	121531,47	406182,93	—	—	—	—	—

2. Сведения о частях границ уточняемого земельного участка с кадастровым номером 05:47:030043:124

Обозначение части границ		Горизонтальное проложение (S), м	Описание прохождения части границ	Сведения о согласовании местоположения границ(согласовано/спорное)
от т.	до т.			
1	2	3	4	5
н344У	н346У	15,58	—	согласовано
н346У	н347У	33,24	—	согласовано
н347У	н345У	16,06	—	согласовано
н345У	н344У	32,70	—	согласовано

3. Характеристики уточняемого земельного участка с кадастровым номером 05:47:030043:124

№ п/п	Наименование характеристик земельного участка	Значение характеристики
1	2	3
1.	Адрес земельного участка	—
1.1.	Сведения о местоположении земельного участка (при отсутствии адреса) в структурированном в соответствии с федеральной информационной адресной системой виде	Респ. Дагестан, г. Дагестанские Огни, ул. Н.Бабаева, № 47
1.2.	Дополнительные сведения о местоположении земельного участка	—
2.	Площадь земельного участка ± величина погрешности определения(вычисления) площади ($P \pm \Delta P$), м ²	521±—
3.	Формула, примененная для вычисления предельной погрешности определения площади земельного участка, с подставленными значениями и итоговые (вычисленные) значения (ΔP), м ²	—
4.	Площадь земельного участка согласно сведениям Единого государственного реестра недвижимости ($P_{\text{кад}}$), м ²	500
5.	Оценка расхождения P и $P_{\text{кад}}$ ($P - P_{\text{кад}}$), м ²	21
6.	Предельный минимальный и максимальный размеры земельного участка ($P_{\text{мин}}$ и $P_{\text{макс}}$), м ²	—

КАРТА-ПЛАН ТЕРРИТОРИИ

Сведения об уточняемых земельных участках, необходимые для исправления реестровых ошибок
в сведениях о местоположении их границ

1	2	3
7.	Кадастровый или иной государственный учетный номер (инвентарный) здания, сооружения, объекта незавершенного строительства, расположенного на земельном участке	—
8.	Вид (виды) разрешенного использования	Для индивидуального жилищного строительства
8.1.	Дополнительные сведения об использовании земельного участка	—
9.	Сведения о земельных участках (землях общего пользования, территории общего пользования), посредством которых обеспечивается доступ	—
10.	Иные сведения	—

4. Пояснения к сведениям об уточняемом земельном участке с кадастровым номером 05:47:030043:124 :

1.	—
----	---

1. Сведения о характерных точках границ уточняемого земельного участка с кадастровым номером 05:47:030043:126

Система координат МСК-05

Зона № —

Обозначение характерных точек границ	Координаты, м				Метод определения координат	Формулы, примененные для расчета средней квадратической погрешности определения координат характерных точек границ (M _t), с подставленными в такие формулы значениями и итоговые (вычисленные) значения M _t , м	Описание закрепления точки
	содержатся в Едином государственном реестре недвижимости		определены в результате выполнения комплексных кадастровых работ				
	X	Y	X	Y			
1	2	3	4	5	6	7	8
н304У	—	—	121618,75	406186,38	—	—	—
н305У	—	—	121620,76	406187,96	—	—	—
н306У	—	—	121600,49	406214,89	—	—	—
н307У	—	—	121587,70	406205,20	—	—	—
н308У	—	—	121605,63	406175,93	—	—	—
н309У	—	—	121610,05	406179,57	—	—	—
н304У	—	—	121618,75	406186,38	—	—	—
356	121617,86	406189,30	—	—	—	—	—
357	121597,87	406214,17	—	—	—	—	—
358	121585,30	406204,26	—	—	—	—	—

КАРТА-ПЛАН ТЕРРИТОРИИ

Сведения об уточняемых земельных участках, необходимые для исправления реестровых ошибок
в сведениях о местоположении их границ

359	121605,28	406179,39	—	—	—	—	—
-----	-----------	-----------	---	---	---	---	---

2. Сведения о частях границ уточняемого земельного участка с кадастровым номером 05:47:030043:126

Обозначение части границ		Горизонтальное проложение (S), м	Описание прохождения части границ	Сведения о согласовании местоположения границ(согласовано/спорное)
от т.	до т.			
1	2	3	4	5
н304У	н305У	2,56	—	согласовано
н305У	н306У	33,71	—	согласовано
н306У	н307У	16,05	—	согласовано
н307У	н308У	34,33	—	согласовано
н308У	н309У	5,73	—	согласовано
н309У	н304У	11,05	—	согласовано

3. Характеристики уточняемого земельного участка с кадастровым номером 05:47:030043:126

№ п/п	Наименование характеристик земельного участка	Значение характеристики
1	2	3
1.	Адрес земельного участка	—
1.1.	Сведения о местоположении земельного участка (при отсутствии адреса) в структурированном в соответствии с федеральной информационной адресной системой виде	Дагестан респ, г. Дагестанские Огни, ул Н. Бабаева, №44
1.2.	Дополнительные сведения о местоположении земельного участка	—
2.	Площадь земельного участка ± величина погрешности определения(вычисления) площади ($P \pm \Delta P$), м ²	599±—
3.	Формула, примененная для вычисления предельной погрешности определения площади земельного участка, с подставленными значениями и итоговые (вычисленные) значения (ΔP), м ²	—
4.	Площадь земельного участка согласно сведениям Единого государственного реестра недвижимости (Ркад), м ²	511
5.	Оценка расхождения Р и Ркад ($P - P_{кад}$), м ²	88
6.	Предельный минимальный и максимальный размеры земельного участка (Рмин и Рмакс), м ²	—
7.	Кадастровый или иной государственный учетный номер (инвентарный) здания, сооружения, объекта незавершенного строительства, расположенного на земельном участке	—

КАРТА-ПЛАН ТЕРРИТОРИИ

Сведения об уточняемых земельных участках, необходимые для исправления реестровых ошибок
в сведениях о местоположении их границ

1	2	3
8.	Вид (виды) разрешенного использования	под застройку жилую индивидуальную
8.1.	Дополнительные сведения об использовании земельного участка	—
9.	Сведения о земельных участках (землях общего пользования, территории общего пользования), посредством которых обеспечивается доступ	—
10.	Иные сведения	—

4. Пояснения к сведениям об уточняемом земельном участке с кадастровым номером 05:47:030043:126 :

1.	—
----	---

1. Сведения о характерных точках границ уточняемого земельного участка с кадастровым номером 05:47:030043:127

Система координат МСК-05

Зона № —

Обозначение характерных точек границ	Координаты, м				Метод определения координат	Формулы, примененные для расчета средней квадратической погрешности определения координат характерных точек границ (M _t), с подставленными в такие формулы значениями и итоговые (вычисленные) значения M _t , м	Описание закрепления точки
	содержатся в Едином государственном реестре недвижимости		определены в результате выполнения комплексных кадастровых работ				
	X	Y	X	Y			
1	2	3	4	5	6	7	8
н257У	—	—	121632,32	406197,78	—	—	—
н310У	—	—	121613,14	406224,34	—	—	—
н306У	—	—	121600,49	406214,89	—	—	—
н305У	—	—	121620,76	406187,96	—	—	—
н258У	—	—	121621,87	406188,80	—	—	—
н257У	—	—	121632,32	406197,78	—	—	—
360	121630,43	406199,21	—	—	—	—	—
361	121610,45	406224,08	—	—	—	—	—
362	121597,88	406214,17	—	—	—	—	—
356	121617,86	406189,30	—	—	—	—	—

2. Сведения о частях границ уточняемого земельного участка с кадастровым номером 05:47:030043:127

Обозначение части границ		Горизонтальное проложение (S), м	Описание прохождения части границ	Сведения о согласовании местоположения границ(согласовано/спорное)
от т.	до т.			

КАРТА-ПЛАН ТЕРРИТОРИИ

Сведения об уточняемых земельных участках, необходимые для исправления реестровых ошибок
в сведениях о местоположении их границ

1	2	3	4	5
н257У	н310У	32,76	—	согласовано
н310У	н306У	15,79	—	согласовано
н306У	н305У	33,71	—	согласовано
н305У	н258У	1,39	—	согласовано
н258У	н257У	13,78	—	согласовано

3. Характеристики уточняемого земельного участка с кадастровым номером 05:47:030043:127

№ п/п	Наименование характеристик земельного участка	Значение характеристики
1	2	3
1.	Адрес земельного участка	—
1.1.	Сведения о местоположении земельного участка (при отсутствии адреса) в структурированном в соответствии с федеральной информационной адресной системой виде	Дагестан респ, г. Дагестанские Огни, ул. Н. Бабаева, №42
1.2.	Дополнительные сведения о местоположении земельного участка	—
2.	Площадь земельного участка \pm величина погрешности определения(вычисления) площади ($P \pm \Delta P$), м ²	514 \pm —
3.	Формула, примененная для вычисления предельной погрешности определения площади земельного участка, с подставленными значениями и итоговые (вычисленные) значения (ΔP), м ²	—
4.	Площадь земельного участка согласно сведениям Единого государственного реестра недвижимости ($P_{\text{кад}}$), м ²	511
5.	Оценка расхождения P и $P_{\text{кад}}$ ($P - P_{\text{кад}}$), м ²	3
6.	Предельный минимальный и максимальный размеры земельного участка ($P_{\text{мин}}$ и $P_{\text{макс}}$), м ²	—
7.	Кадастровый или иной государственный учетный номер (инвентарный) здания, сооружения, объекта незавершенного строительства, расположенного на земельном участке	—
8.	Вид (виды) разрешенного использования	под застройку жилую индивидуальную
8.1.	Дополнительные сведения об использовании земельного участка	—
9.	Сведения о земельных участках (землях общего пользования, территории общего пользования), посредством которых обеспечивается доступ	—
10.	Иные сведения	—

КАРТА-ПЛАН ТЕРРИТОРИИ

Сведения об уточняемых земельных участках, необходимые для исправления реестровых ошибок
в сведениях о местоположении их границ

4. Пояснения к сведениям об уточняемом земельном участке с кадастровым номером 05:47:030043:127 :

1. —

1. Сведения о характерных точках границ уточняемого земельного участка с кадастровым номером 05:47:030043:128

Система координат МСК-05

Зона № —

Обозначение характерных точек границ	Координаты, м				Метод определения координат	Формулы, примененные для расчета средней квадратической погрешности определения координат характерных точек границ (М _t), с подставленными в такие формулы значениями и итоговые (вычисленные) значения М _t , м	Описание закрепления точки
	содержатся в Едином государственном реестре недвижимости		определены в результате выполнения комплексных кадастровых работ				
	X	Y	X	Y			
1	2	3	4	5	6	7	8
н44У	—	—	121825,25	406345,85	—	—	—
н45У	—	—	121817,36	406356,95	—	—	—
н46У	—	—	121804,20	406375,42	—	—	—
н47У	—	—	121790,95	406365,46	—	—	—
н48У	—	—	121812,39	406335,86	—	—	—
н44У	—	—	121825,25	406345,85	—	—	—
47	121821,07	406348,12	—	—	—	—	—
50	121803,78	406372,84	—	—	—	—	—
49	121790,30	406362,80	—	—	—	—	—
48	121808,26	406338,21	—	—	—	—	—

2. Сведения о частях границ уточняемого земельного участка с кадастровым номером 05:47:030043:128

Обозначение части границ		Горизонтальное проложение (S), м	Описание прохождения части границ	Сведения о согласовании местоположения границ(согласовано/спорное)
от т.	до т.			
1	2	3	4	5
н44У	н45У	13,62	—	согласовано
н45У	н46У	22,68	—	согласовано
н46У	н47У	16,58	—	согласовано
н47У	н48У	36,55	—	согласовано
н48У	н44У	16,28	—	согласовано

КАРТА-ПЛАН ТЕРРИТОРИИ

Сведения об уточняемых земельных участках, необходимые для исправления реестровых ошибок
в сведениях о местоположении их границ

3. Характеристики уточняемого земельного участка с кадастровым номером 05:47:030043:128

№ п/п	Наименование характеристик земельного участка	Значение характеристики
1	2	3
1.	Адрес земельного участка	—
1.1.	Сведения о местоположении земельного участка (при отсутствии адреса) в структурированном в соответствии с федеральной информационной адресной системой виде	Дагестан респ, г Дагестанские Огни, ул Бабаева, №10
1.2.	Дополнительные сведения о местоположении земельного участка	—
2.	Площадь земельного участка \pm величина погрешности определения(вычисления) площади ($P \pm \Delta P$), м ²	598 \pm —
3.	Формула, примененная для вычисления предельной погрешности определения площади земельного участка, с подставленными значениями и итоговые (вычисленные) значения (ΔP), м ²	—
4.	Площадь земельного участка согласно сведениям Единого государственного реестра недвижимости ($P_{\text{кад}}$), м ²	500
5.	Оценка расхождения P и $P_{\text{кад}}$ ($P - P_{\text{кад}}$), м ²	98
6.	Предельный минимальный и максимальный размеры земельного участка ($P_{\text{мин}}$ и $P_{\text{макс}}$), м ²	—
7.	Кадастровый или иной государственный учетный номер (инвентарный) здания, сооружения, объекта незавершенного строительства, расположенного на земельном участке	—
8.	Вид (виды) разрешенного использования	под строительство жилого дома
8.1.	Дополнительные сведения об использовании земельного участка	—
9.	Сведения о земельных участках (землях общего пользования, территории общего пользования), посредством которых обеспечивается доступ	—
10.	Иные сведения	—

4. Пояснения к сведениям об уточняемом земельном участке с кадастровым номером 05:47:030043:128 :

1.	—
----	---

1. Сведения о характерных точках границ уточняемого земельного участка с кадастровым номером 05:47:030043:129

Система координат МСК-05

Зона № —

КАРТА-ПЛАН ТЕРРИТОРИИ

Сведения об уточняемых земельных участках, необходимые для исправления реестровых ошибок
в сведениях о местоположении их границ

Обозначение характерных точек границ	Координаты, м				Метод определения координат	Формулы, примененные для расчета средней квадратической погрешности определения координат характерных точек границ (M _г), с подставленными в такие формулы значениями и итоговые (вычисленные) значения M _г , м	Описание закрепления точки
	содержатся в Едином государственном реестре недвижимости		определены в результате выполнения комплексных кадастровых работ				
	X	Y	X	Y			
1	2	3	4	5	6	7	8
н392У	—	—	121504,32	406258,65	—	—	—
н388У	—	—	121516,76	406268,28	—	—	—
н391У	—	—	121496,46	406295,30	—	—	—
н393У	—	—	121483,33	406285,16	—	—	—
н392У	—	—	121504,32	406258,65	—	—	—
478	121493,90	406294,49	—	—	—	—	—
479	121481,28	406284,08	—	—	—	—	—
480	121501,43	406258,51	—	—	—	—	—
481	121514,04	406268,91	—	—	—	—	—

2. Сведения о частях границ уточняемого земельного участка с кадастровым номером 05:47:030043:129

Обозначение части границ		Горизонтальное проложение (S), м	Описание прохождения части границ	Сведения о согласовании местоположения границ(согласовано/спорное)
от т.	до т.			
1	2	3	4	5
н392У	н388У	15,73	—	согласовано
н388У	н391У	33,80	—	согласовано
н391У	н393У	16,59	—	согласовано
н393У	н392У	33,81	—	согласовано

3. Характеристики уточняемого земельного участка с кадастровым номером 05:47:030043:129

№ п/п	Наименование характеристик земельного участка	Значение характеристики
1	2	3
1.	Адрес земельного участка	—
1.1.	Сведения о местоположении земельного участка (при отсутствии адреса) в структурированном в соответствии с федеральной информационной	Дагестан респ, г. Дагестанские Огни, ул. С. Курбанова, №43

КАРТА-ПЛАН ТЕРРИТОРИИ

Сведения об уточняемых земельных участках, необходимые для исправления реестровых ошибок
в сведениях о местоположении их границ

1	2	3
	адресной системой виде	
1.2.	Дополнительные сведения о местоположении земельного участка	—
2.	Площадь земельного участка \pm величина погрешности определения(вычисления) площади ($P \pm \Delta P$), м ²	546 \pm —
3.	Формула, примененная для вычисления предельной погрешности определения площади земельного участка, с подставленными значениями и итоговые (вычисленные) значения (ΔP), м ²	—
4.	Площадь земельного участка согласно сведениям Единого государственного реестра недвижимости ($P_{\text{кад}}$), м ²	532
5.	Оценка расхождения P и $P_{\text{кад}}$ ($P - P_{\text{кад}}$), м ²	14
6.	Предельный минимальный и максимальный размеры земельного участка ($P_{\text{мин}}$ и $P_{\text{макс}}$), м ²	—
7.	Кадастровый или иной государственный учетный номер (инвентарный) здания, сооружения, объекта незавершенного строительства, расположенного на земельном участке	—
8.	Вид (виды) разрешенного использования	под строительство жилого дома
8.1.	Дополнительные сведения об использовании земельного участка	—
9.	Сведения о земельных участках (землях общего пользования, территории общего пользования), посредством которых обеспечивается доступ	—
10.	Иные сведения	—

4. Пояснения к сведениям об уточняемом земельном участке с кадастровым номером 05:47:030043:129 :

1.	—
----	---

1. Сведения о характерных точках границ уточняемого земельного участка с кадастровым номером 05:47:030043:130

Система координат МСК-05

Зона № —

Обозначение характерных точек границ	Координаты, м				Метод определения координат	Формулы, примененные для расчета средней квадратической погрешности определения координат характерных точек границ (M _t), с подставленными в такие формулы значениями и итоговые (вычисленные) значения M _t , м	Описание закрепления точки
	содержатся в Едином государственном реестре недвижимости		определены в результате выполнения комплексных кадастровых работ				
	X	Y	X	Y			

КАРТА-ПЛАН ТЕРРИТОРИИ

Сведения об уточняемых земельных участках, необходимые для исправления реестровых ошибок
в сведениях о местоположении их границ

1	2	3	4	5	6	7	8
н41У	—	—	121848,22	406363,66	—	—	—
н40У	—	—	121851,37	406366,17	—	—	—
н39У	—	—	121829,27	406396,16	—	—	—
н42У	—	—	121817,58	406385,50	—	—	—
н43У	—	—	121839,46	406356,71	—	—	—
н41У	—	—	121848,22	406363,66	—	—	—
43	121852,69	406371,16	—	—	—	—	—
44	121833,74	406394,88	—	—	—	—	—
45	121820,37	406385,22	—	—	—	—	—
46	121839,29	406361,51	—	—	—	—	—

2. Сведения о частях границ уточняемого земельного участка с кадастровым номером 05:47:030043:130

Обозначение части границ		Горизонтальное проложение (S), м	Описание прохождения части границ	Сведения о согласовании местоположения границ(согласовано/спорное)
от т.	до т.			
1	2	3	4	5
н41У	н40У	4,03	—	согласовано
н40У	н39У	37,25	—	согласовано
н39У	н42У	15,82	—	согласовано
н42У	н43У	36,16	—	согласовано
н43У	н41У	11,18	—	согласовано

3. Характеристики уточняемого земельного участка с кадастровым номером 05:47:030043:130

№ п/п	Наименование характеристик земельного участка	Значение характеристики
1	2	3
1.	Адрес земельного участка	—
1.1.	Сведения о местоположении земельного участка (при отсутствии адреса) в структурированном в соответствии с федеральной информационной адресной системой виде	Дагестан респ, г Дагестанские Огни, ул Н.Бабаева, №6
1.2.	Дополнительные сведения о местоположении земельного участка	—
2.	Площадь земельного участка ± величина погрешности определения(вычисления) площади ($P \pm \Delta P$), м ²	568±—
3.	Формула, примененная для вычисления предельной погрешности определения площади земельного участка, с подставленными значениями	—

КАРТА-ПЛАН ТЕРРИТОРИИ

Сведения об уточняемых земельных участках, необходимые для исправления реестровых ошибок
в сведениях о местоположении их границ

1	2	3
	и итоговые (вычисленные) значения (ΔP), м ²	
4.	Площадь земельного участка согласно сведениям Единого государственного реестра недвижимости ($P_{\text{кад}}$), м ²	500
5.	Оценка расхождения P и $P_{\text{кад}}$ ($P - P_{\text{кад}}$), м ²	68
6.	Предельный минимальный и максимальный размеры земельного участка ($P_{\text{мин}}$ и $P_{\text{макс}}$), м ²	—
7.	Кадастровый или иной государственный учетный номер (инвентарный) здания, сооружения, объекта незавершенного строительства, расположенного на земельном участке	—
8.	Вид (виды) разрешенного использования	Под строительство индивидуального жилого дома
8.1.	Дополнительные сведения об использовании земельного участка	—
9.	Сведения о земельных участках (землях общего пользования, территории общего пользования), посредством которых обеспечивается доступ	—
10.	Иные сведения	—

4. Пояснения к сведениям об уточняемом земельном участке с кадастровым номером 05:47:030043:130 :

1. —

1. Сведения о характерных точках границ уточняемого земельного участка с кадастровым номером 05:47:030043:131

Система координат МСК-05

Зона № —

Обозначение характерных точек границ	Координаты, м				Метод определения координат	Формулы, примененные для расчета средней квадратической погрешности определения координат характерных точек границ (М _t), с подставленными в такие формулы значениями и итоговые (вычисленные) значения М _t , м	Описание закрепления точки
	содержатся в Едином государственном реестре недвижимости		определены в результате выполнения комплексных кадастровых работ				
	X	Y	X	Y			
1	2	3	4	5	6	7	8
н195У	—	—	121683,06	406502,28	—	—	—
н196У	—	—	121682,78	406502,62	—	—	—
н197У	—	—	121662,55	406527,17	—	—	—
н198У	—	—	121650,27	406517,54	—	—	—

КАРТА-ПЛАН ТЕРРИТОРИИ

Сведения об уточняемых земельных участках, необходимые для исправления реестровых ошибок
в сведениях о местоположении их границ

н199У	—	—	121660,18	406504,82	—	—	—
н200У	—	—	121659,84	406504,52	—	—	—
н201У	—	—	121670,06	406492,06	—	—	—
н195У	—	—	121683,06	406502,28	—	—	—
237	121685,47	406502,25	—	—	—	—	—
238	121666,70	406526,15	—	—	—	—	—
239	121653,69	406516,01	—	—	—	—	—
240	121672,48	406492,17	—	—	—	—	—

2. Сведения о частях границ уточняемого земельного участка с кадастровым номером 05:47:030043:131

Обозначение части границ		Горизонтальное проложение (S), м	Описание прохождения части границ	Сведения о согласовании местоположения границ(согласовано/спорное)
от т.	до т.			
1	2	3	4	5
н195У	н196У	0,44	—	согласовано
н196У	н197У	31,81	—	согласовано
н197У	н198У	15,61	—	согласовано
н198У	н199У	16,12	—	согласовано
н199У	н200У	0,45	—	согласовано
н200У	н201У	16,12	—	согласовано
н201У	н195У	16,54	—	согласовано

3. Характеристики уточняемого земельного участка с кадастровым номером 05:47:030043:131

№ п/п	Наименование характеристик земельного участка	Значение характеристики
1	2	3
1.	Адрес земельного участка	—
1.1.	Сведения о местоположении земельного участка (при отсутствии адреса) в структурированном в соответствии с федеральной информационной адресной системой виде	Дагестан респ, г. Дагестанские Огни, ул. Н. Алиева, №11
1.2.	Дополнительные сведения о местоположении земельного участка	—
2.	Площадь земельного участка ± величина погрешности определения(вычисления) площади ($P \pm \Delta P$), м ²	522±—
3.	Формула, примененная для вычисления предельной погрешности определения площади земельного участка, с подставленными значениями и итоговые (вычисленные) значения (ΔP), м ²	—

КАРТА-ПЛАН ТЕРРИТОРИИ

Сведения об уточняемых земельных участках, необходимые для исправления реестровых ошибок
в сведениях о местоположении их границ

1	2	3
4.	Площадь земельного участка согласно сведениям Единого государственного реестра недвижимости (Ркад), м ²	500
5.	Оценка расхождения Р и Ркад (Р – Ркад), м ²	22
6.	Предельный минимальный и максимальный размеры земельного участка (Рмин и Рмакс), м ²	—
7.	Кадастровый или иной государственный учетный номер (инвентарный) здания, сооружения, объекта незавершенного строительства, расположенного на земельном участке	—
8.	Вид (виды) разрешенного использования	под застройку жилую индивидуальную
8.1.	Дополнительные сведения об использовании земельного участка	—
9.	Сведения о земельных участках (землях общего пользования, территории общего пользования), посредством которых обеспечивается доступ	—
10.	Иные сведения	—

4. Пояснения к сведениям об уточняемом земельном участке с кадастровым номером 05:47:030043:131 :

1.	—
----	---

1. Сведения о характерных точках границ уточняемого земельного участка с кадастровым номером 05:47:030043:132

Система координат МСК-05

Зона № —

Обозначение характерных точек границ	Координаты, м				Метод определения координат	Формулы, примененные для расчета средней квадратической погрешности определения координат характерных точек границ (М _t), с подставленными в такие формулы значениями и итоговые (вычисленные) значения М _t , м	Описание закрепления точки
	содержатся в Едином государственном реестре недвижимости		определены в результате выполнения комплексных кадастровых работ				
	X	Y	X	Y			
1	2	3	4	5	6	7	8
н63У	—	—	121749,33	406288,86	—	—	—
н62У	—	—	121726,42	406315,64	—	—	—
н65У	—	—	121713,59	406305,32	—	—	—
н66У	—	—	121735,08	406277,89	—	—	—
н63У	—	—	121749,33	406288,86	—	—	—

КАРТА-ПЛАН ТЕРРИТОРИИ

Сведения об уточняемых земельных участках, необходимые для исправления реестровых ошибок
в сведениях о местоположении их границ

70	121745,85	406286,12	—	—	—	—	—
71	121724,50	406314,09	—	—	—	—	—
72	121710,95	406302,94	—	—	—	—	—
73	121732,81	406276,24	—	—	—	—	—

2. Сведения о частях границ уточняемого земельного участка с кадастровым номером 05:47:030043:132

Обозначение части границ		Горизонтальное проложение (S), м	Описание прохождения части границ	Сведения о согласовании местоположения границ(согласовано/спорное)
от т.	до т.			
1	2	3	4	5
н63У	н62У	35,24	—	согласовано
н62У	н65У	16,47	—	согласовано
н65У	н66У	34,85	—	согласовано
н66У	н63У	17,98	—	согласовано

3. Характеристики уточняемого земельного участка с кадастровым номером 05:47:030043:132

№ п/п	Наименование характеристик земельного участка	Значение характеристики
1	2	3
1.	Адрес земельного участка	—
1.1.	Сведения о местоположении земельного участка (при отсутствии адреса) в структурированном в соответствии с федеральной информационной адресной системой виде	Дагестан респ, г Дагестанские Огни, ул Н.Бабаева, №22
1.2.	Дополнительные сведения о местоположении земельного участка	—
2.	Площадь земельного участка ± величина погрешности определения(вычисления) площади ($P \pm \Delta P$), м ²	603±—
3.	Формула, примененная для вычисления предельной погрешности определения площади земельного участка, с подставленными значениями и итоговые (вычисленные) значения (ΔP), м ²	—
4.	Площадь земельного участка согласно сведениям Единого государственного реестра недвижимости ($P_{\text{кад}}$), м ²	590
5.	Оценка расхождения P и $P_{\text{кад}}$ ($P - P_{\text{кад}}$), м ²	13
6.	Предельный минимальный и максимальный размеры земельного участка ($P_{\text{мин}}$ и $P_{\text{макс}}$), м ²	—
7.	Кадастровый или иной государственный учетный номер (инвентарный) здания, сооружения, объекта незавершенного строительства,	—

КАРТА-ПЛАН ТЕРРИТОРИИ

Сведения об уточняемых земельных участках, необходимые для исправления реестровых ошибок
в сведениях о местоположении их границ

1	2	3
	расположенного на земельном участке	
8.	Вид (виды) разрешенного использования	под застройку жилую индивидуальную
8.1.	Дополнительные сведения об использовании земельного участка	—
9.	Сведения о земельных участках (землях общего пользования, территории общего пользования), посредством которых обеспечивается доступ	—
10.	Иные сведения	—

4. Пояснения к сведениям об уточняемом земельном участке с кадастровым номером 05:47:030043:132 :

1.	—
----	---

1. Сведения о характерных точках границ уточняемого земельного участка с кадастровым номером 05:47:030043:133

Система координат МСК-05

Зона № —

Обозначение характерных точек границ	Координаты, м				Метод определения координат	Формулы, примененные для расчета средней квадратической погрешности определения координат характерных точек границ (M _t), с подставленными в такие формулы значениями и итоговые (вычисленные) значения M _t , м	Описание закрепления точки
	содержатся в Едином государственном реестре недвижимости		определены в результате выполнения комплексных кадастровых работ				
	X	Y	X	Y			
1	2	3	4	5	6	7	8
н23У	—	—	121708,36	406581,54	—	—	—
н21У	—	—	121725,12	406595,67	—	—	—
н20У	—	—	121716,83	406605,87	—	—	—
н19У	—	—	121716,32	406605,48	—	—	—
н18У	—	—	121712,42	406610,19	—	—	—
н24У	—	—	121691,68	406593,56	—	—	—
н25У	—	—	121698,20	406585,87	—	—	—
н23У	—	—	121708,36	406581,54	—	—	—
17	121724,06	406595,77	—	—	—	—	—
18	121712,75	406608,47	—	—	—	—	—
19	121691,74	406591,20	—	—	—	—	—
20	121697,23	406584,46	—	—	—	—	—

КАРТА-ПЛАН ТЕРРИТОРИИ

Сведения об уточняемых земельных участках, необходимые для исправления реестровых ошибок
в сведениях о местоположении их границ

21	121709,05	406584,33	—	—	—	—	—
----	-----------	-----------	---	---	---	---	---

2. Сведения о частях границ уточняемого земельного участка с кадастровым номером 05:47:030043:133

Обозначение части границ		Горизонтальное проложение (S), м	Описание прохождения части границ	Сведения о согласовании местоположения границ(согласовано/спорное)
от т.	до т.			
1	2	3	4	5
н23У	н21У	21,92	—	согласовано
н21У	н20У	13,14	—	согласовано
н20У	н19У	0,64	—	согласовано
н19У	н18У	6,12	—	согласовано
н18У	н24У	26,58	—	согласовано
н24У	н25У	10,08	—	согласовано
н25У	н23У	11,04	—	согласовано

3. Характеристики уточняемого земельного участка с кадастровым номером 05:47:030043:133

№ п/п	Наименование характеристик земельного участка	Значение характеристики
1	2	3
1.	Адрес земельного участка	—
1.1.	Сведения о местоположении земельного участка (при отсутствии адреса) в структурированном в соответствии с федеральной информационной адресной системой виде	Республика Дагестан, г Дагестанские Огни, пр-кт Калинина, д 108 а
1.2.	Дополнительные сведения о местоположении земельного участка	—
2.	Площадь земельного участка ± величина погрешности определения(вычисления) площади ($P \pm \Delta P$), м ²	502±—
3.	Формула, примененная для вычисления предельной погрешности определения площади земельного участка, с подставленными значениями и итоговые (вычисленные) значения (ΔP), м ²	—
4.	Площадь земельного участка согласно сведениям Единого государственного реестра недвижимости ($P_{\text{кад}}$), м ²	421
5.	Оценка расхождения P и $P_{\text{кад}}$ ($P - P_{\text{кад}}$), м ²	81
6.	Предельный минимальный и максимальный размеры земельного участка ($P_{\text{мин}}$ и $P_{\text{макс}}$), м ²	—
7.	Кадастровый или иной государственный учетный номер (инвентарный) здания, сооружения, объекта незавершенного строительства,	—

КАРТА-ПЛАН ТЕРРИТОРИИ

Сведения об уточняемых земельных участках, необходимые для исправления реестровых ошибок
в сведениях о местоположении их границ

1	2	3
	расположенного на земельном участке	
8.	Вид (виды) разрешенного использования	Для индивидуальной жилой застройки
8.1.	Дополнительные сведения об использовании земельного участка	—
9.	Сведения о земельных участках (землях общего пользования, территории общего пользования), посредством которых обеспечивается доступ	—
10.	Иные сведения	—

4. Пояснения к сведениям об уточняемом земельном участке с кадастровым номером 05:47:030043:133 :

1.	—
----	---

1. Сведения о характерных точках границ уточняемого земельного участка с кадастровым номером 05:47:030043:134

Система координат МСК-05

Зона № —

Обозначение характерных точек границ	Координаты, м				Метод определения координат	Формулы, примененные для расчета средней квадратической погрешности определения координат характерных точек границ (М _t), с подставленными в такие формулы значениями и итоговые (вычисленные) значения М _t , м	Описание закрепления точки
	содержатся в Едином государственном реестре недвижимости		определены в результате выполнения комплексных кадастровых работ				
	X	Y	X	Y			
1	2	3	4	5	6	7	8
н435У	—	—	121517,95	406371,43	—	—	—
н436У	—	—	121532,24	406382,50	—	—	—
н437У	—	—	121511,86	406408,29	—	—	—
н438У	—	—	121498,79	406397,72	—	—	—
н439У	—	—	121497,66	406396,78	—	—	—
н440У	—	—	121497,90	406396,50	—	—	—
н435У	—	—	121517,95	406371,43	—	—	—
536	121528,46	406382,56	—	—	—	—	—
537	121509,16	406407,28	—	—	—	—	—
538	121496,77	406397,29	—	—	—	—	—
539	121515,94	406372,56	—	—	—	—	—

КАРТА-ПЛАН ТЕРРИТОРИИ

Сведения об уточняемых земельных участках, необходимые для исправления реестровых ошибок
в сведениях о местоположении их границ

2. Сведения о частях границ уточняемого земельного участка с кадастровым номером 05:47:030043:134

Обозначение части границ		Горизонтальное проложение (S), м	Описание прохождения части границ	Сведения о согласовании местоположения границ(согласовано/спорное)
от т.	до т.			
1	2	3	4	5
н435У	н436У	18,08	—	согласовано
н436У	н437У	32,87	—	согласовано
н437У	н438У	16,81	—	согласовано
н438У	н439У	1,47	—	согласовано
н439У	н440У	0,37	—	согласовано
н440У	н435У	32,10	—	согласовано

3. Характеристики уточняемого земельного участка с кадастровым номером 05:47:030043:134

№ п/п	Наименование характеристик земельного участка	Значение характеристики
1	2	3
1.	Адрес земельного участка	—
1.1.	Сведения о местоположении земельного участка (при отсутствии адреса) в структурированном в соответствии с федеральной информационной адресной системой виде	Республика Дагестан, г. Дагестанские Огни, ул.Н.Алиева, №31
1.2.	Дополнительные сведения о местоположении земельного участка	—
2.	Площадь земельного участка ± величина погрешности определения(вычисления) площади ($P \pm \Delta P$), м ²	594±—
3.	Формула, примененная для вычисления предельной погрешности определения площади земельного участка, с подставленными значениями и итоговые (вычисленные) значения (ΔP), м ²	—
4.	Площадь земельного участка согласно сведениям Единого государственного реестра недвижимости ($P_{\text{кад}}$), м ²	500
5.	Оценка расхождения P и $P_{\text{кад}}$ ($P - P_{\text{кад}}$), м ²	94
6.	Предельный минимальный и максимальный размеры земельного участка ($P_{\text{мин}}$ и $P_{\text{макс}}$), м ²	—
7.	Кадастровый или иной государственный учетный номер (инвентарный) здания, сооружения, объекта незавершенного строительства, расположенного на земельном участке	—
8.	Вид (виды) разрешенного использования	для индивидуального жилищного строительства

КАРТА-ПЛАН ТЕРРИТОРИИ

Сведения об уточняемых земельных участках, необходимые для исправления реестровых ошибок
в сведениях о местоположении их границ

1	2	3
8.1.	Дополнительные сведения об использовании земельного участка	—
9.	Сведения о земельных участках (землях общего пользования, территории общего пользования), посредством которых обеспечивается доступ	—
10.	Иные сведения	—

4. Пояснения к сведениям об уточняемом земельном участке с кадастровым номером 05:47:030043:134 :

1.	—
----	---

1. Сведения о характерных точках границ уточняемого земельного участка с кадастровым номером 05:47:030043:135

Система координат МСК-05

Зона № —

Обозначение характерных точек границ	Координаты, м				Метод определения координат	Формулы, примененные для расчета средней квадратической погрешности определения координат характерных точек границ (М _т), с подставленными в такие формулы значениями и итоговые (вычисленные) значения М _т , м	Описание закрепления точки
	содержатся в Едином государственном реестре недвижимости		определены в результате выполнения комплексных кадастровых работ				
	X	Y	X	Y			
1	2	3	4	5	6	7	8
н81У	—	—	121812,85	406441,52	—	—	—
н127У	—	—	121791,26	406468,91	—	—	—
н125У	—	—	121778,38	406459,23	—	—	—
н124У	—	—	121792,18	406440,42	—	—	—
н83У	—	—	121799,79	406431,37	—	—	—
н81У	—	—	121812,85	406441,52	—	—	—
92	121815,39	406443,37	—	—	—	—	—
147	121796,06	406468,73	—	—	—	—	—
148	121783,50	406459,19	—	—	—	—	—
93	121802,97	406433,92	—	—	—	—	—

2. Сведения о частях границ уточняемого земельного участка с кадастровым номером 05:47:030043:135

Обозначение части границ		Горизонтальное проложение (S), м	Описание прохождения части границ	Сведения о согласовании местоположения границ(согласовано/спорное)
от т.	до т.			

КАРТА-ПЛАН ТЕРРИТОРИИ

Сведения об уточняемых земельных участках, необходимые для исправления реестровых ошибок
в сведениях о местоположении их границ

1	2	3	4	5
н81У	н127У	34,88	—	согласовано
н127У	н125У	16,11	—	согласовано
н125У	н124У	23,33	—	согласовано
н124У	н83У	11,82	—	согласовано
н83У	н81У	16,54	—	согласовано

3. Характеристики уточняемого земельного участка с кадастровым номером 05:47:030043:135

№ п/п	Наименование характеристик земельного участка	Значение характеристики
1	2	3
1.	Адрес земельного участка	—
1.1.	Сведения о местоположении земельного участка (при отсутствии адреса) в структурированном в соответствии с федеральной информационной адресной системой виде	Дагестан респ, г Дагестанские Огни, ул С.Д.Курбанова, №4
1.2.	Дополнительные сведения о местоположении земельного участка	—
2.	Площадь земельного участка \pm величина погрешности определения (вычисления) площади ($P \pm \Delta P$), м ²	581 \pm —
3.	Формула, примененная для вычисления предельной погрешности определения площади земельного участка, с подставленными значениями и итоговые (вычисленные) значения (ΔP), м ²	—
4.	Площадь земельного участка согласно сведениям Единого государственного реестра недвижимости ($P_{\text{кад}}$), м ²	500
5.	Оценка расхождения P и $P_{\text{кад}}$ ($P - P_{\text{кад}}$), м ²	81
6.	Предельный минимальный и максимальный размеры земельного участка ($P_{\text{мин}}$ и $P_{\text{макс}}$), м ²	—
7.	Кадастровый или иной государственный учетный номер (инвентарный) здания, сооружения, объекта незавершенного строительства, расположенного на земельном участке	—
8.	Вид (виды) разрешенного использования	под жилой дом
8.1.	Дополнительные сведения об использовании земельного участка	—
9.	Сведения о земельных участках (землях общего пользования, территории общего пользования), посредством которых обеспечивается доступ	—
10.	Иные сведения	—

КАРТА-ПЛАН ТЕРРИТОРИИ

Сведения об уточняемых земельных участках, необходимые для исправления реестровых ошибок
в сведениях о местоположении их границ

4. Пояснения к сведениям об уточняемом земельном участке с кадастровым номером 05:47:030043:135 :

1. —

1. Сведения о характерных точках границ уточняемого земельного участка с кадастровым номером 05:47:030043:136

Система координат МСК-05

Зона № —

Обозначение характерных точек границ	Координаты, м				Метод определения координат	Формулы, примененные для расчета средней квадратической погрешности определения координат характерных точек границ (М _т), с подставленными в такие формулы значениями и итоговые (вычисленные) значения М _т , м	Описание закрепления точки
	содержатся в Едином государственном реестре недвижимости		определены в результате выполнения комплексных кадастровых работ				
	X	Y	X	Y			
1	2	3	4	5	6	7	8
н159У	—	—	121770,91	406471,13	—	—	—
н163У	—	—	121783,56	406481,11	—	—	—
н164У	—	—	121762,90	406505,47	—	—	—
н162У	—	—	121750,44	406495,10	—	—	—
н161У	—	—	121757,94	406486,03	—	—	—
н160У	—	—	121758,41	406486,36	—	—	—
н159У	—	—	121770,91	406471,13	—	—	—
181	121792,41	406485,87	—	—	—	—	—
182	121774,33	406510,75	—	—	—	—	—
179	121760,44	406500,62	—	—	—	—	—
183	121778,52	406475,71	—	—	—	—	—

2. Сведения о частях границ уточняемого земельного участка с кадастровым номером 05:47:030043:136

Обозначение части границ		Горизонтальное проложение (S), м	Описание прохождения части границ	Сведения о согласовании местоположения границ(согласовано/спорное)
от т.	до т.			
1	2	3	4	5
н159У	н163У	16,11	—	согласовано
н163У	н164У	31,94	—	согласовано
н164У	н162У	16,21	—	согласовано
н162У	н161У	11,77	—	согласовано

КАРТА-ПЛАН ТЕРРИТОРИИ

Сведения об уточняемых земельных участках, необходимые для исправления реестровых ошибок
в сведениях о местоположении их границ

н161У	н160У	0,57	—	согласовано
н160У	н159У	19,70	—	согласовано

3. Характеристики уточняемого земельного участка с кадастровым номером 05:47:030043:136

№ п/п	Наименование характеристик земельного участка	Значение характеристики
1	2	3
1.	Адрес земельного участка	—
1.1.	Сведения о местоположении земельного участка (при отсутствии адреса) в структурированном в соответствии с федеральной информационной адресной системой виде	Дагестан респ, г Дагестанские Огни, ул С.Д.Курбанова, №1
1.2.	Дополнительные сведения о местоположении земельного участка	—
2.	Площадь земельного участка \pm величина погрешности определения (вычисления) площади ($P \pm \Delta P$), м ²	510 \pm —
3.	Формула, примененная для вычисления предельной погрешности определения площади земельного участка, с подставленными значениями и итоговые (вычисленные) значения (ΔP), м ²	—
4.	Площадь земельного участка согласно сведениям Единого государственного реестра недвижимости (Ркад), м ²	529
5.	Оценка расхождения Р и Ркад ($P - P_{кад}$), м ²	-19
6.	Предельный минимальный и максимальный размеры земельного участка (Рмин и Рмакс), м ²	—
7.	Кадастровый или иной государственный учетный номер (инвентарный) здания, сооружения, объекта незавершенного строительства, расположенного на земельном участке	—
8.	Вид (виды) разрешенного использования	под строительство жилого дома
8.1.	Дополнительные сведения об использовании земельного участка	—
9.	Сведения о земельных участках (землях общего пользования, территории общего пользования), посредством которых обеспечивается доступ	—
10.	Иные сведения	—

4. Пояснения к сведениям об уточняемом земельном участке с кадастровым номером 05:47:030043:136 :

1.	—
----	---

1. Сведения о характерных точках границ уточняемого земельного участка с кадастровым номером 05:47:030043:137

Система координат МСК-05

Зона № —

КАРТА-ПЛАН ТЕРРИТОРИИ

Сведения об уточняемых земельных участках, необходимые для исправления реестровых ошибок
в сведениях о местоположении их границ

Обозначение характерных точек границ	Координаты, м				Метод определения координат	Формулы, примененные для расчета средней квадратической погрешности определения координат характерных точек границ (М _т), с подставленными в такие формулы значениями и итоговые (вычисленные) значения М _т , м	Описание закрепления точки
	содержатся в Едином государственном реестре недвижимости		определены в результате выполнения комплексных кадастровых работ				
	X	Y	X	Y			
1	2	3	4	5	6	7	8
н448У	—	—	121467,94	406331,69	—	—	—
н449У	—	—	121480,44	406341,84	—	—	—
н450У	—	—	121460,12	406367,19	—	—	—
н451У	—	—	121450,18	406359,87	—	—	—
н452У	—	—	121450,51	406359,47	—	—	—
н453У	—	—	121447,86	406357,62	—	—	—
н448У	—	—	121467,94	406331,69	—	—	—
548	121465,79	406332,43	—	—	—	—	—
549	121478,24	406342,48	—	—	—	—	—
550	121458,74	406366,93	—	—	—	—	—
551	121446,32	406356,83	—	—	—	—	—

2. Сведения о частях границ уточняемого земельного участка с кадастровым номером 05:47:030043:137

Обозначение части границ		Горизонтальное проложение (S), м	Описание прохождения части границ	Сведения о согласовании местоположения границ(согласовано/спорное)
от т.	до т.			
1	2	3	4	5
н448У	н449У	16,10	—	согласовано
н449У	н450У	32,49	—	согласовано
н450У	н451У	12,34	—	согласовано
н451У	н452У	0,52	—	согласовано
н452У	н453У	3,23	—	согласовано
н453У	н448У	32,80	—	согласовано

КАРТА-ПЛАН ТЕРРИТОРИИ

Сведения об уточняемых земельных участках, необходимые для исправления реестровых ошибок
в сведениях о местоположении их границ

3. Характеристики уточняемого земельного участка с кадастровым номером 05:47:030043:137

№ п/п	Наименование характеристик земельного участка	Значение характеристики
1	2	3
1.	Адрес земельного участка	—
1.1.	Сведения о местоположении земельного участка (при отсутствии адреса) в структурированном в соответствии с федеральной информационной адресной системой виде	Дагестан респ, г. Дагестанские Огни, ул. Н. Алиева, №41
1.2.	Дополнительные сведения о местоположении земельного участка	—
2.	Площадь земельного участка \pm величина погрешности определения(вычисления) площади ($P \pm \Delta P$), м ²	518 \pm —
3.	Формула, примененная для вычисления предельной погрешности определения площади земельного участка, с подставленными значениями и итоговые (вычисленные) значения (ΔP), м ²	—
4.	Площадь земельного участка согласно сведениям Единого государственного реестра недвижимости ($P_{\text{кад}}$), м ²	500
5.	Оценка расхождения P и $P_{\text{кад}}$ ($P - P_{\text{кад}}$), м ²	18
6.	Предельный минимальный и максимальный размеры земельного участка ($P_{\text{мин}}$ и $P_{\text{макс}}$), м ²	—
7.	Кадастровый или иной государственный учетный номер (инвентарный) здания, сооружения, объекта незавершенного строительства, расположенного на земельном участке	—
8.	Вид (виды) разрешенного использования	Под индивидуальное жилищное строительство
8.1.	Дополнительные сведения об использовании земельного участка	—
9.	Сведения о земельных участках (землях общего пользования, территории общего пользования), посредством которых обеспечивается доступ	—
10.	Иные сведения	—

4. Пояснения к сведениям об уточняемом земельном участке с кадастровым номером 05:47:030043:137 :

1.	—
----	---

1. Сведения о характерных точках границ уточняемого земельного участка с кадастровым номером 05:47:030043:138

Система координат МСК-05

Зона № —

КАРТА-ПЛАН ТЕРРИТОРИИ

Сведения об уточняемых земельных участках, необходимые для исправления реестровых ошибок
в сведениях о местоположении их границ

Обозначение характерных точек границ	Координаты, м				Метод определения координат	Формулы, примененные для расчета средней квадратической погрешности определения координат характерных точек границ (M _г), с подставленными в такие формулы значениями и итоговые (вычисленные) значения M _г , м	Описание закрепления точки
	содержатся в Едином государственном реестре недвижимости		определены в результате выполнения комплексных кадастровых работ				
	X	Y	X	Y			
1	2	3	4	5	6	7	8
н284У	—	—	121504,52	406096,11	—	—	—
н285У	—	—	121483,53	406127,17	—	—	—
н281У	—	—	121471,26	406117,91	—	—	—
н280У	—	—	121492,10	406087,11	—	—	—
н284У	—	—	121504,52	406096,11	—	—	—
333	121500,09	406094,21	—	—	—	—	—
334	121480,38	406119,90	—	—	—	—	—
335	121468,30	406110,32	—	—	—	—	—
336	121487,88	406084,64	—	—	—	—	—

2. Сведения о частях границ уточняемого земельного участка с кадастровым номером 05:47:030043:138

Обозначение части границ		Горизонтальное проложение (S), м	Описание прохождения части границ	Сведения о согласовании местоположения границ(согласовано/спорное)
от т.	до т.			
1	2	3	4	5
н284У	н285У	37,49	—	согласовано
н285У	н281У	15,37	—	согласовано
н281У	н280У	37,19	—	согласовано
н280У	н284У	15,34	—	согласовано

3. Характеристики уточняемого земельного участка с кадастровым номером 05:47:030043:138

№ п/п	Наименование характеристик земельного участка	Значение характеристики
1	2	3
1.	Адрес земельного участка	—
1.1.	Сведения о местоположении земельного участка (при отсутствии адреса) в структурированном в соответствии с федеральной информационной	Дагестан респ, г Дагестанские Огни, г Дагестанские Огни, ул Н.Бабаева, д 62

КАРТА-ПЛАН ТЕРРИТОРИИ

Сведения об уточняемых земельных участках, необходимые для исправления реестровых ошибок
в сведениях о местоположении их границ

1	2	3
	адресной системой в виде	
1.2.	Дополнительные сведения о местоположении земельного участка	—
2.	Площадь земельного участка \pm величина погрешности определения (вычисления) площади ($P \pm \Delta P$), м ²	573 \pm —
3.	Формула, примененная для вычисления предельной погрешности определения площади земельного участка, с подставленными значениями и итоговые (вычисленные) значения (ΔP), м ²	—
4.	Площадь земельного участка согласно сведениям Единого государственного реестра недвижимости ($P_{\text{кад}}$), м ²	500
5.	Оценка расхождения P и $P_{\text{кад}}$ ($P - P_{\text{кад}}$), м ²	73
6.	Предельный минимальный и максимальный размеры земельного участка ($P_{\text{мин}}$ и $P_{\text{макс}}$), м ²	—
7.	Кадастровый или иной государственный учетный номер (инвентарный) здания, сооружения, объекта незавершенного строительства, расположенного на земельном участке	—
8.	Вид (виды) разрешенного использования	Индивидуальное жилищное строительство
8.1.	Дополнительные сведения об использовании земельного участка	—
9.	Сведения о земельных участках (землях общего пользования, территории общего пользования), посредством которых обеспечивается доступ	—
10.	Иные сведения	—

4. Пояснения к сведениям об уточняемом земельном участке с кадастровым номером 05:47:030043:138 :

1.	—
----	---

1. Сведения о характерных точках границ уточняемого земельного участка с кадастровым номером 05:47:030043:140

Система координат МСК-05

Зона № —

Обозначение характерных точек границ	Координаты, м				Метод определения координат	Формулы, примененные для расчета средней квадратической погрешности определения координат характерных точек границ (M _t), с подставленными в такие формулы значениями и итоговые (вычисленные) значения M _t , м	Описание закрепления точки
	содержатся в Едином государственном реестре недвижимости		определены в результате выполнения комплексных кадастровых работ				
	X	Y	X	Y			

КАРТА-ПЛАН ТЕРРИТОРИИ

Сведения об уточняемых земельных участках, необходимые для исправления реестровых ошибок
в сведениях о местоположении их границ

1	2	3	4	5	6	7	8
н336У	—	—	121475,46	406136,98	—	—	—
н338У	—	—	121488,67	406147,32	—	—	—
н339У	—	—	121468,58	406172,68	—	—	—
н337У	—	—	121455,87	406162,98	—	—	—
н336У	—	—	121475,46	406136,98	—	—	—
392	121482,59	406143,39	—	—	—	—	—
393	121462,10	406168,62	—	—	—	—	—
394	121461,08	406167,83	—	—	—	—	—
388	121448,88	406158,45	—	—	—	—	—
389	121468,64	406134,03	—	—	—	—	—
395	121469,35	406133,17	—	—	—	—	—

2. Сведения о частях границ уточняемого земельного участка с кадастровым номером 05:47:030043:140

Обозначение части границ		Горизонтальное проложение (S), м	Описание прохождения части границ	Сведения о согласовании местоположения границ(согласовано/спорное)
от т.	до т.			
1	2	3	4	5
н336У	н338У	16,78	—	согласовано
н338У	н339У	32,35	—	согласовано
н339У	н337У	15,99	—	согласовано
н337У	н336У	32,55	—	согласовано

3. Характеристики уточняемого земельного участка с кадастровым номером 05:47:030043:140

№ п/п	Наименование характеристик земельного участка	Значение характеристики
1	2	3
1.	Адрес земельного участка	—
1.1.	Сведения о местоположении земельного участка (при отсутствии адреса) в структурированном в соответствии с федеральной информационной адресной системой виде	Республика Дагестан, г Дагестанские Огни, ул Бабаева, д 55
1.2.	Дополнительные сведения о местоположении земельного участка	—
2.	Площадь земельного участка ± величина погрешности определения(вычисления) площади ($P \pm \Delta P$), м ²	532±—
3.	Формула, примененная для вычисления предельной погрешности определения площади земельного участка, с подставленными значениями	—

КАРТА-ПЛАН ТЕРРИТОРИИ

Сведения об уточняемых земельных участках, необходимые для исправления реестровых ошибок
в сведениях о местоположении их границ

1	2	3
	и итоговые (вычисленные) значения (ΔP), м ²	
4.	Площадь земельного участка согласно сведениям Единого государственного реестра недвижимости ($P_{\text{кад}}$), м ²	543
5.	Оценка расхождения P и $P_{\text{кад}}$ ($P - P_{\text{кад}}$), м ²	-11
6.	Предельный минимальный и максимальный размеры земельного участка ($P_{\text{мин}}$ и $P_{\text{макс}}$), м ²	—
7.	Кадастровый или иной государственный учетный номер (инвентарный) здания, сооружения, объекта незавершенного строительства, расположенного на земельном участке	—
8.	Вид (виды) разрешенного использования	под индивидуальное жилищное строительство
8.1.	Дополнительные сведения об использовании земельного участка	—
9.	Сведения о земельных участках (землях общего пользования, территории общего пользования), посредством которых обеспечивается доступ	—
10.	Иные сведения	—

4. Пояснения к сведениям об уточняемом земельном участке с кадастровым номером 05:47:030043:140 :

1.	—
----	---

1. Сведения о характерных точках границ уточняемого земельного участка с кадастровым номером 05:47:030043:141

Система координат МСК-05

Зона № —

Обозначение характерных точек границ	Координаты, м				Метод определения координат	Формулы, примененные для расчета средней квадратической погрешности определения координат характерных точек границ (M _t), с подставленными в такие формулы значениями и итоговые (вычисленные) значения M _t , м	Описание закрепления точки
	содержатся в Едином государственном реестре недвижимости		определены в результате выполнения комплексных кадастровых работ				
	X	Y	X	Y			
1	2	3	4	5	6	7	8
н400У	—	—	121445,33	406255,26	—	—	—
н425У	—	—	121426,06	406279,69	—	—	—
н422У	—	—	121413,17	406269,63	—	—	—
н421У	—	—	121428,23	406250,68	—	—	—

КАРТА-ПЛАН ТЕРРИТОРИИ

Сведения об уточняемых земельных участках, необходимые для исправления реестровых ошибок
в сведениях о местоположении их границ

н401У	—	—	121432,54	406245,26	—	—	—
н400У	—	—	121445,33	406255,26	—	—	—
514	121440,32	406253,13	—	—	—	—	—
515	121421,25	406277,76	—	—	—	—	—
516	121408,45	406268,16	—	—	—	—	—
517	121427,53	406243,51	—	—	—	—	—

2. Сведения о частях границ уточняемого земельного участка с кадастровым номером 05:47:030043:141

Обозначение части границ		Горизонтальное проложение (S), м	Описание прохождения части границ	Сведения о согласовании местоположения границ(согласовано/спорное)
от т.	до т.			
1	2	3	4	5
н400У	н425У	31,12	—	согласовано
н425У	н422У	16,35	—	согласовано
н422У	н421У	24,21	—	согласовано
н421У	н401У	6,92	—	согласовано
н401У	н400У	16,24	—	согласовано

3. Характеристики уточняемого земельного участка с кадастровым номером 05:47:030043:141

№ п/п	Наименование характеристик земельного участка	Значение характеристики
1	2	3
1.	Адрес земельного участка	—
1.1.	Сведения о местоположении земельного участка (при отсутствии адреса) в структурированном в соответствии с федеральной информационной адресной системой виде	Дагестан респ, г Дагестанские Огни, ул Н.Алиева, 52
1.2.	Дополнительные сведения о местоположении земельного участка	—
2.	Площадь земельного участка ± величина погрешности определения(вычисления) площади ($P \pm \Delta P$), м ²	507±—
3.	Формула, примененная для вычисления предельной погрешности определения площади земельного участка, с подставленными значениями и итоговые (вычисленные) значения (ΔP), м ²	—
4.	Площадь земельного участка согласно сведениям Единого государственного реестра недвижимости ($P_{\text{кад}}$), м ²	499
5.	Оценка расхождения P и $P_{\text{кад}}$ ($P - P_{\text{кад}}$), м ²	8
6.	Предельный минимальный и максимальный размеры земельного участка	—

КАРТА-ПЛАН ТЕРРИТОРИИ

Сведения об уточняемых земельных участках, необходимые для исправления реестровых ошибок
в сведениях о местоположении их границ

1	2	3
	(Рмин и Рмакс), м ²	
7.	Кадастровый или иной государственный учетный номер (инвентарный) здания, сооружения, объекта незавершенного строительства, расположенного на земельном участке	—
8.	Вид (виды) разрешенного использования	Для индивидуальной жилой застройки
8.1.	Дополнительные сведения об использовании земельного участка	—
9.	Сведения о земельных участках (землях общего пользования, территории общего пользования), посредством которых обеспечивается доступ	—
10.	Иные сведения	—

4. Пояснения к сведениям об уточняемом земельном участке с кадастровым номером 05:47:030043:141 :

1.	—
----	---

1. Сведения о характерных точках границ уточняемого земельного участка с кадастровым номером 05:47:030043:142

Система координат МСК-05					Зона № —		
Обозначение характерных точек границ	Координаты, м				Метод определения координат	Формулы, примененные для расчета средней квадратической погрешности определения координат характерных точек границ (М _г), с подставленными в такие формулы значениями и итоговые (вычисленные) значения М _г , м	Описание закрепления точки
	содержатся в Едином государственном реестре недвижимости		определены в результате выполнения комплексных кадастровых работ				
	X	Y	X	Y			
1	2	3	4	5	6	7	8
н207У	—	—	121612,83	406487,24	—	—	—
н236У	—	—	121591,34	406514,49	—	—	—
н234У	—	—	121579,47	406504,96	—	—	—
н210У	—	—	121599,96	406477,32	—	—	—
н207У	—	—	121612,83	406487,24	—	—	—
281	121614,08	406488,21	—	—	—	—	—
282	121595,17	406513,20	—	—	—	—	—
277	121582,35	406503,56	—	—	—	—	—
283	121601,38	406478,68	—	—	—	—	—

КАРТА-ПЛАН ТЕРРИТОРИИ

Сведения об уточняемых земельных участках, необходимые для исправления реестровых ошибок
в сведениях о местоположении их границ

2. Сведения о частях границ уточняемого земельного участка с кадастровым номером 05:47:030043:142

Обозначение части границ		Горизонтальное проложение (S), м	Описание прохождения части границ	Сведения о согласовании местоположения границ(согласовано/спорное)
от т.	до т.			
1	2	3	4	5
н207У	н236У	34,70	—	согласовано
н236У	н234У	15,22	—	согласовано
н234У	н210У	34,41	—	согласовано
н210У	н207У	16,25	—	согласовано

3. Характеристики уточняемого земельного участка с кадастровым номером 05:47:030043:142

№ п/п	Наименование характеристик земельного участка	Значение характеристики
1	2	3
1.	Адрес земельного участка	—
1.1.	Сведения о местоположении земельного участка (при отсутствии адреса) в структурированном в соответствии с федеральной информационной адресной системой виде	Дагестан респ, г Дагестанские Огни, пр. Калинина, №118
1.2.	Дополнительные сведения о местоположении земельного участка	—
2.	Площадь земельного участка ± величина погрешности определения(вычисления) площади ($P \pm \Delta P$), м ²	544±—
3.	Формула, примененная для вычисления предельной погрешности определения площади земельного участка, с подставленными значениями и итоговые (вычисленные) значения (ΔP), м ²	—
4.	Площадь земельного участка согласно сведениям Единого государственного реестра недвижимости ($P_{\text{кад}}$), м ²	500
5.	Оценка расхождения P и $P_{\text{кад}}$ ($P - P_{\text{кад}}$), м ²	44
6.	Предельный минимальный и максимальный размеры земельного участка ($P_{\text{мин}}$ и $P_{\text{макс}}$), м ²	—
7.	Кадастровый или иной государственный учетный номер (инвентарный) здания, сооружения, объекта незавершенного строительства, расположенного на земельном участке	—
8.	Вид (виды) разрешенного использования	под строительство жилого дома
8.1.	Дополнительные сведения об использовании земельного участка	—
9.	Сведения о земельных участках (землях общего пользования, территории	—

КАРТА-ПЛАН ТЕРРИТОРИИ

Сведения об уточняемых земельных участках, необходимые для исправления реестровых ошибок
в сведениях о местоположении их границ

1	2	3
	общего пользования), посредством которых обеспечивается доступ	
10.	Иные сведения	—

4. Пояснения к сведениям об уточняемом земельном участке с кадастровым номером 05:47:030043:142 :

1.	—
----	---

1. Сведения о характерных точках границ уточняемого земельного участка с кадастровым номером 05:47:030043:143

Система координат МСК-05

Зона № —

Обозначение характерных точек границ	Координаты, м				Метод определения координат	Формулы, примененные для расчета средней квадратической погрешности определения координат характерных точек границ (М _т), с подставленными в такие формулы значениями и итоговые (вычисленные) значения М _т , м	Описание закрепления точки
	содержатся в Едином государственном реестре недвижимости		определены в результате выполнения комплексных кадастровых работ				
	X	Y	X	Y			
1	2	3	4	5	6	7	8
н264У	—	—	121396,63	406017,26	—	—	—
н265У	—	—	121401,68	406020,96	—	—	—
н266У	—	—	121382,62	406050,65	—	—	—
н267У	—	—	121366,56	406037,90	—	—	—
н268У	—	—	121367,18	405997,26	—	—	—
н269У	—	—	121369,34	405997,21	—	—	—
н264У	—	—	121396,63	406017,26	—	—	—
311	121400,91	406016,09	—	—	—	—	—
312	121381,93	406040,91	—	—	—	—	—
313	121370,65	406031,92	—	—	—	—	—
314	121376,91	405997,33	—	—	—	—	—

2. Сведения о частях границ уточняемого земельного участка с кадастровым номером 05:47:030043:143

Обозначение части границ		Горизонтальное проложение (S), м	Описание прохождения части границ	Сведения о согласовании местоположения границ(согласовано/спорное)
от т.	до т.			
1	2	3	4	5
н264У	н265У	6,26	—	согласовано

КАРТА-ПЛАН ТЕРРИТОРИИ

Сведения об уточняемых земельных участках, необходимые для исправления реестровых ошибок
в сведениях о местоположении их границ

н265У	н266У	35,28	—	согласовано
н266У	н267У	20,51	—	согласовано
н267У	н268У	40,64	—	согласовано
н268У	н269У	2,16	—	согласовано
н269У	н264У	33,86	—	согласовано

3. Характеристики уточняемого земельного участка с кадастровым номером 05:47:030043:143

№ п/п	Наименование характеристик земельного участка	Значение характеристики
1	2	3
1.	Адрес земельного участка	—
1.1.	Сведения о местоположении земельного участка (при отсутствии адреса) в структурированном в соответствии с федеральной информационной адресной системой виде	Республика Дагестан, г Дагестанские Огни, ул Н.Бабаева, №76 "а"
1.2.	Дополнительные сведения о местоположении земельного участка	—
2.	Площадь земельного участка \pm величина погрешности определения(вычисления) площади ($P \pm \Delta P$), м ²	1095 \pm —
3.	Формула, примененная для вычисления предельной погрешности определения площади земельного участка, с подставленными значениями и итоговые (вычисленные) значения (ΔP), м ²	—
4.	Площадь земельного участка согласно сведениям Единого государственного реестра недвижимости ($P_{\text{кад}}$), м ²	699
5.	Оценка расхождения P и $P_{\text{кад}}$ ($P - P_{\text{кад}}$), м ²	396
6.	Предельный минимальный и максимальный размеры земельного участка ($P_{\text{мин}}$ и $P_{\text{макс}}$), м ²	—
7.	Кадастровый или иной государственный учетный номер (инвентарный) здания, сооружения, объекта незавершенного строительства, расположенного на земельном участке	—
8.	Вид (виды) разрешенного использования	Для индивидуальной жилой застройки
8.1.	Дополнительные сведения об использовании земельного участка	—
9.	Сведения о земельных участках (землях общего пользования, территории общего пользования), посредством которых обеспечивается доступ	—
10.	Иные сведения	—

КАРТА-ПЛАН ТЕРРИТОРИИ

Сведения об уточняемых земельных участках, необходимые для исправления реестровых ошибок
в сведениях о местоположении их границ

4. Пояснения к сведениям об уточняемом земельном участке с кадастровым номером 05:47:030043:143 :

1. —

1. Сведения о характерных точках границ уточняемого земельного участка с кадастровым номером 05:47:030043:144

Система координат МСК-05

Зона № —

Обозначение характерных точек границ	Координаты, м				Метод определения координат	Формулы, примененные для расчета средней квадратической погрешности определения координат характерных точек границ (М _t), с подставленными в такие формулы значениями и итоговые (вычисленные) значения М _t , м	Описание закрепления точки
	содержатся в Едином государственном реестре недвижимости		определены в результате выполнения комплексных кадастровых работ				
	X	Y	X	Y			
1	2	3	4	5	6	7	8
н404У	—	—	121419,46	406234,89	—	—	—
н420У	—	—	121399,83	406259,55	—	—	—
н419У	—	—	121386,02	406248,83	—	—	—
н418У	—	—	121405,83	406224,57	—	—	—
н405У	—	—	121406,81	406225,32	—	—	—
н404У	—	—	121419,46	406234,89	—	—	—
492	121414,62	406233,45	—	—	—	—	—
507	121395,65	406258,02	—	—	—	—	—
508	121382,90	406247,95	—	—	—	—	—
509	121401,81	406223,38	—	—	—	—	—

2. Сведения о частях границ уточняемого земельного участка с кадастровым номером 05:47:030043:144

Обозначение части границ		Горизонтальное проложение (S), м	Описание прохождения части границ	Сведения о согласовании местоположения границ(согласовано/спорное)
от т.	до т.			
1	2	3	4	5
н404У	н420У	31,52	—	согласовано
н420У	н419У	17,48	—	согласовано
н419У	н418У	31,32	—	согласовано
н418У	н405У	1,23	—	согласовано
н405У	н404У	15,86	—	согласовано

КАРТА-ПЛАН ТЕРРИТОРИИ

Сведения об уточняемых земельных участках, необходимые для исправления реестровых ошибок
в сведениях о местоположении их границ

3. Характеристики уточняемого земельного участка с кадастровым номером 05:47:030043:144

№ п/п	Наименование характеристик земельного участка	Значение характеристики
1	2	3
1.	Адрес земельного участка	—
1.1.	Сведения о местоположении земельного участка (при отсутствии адреса) в структурированном в соответствии с федеральной информационной адресной системой виде	Дагестан респ, г. Дагестанские Огни, ул. Н. Алиева, №56
1.2.	Дополнительные сведения о местоположении земельного участка	—
2.	Площадь земельного участка \pm величина погрешности определения(вычисления) площади ($P \pm \Delta P$), м ²	543 \pm —
3.	Формула, примененная для вычисления предельной погрешности определения площади земельного участка, с подставленными значениями и итоговые (вычисленные) значения (ΔP), м ²	—
4.	Площадь земельного участка согласно сведениям Единого государственного реестра недвижимости ($P_{\text{кад}}$), м ²	505
5.	Оценка расхождения P и $P_{\text{кад}}$ ($P - P_{\text{кад}}$), м ²	38
6.	Предельный минимальный и максимальный размеры земельного участка ($P_{\text{мин}}$ и $P_{\text{макс}}$), м ²	—
7.	Кадастровый или иной государственный учетный номер (инвентарный) здания, сооружения, объекта незавершенного строительства, расположенного на земельном участке	—
8.	Вид (виды) разрешенного использования	Под индивидуальное жилое строительство
8.1.	Дополнительные сведения об использовании земельного участка	—
9.	Сведения о земельных участках (землях общего пользования, территории общего пользования), посредством которых обеспечивается доступ	—
10.	Иные сведения	—

4. Пояснения к сведениям об уточняемом земельном участке с кадастровым номером 05:47:030043:144 :

1.	—
----	---

1. Сведения о характерных точках границ уточняемого земельного участка с кадастровым номером 05:47:030043:145

Система координат МСК-05

Зона № —

КАРТА-ПЛАН ТЕРРИТОРИИ

Сведения об уточняемых земельных участках, необходимые для исправления реестровых ошибок
в сведениях о местоположении их границ

Обозначение характерных точек границ	Координаты, м				Метод определения координат	Формулы, примененные для расчета средней квадратической погрешности определения координат характерных точек границ (M _Г), с подставленными в такие формулы значениями и итоговые (вычисленные) значения M _Г , м	Описание закрепления точки
	содержатся в Едином государственном реестре недвижимости		определены в результате выполнения комплексных кадастровых работ				
	X	Y	X	Y			
1	2	3	4	5	6	7	8
н464У	—	—	121422,66	406337,42	—	—	—
н463У	—	—	121402,47	406365,33	—	—	—
н468У	—	—	121389,75	406355,03	—	—	—
н467У	—	—	121410,09	406327,57	—	—	—
н464У	—	—	121422,66	406337,42	—	—	—
569	121420,15	406336,69	—	—	—	—	—
570	121401,08	406361,26	—	—	—	—	—
571	121388,40	406351,38	—	—	—	—	—
572	121407,47	406326,81	—	—	—	—	—

2. Сведения о частях границ уточняемого земельного участка с кадастровым номером 05:47:030043:145

Обозначение части границ		Горизонтальное проложение (S), м	Описание прохождения части границ	Сведения о согласовании местоположения границ(согласовано/спорное)
от т.	до т.			
1	2	3	4	5
н464У	н463У	34,45	—	согласовано
н463У	н468У	16,37	—	согласовано
н468У	н467У	34,17	—	согласовано
н467У	н464У	15,97	—	согласовано

3. Характеристики уточняемого земельного участка с кадастровым номером 05:47:030043:145

№ п/п	Наименование характеристик земельного участка	Значение характеристики
1	2	3
1.	Адрес земельного участка	—
1.1.	Сведения о местоположении земельного участка (при отсутствии адреса) в структурированном в соответствии с федеральной информационной	Дагестан респ, г Дагестанские Огни, пр-кт Калинина, 158

КАРТА-ПЛАН ТЕРРИТОРИИ

Сведения об уточняемых земельных участках, необходимые для исправления реестровых ошибок
в сведениях о местоположении их границ

1	2	3
	адресной системой в виде	
1.2.	Дополнительные сведения о местоположении земельного участка	—
2.	Площадь земельного участка \pm величина погрешности определения (вычисления) площади ($P \pm \Delta P$), м ²	554 \pm —
3.	Формула, примененная для вычисления предельной погрешности определения площади земельного участка, с подставленными значениями и итоговые (вычисленные) значения (ΔP), м ²	—
4.	Площадь земельного участка согласно сведениям Единого государственного реестра недвижимости ($P_{\text{кад}}$), м ²	500
5.	Оценка расхождения P и $P_{\text{кад}}$ ($P - P_{\text{кад}}$), м ²	54
6.	Предельный минимальный и максимальный размеры земельного участка ($P_{\text{мин}}$ и $P_{\text{макс}}$), м ²	—
7.	Кадастровый или иной государственный учетный номер (инвентарный) здания, сооружения, объекта незавершенного строительства, расположенного на земельном участке	—
8.	Вид (виды) разрешенного использования	Для индивидуальной жилой застройки
8.1.	Дополнительные сведения об использовании земельного участка	—
9.	Сведения о земельных участках (землях общего пользования, территории общего пользования), посредством которых обеспечивается доступ	—
10.	Иные сведения	—

4. Пояснения к сведениям об уточняемом земельном участке с кадастровым номером 05:47:030043:145 :

1. —

1. Сведения о характерных точках границ уточняемого земельного участка с кадастровым номером 05:47:030043:146

Система координат МСК-05

Зона № —

Обозначение характерных точек границ	Координаты, м				Метод определения координат	Формулы, примененные для расчета средней квадратической погрешности определения координат характерных точек границ (M _t), с подставленными в такие формулы значениями и итоговые (вычисленные) значения M _t , м	Описание закрепления точки
	содержатся в Едином государственном реестре недвижимости		определены в результате выполнения комплексных кадастровых работ				
	X	Y	X	Y			

КАРТА-ПЛАН ТЕРРИТОРИИ

Сведения об уточняемых земельных участках, необходимые для исправления реестровых ошибок
в сведениях о местоположении их границ

1	2	3	4	5	6	7	8
н418У	—	—	121405,83	406224,57	—	—	—
н419У	—	—	121386,02	406248,83	—	—	—
н415У	—	—	121374,52	406240,02	—	—	—
н414У	—	—	121381,17	406231,01	—	—	—
н413У	—	—	121393,66	406215,93	—	—	—
н418У	—	—	121405,83	406224,57	—	—	—
503	121401,82	406223,40	—	—	—	—	—
504	121382,90	406247,94	—	—	—	—	—
505	121370,01	406237,87	—	—	—	—	—
506	121388,86	406213,49	—	—	—	—	—

2. Сведения о частях границ уточняемого земельного участка с кадастровым номером 05:47:030043:146

Обозначение части границ		Горизонтальное проложение (S), м	Описание прохождения части границ	Сведения о согласовании местоположения границ(согласовано/спорное)
от т.	до т.			
1	2	3	4	5
н418У	н419У	31,32	—	согласовано
н419У	н415У	14,49	—	согласовано
н415У	н414У	11,20	—	согласовано
н414У	н413У	19,58	—	согласовано
н413У	н418У	14,93	—	согласовано

3. Характеристики уточняемого земельного участка с кадастровым номером 05:47:030043:146

№ п/п	Наименование характеристик земельного участка	Значение характеристики
1	2	3
1.	Адрес земельного участка	—
1.1.	Сведения о местоположении земельного участка (при отсутствии адреса) в структурированном в соответствии с федеральной информационной адресной системой виде	Дагестан респ, г Дагестанские Огни, ул Нариман Алиева, 58
1.2.	Дополнительные сведения о местоположении земельного участка	—
2.	Площадь земельного участка ± величина погрешности определения(вычисления) площади ($P \pm \Delta P$), м ²	462±—
3.	Формула, примененная для вычисления предельной погрешности определения площади земельного участка, с подставленными значениями	—

КАРТА-ПЛАН ТЕРРИТОРИИ

Сведения об уточняемых земельных участках, необходимые для исправления реестровых ошибок
в сведениях о местоположении их границ

1	2	3
	и итоговые (вычисленные) значения (ΔP), м ²	
4.	Площадь земельного участка согласно сведениям Единого государственного реестра недвижимости ($P_{\text{кад}}$), м ²	505
5.	Оценка расхождения P и $P_{\text{кад}}$ ($P - P_{\text{кад}}$), м ²	-43
6.	Предельный минимальный и максимальный размеры земельного участка ($P_{\text{мин}}$ и $P_{\text{макс}}$), м ²	—
7.	Кадастровый или иной государственный учетный номер (инвентарный) здания, сооружения, объекта незавершенного строительства, расположенного на земельном участке	—
8.	Вид (виды) разрешенного использования	Для индивидуальной жилой застройки
8.1.	Дополнительные сведения об использовании земельного участка	—
9.	Сведения о земельных участках (землях общего пользования, территории общего пользования), посредством которых обеспечивается доступ	—
10.	Иные сведения	—

4. Пояснения к сведениям об уточняемом земельном участке с кадастровым номером 05:47:030043:146 :

1.	—
----	---

1. Сведения о характерных точках границ уточняемого земельного участка с кадастровым номером 05:47:030043:148

Система координат МСК-05

Зона № —

Обозначение характерных точек границ	Координаты, м				Метод определения координат	Формулы, примененные для расчета средней квадратической погрешности определения координат характерных точек границ (M _t), с подставленными в такие формулы значениями и итоговые (вычисленные) значения M _t , м	Описание закрепления точки
	содержатся в Едином государственном реестре недвижимости		определены в результате выполнения комплексных кадастровых работ				
	X	Y	X	Y			
1	2	3	4	5	6	7	8
н60У	—	—	121762,11	406298,63	—	—	—
н59У	—	—	121739,21	406325,86	—	—	—
н62У	—	—	121726,42	406315,64	—	—	—
н63У	—	—	121749,33	406288,86	—	—	—

КАРТА-ПЛАН ТЕРРИТОРИИ

Сведения об уточняемых земельных участках, необходимые для исправления реестровых ошибок
в сведениях о местоположении их границ

н64У	—	—	121752,07	406290,95	—	—	—
н60У	—	—	121762,11	406298,63	—	—	—
63	121758,12	406296,21	—	—	—	—	—
67	121737,33	406324,61	—	—	—	—	—
68	121724,55	406314,11	—	—	—	—	—
69	121745,93	406286,15	—	—	—	—	—

2. Сведения о частях границ уточняемого земельного участка с кадастровым номером 05:47:030043:148

Обозначение части границ		Горизонтальное проложение (S), м	Описание прохождения части границ	Сведения о согласовании местоположения границ(согласовано/спорное)
от т.	до т.			
1	2	3	4	5
н60У	н59У	35,58	—	согласовано
н59У	н62У	16,37	—	согласовано
н62У	н63У	35,24	—	согласовано
н63У	н64У	3,45	—	согласовано
н64У	н60У	12,64	—	согласовано

3. Характеристики уточняемого земельного участка с кадастровым номером 05:47:030043:148

№ п/п	Наименование характеристик земельного участка	Значение характеристики
1	2	3
1.	Адрес земельного участка	—
1.1.	Сведения о местоположении земельного участка (при отсутствии адреса) в структурированном в соответствии с федеральной информационной адресной системой виде	Республика Дагестан, г Дагестанские Огни, ул Н.Бабаева, 20
1.2.	Дополнительные сведения о местоположении земельного участка	—
2.	Площадь земельного участка \pm величина погрешности определения(вычисления) площади ($P \pm \Delta P$), м ²	574 \pm —
3.	Формула, примененная для вычисления предельной погрешности определения площади земельного участка, с подставленными значениями и итоговые (вычисленные) значения (ΔP), м ²	—
4.	Площадь земельного участка согласно сведениям Единого государственного реестра недвижимости ($P_{\text{кад}}$), м ²	569
5.	Оценка расхождения P и $P_{\text{кад}}$ ($P - P_{\text{кад}}$), м ²	5
6.	Предельный минимальный и максимальный размеры земельного участка	—

КАРТА-ПЛАН ТЕРРИТОРИИ

Сведения об уточняемых земельных участках, необходимые для исправления реестровых ошибок
в сведениях о местоположении их границ

1	2	3
	(Рмин и Рмакс), м ²	
7.	Кадастровый или иной государственный учетный номер (инвентарный) здания, сооружения, объекта незавершенного строительства, расположенного на земельном участке	—
8.	Вид (виды) разрешенного использования	Для индивидуальной жилой застройки
8.1.	Дополнительные сведения об использовании земельного участка	—
9.	Сведения о земельных участках (землях общего пользования, территории общего пользования), посредством которых обеспечивается доступ	—
10.	Иные сведения	—

4. Пояснения к сведениям об уточняемом земельном участке с кадастровым номером 05:47:030043:148 :

1.	—
----	---

1. Сведения о характерных точках границ уточняемого земельного участка с кадастровым номером 05:47:030043:149

Система координат МСК-05					Зона № —		
Обозначение характерных точек границ	Координаты, м				Метод определения координат	Формулы, примененные для расчета средней квадратической погрешности определения координат характерных точек границ (М _t), с подставленными в такие формулы значениями и итоговые (вычисленные) значения М _t , м	Описание закрепления точки
	содержатся в Едином государственном реестре недвижимости		определены в результате выполнения комплексных кадастровых работ				
	X	Y	X	Y			
1	2	3	4	5	6	7	8
н114У	—	—	121710,28	406361,21	—	—	—
н115У	—	—	121710,87	406361,75	—	—	—
н116У	—	—	121688,95	406388,23	—	—	—
н117У	—	—	121676,93	406378,03	—	—	—
н118У	—	—	121698,51	406351,07	—	—	—
н114У	—	—	121710,28	406361,21	—	—	—
129	121707,23	406359,32	—	—	—	—	—
130	121686,72	406385,70	—	—	—	—	—
131	121674,11	406376,02	—	—	—	—	—

КАРТА-ПЛАН ТЕРРИТОРИИ

Сведения об уточняемых земельных участках, необходимые для исправления реестровых ошибок
в сведениях о местоположении их границ

132	121694,71	406349,67	—	—	—	—	—
-----	-----------	-----------	---	---	---	---	---

2. Сведения о частях границ уточняемого земельного участка с кадастровым номером 05:47:030043:149

Обозначение части границ		Горизонтальное проложение (S), м	Описание прохождения части границ	Сведения о согласовании местоположения границ(согласовано/спорное)
от т.	до т.			
1	2	3	4	5
н114У	н115У	0,80	—	согласовано
н115У	н116У	34,38	—	согласовано
н116У	н117У	15,76	—	согласовано
н117У	н118У	34,53	—	согласовано
н118У	н114У	15,54	—	согласовано

3. Характеристики уточняемого земельного участка с кадастровым номером 05:47:030043:149

№ п/п	Наименование характеристик земельного участка	Значение характеристики
1	2	3
1.	Адрес земельного участка	—
1.1.	Сведения о местоположении земельного участка (при отсутствии адреса) в структурированном в соответствии с федеральной информационной адресной системой виде	Республика Дагестан, г. Дагестанские Огни, ул. С.Д.Курбанова, №22
1.2.	Дополнительные сведения о местоположении земельного участка	—
2.	Площадь земельного участка ± величина погрешности определения(вычисления) площади ($P \pm \Delta P$), м ²	553±—
3.	Формула, примененная для вычисления предельной погрешности определения площади земельного участка, с подставленными значениями и итоговые (вычисленные) значения (ΔP), м ²	—
4.	Площадь земельного участка согласно сведениям Единого государственного реестра недвижимости ($P_{\text{кад}}$), м ²	530
5.	Оценка расхождения P и $P_{\text{кад}}$ ($P - P_{\text{кад}}$), м ²	23
6.	Предельный минимальный и максимальный размеры земельного участка ($P_{\text{мин}}$ и $P_{\text{макс}}$), м ²	—
7.	Кадастровый или иной государственный учетный номер (инвентарный) здания, сооружения, объекта незавершенного строительства, расположенного на земельном участке	—
8.	Вид (виды) разрешенного использования	Под индивидуальное жилое строительство

КАРТА-ПЛАН ТЕРРИТОРИИ

Сведения об уточняемых земельных участках, необходимые для исправления реестровых ошибок
в сведениях о местоположении их границ

1	2	3
8.1.	Дополнительные сведения об использовании земельного участка	—
9.	Сведения о земельных участках (землях общего пользования, территории общего пользования), посредством которых обеспечивается доступ	—
10.	Иные сведения	—

4. Пояснения к сведениям об уточняемом земельном участке с кадастровым номером 05:47:030043:149 :

1.	—
----	---

1. Сведения о характерных точках границ уточняемого земельного участка с кадастровым номером 05:47:030043:151

Система координат МСК-05

Зона № —

Обозначение характерных точек границ	Координаты, м				Метод определения координат	Формулы, примененные для расчета средней квадратической погрешности определения координат характерных точек границ (M _t), с подставленными в такие формулы значениями и итоговые (вычисленные) значения M _t , м	Описание закрепления точки
	содержатся в Едином государственном реестре недвижимости		определены в результате выполнения комплексных кадастровых работ				
	X	Y	X	Y			
1	2	3	4	5	6	7	8
н454У	—	—	121454,77	406321,17	—	—	—
н448У	—	—	121467,94	406331,69	—	—	—
н453У	—	—	121447,86	406357,62	—	—	—
н455У	—	—	121435,09	406347,84	—	—	—
н454У	—	—	121454,77	406321,17	—	—	—
552	121465,78	406332,43	—	—	—	—	—
553	121446,32	406356,82	—	—	—	—	—
554	121445,36	406356,08	—	—	—	—	—
555	121433,26	406346,72	—	—	—	—	—
556	121452,67	406322,40	—	—	—	—	—

2. Сведения о частях границ уточняемого земельного участка с кадастровым номером 05:47:030043:151

Обозначение части границ		Горизонтальное проложение (S), м	Описание прохождения части границ	Сведения о согласовании местоположения границ(согласовано/спорное)
от т.	до т.			

КАРТА-ПЛАН ТЕРРИТОРИИ

Сведения об уточняемых земельных участках, необходимые для исправления реестровых ошибок
в сведениях о местоположении их границ

1	2	3	4	5
н454У	н448У	16,86	—	согласовано
н448У	н453У	32,80	—	согласовано
н453У	н455У	16,08	—	согласовано
н455У	н454У	33,15	—	согласовано

3. Характеристики уточняемого земельного участка с кадастровым номером 05:47:030043:151

№ п/п	Наименование характеристик земельного участка	Значение характеристики
1	2	3
1.	Адрес земельного участка	—
1.1.	Сведения о местоположении земельного участка (при отсутствии адреса) в структурированном в соответствии с федеральной информационной адресной системой виде	Республика Дагестан, г. Дагестанские Огни, ул. Н.Алиева, №43
1.2.	Дополнительные сведения о местоположении земельного участка	—
2.	Площадь земельного участка \pm величина погрешности определения (вычисления) площади ($P \pm \Delta P$), м ²	543 \pm —
3.	Формула, примененная для вычисления предельной погрешности определения площади земельного участка, с подставленными значениями и итоговые (вычисленные) значения (ΔP), м ²	—
4.	Площадь земельного участка согласно сведениям Единого государственного реестра недвижимости ($P_{\text{кад}}$), м ²	514
5.	Оценка расхождения P и $P_{\text{кад}}$ ($P - P_{\text{кад}}$), м ²	29
6.	Предельный минимальный и максимальный размеры земельного участка ($P_{\text{мин}}$ и $P_{\text{макс}}$), м ²	—
7.	Кадастровый или иной государственный учетный номер (инвентарный) здания, сооружения, объекта незавершенного строительства, расположенного на земельном участке	—
8.	Вид (виды) разрешенного использования	под индивидуальное жилищное строительство
8.1.	Дополнительные сведения об использовании земельного участка	—
9.	Сведения о земельных участках (землях общего пользования, территории общего пользования), посредством которых обеспечивается доступ	—
10.	Иные сведения	—

КАРТА-ПЛАН ТЕРРИТОРИИ

Сведения об уточняемых земельных участках, необходимые для исправления реестровых ошибок
в сведениях о местоположении их границ

4. Пояснения к сведениям об уточняемом земельном участке с кадастровым номером 05:47:030043:151 :

1. —

1. Сведения о характерных точках границ уточняемого земельного участка с кадастровым номером 05:47:030043:171

Система координат МСК-05

Зона № —

Обозначение характерных точек границ	Координаты, м				Метод определения координат	Формулы, примененные для расчета средней квадратической погрешности определения координат характерных точек границ (М _Г), с подставленными в такие формулы значениями и итоговые (вычисленные) значения М _Г , м	Описание закрепления точки
	содержатся в Едином государственном реестре недвижимости		определены в результате выполнения комплексных кадастровых работ				
	X	Y	X	Y			
1	2	3	4	5	6	7	8
н78У	—	—	121832,65	406416,43	—	—	—
н79У	—	—	121846,13	406427,07	—	—	—
н80У	—	—	121827,52	406452,76	—	—	—
н81У	—	—	121812,85	406441,52	—	—	—
н78У	—	—	121832,65	406416,43	—	—	—
88	121848,35	406428,09	—	—	—	—	—
89	121828,70	406452,43	—	—	—	—	—
90	121815,82	406442,94	—	—	—	—	—
91	121835,47	406418,60	—	—	—	—	—

2. Сведения о частях границ уточняемого земельного участка с кадастровым номером 05:47:030043:171

Обозначение части границ		Горизонтальное проложение (S), м	Описание прохождения части границ	Сведения о согласовании местоположения границ(согласовано/спорное)
от т.	до т.			
1	2	3	4	5
н78У	н79У	17,17	—	согласовано
н79У	н80У	31,72	—	согласовано
н80У	н81У	18,48	—	согласовано
н81У	н78У	31,96	—	согласовано

КАРТА-ПЛАН ТЕРРИТОРИИ

Сведения об уточняемых земельных участках, необходимые для исправления реестровых ошибок
в сведениях о местоположении их границ

3. Характеристики уточняемого земельного участка с кадастровым номером 05:47:030043:171

№ п/п	Наименование характеристик земельного участка	Значение характеристики
1	2	3
1.	Адрес земельного участка	—
1.1.	Сведения о местоположении земельного участка (при отсутствии адреса) в структурированном в соответствии с федеральной информационной адресной системой виде	Республика Дагестан, г Дагестанские Огни, ул Н. Бабаева, д 1
1.2.	Дополнительные сведения о местоположении земельного участка	—
2.	Площадь земельного участка \pm величина погрешности определения(вычисления) площади ($P \pm \Delta P$), м ²	567 \pm —
3.	Формула, примененная для вычисления предельной погрешности определения площади земельного участка, с подставленными значениями и итоговые (вычисленные) значения (ΔP), м ²	—
4.	Площадь земельного участка согласно сведениям Единого государственного реестра недвижимости ($P_{\text{кад}}$), м ²	500
5.	Оценка расхождения P и $P_{\text{кад}}$ ($P - P_{\text{кад}}$), м ²	67
6.	Предельный минимальный и максимальный размеры земельного участка ($P_{\text{мин}}$ и $P_{\text{макс}}$), м ²	—
7.	Кадастровый или иной государственный учетный номер (инвентарный) здания, сооружения, объекта незавершенного строительства, расположенного на земельном участке	—
8.	Вид (виды) разрешенного использования	Под индивидуальное жилищное строительство
8.1.	Дополнительные сведения об использовании земельного участка	—
9.	Сведения о земельных участках (землях общего пользования, территории общего пользования), посредством которых обеспечивается доступ	—
10.	Иные сведения	—

4. Пояснения к сведениям об уточняемом земельном участке с кадастровым номером 05:47:030043:171 :

1.	—
----	---

1. Сведения о характерных точках границ уточняемого земельного участка с кадастровым номером 05:47:030043:176

Система координат МСК-05

Зона № —

КАРТА-ПЛАН ТЕРРИТОРИИ

Сведения об уточняемых земельных участках, необходимые для исправления реестровых ошибок
в сведениях о местоположении их границ

Обозначение характерных точек границ	Координаты, м				Метод определения координат	Формулы, примененные для расчета средней квадратической погрешности определения координат характерных точек границ (М _т), с подставленными в такие формулы значениями и итоговые (вычисленные) значения М _т , м	Описание закрепления точки
	содержатся в Едином государственном реестре недвижимости		определены в результате выполнения комплексных кадастровых работ				
	X	Y	X	Y			
1	2	3	4	5	6	7	8
н263У	—	—	121552,29	406132,77	—	—	—
н262У	—	—	121557,15	406136,64	—	—	—
н288У	—	—	121536,56	406166,13	—	—	—
н289У	—	—	121523,40	406156,85	—	—	—
н290У	—	—	121544,02	406126,38	—	—	—
н263У	—	—	121552,29	406132,77	—	—	—
341	121536,54	406125,63	—	—	—	—	—
342	121549,28	406135,32	—	—	—	—	—
343	121530,36	406160,19	—	—	—	—	—
344	121517,62	406150,50	—	—	—	—	—

2. Сведения о частях границ уточняемого земельного участка с кадастровым номером 05:47:030043:176

Обозначение части границ		Горизонтальное проложение (S), м	Описание прохождения части границ	Сведения о согласовании местоположения границ(согласовано/спорное)
от т.	до т.			
1	2	3	4	5
н263У	н262У	6,21	—	согласовано
н262У	н288У	35,97	—	согласовано
н288У	н289У	16,10	—	согласовано
н289У	н290У	36,79	—	согласовано
н290У	н263У	10,45	—	согласовано

3. Характеристики уточняемого земельного участка с кадастровым номером 05:47:030043:176

№ п/п	Наименование характеристик земельного участка	Значение характеристики
1	2	3
1.	Адрес земельного участка	—

КАРТА-ПЛАН ТЕРРИТОРИИ

Сведения об уточняемых земельных участках, необходимые для исправления реестровых ошибок
в сведениях о местоположении их границ

1	2	3
1.1.	Сведения о местоположении земельного участка (при отсутствии адреса) в структурированном в соответствии с федеральной информационной адресной системой виде	Республика Дагестан, г Дагестанские Огни, ул Н.Бабаева, д 54
1.2.	Дополнительные сведения о местоположении земельного участка	—
2.	Площадь земельного участка \pm величина погрешности определения(вычисления) площади ($P \pm \Delta P$), м ²	596 \pm —
3.	Формула, примененная для вычисления предельной погрешности определения площади земельного участка, с подставленными значениями и итоговые (вычисленные) значения (ΔP), м ²	—
4.	Площадь земельного участка согласно сведениям Единого государственного реестра недвижимости ($P_{\text{кад}}$), м ²	500
5.	Оценка расхождения P и $P_{\text{кад}}$ ($P - P_{\text{кад}}$), м ²	96
6.	Предельный минимальный и максимальный размеры земельного участка ($P_{\text{мин}}$ и $P_{\text{макс}}$), м ²	—
7.	Кадастровый или иной государственный учетный номер (инвентарный) здания, сооружения, объекта незавершенного строительства, расположенного на земельном участке	—
8.	Вид (виды) разрешенного использования	под строительство индивидуального жилого дома
8.1.	Дополнительные сведения об использовании земельного участка	—
9.	Сведения о земельных участках (землях общего пользования, территории общего пользования), посредством которых обеспечивается доступ	—
10.	Иные сведения	—

4. Пояснения к сведениям об уточняемом земельном участке с кадастровым номером 05:47:030043:176 :

1.	—
----	---

1. Сведения о характерных точках границ уточняемого земельного участка с кадастровым номером 05:47:030043:177

Система координат МСК-05	Зона № —
--------------------------	----------

КАРТА-ПЛАН ТЕРРИТОРИИ

Сведения об уточняемых земельных участках, необходимые для исправления реестровых ошибок
в сведениях о местоположении их границ

Обозначение характерных точек границ	Координаты, м				Метод определения координат	Формулы, примененные для расчета средней квадратической погрешности определения координат характерных точек границ (M ₀), с подставленными в такие формулы значениями и итоговые (вычисленные) значения M _i , м	Описание закрепления точки
	содержатся в Едином государственном реестре недвижимости		определены в результате выполнения комплексных кадастровых работ				
	X	Y	X	Y			
1	2	3	4	5	6	7	8
н206У	—	—	121644,79	406472,26	—	—	—
н205У	—	—	121625,06	406497,42	—	—	—
н207У	—	—	121612,83	406487,24	—	—	—
н208У	—	—	121632,58	406462,06	—	—	—
н206У	—	—	121644,79	406472,26	—	—	—
245	121633,80	406463,57	—	—	—	—	—
241	121646,48	406473,32	—	—	—	—	—
242	121627,17	406497,89	—	—	—	—	—
246	121614,49	406488,14	—	—	—	—	—

2. Сведения о частях границ уточняемого земельного участка с кадастровым номером 05:47:030043:177

Обозначение части границ		Горизонтальное проложение (S), м	Описание прохождения части границ	Сведения о согласовании местоположения границ(согласовано/спорное)
от т.	до т.			
1	2	3	4	5
н206У	н205У	31,97	—	согласовано
н205У	н207У	15,91	—	согласовано
н207У	н208У	32,00	—	согласовано
н208У	н206У	15,91	—	согласовано

3. Характеристики уточняемого земельного участка с кадастровым номером 05:47:030043:177

№ п/п	Наименование характеристик земельного участка	Значение характеристики
1	2	3
1.	Адрес земельного участка	—
1.1.	Сведения о местоположении земельного участка (при отсутствии адреса) в структурированном в соответствии с федеральной информационной	Республика Дагестан, г Дагестанские Огни, ул Н. Алиева, д 17

КАРТА-ПЛАН ТЕРРИТОРИИ

Сведения об уточняемых земельных участках, необходимые для исправления реестровых ошибок
в сведениях о местоположении их границ

1	2	3
	адресной системой виде	
1.2.	Дополнительные сведения о местоположении земельного участка	—
2.	Площадь земельного участка \pm величина погрешности определения(вычисления) площади ($P \pm \Delta P$), м ²	509 \pm —
3.	Формула, примененная для вычисления предельной погрешности определения площади земельного участка, с подставленными значениями и итоговые (вычисленные) значения (ΔP), м ²	—
4.	Площадь земельного участка согласно сведениям Единого государственного реестра недвижимости ($P_{\text{кад}}$), м ²	500
5.	Оценка расхождения P и $P_{\text{кад}}$ ($P - P_{\text{кад}}$), м ²	9
6.	Предельный минимальный и максимальный размеры земельного участка ($P_{\text{мин}}$ и $P_{\text{макс}}$), м ²	—
7.	Кадастровый или иной государственный учетный номер (инвентарный) здания, сооружения, объекта незавершенного строительства, расположенного на земельном участке	—
8.	Вид (виды) разрешенного использования	Под индивидуальное жилищное строительство
8.1.	Дополнительные сведения об использовании земельного участка	—
9.	Сведения о земельных участках (землях общего пользования, территории общего пользования), посредством которых обеспечивается доступ	—
10.	Иные сведения	—

4. Пояснения к сведениям об уточняемом земельном участке с кадастровым номером 05:47:030043:177 :

1.	—
----	---

1. Сведения о характерных точках границ уточняемого земельного участка с кадастровым номером 05:47:030043:178

Система координат МСК-05

Зона № —

Обозначение характерных точек границ	Координаты, м				Метод определения координат	Формулы, примененные для расчета средней квадратической погрешности определения координат характерных точек границ (M _t), с подставленными в такие формулы значениями и итоговые (вычисленные) значения M _t , м	Описание закрепления точки
	содержатся в Едином государственном реестре недвижимости		определены в результате выполнения комплексных кадастровых работ				
	X	Y	X	Y			

КАРТА-ПЛАН ТЕРРИТОРИИ

Сведения об уточняемых земельных участках, необходимые для исправления реестровых ошибок
в сведениях о местоположении их границ

1	2	3	4	5	6	7	8
н149У	—	—	121694,38	406409,41	—	—	—
н151У	—	—	121706,68	406418,94	—	—	—
н152У	—	—	121686,69	406444,65	—	—	—
н153У	—	—	121674,66	406435,15	—	—	—
н150У	—	—	121674,18	406434,77	—	—	—
н149У	—	—	121694,38	406409,41	—	—	—
171	121705,52	406417,59	—	—	—	—	—
172	121686,57	406442,57	—	—	—	—	—
169	121673,80	406432,92	—	—	—	—	—
170	121692,83	406408,02	—	—	—	—	—

2. Сведения о частях границ уточняемого земельного участка с кадастровым номером 05:47:030043:178

Обозначение части границ		Горизонтальное проложение (S), м	Описание прохождения части границ	Сведения о согласовании местоположения границ(согласовано/спорное)
от т.	до т.			
1	2	3	4	5
н149У	н151У	15,56	—	согласовано
н151У	н152У	32,57	—	согласовано
н152У	н153У	15,33	—	согласовано
н153У	н150У	0,61	—	согласовано
н150У	н149У	32,42	—	согласовано

3. Характеристики уточняемого земельного участка с кадастровым номером 05:47:030043:178

№ п/п	Наименование характеристик земельного участка	Значение характеристики
1	2	3
1.	Адрес земельного участка	—
1.1.	Сведения о местоположении земельного участка (при отсутствии адреса) в структурированном в соответствии с федеральной информационной адресной системой виде	Республика Дагестан, г. Дагестанские Огни, ул. С.Курбанова, №15
1.2.	Дополнительные сведения о местоположении земельного участка	—
2.	Площадь земельного участка ± величина погрешности определения(вычисления) площади ($P \pm \Delta P$), м ²	512±—
3.	Формула, примененная для вычисления предельной погрешности определения площади земельного участка, с подставленными значениями	—

КАРТА-ПЛАН ТЕРРИТОРИИ

Сведения об уточняемых земельных участках, необходимые для исправления реестровых ошибок
в сведениях о местоположении их границ

1	2	3
	и итоговые (вычисленные) значения (ΔP), м ²	
4.	Площадь земельного участка согласно сведениям Единого государственного реестра недвижимости ($P_{\text{кад}}$), м ²	500
5.	Оценка расхождения P и $P_{\text{кад}}$ ($P - P_{\text{кад}}$), м ²	12
6.	Предельный минимальный и максимальный размеры земельного участка ($P_{\text{мин}}$ и $P_{\text{макс}}$), м ²	—
7.	Кадастровый или иной государственный учетный номер (инвентарный) здания, сооружения, объекта незавершенного строительства, расположенного на земельном участке	—
8.	Вид (виды) разрешенного использования	Под индивидуальное жилищное строительство
8.1.	Дополнительные сведения об использовании земельного участка	—
9.	Сведения о земельных участках (землях общего пользования, территории общего пользования), посредством которых обеспечивается доступ	—
10.	Иные сведения	—

4. Пояснения к сведениям об уточняемом земельном участке с кадастровым номером 05:47:030043:178 :

1.	—
----	---

1. Сведения о характерных точках границ уточняемого земельного участка с кадастровым номером 05:47:030043:179

Система координат МСК-05

Зона № —

Обозначение характерных точек границ	Координаты, м				Метод определения координат	Формулы, примененные для расчета средней квадратической погрешности определения координат характерных точек границ (M _t), с подставленными в такие формулы значениями и итоговые (вычисленные) значения M _t , м	Описание закрепления точки
	содержатся в Едином государственном реестре недвижимости		определены в результате выполнения комплексных кадастровых работ				
	X	Y	X	Y			
1	2	3	4	5	6	7	8
н143У	—	—	121648,49	406414,34	—	—	—
н148У	—	—	121649,19	406414,79	—	—	—
н178У	—	—	121629,04	406439,65	—	—	—
н179У	—	—	121616,25	406429,86	—	—	—

КАРТА-ПЛАН ТЕРРИТОРИИ

**Сведения об уточняемых земельных участках, необходимые для исправления реестровых ошибок
в сведениях о местоположении их границ**

н137У	—	—	121636,19	406404,95	—	—	—
н143У	—	—	121648,49	406414,34	—	—	—
211	121635,12	406404,49	—	—	—	—	—
212	121647,77	406414,18	—	—	—	—	—
213	121628,65	406438,91	—	—	—	—	—
214	121615,90	406429,16	—	—	—	—	—

2. Сведения о частях границ уточняемого земельного участка с кадастровым номером 05:47:030043:179

Обозначение части границ		Горизонтальное проложение (S), м	Описание прохождения части границ	Сведения о согласовании местоположения границ(согласовано/спорное)
от т.	до т.			
1	2	3	4	5
н143У	н148У	0,83	—	согласовано
н148У	н178У	32,00	—	согласовано
н178У	н179У	16,11	—	согласовано
н179У	н137У	31,91	—	согласовано
н137У	н143У	15,47	—	согласовано

3. Характеристики уточняемого земельного участка с кадастровым номером 05:47:030043:179

№ п/п	Наименование характеристик земельного участка	Значение характеристики
1	2	3
1.	Адрес земельного участка	—
1.1.	Сведения о местоположении земельного участка (при отсутствии адреса) в структурированном в соответствии с федеральной информационной адресной системой виде	Республика Дагестан, г Дагестанские Огни, ул Н.Алиева, № 22
1.2.	Дополнительные сведения о местоположении земельного участка	—
2.	Площадь земельного участка ± величина погрешности определения(вычисления) площади ($P \pm \Delta P$), м ²	517±—
3.	Формула, примененная для вычисления предельной погрешности определения площади земельного участка, с подставленными значениями и итоговые (вычисленные) значения (ΔP), м ²	—
4.	Площадь земельного участка согласно сведениям Единого государственного реестра недвижимости ($P_{\text{кад}}$), м ²	500
5.	Оценка расхождения P и $P_{\text{кад}}$ ($P - P_{\text{кад}}$), м ²	17
6.	Предельный минимальный и максимальный размеры земельного участка	—

КАРТА-ПЛАН ТЕРРИТОРИИ

Сведения об уточняемых земельных участках, необходимые для исправления реестровых ошибок
в сведениях о местоположении их границ

1	2	3
	(Рмин и Рмакс), м ²	
7.	Кадастровый или иной государственный учетный номер (инвентарный) здания, сооружения, объекта незавершенного строительства, расположенного на земельном участке	—
8.	Вид (виды) разрешенного использования	Под строительство индивидуального жилого дома
8.1.	Дополнительные сведения об использовании земельного участка	—
9.	Сведения о земельных участках (землях общего пользования, территории общего пользования), посредством которых обеспечивается доступ	—
10.	Иные сведения	—

4. Пояснения к сведениям об уточняемом земельном участке с кадастровым номером 05:47:030043:179 :

1.	—
----	---

1. Сведения о характерных точках границ уточняемого земельного участка с кадастровым номером 05:47:030043:180

Система координат МСК-05					Зона № —		
Обозначение характерных точек границ	Координаты, м				Метод определения координат	Формулы, примененные для расчета средней квадратической погрешности определения координат характерных точек границ (М _t), с подставленными в такие формулы значениями и итоговые (вычисленные) значения М _t , м	Описание закрепления точки
	содержатся в Едином государственном реестре недвижимости		определены в результате выполнения комплексных кадастровых работ				
	X	Y	X	Y			
1	2	3	4	5	6	7	8
н165У	—	—	121780,07	406518,87	—	—	—
н166У	—	—	121760,57	406545,07	—	—	—
н167У	—	—	121743,30	406531,47	—	—	—
н164У	—	—	121762,90	406505,47	—	—	—
н165У	—	—	121780,07	406518,87	—	—	—
184	121787,41	406523,87	—	—	—	—	—
185	121767,36	406549,45	—	—	—	—	—
186	121753,34	406537,41	—	—	—	—	—
187	121773,39	406511,83	—	—	—	—	—

КАРТА-ПЛАН ТЕРРИТОРИИ

Сведения об уточняемых земельных участках, необходимые для исправления реестровых ошибок
в сведениях о местоположении их границ

2. Сведения о частях границ уточняемого земельного участка с кадастровым номером 05:47:030043:180

Обозначение части границ		Горизонтальное проложение (S), м	Описание прохождения части границ	Сведения о согласовании местоположения границ(согласовано/спорное)
от т.	до т.			
1	2	3	4	5
н165У	н166У	32,66	—	согласовано
н166У	н167У	21,98	—	согласовано
н167У	н164У	32,56	—	согласовано
н164У	н165У	21,78	—	согласовано

3. Характеристики уточняемого земельного участка с кадастровым номером 05:47:030043:180

№ п/п	Наименование характеристик земельного участка	Значение характеристики
1	2	3
1.	Адрес земельного участка	—
1.1.	Сведения о местоположении земельного участка (при отсутствии адреса) в структурированном в соответствии с федеральной информационной адресной системой виде	Республика Дагестан, г Дагестанские Огни, ул Нариман Алиева № 2
1.2.	Дополнительные сведения о местоположении земельного участка	—
2.	Площадь земельного участка ± величина погрешности определения(вычисления) площади ($P \pm \Delta P$), м ²	713±—
3.	Формула, примененная для вычисления предельной погрешности определения площади земельного участка, с подставленными значениями и итоговые (вычисленные) значения (ΔP), м ²	—
4.	Площадь земельного участка согласно сведениям Единого государственного реестра недвижимости ($P_{\text{кад}}$), м ²	600
5.	Оценка расхождения P и $P_{\text{кад}}$ ($P - P_{\text{кад}}$), м ²	113
6.	Предельный минимальный и максимальный размеры земельного участка ($P_{\text{мин}}$ и $P_{\text{макс}}$), м ²	—
7.	Кадастровый или иной государственный учетный номер (инвентарный) здания, сооружения, объекта незавершенного строительства, расположенного на земельном участке	—
8.	Вид (виды) разрешенного использования	Для индивидуального жилищного строительства
8.1.	Дополнительные сведения об использовании земельного участка	—
9.	Сведения о земельных участках (землях общего пользования, территории	—

КАРТА-ПЛАН ТЕРРИТОРИИ

Сведения об уточняемых земельных участках, необходимые для исправления реестровых ошибок
в сведениях о местоположении их границ

1	2	3
	общего пользования), посредством которых обеспечивается доступ	
10.	Иные сведения	—

4. Пояснения к сведениям об уточняемом земельном участке с кадастровым номером 05:47:030043:180 :

1.	—
----	---

1. Сведения о характерных точках границ уточняемого земельного участка с кадастровым номером 05:47:030043:181

Система координат МСК-05

Зона № —

Обозначение характерных точек границ	Координаты, м				Метод определения координат	Формулы, примененные для расчета средней квадратической погрешности определения координат характерных точек границ (M _t), с подставленными в такие формулы значениями и итоговые (вычисленные) значения M _t , м	Описание закрепления точки
	содержатся в Едином государственном реестре недвижимости		определены в результате выполнения комплексных кадастровых работ				
	X	Y	X	Y			
1	2	3	4	5	6	7	8
н142У	—	—	121669,14	406389,33	—	—	—
н144У	—	—	121681,93	406399,46	—	—	—
н145У	—	—	121668,51	406415,28	—	—	—
н146У	—	—	121668,84	406415,61	—	—	—
н147У	—	—	121661,43	406425,09	—	—	—
н148У	—	—	121649,19	406414,79	—	—	—
н143У	—	—	121648,49	406414,34	—	—	—
н142У	—	—	121669,14	406389,33	—	—	—
165	121667,01	406389,04	—	—	—	—	—
166	121679,87	406398,56	—	—	—	—	—
167	121660,68	406423,23	—	—	—	—	—
168	121647,82	406413,72	—	—	—	—	—

2. Сведения о частях границ уточняемого земельного участка с кадастровым номером 05:47:030043:181

Обозначение части границ		Горизонтальное проложение (S), м	Описание прохождения части границ	Сведения о согласовании местоположения границ(согласовано/спорное)
от т.	до т.			

КАРТА-ПЛАН ТЕРРИТОРИИ

Сведения об уточняемых земельных участках, необходимые для исправления реестровых ошибок
в сведениях о местоположении их границ

1	2	3	4	5
н142У	н144У	16,32	—	согласовано
н144У	н145У	20,75	—	согласовано
н145У	н146У	0,47	—	согласовано
н146У	н147У	12,03	—	согласовано
н147У	н148У	16,00	—	согласовано
н148У	н143У	0,83	—	согласовано
н143У	н142У	32,43	—	согласовано

3. Характеристики уточняемого земельного участка с кадастровым номером 05:47:030043:181

№ п/п	Наименование характеристик земельного участка	Значение характеристики
1	2	3
1.	Адрес земельного участка	—
1.1.	Сведения о местоположении земельного участка (при отсутствии адреса) в структурированном в соответствии с федеральной информационной адресной системой виде	Республика Дагестан, г Дагестанские Огни, ул С.Д.Курбанова 19
1.2.	Дополнительные сведения о местоположении земельного участка	—
2.	Площадь земельного участка \pm величина погрешности определения(вычисления) площади ($P \pm \Delta P$), м ²	533 \pm —
3.	Формула, примененная для вычисления предельной погрешности определения площади земельного участка, с подставленными значениями и итоговые (вычисленные) значения (ΔP), м ²	—
4.	Площадь земельного участка согласно сведениям Единого государственного реестра недвижимости ($P_{\text{кад}}$), м ²	500
5.	Оценка расхождения P и $P_{\text{кад}}$ ($P - P_{\text{кад}}$), м ²	33
6.	Предельный минимальный и максимальный размеры земельного участка ($P_{\text{мин}}$ и $P_{\text{макс}}$), м ²	—
7.	Кадастровый или иной государственный учетный номер (инвентарный) здания, сооружения, объекта незавершенного строительства, расположенного на земельном участке	—
8.	Вид (виды) разрешенного использования	Под индивидуальное жилое строительство
8.1.	Дополнительные сведения об использовании земельного участка	—
9.	Сведения о земельных участках (землях общего пользования, территории общего пользования), посредством которых обеспечивается доступ	—

КАРТА-ПЛАН ТЕРРИТОРИИ

Сведения об уточняемых земельных участках, необходимые для исправления реестровых ошибок
в сведениях о местоположении их границ

1	2	3
10.	Иные сведения	—

4. Пояснения к сведениям об уточняемом земельном участке с кадастровым номером 05:47:030043:181 :

1.	—
----	---

1. Сведения о характерных точках границ уточняемого земельного участка с кадастровым номером 05:47:030043:182

Система координат МСК-05

Зона № —

Обозначение характерных точек границ	Координаты, м				Метод определения координат	Формулы, примененные для расчета средней квадратической погрешности определения координат характерных точек границ (M _г), с подставленными в такие формулы значениями и итоговые (вычисленные) значения M _г , м	Описание закрепления точки
	содержатся в Едином государственном реестре недвижимости		определены в результате выполнения комплексных кадастровых работ				
	X	Y	X	Y			
1	2	3	4	5	6	7	8
н48У	—	—	121812,39	406335,86	—	—	—
н47У	—	—	121790,95	406365,46	—	—	—
н49У	—	—	121778,34	406355,65	—	—	—
н50У	—	—	121784,10	406347,47	—	—	—
н51У	—	—	121783,48	406347,00	—	—	—
н52У	—	—	121798,60	406326,03	—	—	—
н53У	—	—	121800,19	406327,16	—	—	—
н48У	—	—	121812,39	406335,86	—	—	—
51	121809,58	406336,32	—	—	—	—	—
54	121788,60	406365,09	—	—	—	—	—
53	121775,53	406355,85	—	—	—	—	—
52	121796,51	406327,09	—	—	—	—	—

2. Сведения о частях границ уточняемого земельного участка с кадастровым номером 05:47:030043:182

Обозначение части границ		Горизонтальное проложение (S), м	Описание прохождения части границ	Сведения о согласовании местоположения границ(согласовано/спорное)
от т.	до т.			
1	2	3	4	5
н48У	н47У	36,55	—	согласовано

КАРТА-ПЛАН ТЕРРИТОРИИ

Сведения об уточняемых земельных участках, необходимые для исправления реестровых ошибок
в сведениях о местоположении их границ

н47У	н49У	15,98	—	согласовано
н49У	н50У	10,00	—	согласовано
н50У	н51У	0,78	—	согласовано
н51У	н52У	25,85	—	согласовано
н52У	н53У	1,95	—	согласовано
н53У	н48У	14,98	—	согласовано

3. Характеристики уточняемого земельного участка с кадастровым номером 05:47:030043:182

№ п/п	Наименование характеристик земельного участка	Значение характеристики
1	2	3
1.	Адрес земельного участка	—
1.1.	Сведения о местоположении земельного участка (при отсутствии адреса) в структурированном в соответствии с федеральной информационной адресной системой виде	Республика Дагестан, г Дагестанские Огни, ул Н.Бабаева, д 12
1.2.	Дополнительные сведения о местоположении земельного участка	—
2.	Площадь земельного участка \pm величина погрешности определения(вычисления) площади ($P \pm \Delta P$), м ²	603 \pm —
3.	Формула, примененная для вычисления предельной погрешности определения площади земельного участка, с подставленными значениями и итоговые (вычисленные) значения (ΔP), м ²	—
4.	Площадь земельного участка согласно сведениям Единого государственного реестра недвижимости ($P_{\text{кад}}$), м ²	570
5.	Оценка расхождения P и $P_{\text{кад}}$ ($P - P_{\text{кад}}$), м ²	33
6.	Предельный минимальный и максимальный размеры земельного участка ($P_{\text{мин}}$ и $P_{\text{макс}}$), м ²	—
7.	Кадастровый или иной государственный учетный номер (инвентарный) здания, сооружения, объекта незавершенного строительства, расположенного на земельном участке	—
8.	Вид (виды) разрешенного использования	Под индивидуальное жилищное строительство
8.1.	Дополнительные сведения об использовании земельного участка	—
9.	Сведения о земельных участках (землях общего пользования, территории общего пользования), посредством которых обеспечивается доступ	—
10.	Иные сведения	—

КАРТА-ПЛАН ТЕРРИТОРИИ

Сведения об уточняемых земельных участках, необходимые для исправления реестровых ошибок
в сведениях о местоположении их границ

4. Пояснения к сведениям об уточняемом земельном участке с кадастровым номером 05:47:030043:182 :

1. —

1. Сведения о характерных точках границ уточняемого земельного участка с кадастровым номером 05:47:030043:186

Система координат МСК-05

Зона № —

Обозначение характерных точек границ	Координаты, м				Метод определения координат	Формулы, примененные для расчета средней квадратической погрешности определения координат характерных точек границ (M _t), с подставленными в такие формулы значениями и итоговые (вычисленные) значения M _t , м	Описание закрепления точки
	содержатся в Едином государственном реестре недвижимости		определены в результате выполнения комплексных кадастровых работ				
	X	Y	X	Y			
1	2	3	4	5	6	7	8
н99У	—	—	121684,47	406341,25	—	—	—
н113У	—	—	121664,41	406367,78	—	—	—
н110У	—	—	121652,27	406357,93	—	—	—
н100У	—	—	121671,91	406331,64	—	—	—
н99У	—	—	121684,47	406341,25	—	—	—
125	121669,82	406330,44	—	—	—	—	—
126	121682,55	406340,12	—	—	—	—	—
127	121662,39	406366,24	—	—	—	—	—
128	121649,65	406356,56	—	—	—	—	—

2. Сведения о частях границ уточняемого земельного участка с кадастровым номером 05:47:030043:186

Обозначение части границ		Горизонтальное проложение (S), м	Описание прохождения части границ	Сведения о согласовании местоположения границ(согласовано/спорное)
от т.	до т.			
1	2	3	4	5
н99У	н113У	33,26	—	согласовано
н113У	н110У	15,63	—	согласовано
н110У	н100У	32,82	—	согласовано
н100У	н99У	15,81	—	согласовано

КАРТА-ПЛАН ТЕРРИТОРИИ

Сведения об уточняемых земельных участках, необходимые для исправления реестровых ошибок
в сведениях о местоположении их границ

3. Характеристики уточняемого земельного участка с кадастровым номером 05:47:030043:186

№ п/п	Наименование характеристик земельного участка	Значение характеристики
1	2	3
1.	Адрес земельного участка	—
1.1.	Сведения о местоположении земельного участка (при отсутствии адреса) в структурированном в соответствии с федеральной информационной адресной системой виде	Респ. Дагестан, г. Дагестанские Огни, ул. С.Д.Курбанова
1.2.	Дополнительные сведения о местоположении земельного участка	—
2.	Площадь земельного участка \pm величина погрешности определения(вычисления) площади ($P \pm \Delta P$), м ²	519 \pm —
3.	Формула, примененная для вычисления предельной погрешности определения площади земельного участка, с подставленными значениями и итоговые (вычисленные) значения (ΔP), м ²	—
4.	Площадь земельного участка согласно сведениям Единого государственного реестра недвижимости ($P_{\text{кад}}$), м ²	528
5.	Оценка расхождения P и $P_{\text{кад}}$ ($P - P_{\text{кад}}$), м ²	-9
6.	Предельный минимальный и максимальный размеры земельного участка ($P_{\text{мин}}$ и $P_{\text{макс}}$), м ²	—
7.	Кадастровый или иной государственный учетный номер (инвентарный) здания, сооружения, объекта незавершенного строительства, расположенного на земельном участке	—
8.	Вид (виды) разрешенного использования	Под индивидуальное жилищное строительство
8.1.	Дополнительные сведения об использовании земельного участка	—
9.	Сведения о земельных участках (землях общего пользования, территории общего пользования), посредством которых обеспечивается доступ	—
10.	Иные сведения	—

4. Пояснения к сведениям об уточняемом земельном участке с кадастровым номером 05:47:030043:186 :

1.	—
----	---

1. Сведения о характерных точках границ уточняемого земельного участка с кадастровым номером 05:47:030043:188

Система координат МСК-05

Зона № —

КАРТА-ПЛАН ТЕРРИТОРИИ

Сведения об уточняемых земельных участках, необходимые для исправления реестровых ошибок
в сведениях о местоположении их границ

Обозначение характерных точек границ	Координаты, м				Метод определения координат	Формулы, примененные для расчета средней квадратической погрешности определения координат характерных точек границ (M _t), с подставленными в такие формулы значениями и итоговые (вычисленные) значения M _t , м	Описание закрепления точки
	содержатся в Едином государственном реестре недвижимости		определены в результате выполнения комплексных кадастровых работ				
	X	Y	X	Y			
1	2	3	4	5	6	7	8
н52У	—	—	121798,60	406326,03	—	—	—
н51У	—	—	121783,48	406347,00	—	—	—
н50У	—	—	121784,10	406347,47	—	—	—
н49У	—	—	121778,34	406355,65	—	—	—
н54У	—	—	121765,58	406345,84	—	—	—
н55У	—	—	121786,42	406317,00	—	—	—
н56У	—	—	121788,37	406318,45	—	—	—
н52У	—	—	121798,60	406326,03	—	—	—
55	121783,22	406316,19	—	—	—	—	—
56	121796,69	406326,39	—	—	—	—	—
57	121779,25	406350,29	—	—	—	—	—
58	121765,77	406340,09	—	—	—	—	—

2. Сведения о частях границ уточняемого земельного участка с кадастровым номером 05:47:030043:188

Обозначение части границ		Горизонтальное проложение (S), м	Описание прохождения части границ	Сведения о согласовании местоположения границ(согласовано/спорное)
от т.	до т.			
1	2	3	4	5
н52У	н51У	25,85	—	согласовано
н51У	н50У	0,78	—	согласовано
н50У	н49У	10,00	—	согласовано
н49У	н54У	16,10	—	согласовано
н54У	н55У	35,58	—	согласовано
н55У	н56У	2,43	—	согласовано
н56У	н52У	12,73	—	согласовано

КАРТА-ПЛАН ТЕРРИТОРИИ

Сведения об уточняемых земельных участках, необходимые для исправления реестровых ошибок
в сведениях о местоположении их границ

3. Характеристики уточняемого земельного участка с кадастровым номером 05:47:030043:188

№ п/п	Наименование характеристик земельного участка	Значение характеристики
1	2	3
1.	Адрес земельного участка	—
1.1.	Сведения о местоположении земельного участка (при отсутствии адреса) в структурированном в соответствии с федеральной информационной адресной системой виде	Республика Дагестан, г. Дагестанские Огни, ул Н. Бабаева, № 14
1.2.	Дополнительные сведения о местоположении земельного участка	—
2.	Площадь земельного участка \pm величина погрешности определения(вычисления) площади ($P \pm \Delta P$), м ²	550 \pm —
3.	Формула, примененная для вычисления предельной погрешности определения площади земельного участка, с подставленными значениями и итоговые (вычисленные) значения (ΔP), м ²	—
4.	Площадь земельного участка согласно сведениям Единого государственного реестра недвижимости ($P_{\text{кад}}$), м ²	500
5.	Оценка расхождения P и $P_{\text{кад}}$ ($P - P_{\text{кад}}$), м ²	50
6.	Предельный минимальный и максимальный размеры земельного участка ($P_{\text{мин}}$ и $P_{\text{макс}}$), м ²	—
7.	Кадастровый или иной государственный учетный номер (инвентарный) здания, сооружения, объекта незавершенного строительства, расположенного на земельном участке	—
8.	Вид (виды) разрешенного использования	под строительство жилого дома
8.1.	Дополнительные сведения об использовании земельного участка	—
9.	Сведения о земельных участках (землях общего пользования, территории общего пользования), посредством которых обеспечивается доступ	—
10.	Иные сведения	—

4. Пояснения к сведениям об уточняемом земельном участке с кадастровым номером 05:47:030043:188 :

1.	—
----	---

1. Сведения о характерных точках границ уточняемого земельного участка с кадастровым номером 05:47:030043:189

Система координат МСК-05

Зона № —

КАРТА-ПЛАН ТЕРРИТОРИИ

Сведения об уточняемых земельных участках, необходимые для исправления реестровых ошибок
в сведениях о местоположении их границ

Обозначение характерных точек границ	Координаты, м				Метод определения координат	Формулы, примененные для расчета средней квадратической погрешности определения координат характерных точек границ (М _т), с подставленными в такие формулы значениями и итоговые (вычисленные) значения М _т , м	Описание закрепления точки
	содержатся в Едином государственном реестре недвижимости		определены в результате выполнения комплексных кадастровых работ				
	X	Y	X	Y			
1	2	3	4	5	6	7	8
н348У	—	—	121552,45	406196,59	—	—	—
н350У	—	—	121565,48	406206,92	—	—	—
н351У	—	—	121544,72	406232,83	—	—	—
н349У	—	—	121531,46	406222,55	—	—	—
н348У	—	—	121552,45	406196,59	—	—	—
406	121557,15	406202,62	—	—	—	—	—
410	121569,97	406212,53	—	—	—	—	—
411	121551,18	406236,19	—	—	—	—	—
412	121537,77	406226,07	—	—	—	—	—

2. Сведения о частях границ уточняемого земельного участка с кадастровым номером 05:47:030043:189

Обозначение части границ		Горизонтальное проложение (S), м	Описание прохождения части границ	Сведения о согласовании местоположения границ(согласовано/спорное)
от т.	до т.			
1	2	3	4	5
н348У	н350У	16,63	—	согласовано
н350У	н351У	33,20	—	согласовано
н351У	н349У	16,78	—	согласовано
н349У	н348У	33,38	—	согласовано

3. Характеристики уточняемого земельного участка с кадастровым номером 05:47:030043:189

№ п/п	Наименование характеристик земельного участка	Значение характеристики
1	2	3
1.	Адрес земельного участка	—
1.1.	Сведения о местоположении земельного участка (при отсутствии адреса) в структурированном в соответствии с федеральной информационной	Республика Дагестан, г Дагестанские Огни, ул Бабаева, д 43

КАРТА-ПЛАН ТЕРРИТОРИИ

Сведения об уточняемых земельных участках, необходимые для исправления реестровых ошибок
в сведениях о местоположении их границ

1	2	3
	адресной системой виде	
1.2.	Дополнительные сведения о местоположении земельного участка	—
2.	Площадь земельного участка \pm величина погрешности определения(вычисления) площади ($P \pm \Delta P$), м ²	556 \pm —
3.	Формула, примененная для вычисления предельной погрешности определения площади земельного участка, с подставленными значениями и итоговые (вычисленные) значения (ΔP), м ²	—
4.	Площадь земельного участка согласно сведениям Единого государственного реестра недвижимости ($P_{\text{кад}}$), м ²	500
5.	Оценка расхождения P и $P_{\text{кад}}$ ($P - P_{\text{кад}}$), м ²	56
6.	Предельный минимальный и максимальный размеры земельного участка ($P_{\text{мин}}$ и $P_{\text{макс}}$), м ²	—
7.	Кадастровый или иной государственный учетный номер (инвентарный) здания, сооружения, объекта незавершенного строительства, расположенного на земельном участке	—
8.	Вид (виды) разрешенного использования	Под индивидуальное жилое строительство
8.1.	Дополнительные сведения об использовании земельного участка	—
9.	Сведения о земельных участках (землях общего пользования, территории общего пользования), посредством которых обеспечивается доступ	—
10.	Иные сведения	—

4. Пояснения к сведениям об уточняемом земельном участке с кадастровым номером 05:47:030043:189 :

1.	—
----	---

1. Сведения о характерных точках границ уточняемого земельного участка с кадастровым номером 05:47:030043:190

Система координат МСК-05

Зона № —

Обозначение характерных точек границ	Координаты, м				Метод определения координат	Формулы, примененные для расчета средней квадратической погрешности определения координат характерных точек границ (M _t), с подставленными в такие формулы значениями и итоговые (вычисленные) значения M _t , м	Описание закрепления точки
	содержатся в Едином государственном реестре недвижимости		определены в результате выполнения комплексных кадастровых работ				
	X	Y	X	Y			

КАРТА-ПЛАН ТЕРРИТОРИИ

Сведения об уточняемых земельных участках, необходимые для исправления реестровых ошибок
в сведениях о местоположении их границ

1	2	3	4	5	6	7	8
н55У	—	—	121786,42	406317,00	—	—	—
н54У	—	—	121765,58	406345,84	—	—	—
н57У	—	—	121751,74	406335,22	—	—	—
н58У	—	—	121773,89	406307,54	—	—	—
н55У	—	—	121786,42	406317,00	—	—	—
59	121770,53	406306,43	—	—	—	—	—
60	121783,22	406316,18	—	—	—	—	—
61	121764,79	406341,43	—	—	—	—	—
62	121752,10	406331,68	—	—	—	—	—

2. Сведения о частях границ уточняемого земельного участка с кадастровым номером 05:47:030043:190

Обозначение части границ		Горизонтальное проложение (S), м	Описание прохождения части границ	Сведения о согласовании местоположения границ(согласовано/спорное)
от т.	до т.			
1	2	3	4	5
н55У	н54У	35,58	—	согласовано
н54У	н57У	17,45	—	согласовано
н57У	н58У	35,45	—	согласовано
н58У	н55У	15,70	—	согласовано

3. Характеристики уточняемого земельного участка с кадастровым номером 05:47:030043:190

№ п/п	Наименование характеристик земельного участка	Значение характеристики
1	2	3
1.	Адрес земельного участка	—
1.1.	Сведения о местоположении земельного участка (при отсутствии адреса) в структурированном в соответствии с федеральной информационной адресной системой виде	Республика Дагестан, г Дагестанские Огни, ул Бабаева, д 16
1.2.	Дополнительные сведения о местоположении земельного участка	—
2.	Площадь земельного участка ± величина погрешности определения(вычисления) площади ($P \pm \Delta P$), м ²	588±—
3.	Формула, примененная для вычисления предельной погрешности определения площади земельного участка, с подставленными значениями и итоговые (вычисленные) значения (ΔP), м ²	—
4.	Площадь земельного участка согласно сведениям Единого	500

КАРТА-ПЛАН ТЕРРИТОРИИ

Сведения об уточняемых земельных участках, необходимые для исправления реестровых ошибок
в сведениях о местоположении их границ

1	2	3
	государственного реестра недвижимости (Ркад), м ²	
5.	Оценка расхождения Р и Ркад (Р – Ркад), м ²	88
6.	Предельный минимальный и максимальный размеры земельного участка (Рмин и Рмакс), м ²	—
7.	Кадастровый или иной государственный учетный номер (инвентарный) здания, сооружения, объекта незавершенного строительства, расположенного на земельном участке	—
8.	Вид (виды) разрешенного использования	под индивидуальное жилищное строительство
8.1.	Дополнительные сведения об использовании земельного участка	—
9.	Сведения о земельных участках (землях общего пользования, территории общего пользования), посредством которых обеспечивается доступ	—
10.	Иные сведения	—

4. Пояснения к сведениям об уточняемом земельном участке с кадастровым номером 05:47:030043:190 :

1.	—
----	---

1. Сведения о характерных точках границ уточняемого земельного участка с кадастровым номером 05:47:030043:191

Система координат МСК-05

Зона № —

Обозначение характерных точек границ	Координаты, м				Метод определения координат	Формулы, примененные для расчета средней квадратической погрешности определения координат характерных точек границ (M _i), с подставленными в такие формулы значениями и итоговые (вычисленные) значения M _i , м	Описание закрепления точки
	содержатся в Едином государственном реестре недвижимости		определены в результате выполнения комплексных кадастровых работ				
	X	Y	X	Y			
1	2	3	4	5	6	7	8
н150У	—	—	121674,18	406434,77	—	—	—
н153У	—	—	121674,66	406435,15	—	—	—
н176У	—	—	121654,54	406460,15	—	—	—
н177У	—	—	121642,20	406449,85	—	—	—
н147У	—	—	121661,43	406425,09	—	—	—
н150У	—	—	121674,18	406434,77	—	—	—

КАРТА-ПЛАН ТЕРРИТОРИИ

Сведения об уточняемых земельных участках, необходимые для исправления реестровых ошибок
в сведениях о местоположении их границ

203	121660,95	406423,38	—	—	—	—	—
204	121673,57	406432,63	—	—	—	—	—
205	121654,52	406457,91	—	—	—	—	—
206	121641,67	406448,39	—	—	—	—	—

2. Сведения о частях границ уточняемого земельного участка с кадастровым номером 05:47:030043:191

Обозначение части границ		Горизонтальное проложение (S), м	Описание прохождения части границ	Сведения о согласовании местоположения границ(согласовано/спорное)
от т.	до т.			
1	2	3	4	5
н150У	н153У	0,61	—	согласовано
н153У	н176У	32,09	—	согласовано
н176У	н177У	16,07	—	согласовано
н177У	н147У	31,35	—	согласовано
н147У	н150У	16,01	—	согласовано

3. Характеристики уточняемого земельного участка с кадастровым номером 05:47:030043:191

№ п/п	Наименование характеристик земельного участка	Значение характеристики
1	2	3
1.	Адрес земельного участка	—
1.1.	Сведения о местоположении земельного участка (при отсутствии адреса) в структурированном в соответствии с федеральной информационной адресной системой виде	Республика Дагестан, г Дагестанские Огни, ул Н.Алиева, д 18
1.2.	Дополнительные сведения о местоположении земельного участка	—
2.	Площадь земельного участка ± величина погрешности определения(вычисления) площади ($P \pm \Delta P$), м ²	518±—
3.	Формула, примененная для вычисления предельной погрешности определения площади земельного участка, с подставленными значениями и итоговые (вычисленные) значения (ΔP), м ²	—
4.	Площадь земельного участка согласно сведениям Единого государственного реестра недвижимости ($P_{\text{кад}}$), м ²	500
5.	Оценка расхождения P и $P_{\text{кад}}$ ($P - P_{\text{кад}}$), м ²	18
6.	Предельный минимальный и максимальный размеры земельного участка ($P_{\text{мин}}$ и $P_{\text{макс}}$), м ²	—
7.	Кадастровый или иной государственный учетный номер (инвентарный)	—

КАРТА-ПЛАН ТЕРРИТОРИИ

Сведения об уточняемых земельных участках, необходимые для исправления реестровых ошибок
в сведениях о местоположении их границ

1	2	3
	здания, сооружения, объекта незавершенного строительства, расположенного на земельном участке	
8.	Вид (виды) разрешенного использования	Под индивидуальное жилищное строительство
8.1.	Дополнительные сведения об использовании земельного участка	—
9.	Сведения о земельных участках (землях общего пользования, территории общего пользования), посредством которых обеспечивается доступ	—
10.	Иные сведения	—

4. Пояснения к сведениям об уточняемом земельном участке с кадастровым номером 05:47:030043:191 :

1.	—
----	---

1. Сведения о характерных точках границ уточняемого земельного участка с кадастровым номером 05:47:030043:192

Система координат МСК-05

Зона № —

Обозначение характерных точек границ	Координаты, м				Метод определения координат	Формулы, примененные для расчета средней квадратической погрешности определения координат характерных точек границ (М _t), с подставленными в такие формулы значениями и итоговые (вычисленные) значения М _t , м	Описание закрепления точки
	содержатся в Едином государственном реестре недвижимости		определены в результате выполнения комплексных кадастровых работ				
	X	Y	X	Y			
1	2	3	4	5	6	7	8
н394У	—	—	121477,88	406238,95	—	—	—
н395У	—	—	121490,31	406248,75	—	—	—
н396У	—	—	121470,54	406274,87	—	—	—
н397У	—	—	121458,08	406265,18	—	—	—
н394У	—	—	121477,88	406238,95	—	—	—
482	121482,23	406243,02	—	—	—	—	—
483	121494,48	406252,36	—	—	—	—	—
484	121474,13	406277,95	—	—	—	—	—
485	121461,62	406268,50	—	—	—	—	—

КАРТА-ПЛАН ТЕРРИТОРИИ

Сведения об уточняемых земельных участках, необходимые для исправления реестровых ошибок
в сведениях о местоположении их границ

2. Сведения о частях границ уточняемого земельного участка с кадастровым номером 05:47:030043:192

Обозначение части границ		Горизонтальное проложение (S), м	Описание прохождения части границ	Сведения о согласовании местоположения границ(согласовано/спорное)
от т.	до т.			
1	2	3	4	5
н394У	н395У	15,83	—	согласовано
н395У	н396У	32,76	—	согласовано
н396У	н397У	15,78	—	согласовано
н397У	н394У	32,86	—	согласовано

3. Характеристики уточняемого земельного участка с кадастровым номером 05:47:030043:192

№ п/п	Наименование характеристик земельного участка	Значение характеристики
1	2	3
1.	Адрес земельного участка	—
1.1.	Сведения о местоположении земельного участка (при отсутствии адреса) в структурированном в соответствии с федеральной информационной адресной системой виде	Республика Дагестан, г Дагестанские Огни, ул С.Д.Курбанова, № 43
1.2.	Дополнительные сведения о местоположении земельного участка	—
2.	Площадь земельного участка ± величина погрешности определения(вычисления) площади ($P \pm \Delta P$), м ²	519±—
3.	Формула, примененная для вычисления предельной погрешности определения площади земельного участка, с подставленными значениями и итоговые (вычисленные) значения (ΔP), м ²	—
4.	Площадь земельного участка согласно сведениям Единого государственного реестра недвижимости ($P_{\text{кад}}$), м ²	500
5.	Оценка расхождения P и $P_{\text{кад}}$ ($P - P_{\text{кад}}$), м ²	19
6.	Предельный минимальный и максимальный размеры земельного участка ($P_{\text{мин}}$ и $P_{\text{макс}}$), м ²	—
7.	Кадастровый или иной государственный учетный номер (инвентарный) здания, сооружения, объекта незавершенного строительства, расположенного на земельном участке	—
8.	Вид (виды) разрешенного использования	Для индивидуального жилищного строительства
8.1.	Дополнительные сведения об использовании земельного участка	—
9.	Сведения о земельных участках (землях общего пользования, территории	—

КАРТА-ПЛАН ТЕРРИТОРИИ

Сведения об уточняемых земельных участках, необходимые для исправления реестровых ошибок
в сведениях о местоположении их границ

1	2	3
	общего пользования), посредством которых обеспечивается доступ	
10.	Иные сведения	—

4. Пояснения к сведениям об уточняемом земельном участке с кадастровым номером 05:47:030043:192 :

1.	—
----	---

1. Сведения о характерных точках границ уточняемого земельного участка с кадастровым номером 05:47:030043:194

Система координат МСК-05

Зона № —

Обозначение характерных точек границ	Координаты, м				Метод определения координат	Формулы, примененные для расчета средней квадратической погрешности определения координат характерных точек границ (М _т), с подставленными в такие формулы значениями и итоговые (вычисленные) значения М _т , м	Описание закрепления точки
	содержатся в Едином государственном реестре недвижимости		определены в результате выполнения комплексных кадастровых работ				
	X	Y	X	Y			
1	2	3	4	5	6	7	8
н343У	—	—	121481,38	406182,50	—	—	—
н369У	—	—	121461,52	406208,24	—	—	—
н368У	—	—	121461,17	406207,98	—	—	—
н370У	—	—	121448,90	406198,22	—	—	—
н339У	—	—	121468,58	406172,68	—	—	—
н343У	—	—	121481,38	406182,50	—	—	—
440	121473,29	406177,22	—	—	—	—	—
441	121481,46	406183,42	—	—	—	—	—
442	121453,49	406220,06	—	—	—	—	—
443	121444,36	406213,20	—	—	—	—	—

2. Сведения о частях границ уточняемого земельного участка с кадастровым номером 05:47:030043:194

Обозначение части границ		Горизонтальное проложение (S), м	Описание прохождения части границ	Сведения о согласовании местоположения границ(согласовано/спорное)
от т.	до т.			
1	2	3	4	5
н343У	н369У	32,51	—	согласовано
н369У	н368У	0,44	—	согласовано

КАРТА-ПЛАН ТЕРРИТОРИИ

Сведения об уточняемых земельных участках, необходимые для исправления реестровых ошибок
в сведениях о местоположении их границ

н368У	н370У	15,68	—	согласовано
н370У	н339У	32,24	—	согласовано
н339У	н343У	16,13	—	согласовано

3. Характеристики уточняемого земельного участка с кадастровым номером 05:47:030043:194

№ п/п	Наименование характеристик земельного участка	Значение характеристики
1	2	3
1.	Адрес земельного участка	—
1.1.	Сведения о местоположении земельного участка (при отсутствии адреса) в структурированном в соответствии с федеральной информационной адресной системой виде	Республика Дагестан, г Дагестанские Огни, ул С.Д.Курбанова, д 54
1.2.	Дополнительные сведения о местоположении земельного участка	—
2.	Площадь земельного участка \pm величина погрешности определения(вычисления) площади ($P \pm \Delta P$), м ²	522 \pm —
3.	Формула, примененная для вычисления предельной погрешности определения площади земельного участка, с подставленными значениями и итоговые (вычисленные) значения (ΔP), м ²	—
4.	Площадь земельного участка согласно сведениям Единого государственного реестра недвижимости ($P_{\text{кад}}$), м ²	500
5.	Оценка расхождения P и $P_{\text{кад}}$ ($P - P_{\text{кад}}$), м ²	22
6.	Предельный минимальный и максимальный размеры земельного участка ($P_{\text{мин}}$ и $P_{\text{макс}}$), м ²	—
7.	Кадастровый или иной государственный учетный номер (инвентарный) здания, сооружения, объекта незавершенного строительства, расположенного на земельном участке	—
8.	Вид (виды) разрешенного использования	Под строительство индивидуального жилого дома
8.1.	Дополнительные сведения об использовании земельного участка	—
9.	Сведения о земельных участках (землях общего пользования, территории общего пользования), посредством которых обеспечивается доступ	—
10.	Иные сведения	—

4. Пояснения к сведениям об уточняемом земельном участке с кадастровым номером 05:47:030043:194 :

1.	—
----	---

1. Сведения о характерных точках границ уточняемого земельного участка с кадастровым номером 05:47:030043:196

КАРТА-ПЛАН ТЕРРИТОРИИ

Сведения об уточняемых земельных участках, необходимые для исправления реестровых ошибок
в сведениях о местоположении их границ

Система координат МСК-05

Зона № —

Обозначение характерных точек границ	Координаты, м				Метод определения координат	Формулы, примененные для расчета средней квадратической погрешности определения координат характерных точек границ (M ₀), с подставленными в такие формулы значениями и итоговые (вычисленные) значения M _i , м	Описание закрепления точки
	содержатся в Едином государственном реестре недвижимости		определены в результате выполнения комплексных кадастровых работ				
	X	Y	X	Y			
1	2	3	4	5	6	7	8
н335У	—	—	121443,36	406152,86	—	—	—
н372У	—	—	121423,52	406178,89	—	—	—
н373У	—	—	121410,00	406168,99	—	—	—
н332У	—	—	121430,53	406142,59	—	—	—
н335У	—	—	121443,36	406152,86	—	—	—
448	121434,53	406149,93	—	—	—	—	—
449	121447,58	406160,03	—	—	—	—	—
450	121428,39	406183,73	—	—	—	—	—
451	121415,50	406173,75	—	—	—	—	—

2. Сведения о частях границ уточняемого земельного участка с кадастровым номером 05:47:030043:196

Обозначение части границ		Горизонтальное проложение (S), м	Описание прохождения части границ	Сведения о согласовании местоположения границ(согласовано/спорное)
от т.	до т.			
1	2	3	4	5
н335У	н372У	32,73	—	согласовано
н372У	н373У	16,76	—	согласовано
н373У	н332У	33,44	—	согласовано
н332У	н335У	16,43	—	согласовано

3. Характеристики уточняемого земельного участка с кадастровым номером 05:47:030043:196

№ п/п	Наименование характеристик земельного участка	Значение характеристики
1	2	3
1.	Адрес земельного участка	—
1.1.	Сведения о местоположении земельного участка (при отсутствии адреса) в	Республика Дагестан, г Дагестанские Огни, ул С.Курбанова, д 58

КАРТА-ПЛАН ТЕРРИТОРИИ

Сведения об уточняемых земельных участках, необходимые для исправления реестровых ошибок
в сведениях о местоположении их границ

1	2	3
	структурированном в соответствии с федеральной информационной адресной системой виде	
1.2.	Дополнительные сведения о местоположении земельного участка	—
2.	Площадь земельного участка \pm величина погрешности определения(вычисления) площади ($P \pm \Delta P$), м ²	549 \pm —
3.	Формула, примененная для вычисления предельной погрешности определения площади земельного участка, с подставленными значениями и итоговые (вычисленные) значения (ΔP), м ²	—
4.	Площадь земельного участка согласно сведениям Единого государственного реестра недвижимости ($P_{\text{кад}}$), м ²	500
5.	Оценка расхождения P и $P_{\text{кад}}$ ($P - P_{\text{кад}}$), м ²	49
6.	Предельный минимальный и максимальный размеры земельного участка ($P_{\text{мин}}$ и $P_{\text{макс}}$), м ²	—
7.	Кадастровый или иной государственный учетный номер (инвентарный) здания, сооружения, объекта незавершенного строительства, расположенного на земельном участке	—
8.	Вид (виды) разрешенного использования	Под индивидуальное жилищное строительство
8.1.	Дополнительные сведения об использовании земельного участка	—
9.	Сведения о земельных участках (землях общего пользования, территории общего пользования), посредством которых обеспечивается доступ	—
10.	Иные сведения	—

4. Пояснения к сведениям об уточняемом земельном участке с кадастровым номером 05:47:030043:196 :

1.	—
----	---

1. Сведения о характерных точках границ уточняемого земельного участка с кадастровым номером 05:47:030043:199

Система координат МСК-05

Зона № —

КАРТА-ПЛАН ТЕРРИТОРИИ

Сведения об уточняемых земельных участках, необходимые для исправления реестровых ошибок
в сведениях о местоположении их границ

Обозначение характерных точек границ	Координаты, м				Метод определения координат	Формулы, примененные для расчета средней квадратической погрешности определения координат характерных точек границ (М _т), с подставленными в такие формулы значениями и итоговые (вычисленные) значения М _т , м	Описание закрепления точки
	содержатся в Едином государственном реестре недвижимости		определены в результате выполнения комплексных кадастровых работ				
	X	Y	X	Y			
1	2	3	4	5	6	7	8
н469У	—	—	121402,71	406280,74	—	—	—
н470У	—	—	121409,54	406285,73	—	—	—
н471У	—	—	121408,94	406286,43	—	—	—
н472У	—	—	121416,48	406292,37	—	—	—
н473У	—	—	121397,13	406317,73	—	—	—
н474У	—	—	121384,22	406307,71	—	—	—
н469У	—	—	121402,71	406280,74	—	—	—
573	121405,67	406286,03	—	—	—	—	—
574	121419,64	406296,51	—	—	—	—	—
575	121399,85	406320,63	—	—	—	—	—
576	121386,09	406310,31	—	—	—	—	—

2. Сведения о частях границ уточняемого земельного участка с кадастровым номером 05:47:030043:199

Обозначение части границ		Горизонтальное проложение (S), м	Описание прохождения части границ	Сведения о согласовании местоположения границ(согласовано/спорное)
от т.	до т.			
1	2	3	4	5
н469У	н470У	8,46	—	согласовано
н470У	н471У	0,92	—	согласовано
н471У	н472У	9,60	—	согласовано
н472У	н473У	31,90	—	согласовано
н473У	н474У	16,34	—	согласовано
н474У	н469У	32,70	—	согласовано

КАРТА-ПЛАН ТЕРРИТОРИИ

Сведения об уточняемых земельных участках, необходимые для исправления реестровых ошибок
в сведениях о местоположении их границ

3. Характеристики уточняемого земельного участка с кадастровым номером 05:47:030043:199

№ п/п	Наименование характеристик земельного участка	Значение характеристики
1	2	3
1.	Адрес земельного участка	—
1.1.	Сведения о местоположении земельного участка (при отсутствии адреса) в структурированном в соответствии с федеральной информационной адресной системой виде	Республика Дагестан, г Дагестанские Огни, ул Н.Алиева № 51
1.2.	Дополнительные сведения о местоположении земельного участка	—
2.	Площадь земельного участка \pm величина погрешности определения(вычисления) площади ($P \pm \Delta P$), м ²	555 \pm —
3.	Формула, примененная для вычисления предельной погрешности определения площади земельного участка, с подставленными значениями и итоговые (вычисленные) значения (ΔP), м ²	—
4.	Площадь земельного участка согласно сведениям Единого государственного реестра недвижимости ($P_{\text{кад}}$), м ²	500
5.	Оценка расхождения P и $P_{\text{кад}}$ ($P - P_{\text{кад}}$), м ²	55
6.	Предельный минимальный и максимальный размеры земельного участка ($P_{\text{мин}}$ и $P_{\text{макс}}$), м ²	—
7.	Кадастровый или иной государственный учетный номер (инвентарный) здания, сооружения, объекта незавершенного строительства, расположенного на земельном участке	—
8.	Вид (виды) разрешенного использования	Для индивидуального жилищного строительства
8.1.	Дополнительные сведения об использовании земельного участка	—
9.	Сведения о земельных участках (землях общего пользования, территории общего пользования), посредством которых обеспечивается доступ	—
10.	Иные сведения	—

4. Пояснения к сведениям об уточняемом земельном участке с кадастровым номером 05:47:030043:199 :

1.	—
----	---

1. Сведения о характерных точках границ уточняемого земельного участка с кадастровым номером 05:47:030043:200

Система координат МСК-05

Зона № —

КАРТА-ПЛАН ТЕРРИТОРИИ

Сведения об уточняемых земельных участках, необходимые для исправления реестровых ошибок
в сведениях о местоположении их границ

Обозначение характерных точек границ	Координаты, м				Метод определения координат	Формулы, примененные для расчета средней квадратической погрешности определения координат характерных точек границ (M _t), с подставленными в такие формулы значениями и итоговые (вычисленные) значения M _t , м	Описание закрепления точки
	содержатся в Едином государственном реестре недвижимости		определены в результате выполнения комплексных кадастровых работ				
	X	Y	X	Y			
1	2	3	4	5	6	7	8
н443У	—	—	121485,48	406386,67	—	—	—
н445У	—	—	121486,20	406387,20	—	—	—
н446У	—	—	121464,95	406414,65	—	—	—
н447У	—	—	121452,60	406404,73	—	—	—
н444У	—	—	121473,02	406376,98	—	—	—
н443У	—	—	121485,48	406386,67	—	—	—
544	121471,85	406381,58	—	—	—	—	—
545	121484,70	406391,61	—	—	—	—	—
546	121465,31	406415,75	—	—	—	—	—
547	121452,70	406405,90	—	—	—	—	—

2. Сведения о частях границ уточняемого земельного участка с кадастровым номером 05:47:030043:200

Обозначение части границ		Горизонтальное проложение (S), м	Описание прохождения части границ	Сведения о согласовании местоположения границ(согласовано/спорное)
от т.	до т.			
1	2	3	4	5
н443У	н445У	0,89	—	согласовано
н445У	н446У	34,71	—	согласовано
н446У	н447У	15,84	—	согласовано
н447У	н444У	34,45	—	согласовано
н444У	н443У	15,78	—	согласовано

3. Характеристики уточняемого земельного участка с кадастровым номером 05:47:030043:200

№ п/п	Наименование характеристик земельного участка	Значение характеристики
1	2	3
1.	Адрес земельного участка	—

КАРТА-ПЛАН ТЕРРИТОРИИ

Сведения об уточняемых земельных участках, необходимые для исправления реестровых ошибок
в сведениях о местоположении их границ

1	2	3
1.1.	Сведения о местоположении земельного участка (при отсутствии адреса) в структурированном в соответствии с федеральной информационной адресной системой виде	Республика Дагестан, г Дагестанские Огни, пр-кт Калинина, д 38
1.2.	Дополнительные сведения о местоположении земельного участка	—
2.	Площадь земельного участка \pm величина погрешности определения(вычисления) площади ($P \pm \Delta P$), м ²	562 \pm —
3.	Формула, примененная для вычисления предельной погрешности определения площади земельного участка, с подставленными значениями и итоговые (вычисленные) значения (ΔP), м ²	—
4.	Площадь земельного участка согласно сведениям Единого государственного реестра недвижимости ($P_{\text{кад}}$), м ²	500
5.	Оценка расхождения P и $P_{\text{кад}}$ ($P - P_{\text{кад}}$), м ²	62
6.	Предельный минимальный и максимальный размеры земельного участка ($P_{\text{мин}}$ и $P_{\text{макс}}$), м ²	—
7.	Кадастровый или иной государственный учетный номер (инвентарный) здания, сооружения, объекта незавершенного строительства, расположенного на земельном участке	—
8.	Вид (виды) разрешенного использования	под индивидуальное жилищное строительство
8.1.	Дополнительные сведения об использовании земельного участка	—
9.	Сведения о земельных участках (землях общего пользования, территории общего пользования), посредством которых обеспечивается доступ	—
10.	Иные сведения	—

4. Пояснения к сведениям об уточняемом земельном участке с кадастровым номером 05:47:030043:200 :

1.	—
----	---

1. Сведения о характерных точках границ уточняемого земельного участка с кадастровым номером 05:47:030043:201

Система координат МСК-05

Зона № —

КАРТА-ПЛАН ТЕРРИТОРИИ

Сведения об уточняемых земельных участках, необходимые для исправления реестровых ошибок
в сведениях о местоположении их границ

Обозначение характерных точек границ	Координаты, м				Метод определения координат	Формулы, примененные для расчета средней квадратической погрешности определения координат характерных точек границ (М _т), с подставленными в такие формулы значениями и итоговые (вычисленные) значения М _т , м	Описание закрепления точки
	содержатся в Едином государственном реестре недвижимости		определены в результате выполнения комплексных кадастровых работ				
	X	Y	X	Y			
1	2	3	4	5	6	7	8
н91У	—	—	121743,67	406346,52	—	—	—
н92У	—	—	121756,78	406356,98	—	—	—
н93У	—	—	121735,98	406381,60	—	—	—
н94У	—	—	121723,35	406371,51	—	—	—
н95У	—	—	121732,20	406360,58	—	—	—
н91У	—	—	121743,67	406346,52	—	—	—
104	121757,70	406355,58	—	—	—	—	—
105	121738,48	406382,07	—	—	—	—	—
106	121725,93	406372,47	—	—	—	—	—
107	121745,22	406346,04	—	—	—	—	—

2. Сведения о частях границ уточняемого земельного участка с кадастровым номером 05:47:030043:201

Обозначение части границ		Горизонтальное проложение (S), м	Описание прохождения части границ	Сведения о согласовании местоположения границ(согласовано/спорное)
от т.	до т.			
1	2	3	4	5
н91У	н92У	16,77	—	согласовано
н92У	н93У	32,23	—	согласовано
н93У	н94У	16,17	—	согласовано
н94У	н95У	14,06	—	согласовано
н95У	н91У	18,15	—	согласовано

3. Характеристики уточняемого земельного участка с кадастровым номером 05:47:030043:201

№ п/п	Наименование характеристик земельного участка	Значение характеристики
1	2	3
1.	Адрес земельного участка	—

КАРТА-ПЛАН ТЕРРИТОРИИ

Сведения об уточняемых земельных участках, необходимые для исправления реестровых ошибок
в сведениях о местоположении их границ

1	2	3
1.1.	Сведения о местоположении земельного участка (при отсутствии адреса) в структурированном в соответствии с федеральной информационной адресной системой виде	Республика Дагестан, г Дагестанские Огни, ул Н.Б.Бабаева, д 15
1.2.	Дополнительные сведения о местоположении земельного участка	—
2.	Площадь земельного участка \pm величина погрешности определения(вычисления) площади ($P \pm \Delta P$), м ²	531 \pm —
3.	Формула, примененная для вычисления предельной погрешности определения площади земельного участка, с подставленными значениями и итоговые (вычисленные) значения (ΔP), м ²	—
4.	Площадь земельного участка согласно сведениям Единого государственного реестра недвижимости ($P_{\text{кад}}$), м ²	515
5.	Оценка расхождения P и $P_{\text{кад}}$ ($P - P_{\text{кад}}$), м ²	16
6.	Предельный минимальный и максимальный размеры земельного участка ($P_{\text{мин}}$ и $P_{\text{макс}}$), м ²	—
7.	Кадастровый или иной государственный учетный номер (инвентарный) здания, сооружения, объекта незавершенного строительства, расположенного на земельном участке	—
8.	Вид (виды) разрешенного использования	Для ведения личного подсобного хозяйства
8.1.	Дополнительные сведения об использовании земельного участка	—
9.	Сведения о земельных участках (землях общего пользования, территории общего пользования), посредством которых обеспечивается доступ	—
10.	Иные сведения	—

4. Пояснения к сведениям об уточняемом земельном участке с кадастровым номером 05:47:030043:201 :

1.	—
----	---

1. Сведения о характерных точках границ уточняемого земельного участка с кадастровым номером 05:47:030043:202

Система координат МСК-05

Зона № —

КАРТА-ПЛАН ТЕРРИТОРИИ

Сведения об уточняемых земельных участках, необходимые для исправления реестровых ошибок
в сведениях о местоположении их границ

Обозначение характерных точек границ	Координаты, м				Метод определения координат	Формулы, примененные для расчета средней квадратической погрешности определения координат характерных точек границ (M _t), с подставленными в такие формулы значениями и итоговые (вычисленные) значения M _t , м	Описание закрепления точки
	содержатся в Едином государственном реестре недвижимости		определены в результате выполнения комплексных кадастровых работ				
	X	Y	X	Y			
1	2	3	4	5	6	7	8
н144У	—	—	121681,93	406399,46	—	—	—
н149У	—	—	121694,38	406409,41	—	—	—
н150У	—	—	121674,18	406434,77	—	—	—
н147У	—	—	121661,43	406425,09	—	—	—
н146У	—	—	121668,84	406415,61	—	—	—
н145У	—	—	121668,51	406415,28	—	—	—
н144У	—	—	121681,93	406399,46	—	—	—
170	121692,83	406408,02	—	—	—	—	—
169	121673,80	406432,92	—	—	—	—	—
167	121660,68	406423,23	—	—	—	—	—
166	121679,87	406398,56	—	—	—	—	—

2. Сведения о частях границ уточняемого земельного участка с кадастровым номером 05:47:030043:202

Обозначение части границ		Горизонтальное проложение (S), м	Описание прохождения части границ	Сведения о согласовании местоположения границ(согласовано/спорное)
от т.	до т.			
1	2	3	4	5
н144У	н149У	15,94	—	согласовано
н149У	н150У	32,42	—	согласовано
н150У	н147У	16,01	—	согласовано
н147У	н146У	12,03	—	согласовано
н146У	н145У	0,47	—	согласовано
н145У	н144У	20,75	—	согласовано

КАРТА-ПЛАН ТЕРРИТОРИИ**Сведения об уточняемых земельных участках, необходимые для исправления реестровых ошибок
в сведениях о местоположении их границ****3. Характеристики уточняемого земельного участка с кадастровым номером 05:47:030043:202**

№ п/п	Наименование характеристик земельного участка	Значение характеристики
1	2	3
1.	Адрес земельного участка	—
1.1.	Сведения о местоположении земельного участка (при отсутствии адреса) в структурированном в соответствии с федеральной информационной адресной системой виде	Республика Дагестан, г Дагестанские Огни, ул С.Д.Курбанова, № 17
1.2.	Дополнительные сведения о местоположении земельного участка	—
2.	Площадь земельного участка \pm величина погрешности определения(вычисления) площади ($P \pm \Delta P$), м ²	528 \pm —
3.	Формула, примененная для вычисления предельной погрешности определения площади земельного участка, с подставленными значениями и итоговые (вычисленные) значения (ΔP), м ²	—
4.	Площадь земельного участка согласно сведениям Единого государственного реестра недвижимости ($P_{\text{кад}}$), м ²	506
5.	Оценка расхождения P и $P_{\text{кад}}$ ($P - P_{\text{кад}}$), м ²	22
6.	Предельный минимальный и максимальный размеры земельного участка ($P_{\text{мин}}$ и $P_{\text{макс}}$), м ²	—
7.	Кадастровый или иной государственный учетный номер (инвентарный) здания, сооружения, объекта незавершенного строительства, расположенного на земельном участке	—
8.	Вид (виды) разрешенного использования	Под индивидуальное жилищное строительство
8.1.	Дополнительные сведения об использовании земельного участка	—
9.	Сведения о земельных участках (землях общего пользования, территории общего пользования), посредством которых обеспечивается доступ	—
10.	Иные сведения	—

4. Пояснения к сведениям об уточняемом земельном участке с кадастровым номером 05:47:030043:202 :

1.	—
----	---

1. Сведения о характерных точках границ уточняемого земельного участка с кадастровым номером 05:47:030043:204

Система координат МСК-05

Зона № —

КАРТА-ПЛАН ТЕРРИТОРИИ

Сведения об уточняемых земельных участках, необходимые для исправления реестровых ошибок
в сведениях о местоположении их границ

Обозначение характерных точек границ	Координаты, м				Метод определения координат	Формулы, примененные для расчета средней квадратической погрешности определения координат характерных точек границ (М _т), с подставленными в такие формулы значениями и итоговые (вычисленные) значения М _т , м	Описание закрепления точки
	содержатся в Едином государственном реестре недвижимости		определены в результате выполнения комплексных кадастровых работ				
	X	Y	X	Y			
1	2	3	4	5	6	7	8
н107У	—	—	121647,51	406312,51	—	—	—
н108У	—	—	121628,46	406337,69	—	—	—
н104У	—	—	121614,34	406328,31	—	—	—
н103У	—	—	121634,62	406302,12	—	—	—
н107У	—	—	121647,51	406312,51	—	—	—
120	121644,32	406310,88	—	—	—	—	—
119	121624,91	406337,45	—	—	—	—	—
116	121613,19	406326,42	—	—	—	—	—
115	121632,33	406301,63	—	—	—	—	—

2. Сведения о частях границ уточняемого земельного участка с кадастровым номером 05:47:030043:204

Обозначение части границ		Горизонтальное проложение (S), м	Описание прохождения части границ	Сведения о согласовании местоположения границ(согласовано/спорное)
от т.	до т.			
1	2	3	4	5
н107У	н108У	31,57	—	согласовано
н108У	н104У	16,95	—	согласовано
н104У	н103У	33,12	—	согласовано
н103У	н107У	16,56	—	согласовано

3. Характеристики уточняемого земельного участка с кадастровым номером 05:47:030043:204

№ п/п	Наименование характеристик земельного участка	Значение характеристики
1	2	3
1.	Адрес земельного участка	—
1.1.	Сведения о местоположении земельного участка (при отсутствии адреса) в структурированном в соответствии с федеральной информационной	Республика Дагестан, г Дагестанские Огни, ул С.Д.Курбанова

КАРТА-ПЛАН ТЕРРИТОРИИ

Сведения об уточняемых земельных участках, необходимые для исправления реестровых ошибок
в сведениях о местоположении их границ

1	2	3
	адресной системой виде	
1.2.	Дополнительные сведения о местоположении земельного участка	—
2.	Площадь земельного участка \pm величина погрешности определения(вычисления) площади ($P \pm \Delta P$), м ²	541 \pm —
3.	Формула, примененная для вычисления предельной погрешности определения площади земельного участка, с подставленными значениями и итоговые (вычисленные) значения (ΔP), м ²	—
4.	Площадь земельного участка согласно сведениям Единого государственного реестра недвижимости ($P_{\text{кад}}$), м ²	500
5.	Оценка расхождения P и $P_{\text{кад}}$ ($P - P_{\text{кад}}$), м ²	41
6.	Предельный минимальный и максимальный размеры земельного участка ($P_{\text{мин}}$ и $P_{\text{макс}}$), м ²	—
7.	Кадастровый или иной государственный учетный номер (инвентарный) здания, сооружения, объекта незавершенного строительства, расположенного на земельном участке	—
8.	Вид (виды) разрешенного использования	Под строительство жилого дома
8.1.	Дополнительные сведения об использовании земельного участка	—
9.	Сведения о земельных участках (землях общего пользования, территории общего пользования), посредством которых обеспечивается доступ	—
10.	Иные сведения	—

4. Пояснения к сведениям об уточняемом земельном участке с кадастровым номером 05:47:030043:204 :

1.	—
----	---

1. Сведения о характерных точках границ уточняемого земельного участка с кадастровым номером 05:47:030043:207

Система координат МСК-05

Зона № —

Обозначение характерных точек границ	Координаты, м				Метод определения координат	Формулы, примененные для расчета средней квадратической погрешности определения координат характерных точек границ (M _t), с подставленными в такие формулы значениями и итоговые (вычисленные) значения M _t , м	Описание закрепления точки
	содержатся в Едином государственном реестре недвижимости		определены в результате выполнения комплексных кадастровых работ				
	X	Y	X	Y			

КАРТА-ПЛАН ТЕРРИТОРИИ

Сведения об уточняемых земельных участках, необходимые для исправления реестровых ошибок
в сведениях о местоположении их границ

1	2	3	4	5	6	7	8
н190У	—	—	121707,90	406522,70	—	—	—
н189У	—	—	121688,08	406547,40	—	—	—
н191У	—	—	121675,61	406537,30	—	—	—
н192У	—	—	121686,61	406522,70	—	—	—
н193У	—	—	121687,01	406522,99	—	—	—
н194У	—	—	121695,40	406512,62	—	—	—
н190У	—	—	121707,90	406522,70	—	—	—
233	121696,25	406511,94	—	—	—	—	—
234	121708,82	406521,52	—	—	—	—	—
235	121689,21	406546,55	—	—	—	—	—
236	121676,49	406536,85	—	—	—	—	—

2. Сведения о частях границ уточняемого земельного участка с кадастровым номером 05:47:030043:207

Обозначение части границ		Горизонтальное проложение (S), м	Описание прохождения части границ	Сведения о согласовании местоположения границ(согласовано/спорное)
от т.	до т.			
1	2	3	4	5
н190У	н189У	31,67	—	согласовано
н189У	н191У	16,05	—	согласовано
н191У	н192У	18,28	—	согласовано
н192У	н193У	0,49	—	согласовано
н193У	н194У	13,34	—	согласовано
н194У	н190У	16,06	—	согласовано

3. Характеристики уточняемого земельного участка с кадастровым номером 05:47:030043:207

№ п/п	Наименование характеристик земельного участка	Значение характеристики
1	2	3
1.	Адрес земельного участка	—
1.1.	Сведения о местоположении земельного участка (при отсутствии адреса) в структурированном в соответствии с федеральной информационной адресной системой виде	Республика Дагестан, г Дагестанские Огни, ул Н.Алиева, №7
1.2.	Дополнительные сведения о местоположении земельного участка	—
2.	Площадь земельного участка ± величина погрешности определения(вычисления) площади ($P \pm \Delta P$), м ²	514±—

КАРТА-ПЛАН ТЕРРИТОРИИ

Сведения об уточняемых земельных участках, необходимые для исправления реестровых ошибок
в сведениях о местоположении их границ

1	2	3
3.	Формула, примененная для вычисления предельной погрешности определения площади земельного участка, с подставленными значениями и итоговые (вычисленные) значения (ΔP), м ²	—
4.	Площадь земельного участка согласно сведениям Единого государственного реестра недвижимости ($P_{\text{кад}}$), м ²	500
5.	Оценка расхождения P и $P_{\text{кад}}$ ($P - P_{\text{кад}}$), м ²	14
6.	Предельный минимальный и максимальный размеры земельного участка ($P_{\text{мин}}$ и $P_{\text{макс}}$), м ²	—
7.	Кадастровый или иной государственный учетный номер (инвентарный) здания, сооружения, объекта незавершенного строительства, расположенного на земельном участке	—
8.	Вид (виды) разрешенного использования	Под строительство жилого дома
8.1.	Дополнительные сведения об использовании земельного участка	—
9.	Сведения о земельных участках (землях общего пользования, территории общего пользования), посредством которых обеспечивается доступ	—
10.	Иные сведения	—

4. Пояснения к сведениям об уточняемом земельном участке с кадастровым номером 05:47:030043:207 :

1.	—
----	---

1. Сведения о характерных точках границ уточняемого земельного участка с кадастровым номером 05:47:030043:208

Система координат МСК-05

Зона № —

Обозначение характерных точек границ	Координаты, м				Метод определения координат	Формулы, примененные для расчета средней квадратической погрешности определения координат характерных точек границ (М _т), с подставленными в такие формулы значениями и итоговые (вычисленные) значения М _т , м	Описание закрепления точки
	содержатся в Едином государственном реестре недвижимости		определены в результате выполнения комплексных кадастровых работ				
	X	Y	X	Y			
1	2	3	4	5	6	7	8
н162У	—	—	121750,44	406495,10	—	—	—
н168У	—	—	121730,27	406520,64	—	—	—
н169У	—	—	121717,34	406510,55	—	—	—

КАРТА-ПЛАН ТЕРРИТОРИИ

Сведения об уточняемых земельных участках, необходимые для исправления реестровых ошибок
в сведениях о местоположении их границ

н156У	—	—	121737,78	406485,49	—	—	—
н162У	—	—	121750,44	406495,10	—	—	—
192	121738,92	406485,45	—	—	—	—	—
193	121751,82	406494,93	—	—	—	—	—
194	121732,46	406519,25	—	—	—	—	—
195	121719,41	406509,95	—	—	—	—	—

2. Сведения о частях границ уточняемого земельного участка с кадастровым номером 05:47:030043:208

Обозначение части границ		Горизонтальное проложение (S), м	Описание прохождения части границ	Сведения о согласовании местоположения границ(согласовано/спорное)
от т.	до т.			
1	2	3	4	5
н162У	н168У	32,54	—	согласовано
н168У	н169У	16,40	—	согласовано
н169У	н156У	32,34	—	согласовано
н156У	н162У	15,89	—	согласовано

3. Характеристики уточняемого земельного участка с кадастровым номером 05:47:030043:208

№ п/п	Наименование характеристик земельного участка	Значение характеристики
1	2	3
1.	Адрес земельного участка	—
1.1.	Сведения о местоположении земельного участка (при отсутствии адреса) в структурированном в соответствии с федеральной информационной адресной системой виде	Республика Дагестан, г. Дагестанские Огни, ул. Н. Алиева, № 6
1.2.	Дополнительные сведения о местоположении земельного участка	—
2.	Площадь земельного участка ± величина погрешности определения(вычисления) площади ($P \pm \Delta P$), м ²	524±—
3.	Формула, примененная для вычисления предельной погрешности определения площади земельного участка, с подставленными значениями и итоговые (вычисленные) значения (ΔP), м ²	—
4.	Площадь земельного участка согласно сведениям Единого государственного реестра недвижимости ($P_{\text{кад}}$), м ²	500
5.	Оценка расхождения P и $P_{\text{кад}}$ ($P - P_{\text{кад}}$), м ²	24
6.	Предельный минимальный и максимальный размеры земельного участка ($P_{\text{мин}}$ и $P_{\text{макс}}$), м ²	—

КАРТА-ПЛАН ТЕРРИТОРИИ

Сведения об уточняемых земельных участках, необходимые для исправления реестровых ошибок
в сведениях о местоположении их границ

1	2	3
7.	Кадастровый или иной государственный учетный номер (инвентарный) здания, сооружения, объекта незавершенного строительства, расположенного на земельном участке	—
8.	Вид (виды) разрешенного использования	под индивидуальное жилищное строительство
8.1.	Дополнительные сведения об использовании земельного участка	—
9.	Сведения о земельных участках (землях общего пользования, территории общего пользования), посредством которых обеспечивается доступ	—
10.	Иные сведения	—

4. Пояснения к сведениям об уточняемом земельном участке с кадастровым номером 05:47:030043:208 :

1.	—
----	---

1. Сведения о характерных точках границ уточняемого земельного участка с кадастровым номером 05:47:030043:209

Система координат МСК-05

Зона № —

Обозначение характерных точек границ	Координаты, м				Метод определения координат	Формулы, примененные для расчета средней квадратической погрешности определения координат характерных точек границ (М _t), с подставленными в такие формулы значениями и итоговые (вычисленные) значения М _t , м	Описание закрепления точки
	содержатся в Едином государственном реестре недвижимости		определены в результате выполнения комплексных кадастровых работ				
	X	Y	X	Y			
1	2	3	4	5	6	7	8
н128У	—	—	121590,79	406328,71	—	—	—
н129У	—	—	121604,45	406339,41	—	—	—
н130У	—	—	121585,46	406364,57	—	—	—
н131У	—	—	121571,83	406353,62	—	—	—
н128У	—	—	121590,79	406328,71	—	—	—
149	121588,11	406327,83	—	—	—	—	—
150	121601,01	406337,96	—	—	—	—	—
151	121580,66	406362,47	—	—	—	—	—
152	121568,87	406353,20	—	—	—	—	—

КАРТА-ПЛАН ТЕРРИТОРИИ

Сведения об уточняемых земельных участках, необходимые для исправления реестровых ошибок
в сведениях о местоположении их границ

2. Сведения о частях границ уточняемого земельного участка с кадастровым номером 05:47:030043:209

Обозначение части границ		Горизонтальное проложение (S), м	Описание прохождения части границ	Сведения о согласовании местоположения границ(согласовано/спорное)
от т.	до т.			
1	2	3	4	5
н128У	н129У	17,35	—	согласовано
н129У	н130У	31,52	—	согласовано
н130У	н131У	17,48	—	согласовано
н131У	н128У	31,30	—	согласовано

3. Характеристики уточняемого земельного участка с кадастровым номером 05:47:030043:209

№ п/п	Наименование характеристик земельного участка	Значение характеристики
1	2	3
1.	Адрес земельного участка	—
1.1.	Сведения о местоположении земельного участка (при отсутствии адреса) в структурированном в соответствии с федеральной информационной адресной системой виде	Республика Дагестан, г Дагестанские Огни, ул С.Курбанова, д 27
1.2.	Дополнительные сведения о местоположении земельного участка	—
2.	Площадь земельного участка \pm величина погрешности определения(вычисления) площади ($P \pm \Delta P$), м ²	547 \pm —
3.	Формула, примененная для вычисления предельной погрешности определения площади земельного участка, с подставленными значениями и итоговые (вычисленные) значения (ΔP), м ²	—
4.	Площадь земельного участка согласно сведениям Единого государственного реестра недвижимости ($P_{\text{кад}}$), м ²	500
5.	Оценка расхождения P и $P_{\text{кад}}$ ($P - P_{\text{кад}}$), м ²	47
6.	Предельный минимальный и максимальный размеры земельного участка ($P_{\text{мин}}$ и $P_{\text{макс}}$), м ²	—
7.	Кадастровый или иной государственный учетный номер (инвентарный) здания, сооружения, объекта незавершенного строительства, расположенного на земельном участке	—
8.	Вид (виды) разрешенного использования	Для индивидуального жилищного строительства
8.1.	Дополнительные сведения об использовании земельного участка	—
9.	Сведения о земельных участках (землях общего пользования, территории	—

КАРТА-ПЛАН ТЕРРИТОРИИ

Сведения об уточняемых земельных участках, необходимые для исправления реестровых ошибок
в сведениях о местоположении их границ

1	2	3
	общего пользования), посредством которых обеспечивается доступ	
10.	Иные сведения	—

4. Пояснения к сведениям об уточняемом земельном участке с кадастровым номером 05:47:030043:209 :

1.	—
----	---

1. Сведения о характерных точках границ уточняемого земельного участка с кадастровым номером 05:47:030043:215

Система координат МСК-05

Зона № —

Обозначение характерных точек границ	Координаты, м				Метод определения координат	Формулы, примененные для расчета средней квадратической погрешности определения координат характерных точек границ (М _т), с подставленными в такие формулы значениями и итоговые (вычисленные) значения М _т , м	Описание закрепления точки
	содержатся в Едином государственном реестре недвижимости		определены в результате выполнения комплексных кадастровых работ				
	X	Y	X	Y			
1	2	3	4	5	6	7	8
н198У	—	—	121650,27	406517,54	—	—	—
н240У	—	—	121642,72	406527,32	—	—	—
н241У	—	—	121634,18	406537,15	—	—	—
н242У	—	—	121634,69	406537,61	—	—	—
н243У	—	—	121633,41	406539,44	—	—	—
н244У	—	—	121633,16	406539,23	—	—	—
н245У	—	—	121628,89	406544,72	—	—	—
н238У	—	—	121616,82	406534,68	—	—	—
н237У	—	—	121622,56	406526,57	—	—	—
н204У	—	—	121637,30	406507,36	—	—	—
н198У	—	—	121650,27	406517,54	—	—	—
288	121639,11	406508,77	—	—	—	—	—
289	121651,67	406518,69	—	—	—	—	—
290	121632,43	406543,85	—	—	—	—	—
284	121620,21	406534,15	—	—	—	—	—

КАРТА-ПЛАН ТЕРРИТОРИИ

Сведения об уточняемых земельных участках, необходимые для исправления реестровых ошибок
в сведениях о местоположении их границ

2. Сведения о частях границ уточняемого земельного участка с кадастровым номером 05:47:030043:215

Обозначение части границ		Горизонтальное проложение (S), м	Описание прохождения части границ	Сведения о согласовании местоположения границ(согласовано/спорное)
от т.	до т.			
1	2	3	4	5
н198У	н240У	12,36	—	согласовано
н240У	н241У	13,02	—	согласовано
н241У	н242У	0,69	—	согласовано
н242У	н243У	2,23	—	согласовано
н243У	н244У	0,33	—	согласовано
н244У	н245У	6,96	—	согласовано
н245У	н238У	15,70	—	согласовано
н238У	н237У	9,94	—	согласовано
н237У	н204У	24,21	—	согласовано
н204У	н198У	16,49	—	согласовано

3. Характеристики уточняемого земельного участка с кадастровым номером 05:47:030043:215

№ п/п	Наименование характеристик земельного участка	Значение характеристики
1	2	3
1.	Адрес земельного участка	—
1.1.	Сведения о местоположении земельного участка (при отсутствии адреса) в структурированном в соответствии с федеральной информационной адресной системой виде	Республика Дагестан, г Дагестанские Огни, ул Калинина, № 28
1.2.	Дополнительные сведения о местоположении земельного участка	—
2.	Площадь земельного участка \pm величина погрешности определения(вычисления) площади ($P \pm \Delta P$), м ²	556 \pm —
3.	Формула, примененная для вычисления предельной погрешности определения площади земельного участка, с подставленными значениями и итоговые (вычисленные) значения (ΔP), м ²	—
4.	Площадь земельного участка согласно сведениям Единого государственного реестра недвижимости ($P_{\text{кад}}$), м ²	500
5.	Оценка расхождения P и $P_{\text{кад}}$ ($P - P_{\text{кад}}$), м ²	56
6.	Предельный минимальный и максимальный размеры земельного участка ($P_{\text{мин}}$ и $P_{\text{макс}}$), м ²	—

КАРТА-ПЛАН ТЕРРИТОРИИ

Сведения об уточняемых земельных участках, необходимые для исправления реестровых ошибок
в сведениях о местоположении их границ

1	2	3
7.	Кадастровый или иной государственный учетный номер (инвентарный) здания, сооружения, объекта незавершенного строительства, расположенного на земельном участке	—
8.	Вид (виды) разрешенного использования	Под ИЖС
8.1.	Дополнительные сведения об использовании земельного участка	—
9.	Сведения о земельных участках (землях общего пользования, территории общего пользования), посредством которых обеспечивается доступ	—
10.	Иные сведения	—

4. Пояснения к сведениям об уточняемом земельном участке с кадастровым номером 05:47:030043:215 :

1.	—
----	---

1. Сведения о характерных точках границ уточняемого земельного участка с кадастровым номером 05:47:030043:219

Система координат МСК-05

Зона № —

Обозначение характерных точек границ	Координаты, м				Метод определения координат	Формулы, примененные для расчета средней квадратической погрешности определения координат характерных точек границ (М _t), с подставленными в такие формулы значениями и итоговые (вычисленные) значения М _t , м	Описание закрепления точки
	содержатся в Едином государственном реестре недвижимости		определены в результате выполнения комплексных кадастровых работ				
	X	Y	X	Y			
1	2	3	4	5	6	7	8
н388У	—	—	121516,76	406268,28	—	—	—
н389У	—	—	121529,07	406278,84	—	—	—
н390У	—	—	121508,73	406304,65	—	—	—
н391У	—	—	121496,46	406295,30	—	—	—
н388У	—	—	121516,76	406268,28	—	—	—
474	121513,64	406269,43	—	—	—	—	—
475	121525,92	406279,52	—	—	—	—	—
476	121505,79	406304,37	—	—	—	—	—
477	121493,93	406294,52	—	—	—	—	—

КАРТА-ПЛАН ТЕРРИТОРИИ

Сведения об уточняемых земельных участках, необходимые для исправления реестровых ошибок
в сведениях о местоположении их границ

2. Сведения о частях границ уточняемого земельного участка с кадастровым номером 05:47:030043:219

Обозначение части границ		Горизонтальное проложение (S), м	Описание прохождения части границ	Сведения о согласовании местоположения границ(согласовано/спорное)
от т.	до т.			
1	2	3	4	5
н388У	н389У	16,22	—	согласовано
н389У	н390У	32,86	—	согласовано
н390У	н391У	15,43	—	согласовано
н391У	н388У	33,80	—	согласовано

3. Характеристики уточняемого земельного участка с кадастровым номером 05:47:030043:219

№ п/п	Наименование характеристик земельного участка	Значение характеристики
1	2	3
1.	Адрес земельного участка	—
1.1.	Сведения о местоположении земельного участка (при отсутствии адреса) в структурированном в соответствии с федеральной информационной адресной системой виде	Республика Дагестан, г. Дагестанские Огни, ул. С.Курбанова, № 41
1.2.	Дополнительные сведения о местоположении земельного участка	—
2.	Площадь земельного участка ± величина погрешности определения(вычисления) площади ($P \pm \Delta P$), м ²	527±—
3.	Формула, примененная для вычисления предельной погрешности определения площади земельного участка, с подставленными значениями и итоговые (вычисленные) значения (ΔP), м ²	—
4.	Площадь земельного участка согласно сведениям Единого государственного реестра недвижимости ($P_{\text{кад}}$), м ²	500
5.	Оценка расхождения P и $P_{\text{кад}}$ ($P - P_{\text{кад}}$), м ²	27
6.	Предельный минимальный и максимальный размеры земельного участка ($P_{\text{мин}}$ и $P_{\text{макс}}$), м ²	—
7.	Кадастровый или иной государственный учетный номер (инвентарный) здания, сооружения, объекта незавершенного строительства, расположенного на земельном участке	—
8.	Вид (виды) разрешенного использования	Под строительство жилого дома
8.1.	Дополнительные сведения об использовании земельного участка	—
9.	Сведения о земельных участках (землях общего пользования, территории	—

КАРТА-ПЛАН ТЕРРИТОРИИ

Сведения об уточняемых земельных участках, необходимые для исправления реестровых ошибок
в сведениях о местоположении их границ

1	2	3
	общего пользования), посредством которых обеспечивается доступ	
10.	Иные сведения	—

4. Пояснения к сведениям об уточняемом земельном участке с кадастровым номером 05:47:030043:219 :

1.	—
----	---

1. Сведения о характерных точках границ уточняемого земельного участка с кадастровым номером 05:47:030043:222

Система координат МСК-05

Зона № —

Обозначение характерных точек границ	Координаты, м				Метод определения координат	Формулы, примененные для расчета средней квадратической погрешности определения координат характерных точек границ (M _t), с подставленными в такие формулы значениями и итоговые (вычисленные) значения M _t , м	Описание закрепления точки
	содержатся в Едином государственном реестре недвижимости		определены в результате выполнения комплексных кадастровых работ				
	X	Y	X	Y			
1	2	3	4	5	6	7	8
н26У	—	—	121756,24	406559,43	—	—	—
н17У	—	—	121761,82	406564,12	—	—	—
н16У	—	—	121745,60	406585,93	—	—	—
н15У	—	—	121746,31	406586,47	—	—	—
н14У	—	—	121740,87	406593,57	—	—	—
н22У	—	—	121732,22	406586,92	—	—	—
н27У	—	—	121719,80	406576,42	—	—	—
н26У	—	—	121756,24	406559,43	—	—	—
22	121747,36	406558,49	—	—	—	—	—
23	121755,27	406564,94	—	—	—	—	—
24	121736,94	406588,81	—	—	—	—	—
25	121716,28	406573,02	—	—	—	—	—

2. Сведения о частях границ уточняемого земельного участка с кадастровым номером 05:47:030043:222

Обозначение части границ		Горизонтальное проложение (S), м	Описание прохождения части границ	Сведения о согласовании местоположения границ(согласовано/спорное)
от т.	до т.			

КАРТА-ПЛАН ТЕРРИТОРИИ

Сведения об уточняемых земельных участках, необходимые для исправления реестровых ошибок
в сведениях о местоположении их границ

1	2	3	4	5
н26У	н17У	7,29	—	согласовано
н17У	н16У	27,18	—	согласовано
н16У	н15У	0,89	—	согласовано
н15У	н14У	8,94	—	согласовано
н14У	н22У	10,91	—	согласовано
н22У	н27У	16,26	—	согласовано
н27У	н26У	40,21	—	согласовано

3. Характеристики уточняемого земельного участка с кадастровым номером 05:47:030043:222

№ п/п	Наименование характеристик земельного участка	Значение характеристики
1	2	3
1.	Адрес земельного участка	Республика Дагестан, г. Дагестанские Огни, ул. Нариман Алиева
1.1.	Сведения о местоположении земельного участка (при отсутствии адреса) в структурированном в соответствии с федеральной информационной адресной системой виде	—
1.2.	Дополнительные сведения о местоположении земельного участка	—
2.	Площадь земельного участка \pm величина погрешности определения(вычисления) площади ($P \pm \Delta P$), м ²	620 \pm —
3.	Формула, примененная для вычисления предельной погрешности определения площади земельного участка, с подставленными значениями и итоговые (вычисленные) значения (ΔP), м ²	—
4.	Площадь земельного участка согласно сведениям Единого государственного реестра недвижимости ($P_{\text{кад}}$), м ²	549
5.	Оценка расхождения P и $P_{\text{кад}}$ ($P - P_{\text{кад}}$), м ²	71
6.	Предельный минимальный и максимальный размеры земельного участка ($P_{\text{мин}}$ и $P_{\text{макс}}$), м ²	—
7.	Кадастровый или иной государственный учетный номер (инвентарный) здания, сооружения, объекта незавершенного строительства, расположенного на земельном участке	—
8.	Вид (виды) разрешенного использования	Под строительство индивидуального жилого дома
8.1.	Дополнительные сведения об использовании земельного участка	—
9.	Сведения о земельных участках (землях общего пользования, территории общего пользования), посредством которых обеспечивается доступ	—

КАРТА-ПЛАН ТЕРРИТОРИИ

Сведения об уточняемых земельных участках, необходимые для исправления реестровых ошибок
в сведениях о местоположении их границ

1	2	3
10.	Иные сведения	—

4. Пояснения к сведениям об уточняемом земельном участке с кадастровым номером 05:47:030043:222 :

1.	—
----	---

1. Сведения о характерных точках границ уточняемого земельного участка с кадастровым номером 05:47:030043:223

Система координат МСК-05

Зона № —

Обозначение характерных точек границ	Координаты, м				Метод определения координат	Формулы, примененные для расчета средней квадратической погрешности определения координат характерных точек границ (М _і), с подставленными в такие формулы значениями и итоговые (вычисленные) значения М _і , м	Описание закрепления точки
	содержатся в Едином государственном реестре недвижимости		определены в результате выполнения комплексных кадастровых работ				
	X	Y	X	Y			
1	2	3	4	5	6	7	8
н352У	—	—	121578,32	406216,71	—	—	—
н354У	—	—	121590,59	406226,87	—	—	—
н355У	—	—	121570,66	406252,75	—	—	—
н353У	—	—	121557,43	406242,63	—	—	—
н352У	—	—	121578,32	406216,71	—	—	—
417	121583,68	406220,92	—	—	—	—	—
418	121595,66	406230,28	—	—	—	—	—
419	121575,28	406255,97	—	—	—	—	—
420	121563,16	406246,80	—	—	—	—	—

2. Сведения о частях границ уточняемого земельного участка с кадастровым номером 05:47:030043:223

Обозначение части границ		Горизонтальное проложение (S), м	Описание прохождения части границ	Сведения о согласовании местоположения границ(согласовано/спорное)
от т.	до т.			
1	2	3	4	5
н352У	н354У	15,93	—	согласовано
н354У	н355У	32,66	—	согласовано
н355У	н353У	16,66	—	согласовано
н353У	н352У	33,29	—	согласовано

КАРТА-ПЛАН ТЕРРИТОРИИ

Сведения об уточняемых земельных участках, необходимые для исправления реестровых ошибок
в сведениях о местоположении их границ

3. Характеристики уточняемого земельного участка с кадастровым номером 05:47:030043:223

№ п/п	Наименование характеристик земельного участка	Значение характеристики
1	2	3
1.	Адрес земельного участка	—
1.1.	Сведения о местоположении земельного участка (при отсутствии адреса) в структурированном в соответствии с федеральной информационной адресной системой виде	Республика Дагестан, г Дагестанские Огни, ул Насредина Вексировича Бабаева, № 39
1.2.	Дополнительные сведения о местоположении земельного участка	—
2.	Площадь земельного участка \pm величина погрешности определения(вычисления) площади ($P \pm \Delta P$), м ²	537 \pm —
3.	Формула, примененная для вычисления предельной погрешности определения площади земельного участка, с подставленными значениями и итоговые (вычисленные) значения (ΔP), м ²	—
4.	Площадь земельного участка согласно сведениям Единого государственного реестра недвижимости ($P_{\text{кад}}$), м ²	500
5.	Оценка расхождения P и $P_{\text{кад}}$ ($P - P_{\text{кад}}$), м ²	37
6.	Предельный минимальный и максимальный размеры земельного участка ($P_{\text{мин}}$ и $P_{\text{макс}}$), м ²	—
7.	Кадастровый или иной государственный учетный номер (инвентарный) здания, сооружения, объекта незавершенного строительства, расположенного на земельном участке	—
8.	Вид (виды) разрешенного использования	Под строительство жилого дома
8.1.	Дополнительные сведения об использовании земельного участка	—
9.	Сведения о земельных участках (землях общего пользования, территории общего пользования), посредством которых обеспечивается доступ	—
10.	Иные сведения	—

4. Пояснения к сведениям об уточняемом земельном участке с кадастровым номером 05:47:030043:223 :

1.	—
----	---

1. Сведения о характерных точках границ уточняемого земельного участка с кадастровым номером 05:47:030043:224

Система координат МСК-05

Зона № —

КАРТА-ПЛАН ТЕРРИТОРИИ

Сведения об уточняемых земельных участках, необходимые для исправления реестровых ошибок
в сведениях о местоположении их границ

Обозначение характерных точек границ	Координаты, м				Метод определения координат	Формулы, примененные для расчета средней квадратической погрешности определения координат характерных точек границ (M _Г), с подставленными в такие формулы значениями и итоговые (вычисленные) значения M _Г , м	Описание закрепления точки
	содержатся в Едином государственном реестре недвижимости		определены в результате выполнения комплексных кадастровых работ				
	X	Y	X	Y			
1	2	3	4	5	6	7	8
н134У	—	—	121597,95	406374,46	—	—	—
н183У	—	—	121577,92	406399,40	—	—	—
н184У	—	—	121565,44	406389,36	—	—	—
н130У	—	—	121585,46	406364,57	—	—	—
н134У	—	—	121597,95	406374,46	—	—	—
221	121583,44	406366,68	—	—	—	—	—
222	121595,90	406377,03	—	—	—	—	—
223	121576,51	406401,30	—	—	—	—	—
224	121564,12	406391,50	—	—	—	—	—

2. Сведения о частях границ уточняемого земельного участка с кадастровым номером 05:47:030043:224

Обозначение части границ		Горизонтальное проложение (S), м	Описание прохождения части границ	Сведения о согласовании местоположения границ(согласовано/спорное)
от т.	до т.			
1	2	3	4	5
н134У	н183У	31,99	—	согласовано
н183У	н184У	16,02	—	согласовано
н184У	н130У	31,86	—	согласовано
н130У	н134У	15,93	—	согласовано

3. Характеристики уточняемого земельного участка с кадастровым номером 05:47:030043:224

№ п/п	Наименование характеристик земельного участка	Значение характеристики
1	2	3
1.	Адрес земельного участка	—
1.1.	Сведения о местоположении земельного участка (при отсутствии адреса) в структурированном в соответствии с федеральной информационной	Республика Дагестан, г Дагестанские Огни, ул Н. Алиева, №30

КАРТА-ПЛАН ТЕРРИТОРИИ

Сведения об уточняемых земельных участках, необходимые для исправления реестровых ошибок
в сведениях о местоположении их границ

1	2	3
	адресной системой виде	
1.2.	Дополнительные сведения о местоположении земельного участка	—
2.	Площадь земельного участка \pm величина погрешности определения(вычисления) площади ($P \pm \Delta P$), м ²	510 \pm —
3.	Формула, примененная для вычисления предельной погрешности определения площади земельного участка, с подставленными значениями и итоговые (вычисленные) значения (ΔP), м ²	—
4.	Площадь земельного участка согласно сведениям Единого государственного реестра недвижимости ($P_{\text{кад}}$), м ²	500
5.	Оценка расхождения P и $P_{\text{кад}}$ ($P - P_{\text{кад}}$), м ²	10
6.	Предельный минимальный и максимальный размеры земельного участка ($P_{\text{мин}}$ и $P_{\text{макс}}$), м ²	—
7.	Кадастровый или иной государственный учетный номер (инвентарный) здания, сооружения, объекта незавершенного строительства, расположенного на земельном участке	—
8.	Вид (виды) разрешенного использования	Под строительство индивидуального жилого дома
8.1.	Дополнительные сведения об использовании земельного участка	—
9.	Сведения о земельных участках (землях общего пользования, территории общего пользования), посредством которых обеспечивается доступ	—
10.	Иные сведения	—

4. Пояснения к сведениям об уточняемом земельном участке с кадастровым номером 05:47:030043:224 :

1.	—
----	---

1. Сведения о характерных точках границ уточняемого земельного участка с кадастровым номером 05:47:030043:225

Система координат МСК-05

Зона № —

Обозначение характерных точек границ	Координаты, м				Метод определения координат	Формулы, примененные для расчета средней квадратической погрешности определения координат характерных точек границ (M _t), с подставленными в такие формулы значениями и итоговые (вычисленные) значения M _t , м	Описание закрепления точки
	содержатся в Едином государственном реестре недвижимости		определены в результате выполнения комплексных кадастровых работ				
	X	Y	X	Y			

КАРТА-ПЛАН ТЕРРИТОРИИ

Сведения об уточняемых земельных участках, необходимые для исправления реестровых ошибок
в сведениях о местоположении их границ

1	2	3	4	5	6	7	8
н319У	—	—	121595,63	406272,13	—	—	—
н358У	—	—	121576,74	406297,16	—	—	—
427	121563,75	406287,34	121563,75	406287,34	—	—	—
424	121582,78	406262,57	—	—	—	—	—
425	121595,01	406272,75	—	—	—	—	—
426	121576,08	406297,70	—	—	—	—	—
н357У	—	—	121582,85	406262,37	—	—	—
н319У	—	—	121595,63	406272,13	—	—	—

2. Сведения о частях границ уточняемого земельного участка с кадастровым номером 05:47:030043:225

Обозначение части границ		Горизонтальное проложение (S), м	Описание прохождения части границ	Сведения о согласовании местоположения границ(согласовано/спорное)
от т.	до т.			
1	2	3	4	5
н319У	н358У	31,36	—	согласовано
н358У	427	16,28	—	согласовано
427	н357У	31,44	—	согласовано
н357У	н319У	16,08	—	согласовано

3. Характеристики уточняемого земельного участка с кадастровым номером 05:47:030043:225

№ п/п	Наименование характеристик земельного участка	Значение характеристики
1	2	3
1.	Адрес земельного участка	—
1.1.	Сведения о местоположении земельного участка (при отсутствии адреса) в структурированном в соответствии с федеральной информационной адресной системой виде	Республика Дагестан, г Дагестанские Огни, ул С.Курбанова, №36
1.2.	Дополнительные сведения о местоположении земельного участка	—
2.	Площадь земельного участка ± величина погрешности определения(вычисления) площади ($P \pm \Delta P$), м ²	508±—
3.	Формула, примененная для вычисления предельной погрешности определения площади земельного участка, с подставленными значениями и итоговые (вычисленные) значения (ΔP), м ²	—
4.	Площадь земельного участка согласно сведениям Единого государственного реестра недвижимости ($P_{\text{кад}}$), м ²	500

КАРТА-ПЛАН ТЕРРИТОРИИ

Сведения об уточняемых земельных участках, необходимые для исправления реестровых ошибок
в сведениях о местоположении их границ

1	2	3
5.	Оценка расхождения Р и Р _{кад} (Р – Р _{кад}), м ²	8
6.	Предельный минимальный и максимальный размеры земельного участка (Р _{мин} и Р _{макс}), м ²	—
7.	Кадастровый или иной государственный учетный номер (инвентарный) здания, сооружения, объекта незавершенного строительства, расположенного на земельном участке	—
8.	Вид (виды) разрешенного использования	Под индивидуальное жилищное строительство
8.1.	Дополнительные сведения об использовании земельного участка	—
9.	Сведения о земельных участках (землях общего пользования, территории общего пользования), посредством которых обеспечивается доступ	—
10.	Иные сведения	—

4. Пояснения к сведениям об уточняемом земельном участке с кадастровым номером 05:47:030043:225 :

1.	—
----	---

1. Сведения о характерных точках границ уточняемого земельного участка с кадастровым номером 05:47:030043:226

Система координат МСК-05

Зона № —

Обозначение характерных точек границ	Координаты, м				Метод определения координат	Формулы, примененные для расчета средней квадратической погрешности определения координат характерных точек границ (М _l), с подставленными в такие формулы значениями и итоговые (вычисленные) значения М _l , м	Описание закрепления точки
	содержатся в Едином государственном реестре недвижимости		определены в результате выполнения комплексных кадастровых работ				
	X	Y	X	Y			
1	2	3	4	5	6	7	8
н213У	—	—	121607,25	406441,97	—	—	—
н212У	—	—	121587,30	406467,13	—	—	—
н214У	—	—	121574,58	406457,23	—	—	—
н215У	—	—	121593,78	406431,42	—	—	—
н213У	—	—	121607,25	406441,97	—	—	—
251	121593,58	406430,40	—	—	—	—	—
252	121606,19	406440,19	—	—	—	—	—

КАРТА-ПЛАН ТЕРРИТОРИИ

**Сведения об уточняемых земельных участках, необходимые для исправления реестровых ошибок
в сведениях о местоположении их границ**

253	121587,20	406465,14	—	—	—	—	—
254	121574,62	406455,33	—	—	—	—	—

2. Сведения о частях границ уточняемого земельного участка с кадастровым номером 05:47:030043:226

Обозначение части границ		Горизонтальное проложение (S), м	Описание прохождения части границ	Сведения о согласовании местоположения границ(согласовано/спорное)
от т.	до т.			
1	2	3	4	5
н213У	н212У	32,11	—	согласовано
н212У	н214У	16,12	—	согласовано
н214У	н215У	32,17	—	согласовано
н215У	н213У	17,11	—	согласовано

3. Характеристики уточняемого земельного участка с кадастровым номером 05:47:030043:226

№ п/п	Наименование характеристик земельного участка	Значение характеристики
1	2	3
1.	Адрес земельного участка	—
1.1.	Сведения о местоположении земельного участка (при отсутствии адреса) в структурированном в соответствии с федеральной информационной адресной системой виде	Республика Дагестан, г Дагестанские Огни, ул Н.Алиева, д 23
1.2.	Дополнительные сведения о местоположении земельного участка	—
2.	Площадь земельного участка ± величина погрешности определения(вычисления) площади ($P \pm \Delta P$), м ²	534±—
3.	Формула, примененная для вычисления предельной погрешности определения площади земельного участка, с подставленными значениями и итоговые (вычисленные) значения (ΔP), м ²	—
4.	Площадь земельного участка согласно сведениям Единого государственного реестра недвижимости ($P_{\text{кад}}$), м ²	500
5.	Оценка расхождения P и $P_{\text{кад}}$ ($P - P_{\text{кад}}$), м ²	34
6.	Предельный минимальный и максимальный размеры земельного участка ($P_{\text{мин}}$ и $P_{\text{макс}}$), м ²	—
7.	Кадастровый или иной государственный учетный номер (инвентарный) здания, сооружения, объекта незавершенного строительства, расположенного на земельном участке	—
8.	Вид (виды) разрешенного использования	Для индивидуальной жилой застройки

КАРТА-ПЛАН ТЕРРИТОРИИ

Сведения об уточняемых земельных участках, необходимые для исправления реестровых ошибок
в сведениях о местоположении их границ

1	2	3
8.1.	Дополнительные сведения об использовании земельного участка	—
9.	Сведения о земельных участках (землях общего пользования, территории общего пользования), посредством которых обеспечивается доступ	—
10.	Иные сведения	—

4. Пояснения к сведениям об уточняемом земельном участке с кадастровым номером 05:47:030043:226 :

1.	—
----	---

1. Сведения о характерных точках границ уточняемого земельного участка с кадастровым номером 05:47:030043:228

Система координат МСК-05

Зона № —

Обозначение характерных точек границ	Координаты, м				Метод определения координат	Формулы, примененные для расчета средней квадратической погрешности определения координат характерных точек границ (М _т), с подставленными в такие формулы значениями и итоговые (вычисленные) значения М _т , м	Описание закрепления точки
	содержатся в Едином государственном реестре недвижимости		определены в результате выполнения комплексных кадастровых работ				
	X	Y	X	Y			
1	2	3	4	5	6	7	8
н473У	—	—	121397,13	406317,73	—	—	—
н475У	—	—	121377,18	406345,30	—	—	—
н476У	—	—	121364,56	406335,11	—	—	—
н474У	—	—	121384,22	406307,71	—	—	—
н473У	—	—	121397,13	406317,73	—	—	—
577	121386,08	406310,46	—	—	—	—	—
578	121399,01	406320,14	—	—	—	—	—
579	121380,22	406344,93	—	—	—	—	—
580	121367,41	406335,34	—	—	—	—	—

2. Сведения о частях границ уточняемого земельного участка с кадастровым номером 05:47:030043:228

Обозначение части границ		Горизонтальное проложение (S), м	Описание прохождения части границ	Сведения о согласовании местоположения границ(согласовано/спорное)
от т.	до т.			
1	2	3	4	5
н473У	н475У	34,03	—	согласовано

КАРТА-ПЛАН ТЕРРИТОРИИ

Сведения об уточняемых земельных участках, необходимые для исправления реестровых ошибок
в сведениях о местоположении их границ

н475У	н476У	16,22	—	согласовано
н476У	н474У	33,72	—	согласовано
н474У	н473У	16,34	—	согласовано

3. Характеристики уточняемого земельного участка с кадастровым номером 05:47:030043:228

№ п/п	Наименование характеристик земельного участка	Значение характеристики
1	2	3
1.	Адрес земельного участка	—
1.1.	Сведения о местоположении земельного участка (при отсутствии адреса) в структурированном в соответствии с федеральной информационной адресной системой виде	Республика Дагестан, г. Дагестанские Огни, пр-кт Калинина, № 162
1.2.	Дополнительные сведения о местоположении земельного участка	—
2.	Площадь земельного участка \pm величина погрешности определения (вычисления) площади ($P \pm \Delta P$), м ²	551 \pm —
3.	Формула, примененная для вычисления предельной погрешности определения площади земельного участка, с подставленными значениями и итоговые (вычисленные) значения (ΔP), м ²	—
4.	Площадь земельного участка согласно сведениям Единого государственного реестра недвижимости ($P_{\text{кад}}$), м ²	500
5.	Оценка расхождения P и $P_{\text{кад}}$ ($P - P_{\text{кад}}$), м ²	51
6.	Предельный минимальный и максимальный размеры земельного участка ($P_{\text{мин}}$ и $P_{\text{макс}}$), м ²	—
7.	Кадастровый или иной государственный учетный номер (инвентарный) здания, сооружения, объекта незавершенного строительства, расположенного на земельном участке	—
8.	Вид (виды) разрешенного использования	под строительство индивидуального жилого дома
8.1.	Дополнительные сведения об использовании земельного участка	—
9.	Сведения о земельных участках (землях общего пользования, территории общего пользования), посредством которых обеспечивается доступ	—
10.	Иные сведения	—

4. Пояснения к сведениям об уточняемом земельном участке с кадастровым номером 05:47:030043:228 :

1.	—
----	---

1. Сведения о характерных точках границ уточняемого земельного участка с кадастровым номером 05:47:030043:231

КАРТА-ПЛАН ТЕРРИТОРИИ

Сведения об уточняемых земельных участках, необходимые для исправления реестровых ошибок
в сведениях о местоположении их границ

Система координат МСК-05

Зона № —

Обозначение характерных точек границ	Координаты, м				Метод определения координат	Формулы, примененные для расчета средней квадратической погрешности определения координат характерных точек границ (М _т), с подставленными в такие формулы значениями и итоговые (вычисленные) значения М _т , м	Описание закрепления точки
	содержатся в Едином государственном реестре недвижимости		определены в результате выполнения комплексных кадастровых работ				
	X	Y	X	Y			
1	2	3	4	5	6	7	8
н138У	—	—	121623,81	406395,07	—	—	—
н180У	—	—	121603,21	406419,79	—	—	—
н181У	—	—	121590,09	406409,42	—	—	—
н182У	—	—	121610,33	406384,06	—	—	—
н138У	—	—	121623,81	406395,07	—	—	—
217	121609,36	406385,48	—	—	—	—	—
218	121621,87	406395,39	—	—	—	—	—
219	121602,65	406420,16	—	—	—	—	—
220	121590,16	406410,23	—	—	—	—	—

2. Сведения о частях границ уточняемого земельного участка с кадастровым номером 05:47:030043:231

Обозначение части границ		Горизонтальное проложение (S), м	Описание прохождения части границ	Сведения о согласовании местоположения границ(согласовано/спорное)
от т.	до т.			
1	2	3	4	5
н138У	н180У	32,18	—	согласовано
н180У	н181У	16,72	—	согласовано
н181У	н182У	32,45	—	согласовано
н182У	н138У	17,40	—	согласовано

3. Характеристики уточняемого земельного участка с кадастровым номером 05:47:030043:231

№ п/п	Наименование характеристик земельного участка	Значение характеристики
1	2	3
1.	Адрес земельного участка	—
1.1.	Сведения о местоположении земельного участка (при отсутствии адреса) в	Республика Дагестан, г Дагестанские Огни, ул Н.Алиева, №26

КАРТА-ПЛАН ТЕРРИТОРИИ

Сведения об уточняемых земельных участках, необходимые для исправления реестровых ошибок
в сведениях о местоположении их границ

1	2	3
	структурированном в соответствии с федеральной информационной адресной системой виде	
1.2.	Дополнительные сведения о местоположении земельного участка	—
2.	Площадь земельного участка \pm величина погрешности определения(вычисления) площади ($P \pm \Delta P$), м ²	551 \pm —
3.	Формула, примененная для вычисления предельной погрешности определения площади земельного участка, с подставленными значениями и итоговые (вычисленные) значения (ΔP), м ²	—
4.	Площадь земельного участка согласно сведениям Единого государственного реестра недвижимости ($P_{\text{кад}}$), м ²	500
5.	Оценка расхождения P и $P_{\text{кад}}$ ($P - P_{\text{кад}}$), м ²	51
6.	Предельный минимальный и максимальный размеры земельного участка ($P_{\text{мин}}$ и $P_{\text{макс}}$), м ²	—
7.	Кадастровый или иной государственный учетный номер (инвентарный) здания, сооружения, объекта незавершенного строительства, расположенного на земельном участке	—
8.	Вид (виды) разрешенного использования	Под индивидуальное жилищное строительство
8.1.	Дополнительные сведения об использовании земельного участка	—
9.	Сведения о земельных участках (землях общего пользования, территории общего пользования), посредством которых обеспечивается доступ	—
10.	Иные сведения	—

4. Пояснения к сведениям об уточняемом земельном участке с кадастровым номером 05:47:030043:231 :

1.	—
----	---

1. Сведения о характерных точках границ уточняемого земельного участка с кадастровым номером 05:47:030043:234

Система координат МСК-05

Зона № —

КАРТА-ПЛАН ТЕРРИТОРИИ

Сведения об уточняемых земельных участках, необходимые для исправления реестровых ошибок
в сведениях о местоположении их границ

Обозначение характерных точек границ	Координаты, м				Метод определения координат	Формулы, примененные для расчета средней квадратической погрешности определения координат характерных точек границ (М _т), с подставленными в такие формулы значениями и итоговые (вычисленные) значения М _т , м	Описание закрепления точки
	содержатся в Едином государственном реестре недвижимости		определены в результате выполнения комплексных кадастровых работ				
	X	Y	X	Y			
1	2	3	4	5	6	7	8
н331У	—	—	121449,67	406117,69	—	—	—
н334У	—	—	121462,59	406127,36	—	—	—
н335У	—	—	121443,36	406152,86	—	—	—
н332У	—	—	121430,53	406142,59	—	—	—
н331У	—	—	121449,67	406117,69	—	—	—
384	121443,26	406114,38	—	—	—	—	—
385	121455,83	406124,19	—	—	—	—	—
386	121436,09	406148,55	—	—	—	—	—
387	121423,52	406138,70	—	—	—	—	—

2. Сведения о частях границ уточняемого земельного участка с кадастровым номером 05:47:030043:234

Обозначение части границ		Горизонтальное проложение (S), м	Описание прохождения части границ	Сведения о согласовании местоположения границ(согласовано/спорное)
от т.	до т.			
1	2	3	4	5
н331У	н334У	16,14	—	согласовано
н334У	н335У	31,94	—	согласовано
н335У	н332У	16,43	—	согласовано
н332У	н331У	31,41	—	согласовано

3. Характеристики уточняемого земельного участка с кадастровым номером 05:47:030043:234

№ п/п	Наименование характеристик земельного участка	Значение характеристики
1	2	3
1.	Адрес земельного участка	—
1.1.	Сведения о местоположении земельного участка (при отсутствии адреса) в структурированном в соответствии с федеральной информационной	Республика Дагестан, г Дагестанские Огни, ул Н. Бабаева, 59

КАРТА-ПЛАН ТЕРРИТОРИИ

Сведения об уточняемых земельных участках, необходимые для исправления реестровых ошибок
в сведениях о местоположении их границ

1	2	3
	адресной системой в виде	
1.2.	Дополнительные сведения о местоположении земельного участка	—
2.	Площадь земельного участка \pm величина погрешности определения (вычисления) площади ($P \pm \Delta P$), м ²	516 \pm —
3.	Формула, примененная для вычисления предельной погрешности определения площади земельного участка, с подставленными значениями и итоговые (вычисленные) значения (ΔP), м ²	—
4.	Площадь земельного участка согласно сведениям Единого государственного реестра недвижимости ($P_{\text{кад}}$), м ²	500
5.	Оценка расхождения P и $P_{\text{кад}}$ ($P - P_{\text{кад}}$), м ²	16
6.	Предельный минимальный и максимальный размеры земельного участка ($P_{\text{мин}}$ и $P_{\text{макс}}$), м ²	—
7.	Кадастровый или иной государственный учетный номер (инвентарный) здания, сооружения, объекта незавершенного строительства, расположенного на земельном участке	—
8.	Вид (виды) разрешенного использования	Под индивидуальное жилищное строительство
8.1.	Дополнительные сведения об использовании земельного участка	—
9.	Сведения о земельных участках (землях общего пользования, территории общего пользования), посредством которых обеспечивается доступ	—
10.	Иные сведения	—

4. Пояснения к сведениям об уточняемом земельном участке с кадастровым номером 05:47:030043:234 :

1.	—
----	---

1. Сведения о характерных точках границ уточняемого земельного участка с кадастровым номером 05:47:030043:235

Система координат МСК-05

Зона № —

Обозначение характерных точек границ	Координаты, м				Метод определения координат	Формулы, примененные для расчета средней квадратической погрешности определения координат характерных точек границ (M _t), с подставленными в такие формулы значениями и итоговые (вычисленные) значения M _t , м	Описание закрепления точки
	содержатся в Едином государственном реестре недвижимости		определены в результате выполнения комплексных кадастровых работ				
	X	Y	X	Y			

КАРТА-ПЛАН ТЕРРИТОРИИ

Сведения об уточняемых земельных участках, необходимые для исправления реестровых ошибок
в сведениях о местоположении их границ

1	2	3	4	5	6	7	8
н321У	—	—	121397,81	406075,91	—	—	—
н325У	—	—	121412,24	406086,48	—	—	—
н326У	—	—	121411,63	406087,44	—	—	—
н327У	—	—	121392,54	406113,12	—	—	—
н322У	—	—	121378,12	406102,36	—	—	—
н321У	—	—	121397,81	406075,91	—	—	—
374	121410,61	406086,07	—	—	—	—	—
375	121392,66	406111,38	—	—	—	—	—
370	121379,71	406101,81	—	—	—	—	—
371	121397,69	406076,46	—	—	—	—	—

2. Сведения о частях границ уточняемого земельного участка с кадастровым номером 05:47:030043:235

Обозначение части границ		Горизонтальное проложение (S), м	Описание прохождения части границ	Сведения о согласовании местоположения границ(согласовано/спорное)
от т.	до т.			
1	2	3	4	5
н321У	н325У	17,89	—	согласовано
н325У	н326У	1,14	—	согласовано
н326У	н327У	32,00	—	согласовано
н327У	н322У	17,99	—	согласовано
н322У	н321У	32,97	—	согласовано

3. Характеристики уточняемого земельного участка с кадастровым номером 05:47:030043:235

№ п/п	Наименование характеристик земельного участка	Значение характеристики
1	2	3
1.	Адрес земельного участка	—
1.1.	Сведения о местоположении земельного участка (при отсутствии адреса) в структурированном в соответствии с федеральной информационной адресной системой виде	Республика Дагестан, г. Дагестанские Огни, ул. Н.Бабаева, 67
1.2.	Дополнительные сведения о местоположении земельного участка	—
2.	Площадь земельного участка ± величина погрешности определения(вычисления) площади ($P \pm \Delta P$), м ²	594±—
3.	Формула, примененная для вычисления предельной погрешности определения площади земельного участка, с подставленными значениями	—

КАРТА-ПЛАН ТЕРРИТОРИИ

Сведения об уточняемых земельных участках, необходимые для исправления реестровых ошибок
в сведениях о местоположении их границ

1	2	3
	и итоговые (вычисленные) значения (ΔP), м ²	
4.	Площадь земельного участка согласно сведениям Единого государственного реестра недвижимости ($P_{\text{кад}}$), м ²	500
5.	Оценка расхождения P и $P_{\text{кад}}$ ($P - P_{\text{кад}}$), м ²	94
6.	Предельный минимальный и максимальный размеры земельного участка ($P_{\text{мин}}$ и $P_{\text{макс}}$), м ²	—
7.	Кадастровый или иной государственный учетный номер (инвентарный) здания, сооружения, объекта незавершенного строительства, расположенного на земельном участке	—
8.	Вид (виды) разрешенного использования	Под индивидуальное жилищное строительство
8.1.	Дополнительные сведения об использовании земельного участка	—
9.	Сведения о земельных участках (землях общего пользования, территории общего пользования), посредством которых обеспечивается доступ	—
10.	Иные сведения	—

4. Пояснения к сведениям об уточняемом земельном участке с кадастровым номером 05:47:030043:235 :

1.	—
----	---

1. Сведения о характерных точках границ уточняемого земельного участка с кадастровым номером 05:47:030043:236

Система координат МСК-05

Зона № —

Обозначение характерных точек границ	Координаты, м				Метод определения координат	Формулы, примененные для расчета средней квадратической погрешности определения координат характерных точек границ (M _t), с подставленными в такие формулы значениями и итоговые (вычисленные) значения M _t , м	Описание закрепления точки
	содержатся в Едином государственном реестре недвижимости		определены в результате выполнения комплексных кадастровых работ				
	X	Y	X	Y			
1	2	3	4	5	6	7	8
н320У	—	—	121375,36	406059,18	—	—	—
н321У	—	—	121397,81	406075,91	—	—	—
н322У	—	—	121378,12	406102,36	—	—	—
н323У	—	—	121369,70	406096,25	—	—	—

КАРТА-ПЛАН ТЕРРИТОРИИ

Сведения об уточняемых земельных участках, необходимые для исправления реестровых ошибок
в сведениях о местоположении их границ

н324У	—	—	121370,35	406066,29	—	—	—
н320У	—	—	121375,36	406059,18	—	—	—
371	121397,69	406076,46	—	—	—	—	—
370	121379,71	406101,81	—	—	—	—	—
372	121369,35	406093,88	—	—	—	—	—
373	121375,10	406059,48	—	—	—	—	—

2. Сведения о частях границ уточняемого земельного участка с кадастровым номером 05:47:030043:236

Обозначение части границ		Горизонтальное проложение (S), м	Описание прохождения части границ	Сведения о согласовании местоположения границ(согласовано/спорное)
от т.	до т.			
1	2	3	4	5
н320У	н321У	28,00	—	согласовано
н321У	н322У	32,97	—	согласовано
н322У	н323У	10,40	—	согласовано
н323У	н324У	29,97	—	согласовано
н324У	н320У	8,70	—	согласовано

3. Характеристики уточняемого земельного участка с кадастровым номером 05:47:030043:236

№ п/п	Наименование характеристик земельного участка	Значение характеристики
1	2	3
1.	Адрес земельного участка	—
1.1.	Сведения о местоположении земельного участка (при отсутствии адреса) в структурированном в соответствии с федеральной информационной адресной системой виде	Республика Дагестан, г Дагестанские Огни, ул Н. Бабаева, № 69
1.2.	Дополнительные сведения о местоположении земельного участка	—
2.	Площадь земельного участка ± величина погрешности определения(вычисления) площади ($P \pm \Delta P$), м ²	708±—
3.	Формула, примененная для вычисления предельной погрешности определения площади земельного участка, с подставленными значениями и итоговые (вычисленные) значения (ΔP), м ²	—
4.	Площадь земельного участка согласно сведениям Единого государственного реестра недвижимости ($P_{\text{кад}}$), м ²	640
5.	Оценка расхождения P и $P_{\text{кад}}$ ($P - P_{\text{кад}}$), м ²	68
6.	Предельный минимальный и максимальный размеры земельного участка	—

КАРТА-ПЛАН ТЕРРИТОРИИ

Сведения об уточняемых земельных участках, необходимые для исправления реестровых ошибок
в сведениях о местоположении их границ

1	2	3
	(Рмин и Рмакс), м ²	
7.	Кадастровый или иной государственный учетный номер (инвентарный) здания, сооружения, объекта незавершенного строительства, расположенного на земельном участке	—
8.	Вид (виды) разрешенного использования	Под индивидуальное жилищное строительство
8.1.	Дополнительные сведения об использовании земельного участка	—
9.	Сведения о земельных участках (землях общего пользования, территории общего пользования), посредством которых обеспечивается доступ	—
10.	Иные сведения	—

4. Пояснения к сведениям об уточняемом земельном участке с кадастровым номером 05:47:030043:236 :

1.	—
----	---

1. Сведения о характерных точках границ уточняемого земельного участка с кадастровым номером 05:47:030043:238

Система координат МСК-05						Зона № —	
Обозначение характерных точек границ	Координаты, м				Метод определения координат	Формулы, примененные для расчета средней квадратической погрешности определения координат характерных точек границ (М _г), с подставленными в такие формулы значениями и итоговые (вычисленные) значения М _г , м	Описание закрепления точки
	содержатся в Едином государственном реестре недвижимости		определены в результате выполнения комплексных кадастровых работ				
	X	Y	X	Y			
1	2	3	4	5	6	7	8
н209У	—	—	121619,60	406451,89	—	—	—
н210У	—	—	121599,96	406477,32	—	—	—
н211У	—	—	121589,18	406468,64	—	—	—
н212У	—	—	121587,30	406467,13	—	—	—
н213У	—	—	121607,25	406441,97	—	—	—
н209У	—	—	121619,60	406451,89	—	—	—
247	121606,19	406440,20	—	—	—	—	—
248	121618,79	406449,99	—	—	—	—	—
249	121599,80	406474,94	—	—	—	—	—

КАРТА-ПЛАН ТЕРРИТОРИИ

Сведения об уточняемых земельных участках, необходимые для исправления реестровых ошибок
в сведениях о местоположении их границ

250	121587,22	406465,12	—	—	—	—	—
-----	-----------	-----------	---	---	---	---	---

2. Сведения о частях границ уточняемого земельного участка с кадастровым номером 05:47:030043:238

Обозначение части границ		Горизонтальное проложение (S), м	Описание прохождения части границ	Сведения о согласовании местоположения границ(согласовано/спорное)
от т.	до т.			
1	2	3	4	5
н209У	н210У	32,13	—	согласовано
н210У	н211У	13,84	—	согласовано
н211У	н212У	2,41	—	согласовано
н212У	н213У	32,11	—	согласовано
н213У	н209У	15,84	—	согласовано

3. Характеристики уточняемого земельного участка с кадастровым номером 05:47:030043:238

№ п/п	Наименование характеристик земельного участка	Значение характеристики
1	2	3
1.	Адрес земельного участка	—
1.1.	Сведения о местоположении земельного участка (при отсутствии адреса) в структурированном в соответствии с федеральной информационной адресной системой виде	Республика Дагестан, г. Дагестанские Огни, ул. Н.Алиева, 21
1.2.	Дополнительные сведения о местоположении земельного участка	—
2.	Площадь земельного участка ± величина погрешности определения(вычисления) площади ($P \pm \Delta P$), м ²	515±—
3.	Формула, примененная для вычисления предельной погрешности определения площади земельного участка, с подставленными значениями и итоговые (вычисленные) значения (ΔP), м ²	—
4.	Площадь земельного участка согласно сведениям Единого государственного реестра недвижимости ($P_{\text{кад}}$), м ²	500
5.	Оценка расхождения P и $P_{\text{кад}}$ ($P - P_{\text{кад}}$), м ²	15
6.	Предельный минимальный и максимальный размеры земельного участка ($P_{\text{мин}}$ и $P_{\text{макс}}$), м ²	—
7.	Кадастровый или иной государственный учетный номер (инвентарный) здания, сооружения, объекта незавершенного строительства, расположенного на земельном участке	—
8.	Вид (виды) разрешенного использования	под строительство индивидуального жилого дома

КАРТА-ПЛАН ТЕРРИТОРИИ

Сведения об уточняемых земельных участках, необходимые для исправления реестровых ошибок
в сведениях о местоположении их границ

1	2	3
8.1.	Дополнительные сведения об использовании земельного участка	—
9.	Сведения о земельных участках (землях общего пользования, территории общего пользования), посредством которых обеспечивается доступ	—
10.	Иные сведения	—

4. Пояснения к сведениям об уточняемом земельном участке с кадастровым номером 05:47:030043:238 :

1.	—
----	---

1. Сведения о характерных точках границ уточняемого земельного участка с кадастровым номером 05:47:030043:244

Система координат МСК-05

Зона № —

Обозначение характерных точек границ	Координаты, м				Метод определения координат	Формулы, примененные для расчета средней квадратической погрешности определения координат характерных точек границ (М _t), с подставленными в такие формулы значениями и итоговые (вычисленные) значения М _t , м	Описание закрепления точки
	содержатся в Едином государственном реестре недвижимости		определены в результате выполнения комплексных кадастровых работ				
	X	Y	X	Y			
1	2	3	4	5	6	7	8
н38У	—	—	121859,83	406372,39	—	—	—
н37У	—	—	121864,36	406375,73	—	—	—
н35У	—	—	121852,85	406391,33	—	—	—
н34У	—	—	121842,30	406405,60	—	—	—
н39У	—	—	121829,27	406396,16	—	—	—
н40У	—	—	121851,37	406366,17	—	—	—
н38У	—	—	121859,83	406372,39	—	—	—
39	121853,29	406370,49	—	—	—	—	—
40	121863,74	406379,16	—	—	—	—	—
41	121842,08	406407,75	—	—	—	—	—
42	121831,07	406398,59	—	—	—	—	—

2. Сведения о частях границ уточняемого земельного участка с кадастровым номером 05:47:030043:244

Обозначение части границ		Горизонтальное проложение (S), м	Описание прохождения части границ	Сведения о согласовании местоположения границ(согласовано/спорное)
от т.	до т.			

КАРТА-ПЛАН ТЕРРИТОРИИ

Сведения об уточняемых земельных участках, необходимые для исправления реестровых ошибок
в сведениях о местоположении их границ

1	2	3	4	5
н38У	н37У	5,63	—	согласовано
н37У	н35У	19,39	—	согласовано
н35У	н34У	17,75	—	согласовано
н34У	н39У	16,09	—	согласовано
н39У	н40У	37,25	—	согласовано
н40У	н38У	10,50	—	согласовано

3. Характеристики уточняемого земельного участка с кадастровым номером 05:47:030043:244

№ п/п	Наименование характеристик земельного участка	Значение характеристики
1	2	3
1.	Адрес земельного участка	—
1.1.	Сведения о местоположении земельного участка (при отсутствии адреса) в структурированном в соответствии с федеральной информационной адресной системой виде	Республика Дагестан, г Дагестанские Огни, ул Н. В. Бабаева, № 4
1.2.	Дополнительные сведения о местоположении земельного участка	—
2.	Площадь земельного участка \pm величина погрешности определения(вычисления) площади ($P \pm \Delta P$), м ²	599 \pm —
3.	Формула, примененная для вычисления предельной погрешности определения площади земельного участка, с подставленными значениями и итоговые (вычисленные) значения (ΔP), м ²	—
4.	Площадь земельного участка согласно сведениям Единого государственного реестра недвижимости ($P_{\text{кад}}$), м ²	500
5.	Оценка расхождения P и $P_{\text{кад}}$ ($P - P_{\text{кад}}$), м ²	99
6.	Предельный минимальный и максимальный размеры земельного участка ($P_{\text{мин}}$ и $P_{\text{макс}}$), м ²	—
7.	Кадастровый или иной государственный учетный номер (инвентарный) здания, сооружения, объекта незавершенного строительства, расположенного на земельном участке	—
8.	Вид (виды) разрешенного использования	под строительство индивидуального жилого дома
8.1.	Дополнительные сведения об использовании земельного участка	—
9.	Сведения о земельных участках (землях общего пользования, территории общего пользования), посредством которых обеспечивается доступ	—
10.	Иные сведения	—

КАРТА-ПЛАН ТЕРРИТОРИИ

Сведения об уточняемых земельных участках, необходимые для исправления реестровых ошибок
в сведениях о местоположении их границ

4. Пояснения к сведениям об уточняемом земельном участке с кадастровым номером 05:47:030043:244 :

1. —

1. Сведения о характерных точках границ уточняемого земельного участка с кадастровым номером 05:47:030043:245

Система координат МСК-05

Зона № —

Обозначение характерных точек границ	Координаты, м				Метод определения координат	Формулы, примененные для расчета средней квадратической погрешности определения координат характерных точек границ (M _t), с подставленными в такие формулы значениями и итоговые (вычисленные) значения M _t , м	Описание закрепления точки
	содержатся в Едином государственном реестре недвижимости		определены в результате выполнения комплексных кадастровых работ				
	X	Y	X	Y			
1	2	3	4	5	6	7	8
н465У	—	—	121429,75	406301,62	—	—	—
н466У	—	—	121442,56	406311,10	—	—	—
н464У	—	—	121422,66	406337,42	—	—	—
н467У	—	—	121410,09	406327,57	—	—	—
н465У	—	—	121429,75	406301,62	—	—	—
565	121439,93	406311,92	—	—	—	—	—
566	121420,15	406336,68	—	—	—	—	—
567	121407,48	406326,81	—	—	—	—	—
568	121427,53	406302,50	—	—	—	—	—

2. Сведения о частях границ уточняемого земельного участка с кадастровым номером 05:47:030043:245

Обозначение части границ		Горизонтальное проложение (S), м	Описание прохождения части границ	Сведения о согласовании местоположения границ(согласовано/спорное)
от т.	до т.			
1	2	3	4	5
н465У	н466У	15,94	—	согласовано
н466У	н464У	33,00	—	согласовано
н464У	н467У	15,97	—	согласовано
н467У	н465У	32,56	—	согласовано

КАРТА-ПЛАН ТЕРРИТОРИИ

Сведения об уточняемых земельных участках, необходимые для исправления реестровых ошибок
в сведениях о местоположении их границ

3. Характеристики уточняемого земельного участка с кадастровым номером 05:47:030043:245

№ п/п	Наименование характеристик земельного участка	Значение характеристики
1	2	3
1.	Адрес земельного участка	Россия, Республика Дагестан, г. Дагестанские Огни, ул.Н.А.Алиева, д.47
1.1.	Сведения о местоположении земельного участка (при отсутствии адреса) в структурированном в соответствии с федеральной информационной адресной системой виде	—
1.2.	Дополнительные сведения о местоположении земельного участка	—
2.	Площадь земельного участка \pm величина погрешности определения(вычисления) площади ($P \pm \Delta P$), м ²	523 \pm —
3.	Формула, примененная для вычисления предельной погрешности определения площади земельного участка, с подставленными значениями и итоговые (вычисленные) значения (ΔP), м ²	—
4.	Площадь земельного участка согласно сведениям Единого государственного реестра недвижимости ($P_{\text{кад}}$), м ²	500
5.	Оценка расхождения P и $P_{\text{кад}}$ ($P - P_{\text{кад}}$), м ²	23
6.	Предельный минимальный и максимальный размеры земельного участка ($P_{\text{мин}}$ и $P_{\text{макс}}$), м ²	—
7.	Кадастровый или иной государственный учетный номер (инвентарный) здания, сооружения, объекта незавершенного строительства, расположенного на земельном участке	—
8.	Вид (виды) разрешенного использования	жилая застройка
8.1.	Дополнительные сведения об использовании земельного участка	—
9.	Сведения о земельных участках (землях общего пользования, территории общего пользования), посредством которых обеспечивается доступ	—
10.	Иные сведения	—

4. Пояснения к сведениям об уточняемом земельном участке с кадастровым номером 05:47:030043:245 :

1.	—
----	---

1. Сведения о характерных точках границ уточняемого земельного участка с кадастровым номером 05:47:030043:247

Система координат МСК-05	Зона № —
--------------------------	----------

КАРТА-ПЛАН ТЕРРИТОРИИ

Сведения об уточняемых земельных участках, необходимые для исправления реестровых ошибок
в сведениях о местоположении их границ

Обозначение характерных точек границ	Координаты, м				Метод определения координат	Формулы, примененные для расчета средней квадратической погрешности определения координат характерных точек границ (M _t), с подставленными в такие формулы значениями и итоговые (вычисленные) значения M _t , м	Описание закрепления точки
	содержатся в Едином государственном реестре недвижимости		определены в результате выполнения комплексных кадастровых работ				
	X	Y	X	Y			
1	2	3	4	5	6	7	8
н474У	—	—	121384,22	406307,71	—	—	—
н476У	—	—	121364,56	406335,11	—	—	—
н477У	—	—	121352,41	406325,57	—	—	—
н478У	—	—	121353,94	406323,32	—	—	—
н479У	—	—	121360,67	406313,50	—	—	—
н480У	—	—	121371,31	406297,82	—	—	—
н474У	—	—	121384,22	406307,71	—	—	—
581	121383,41	406308,67	—	—	—	—	—
582	121365,59	406334,05	—	—	—	—	—
583	121352,47	406323,76	—	—	—	—	—
584	121370,70	406299,22	—	—	—	—	—

2. Сведения о частях границ уточняемого земельного участка с кадастровым номером 05:47:030043:247

Обозначение части границ		Горизонтальное проложение (S), м	Описание прохождения части границ	Сведения о согласовании местоположения границ(согласовано/спорное)
от т.	до т.			
1	2	3	4	5
н474У	н476У	33,72	—	согласовано
н476У	н477У	15,45	—	согласовано
н477У	н478У	2,72	—	согласовано
н478У	н479У	11,90	—	согласовано
н479У	н480У	18,95	—	согласовано
н480У	н474У	16,26	—	согласовано

КАРТА-ПЛАН ТЕРРИТОРИИ**Сведения об уточняемых земельных участках, необходимые для исправления реестровых ошибок
в сведениях о местоположении их границ****3. Характеристики уточняемого земельного участка с кадастровым номером 05:47:030043:247**

№ п/п	Наименование характеристик земельного участка	Значение характеристики
1	2	3
1.	Адрес земельного участка	—
1.1.	Сведения о местоположении земельного участка (при отсутствии адреса) в структурированном в соответствии с федеральной информационной адресной системой виде	Республика Дагестан, г. Дагестанские Огни, пр-т М.И.Калинина №162 "А"
1.2.	Дополнительные сведения о местоположении земельного участка	—
2.	Площадь земельного участка \pm величина погрешности определения(вычисления) площади ($P \pm \Delta P$), м ²	532 \pm —
3.	Формула, примененная для вычисления предельной погрешности определения площади земельного участка, с подставленными значениями и итоговые (вычисленные) значения (ΔP), м ²	—
4.	Площадь земельного участка согласно сведениям Единого государственного реестра недвижимости ($P_{\text{кад}}$), м ²	500
5.	Оценка расхождения P и $P_{\text{кад}}$ ($P - P_{\text{кад}}$), м ²	32
6.	Предельный минимальный и максимальный размеры земельного участка ($P_{\text{мин}}$ и $P_{\text{макс}}$), м ²	—
7.	Кадастровый или иной государственный учетный номер (инвентарный) здания, сооружения, объекта незавершенного строительства, расположенного на земельном участке	—
8.	Вид (виды) разрешенного использования	Под строительство жилого дома
8.1.	Дополнительные сведения об использовании земельного участка	—
9.	Сведения о земельных участках (землях общего пользования, территории общего пользования), посредством которых обеспечивается доступ	—
10.	Иные сведения	—

4. Пояснения к сведениям об уточняемом земельном участке с кадастровым номером 05:47:030043:247 :

1.	—
----	---

1. Сведения о характерных точках границ уточняемого земельного участка с кадастровым номером 05:47:030043:248

Система координат МСК-05

Зона № —

КАРТА-ПЛАН ТЕРРИТОРИИ

Сведения об уточняемых земельных участках, необходимые для исправления реестровых ошибок
в сведениях о местоположении их границ

Обозначение характерных точек границ	Координаты, м				Метод определения координат	Формулы, примененные для расчета средней квадратической погрешности определения координат характерных точек границ (М _т), с подставленными в такие формулы значениями и итоговые (вычисленные) значения М _т , м	Описание закрепления точки
	содержатся в Едином государственном реестре недвижимости		определены в результате выполнения комплексных кадастровых работ				
	X	Y	X	Y			
1	2	3	4	5	6	7	8
н274У	—	—	121440,06	406049,50	—	—	—
н275У	—	—	121420,58	406079,78	—	—	—
н271У	—	—	121407,62	406069,66	—	—	—
н270У	—	—	121427,18	406040,59	—	—	—
н276У	—	—	121432,51	406044,28	—	—	—
н274У	—	—	121440,06	406049,50	—	—	—
321	121436,63	406049,95	—	—	—	—	—
322	121415,10	406074,05	—	—	—	—	—
323	121402,58	406064,24	—	—	—	—	—
324	121424,06	406040,91	—	—	—	—	—

2. Сведения о частях границ уточняемого земельного участка с кадастровым номером 05:47:030043:248

Обозначение части границ		Горизонтальное проложение (S), м	Описание прохождения части границ	Сведения о согласовании местоположения границ(согласовано/спорное)
от т.	до т.			
1	2	3	4	5
н274У	н275У	36,00	—	согласовано
н275У	н271У	16,44	—	согласовано
н271У	н270У	35,04	—	согласовано
н270У	н276У	6,48	—	согласовано
н276У	н274У	9,18	—	согласовано

3. Характеристики уточняемого земельного участка с кадастровым номером 05:47:030043:248

№ п/п	Наименование характеристик земельного участка	Значение характеристики
1	2	3
1.	Адрес земельного участка	—

КАРТА-ПЛАН ТЕРРИТОРИИ

Сведения об уточняемых земельных участках, необходимые для исправления реестровых ошибок
в сведениях о местоположении их границ

1	2	3
1.1.	Сведения о местоположении земельного участка (при отсутствии адреса) в структурированном в соответствии с федеральной информационной адресной системой виде	Республика Дагестан, г Дагестанские Огни, ул Бабаева, д 72
1.2.	Дополнительные сведения о местоположении земельного участка	—
2.	Площадь земельного участка \pm величина погрешности определения(вычисления) площади ($P \pm \Delta P$), м ²	569 \pm —
3.	Формула, примененная для вычисления предельной погрешности определения площади земельного участка, с подставленными значениями и итоговые (вычисленные) значения (ΔP), м ²	—
4.	Площадь земельного участка согласно сведениям Единого государственного реестра недвижимости ($P_{\text{кад}}$), м ²	500
5.	Оценка расхождения P и $P_{\text{кад}}$ ($P - P_{\text{кад}}$), м ²	69
6.	Предельный минимальный и максимальный размеры земельного участка ($P_{\text{мин}}$ и $P_{\text{макс}}$), м ²	—
7.	Кадастровый или иной государственный учетный номер (инвентарный) здания, сооружения, объекта незавершенного строительства, расположенного на земельном участке	—
8.	Вид (виды) разрешенного использования	под строительство жилого дома
8.1.	Дополнительные сведения об использовании земельного участка	—
9.	Сведения о земельных участках (землях общего пользования, территории общего пользования), посредством которых обеспечивается доступ	—
10.	Иные сведения	—

4. Пояснения к сведениям об уточняемом земельном участке с кадастровым номером 05:47:030043:248 :

1.	—
----	---

1. Сведения о характерных точках границ уточняемого земельного участка с кадастровым номером 05:47:030043:249

Система координат МСК-05	Зона № —
--------------------------	----------

КАРТА-ПЛАН ТЕРРИТОРИИ

Сведения об уточняемых земельных участках, необходимые для исправления реестровых ошибок
в сведениях о местоположении их границ

Обозначение характерных точек границ	Координаты, м				Метод определения координат	Формулы, примененные для расчета средней квадратической погрешности определения координат характерных точек границ (М _т), с подставленными в такие формулы значениями и итоговые (вычисленные) значения М _т , м	Описание закрепления точки
	содержатся в Едином государственном реестре недвижимости		определены в результате выполнения комплексных кадастровых работ				
	X	Y	X	Y			
1	2	3	4	5	6	7	8
н340У	—	—	121501,45	406157,19	—	—	—
н341У	—	—	121514,33	406167,32	—	—	—
н342У	—	—	121494,19	406192,67	—	—	—
н343У	—	—	121481,38	406182,50	—	—	—
н340У	—	—	121501,45	406157,19	—	—	—
396	121512,78	406168,96	—	—	—	—	—
397	121493,76	406193,20	—	—	—	—	—
398	121481,17	406183,17	—	—	—	—	—
399	121499,85	406158,81	—	—	—	—	—

2. Сведения о частях границ уточняемого земельного участка с кадастровым номером 05:47:030043:249

Обозначение части границ		Горизонтальное проложение (S), м	Описание прохождения части границ	Сведения о согласовании местоположения границ(согласовано/спорное)
от т.	до т.			
1	2	3	4	5
н340У	н341У	16,39	—	согласовано
н341У	н342У	32,38	—	согласовано
н342У	н343У	16,36	—	согласовано
н343У	н340У	32,30	—	согласовано

3. Характеристики уточняемого земельного участка с кадастровым номером 05:47:030043:249

№ п/п	Наименование характеристик земельного участка	Значение характеристики
1	2	3
1.	Адрес земельного участка	—
1.1.	Сведения о местоположении земельного участка (при отсутствии адреса) в структурированном в соответствии с федеральной информационной	Республика Дагестан, г Дагестанские Огни, ул Н.В.Бабаева, №51

КАРТА-ПЛАН ТЕРРИТОРИИ

Сведения об уточняемых земельных участках, необходимые для исправления реестровых ошибок
в сведениях о местоположении их границ

1	2	3
	адресной системой виде	
1.2.	Дополнительные сведения о местоположении земельного участка	—
2.	Площадь земельного участка \pm величина погрешности определения(вычисления) площади ($P \pm \Delta P$), м ²	529 \pm —
3.	Формула, примененная для вычисления предельной погрешности определения площади земельного участка, с подставленными значениями и итоговые (вычисленные) значения (ΔP), м ²	—
4.	Площадь земельного участка согласно сведениям Единого государственного реестра недвижимости ($P_{\text{кад}}$), м ²	500
5.	Оценка расхождения P и $P_{\text{кад}}$ ($P - P_{\text{кад}}$), м ²	29
6.	Предельный минимальный и максимальный размеры земельного участка ($P_{\text{мин}}$ и $P_{\text{макс}}$), м ²	—
7.	Кадастровый или иной государственный учетный номер (инвентарный) здания, сооружения, объекта незавершенного строительства, расположенного на земельном участке	—
8.	Вид (виды) разрешенного использования	под строительство индивидуального жилого дома
8.1.	Дополнительные сведения об использовании земельного участка	—
9.	Сведения о земельных участках (землях общего пользования, территории общего пользования), посредством которых обеспечивается доступ	—
10.	Иные сведения	—

4. Пояснения к сведениям об уточняемом земельном участке с кадастровым номером 05:47:030043:249 :

1.	—
----	---

1. Сведения о характерных точках границ уточняемого земельного участка с кадастровым номером 05:47:030043:251

Система координат МСК-05

Зона № —

Обозначение характерных точек границ	Координаты, м				Метод определения координат	Формулы, примененные для расчета средней квадратической погрешности определения координат характерных точек границ (M _t), с подставленными в такие формулы значениями и итоговые (вычисленные) значения M _t , м	Описание закрепления точки
	содержатся в Едином государственном реестре недвижимости		определены в результате выполнения комплексных кадастровых работ				
	X	Y	X	Y			

КАРТА-ПЛАН ТЕРРИТОРИИ

Сведения об уточняемых земельных участках, необходимые для исправления реестровых ошибок
в сведениях о местоположении их границ

1	2	3	4	5	6	7	8
н121У	—	—	121749,12	406391,57	—	—	—
н122У	—	—	121740,08	406402,93	—	—	—
н123У	—	—	121726,79	406418,58	—	—	—
н120У	—	—	121713,69	406408,29	—	—	—
н93У	—	—	121735,98	406381,60	—	—	—
н121У	—	—	121749,12	406391,57	—	—	—
139	121745,44	406388,55	—	—	—	—	—
140	121725,05	406414,96	—	—	—	—	—
141	121711,61	406404,87	—	—	—	—	—
142	121732,03	406378,49	—	—	—	—	—

2. Сведения о частях границ уточняемого земельного участка с кадастровым номером 05:47:030043:251

Обозначение части границ		Горизонтальное проложение (S), м	Описание прохождения части границ	Сведения о согласовании местоположения границ(согласовано/спорное)
от т.	до т.			
1	2	3	4	5
н121У	н122У	14,52	—	согласовано
н122У	н123У	20,53	—	согласовано
н123У	н120У	16,66	—	согласовано
н120У	н93У	34,77	—	согласовано
н93У	н121У	16,49	—	согласовано

3. Характеристики уточняемого земельного участка с кадастровым номером 05:47:030043:251

№ п/п	Наименование характеристик земельного участка	Значение характеристики
1	2	3
1.	Адрес земельного участка	—
1.1.	Сведения о местоположении земельного участка (при отсутствии адреса) в структурированном в соответствии с федеральной информационной адресной системой виде	Республика Дагестан, г. Дагестанские Огни, ул. С.Д.Курбанова, 14
1.2.	Дополнительные сведения о местоположении земельного участка	—
2.	Площадь земельного участка ± величина погрешности определения(вычисления) площади ($P \pm \Delta P$), м ²	583±—
3.	Формула, примененная для вычисления предельной погрешности определения площади земельного участка, с подставленными значениями	—

КАРТА-ПЛАН ТЕРРИТОРИИ

Сведения об уточняемых земельных участках, необходимые для исправления реестровых ошибок
в сведениях о местоположении их границ

1	2	3
	и итоговые (вычисленные) значения (ΔP), м ²	
4.	Площадь земельного участка согласно сведениям Единого государственного реестра недвижимости ($P_{\text{кад}}$), м ²	560
5.	Оценка расхождения P и $P_{\text{кад}}$ ($P - P_{\text{кад}}$), м ²	23
6.	Предельный минимальный и максимальный размеры земельного участка ($P_{\text{мин}}$ и $P_{\text{макс}}$), м ²	—
7.	Кадастровый или иной государственный учетный номер (инвентарный) здания, сооружения, объекта незавершенного строительства, расположенного на земельном участке	—
8.	Вид (виды) разрешенного использования	под строительство индивидуального жилого дома
8.1.	Дополнительные сведения об использовании земельного участка	—
9.	Сведения о земельных участках (землях общего пользования, территории общего пользования), посредством которых обеспечивается доступ	—
10.	Иные сведения	—

4. Пояснения к сведениям об уточняемом земельном участке с кадастровым номером 05:47:030043:251 :

1.	—
----	---

1. Сведения о характерных точках границ уточняемого земельного участка с кадастровым номером 05:47:030043:254

Система координат МСК-05

Зона № —

Обозначение характерных точек границ	Координаты, м				Метод определения координат	Формулы, примененные для расчета средней квадратической погрешности определения координат характерных точек границ (M _t), с подставленными в такие формулы значениями и итоговые (вычисленные) значения M _t , м	Описание закрепления точки
	содержатся в Едином государственном реестре недвижимости		определены в результате выполнения комплексных кадастровых работ				
	X	Y	X	Y			
1	2	3	4	5	6	7	8
н345У	—	—	121506,80	406202,70	—	—	—
н364У	—	—	121487,55	406227,17	—	—	—
н363У	—	—	121486,48	406228,16	—	—	—
н365У	—	—	121473,58	406218,15	—	—	—

КАРТА-ПЛАН ТЕРРИТОРИИ

Сведения об уточняемых земельных участках, необходимые для исправления реестровых ошибок
в сведениях о местоположении их границ

н342У	—	—	121494,19	406192,67	—	—	—
н345У	—	—	121506,80	406202,70	—	—	—
402	121498,82	406198,78	—	—	—	—	—
432	121504,69	406203,29	—	—	—	—	—
428	121485,13	406227,85	—	—	—	—	—
433	121481,82	406231,98	—	—	—	—	—
434	121470,83	406223,13	—	—	—	—	—
435	121473,59	406219,60	—	—	—	—	—
436	121493,00	406194,19	—	—	—	—	—

2. Сведения о частях границ уточняемого земельного участка с кадастровым номером 05:47:030043:254

Обозначение части границ		Горизонтальное проложение (S), м	Описание прохождения части границ	Сведения о согласовании местоположения границ(согласовано/спорное)
от т.	до т.			
1	2	3	4	5
н345У	н364У	31,13	—	согласовано
н364У	н363У	1,46	—	согласовано
н363У	н365У	16,33	—	согласовано
н365У	н342У	32,77	—	согласовано
н342У	н345У	16,11	—	согласовано

3. Характеристики уточняемого земельного участка с кадастровым номером 05:47:030043:254

№ п/п	Наименование характеристик земельного участка	Значение характеристики
1	2	3
1.	Адрес земельного участка	—
1.1.	Сведения о местоположении земельного участка (при отсутствии адреса) в структурированном в соответствии с федеральной информационной адресной системой виде	Республика Дагестан, г Дагестанские Огни, ул С.Д.Курбанова, д 50
1.2.	Дополнительные сведения о местоположении земельного участка	—
2.	Площадь земельного участка ± величина погрешности определения(вычисления) площади ($P \pm \Delta P$), м ²	533±—
3.	Формула, примененная для вычисления предельной погрешности определения площади земельного участка, с подставленными значениями и итоговые (вычисленные) значения (ΔP), м ²	—
4.	Площадь земельного участка согласно сведениям Единого	528

КАРТА-ПЛАН ТЕРРИТОРИИ

Сведения об уточняемых земельных участках, необходимые для исправления реестровых ошибок
в сведениях о местоположении их границ

1	2	3
	государственного реестра недвижимости (Ркад), м ²	
5.	Оценка расхождения Р и Ркад (Р – Ркад), м ²	5
6.	Предельный минимальный и максимальный размеры земельного участка (Рмин и Рмакс), м ²	—
7.	Кадастровый или иной государственный учетный номер (инвентарный) здания, сооружения, объекта незавершенного строительства, расположенного на земельном участке	—
8.	Вид (виды) разрешенного использования	под строительство жилого дома
8.1.	Дополнительные сведения об использовании земельного участка	—
9.	Сведения о земельных участках (землях общего пользования, территории общего пользования), посредством которых обеспечивается доступ	—
10.	Иные сведения	—

4. Пояснения к сведениям об уточняемом земельном участке с кадастровым номером 05:47:030043:254 :

1.	—
----	---

1. Сведения о характерных точках границ уточняемого земельного участка с кадастровым номером 05:47:030043:256

Система координат МСК-05

Зона № —

Обозначение характерных точек границ	Координаты, м				Метод определения координат	Формулы, примененные для расчета средней квадратической погрешности определения координат характерных точек границ (M _t), с подставленными в такие формулы значениями и итоговые (вычисленные) значения M _t , м	Описание закрепления точки
	содержатся в Едином государственном реестре недвижимости		определены в результате выполнения комплексных кадастровых работ				
	X	Y	X	Y			
1	2	3	4	5	6	7	8
н326У	—	—	121411,63	406087,44	—	—	—
н328У	—	—	121424,13	406097,11	—	—	—
н329У	—	—	121404,87	406122,67	—	—	—
н327У	—	—	121392,54	406113,12	—	—	—
н326У	—	—	121411,63	406087,44	—	—	—
376	121423,77	406096,03	—	—	—	—	—

КАРТА-ПЛАН ТЕРРИТОРИИ

Сведения об уточняемых земельных участках, необходимые для исправления реестровых ошибок
в сведениях о местоположении их границ

377	121404,57	406121,55	—	—	—	—	—
378	121391,91	406112,55	—	—	—	—	—
379	121411,33	406086,65	—	—	—	—	—

2. Сведения о частях границ уточняемого земельного участка с кадастровым номером 05:47:030043:256

Обозначение части границ		Горизонтальное проложение (S), м	Описание прохождения части границ	Сведения о согласовании местоположения границ(согласовано/спорное)
от т.	до т.			
1	2	3	4	5
н326У	н328У	15,80	—	согласовано
н328У	н329У	32,00	—	согласовано
н329У	н327У	15,60	—	согласовано
н327У	н326У	32,00	—	согласовано

3. Характеристики уточняемого земельного участка с кадастровым номером 05:47:030043:256

№ п/п	Наименование характеристик земельного участка	Значение характеристики
1	2	3
1.	Адрес земельного участка	—
1.1.	Сведения о местоположении земельного участка (при отсутствии адреса) в структурированном в соответствии с федеральной информационной адресной системой виде	Республика Дагестан, г Дагестанские Огни, ул Н.В.Бабаева, д 65
1.2.	Дополнительные сведения о местоположении земельного участка	—
2.	Площадь земельного участка ± величина погрешности определения(вычисления) площади ($P \pm \Delta P$), м ²	502±—
3.	Формула, примененная для вычисления предельной погрешности определения площади земельного участка, с подставленными значениями и итоговые (вычисленные) значения (ΔP), м ²	—
4.	Площадь земельного участка согласно сведениям Единого государственного реестра недвижимости ($P_{\text{кад}}$), м ²	500
5.	Оценка расхождения P и $P_{\text{кад}}$ ($P - P_{\text{кад}}$), м ²	2
6.	Предельный минимальный и максимальный размеры земельного участка ($P_{\text{мин}}$ и $P_{\text{макс}}$), м ²	—
7.	Кадастровый или иной государственный учетный номер (инвентарный) здания, сооружения, объекта незавершенного строительства, расположенного на земельном участке	—

КАРТА-ПЛАН ТЕРРИТОРИИ

Сведения об уточняемых земельных участках, необходимые для исправления реестровых ошибок
в сведениях о местоположении их границ

1	2	3
8.	Вид (виды) разрешенного использования	Под строительство жилого дома
8.1.	Дополнительные сведения об использовании земельного участка	—
9.	Сведения о земельных участках (землях общего пользования, территории общего пользования), посредством которых обеспечивается доступ	—
10.	Иные сведения	—

4. Пояснения к сведениям об уточняемом земельном участке с кадастровым номером 05:47:030043:256 :

1.	—
----	---

1. Сведения о характерных точках границ уточняемого земельного участка с кадастровым номером 05:47:030043:257

Система координат МСК-05

Зона № —

Обозначение характерных точек границ	Координаты, м				Метод определения координат	Формулы, примененные для расчета средней квадратической погрешности определения координат характерных точек границ (M _t), с подставленными в такие формулы значениями и итоговые (вычисленные) значения M _t , м	Описание закрепления точки
	содержатся в Едином государственном реестре недвижимости		определены в результате выполнения комплексных кадастровых работ				
	X	Y	X	Y			
1	2	3	4	5	6	7	8
н185У	—	—	121732,84	406542,19	—	—	—
н186У	—	—	121713,22	406566,33	—	—	—
н187У	—	—	121700,55	406556,83	—	—	—
н188У	—	—	121721,24	406532,78	—	—	—
н185У	—	—	121732,84	406542,19	—	—	—
225	121733,92	406540,72	—	—	—	—	—
226	121715,15	406565,93	—	—	—	—	—
227	121702,05	406555,85	—	—	—	—	—
228	121721,83	406531,64	—	—	—	—	—

2. Сведения о частях границ уточняемого земельного участка с кадастровым номером 05:47:030043:257

Обозначение части границ		Горизонтальное проложение (S), м	Описание прохождения части границ	Сведения о согласовании местоположения границ(согласовано/спорное)
от т.	до т.			

КАРТА-ПЛАН ТЕРРИТОРИИ

Сведения об уточняемых земельных участках, необходимые для исправления реестровых ошибок
в сведениях о местоположении их границ

1	2	3	4	5
н185У	н186У	31,11	—	согласовано
н186У	н187У	15,84	—	согласовано
н187У	н188У	31,73	—	согласовано
н188У	н185У	14,94	—	согласовано

3. Характеристики уточняемого земельного участка с кадастровым номером 05:47:030043:257

№ п/п	Наименование характеристик земельного участка	Значение характеристики
1	2	3
1.	Адрес земельного участка	—
1.1.	Сведения о местоположении земельного участка (при отсутствии адреса) в структурированном в соответствии с федеральной информационной адресной системой виде	Республика Дагестан, г Дагестанские Огни, ул Н.Алиева, д 3
1.2.	Дополнительные сведения о местоположении земельного участка	—
2.	Площадь земельного участка \pm величина погрешности определения(вычисления) площади ($P \pm \Delta P$), м ²	483 \pm —
3.	Формула, примененная для вычисления предельной погрешности определения площади земельного участка, с подставленными значениями и итоговые (вычисленные) значения (ΔP), м ²	—
4.	Площадь земельного участка согласно сведениям Единого государственного реестра недвижимости ($P_{\text{кад}}$), м ²	496
5.	Оценка расхождения P и $P_{\text{кад}}$ ($P - P_{\text{кад}}$), м ²	-13
6.	Предельный минимальный и максимальный размеры земельного участка ($P_{\text{мин}}$ и $P_{\text{макс}}$), м ²	—
7.	Кадастровый или иной государственный учетный номер (инвентарный) здания, сооружения, объекта незавершенного строительства, расположенного на земельном участке	—
8.	Вид (виды) разрешенного использования	Для индивидуального жилищного строительства
8.1.	Дополнительные сведения об использовании земельного участка	—
9.	Сведения о земельных участках (землях общего пользования, территории общего пользования), посредством которых обеспечивается доступ	—
10.	Иные сведения	—

КАРТА-ПЛАН ТЕРРИТОРИИ

Сведения об уточняемых земельных участках, необходимые для исправления реестровых ошибок
в сведениях о местоположении их границ

4. Пояснения к сведениям об уточняемом земельном участке с кадастровым номером 05:47:030043:257 :

1. —

1. Сведения о характерных точках границ уточняемого земельного участка с кадастровым номером 05:47:030043:258

Система координат МСК-05

Зона № —

Обозначение характерных точек границ	Координаты, м				Метод определения координат	Формулы, примененные для расчета средней квадратической погрешности определения координат характерных точек границ (M _t), с подставленными в такие формулы значениями и итоговые (вычисленные) значения M _t , м	Описание закрепления точки
	содержатся в Едином государственном реестре недвижимости		определены в результате выполнения комплексных кадастровых работ				
	X	Y	X	Y			
1	2	3	4	5	6	7	8
н397У	—	—	121458,08	406265,18	—	—	—
н426У	—	—	121445,77	406280,54	—	—	—
н427У	—	—	121446,04	406280,90	—	—	—
н428У	—	—	121438,92	406289,86	—	—	—
н425У	—	—	121426,06	406279,69	—	—	—
н400У	—	—	121445,33	406255,26	—	—	—
н397У	—	—	121458,08	406265,18	—	—	—
518	121453,33	406263,35	—	—	—	—	—
519	121434,40	406287,65	—	—	—	—	—
520	121421,60	406278,21	—	—	—	—	—
521	121440,39	406253,32	—	—	—	—	—

2. Сведения о частях границ уточняемого земельного участка с кадастровым номером 05:47:030043:258

Обозначение части границ		Горизонтальное проложение (S), м	Описание прохождения части границ	Сведения о согласовании местоположения границ(согласовано/спорное)
от т.	до т.			
1	2	3	4	5
н397У	н426У	19,68	—	согласовано
н426У	н427У	0,45	—	согласовано
н427У	н428У	11,44	—	согласовано
н428У	н425У	16,40	—	согласовано

КАРТА-ПЛАН ТЕРРИТОРИИ

Сведения об уточняемых земельных участках, необходимые для исправления реестровых ошибок
в сведениях о местоположении их границ

н425У	н400У	31,12	—	согласовано
н400У	н397У	16,15	—	согласовано

3. Характеристики уточняемого земельного участка с кадастровым номером 05:47:030043:258

№ п/п	Наименование характеристик земельного участка	Значение характеристики
1	2	3
1.	Адрес земельного участка	—
1.1.	Сведения о местоположении земельного участка (при отсутствии адреса) в структурированном в соответствии с федеральной информационной адресной системой виде	Республика Дагестан, г Дагестанские Огни, ул Н.А.Алиева, д 50
1.2.	Дополнительные сведения о местоположении земельного участка	—
2.	Площадь земельного участка \pm величина погрешности определения(вычисления) площади ($P \pm \Delta P$), м ²	505 \pm —
3.	Формула, примененная для вычисления предельной погрешности определения площади земельного участка, с подставленными значениями и итоговые (вычисленные) значения (ΔP), м ²	—
4.	Площадь земельного участка согласно сведениям Единого государственного реестра недвижимости (Ркад), м ²	500
5.	Оценка расхождения Р и Ркад ($P - P_{кад}$), м ²	5
6.	Предельный минимальный и максимальный размеры земельного участка (Рмин и Рмакс), м ²	—
7.	Кадастровый или иной государственный учетный номер (инвентарный) здания, сооружения, объекта незавершенного строительства, расположенного на земельном участке	—
8.	Вид (виды) разрешенного использования	Для индивидуального жилищного строительства
8.1.	Дополнительные сведения об использовании земельного участка	—
9.	Сведения о земельных участках (землях общего пользования, территории общего пользования), посредством которых обеспечивается доступ	—
10.	Иные сведения	—

4. Пояснения к сведениям об уточняемом земельном участке с кадастровым номером 05:47:030043:258 :

1.	—
----	---

1. Сведения о характерных точках границ уточняемого земельного участка с кадастровым номером 05:47:030043:267

Система координат МСК-05

Зона № —

КАРТА-ПЛАН ТЕРРИТОРИИ

Сведения об уточняемых земельных участках, необходимые для исправления реестровых ошибок
в сведениях о местоположении их границ

Обозначение характерных точек границ	Координаты, м				Метод определения координат	Формулы, примененные для расчета средней квадратической погрешности определения координат характерных точек границ (M _t), с подставленными в такие формулы значениями и итоговые (вычисленные) значения M _t , м	Описание закрепления точки
	содержатся в Едином государственном реестре недвижимости		определены в результате выполнения комплексных кадастровых работ				
	X	Y	X	Y			
1	2	3	4	5	6	7	8
н202У	—	—	121657,44	406482,23	—	—	—
н203У	—	—	121637,68	406507,68	—	—	—
н204У	—	—	121637,30	406507,36	—	—	—
н205У	—	—	121625,06	406497,42	—	—	—
н206У	—	—	121644,79	406472,26	—	—	—
н202У	—	—	121657,44	406482,23	—	—	—
243	121659,12	406483,13	—	—	—	—	—
244	121639,80	406507,70	—	—	—	—	—
242	121627,17	406497,89	—	—	—	—	—
241	121646,48	406473,32	—	—	—	—	—

2. Сведения о частях границ уточняемого земельного участка с кадастровым номером 05:47:030043:267

Обозначение части границ		Горизонтальное проложение (S), м	Описание прохождения части границ	Сведения о согласовании местоположения границ(согласовано/спорное)
от т.	до т.			
1	2	3	4	5
н202У	н203У	32,22	—	согласовано
н203У	н204У	0,50	—	согласовано
н204У	н205У	15,77	—	согласовано
н205У	н206У	31,97	—	согласовано
н206У	н202У	16,11	—	согласовано

3. Характеристики уточняемого земельного участка с кадастровым номером 05:47:030043:267

№ п/п	Наименование характеристик земельного участка	Значение характеристики
1	2	3
1.	Адрес земельного участка	—

КАРТА-ПЛАН ТЕРРИТОРИИ**Сведения об уточняемых земельных участках, необходимые для исправления реестровых ошибок
в сведениях о местоположении их границ**

1	2	3
1.1.	Сведения о местоположении земельного участка (при отсутствии адреса) в структурированном в соответствии с федеральной информационной адресной системой виде	Республика Дагестан, г Дагестанские Огни, ул Н.Алиева, №15
1.2.	Дополнительные сведения о местоположении земельного участка	—
2.	Площадь земельного участка \pm величина погрешности определения(вычисления) площади ($P \pm \Delta P$), м ²	519 \pm —
3.	Формула, примененная для вычисления предельной погрешности определения площади земельного участка, с подставленными значениями и итоговые (вычисленные) значения (ΔP), м ²	—
4.	Площадь земельного участка согласно сведениям Единого государственного реестра недвижимости ($P_{\text{кад}}$), м ²	500
5.	Оценка расхождения P и $P_{\text{кад}}$ ($P - P_{\text{кад}}$), м ²	19
6.	Предельный минимальный и максимальный размеры земельного участка ($P_{\text{мин}}$ и $P_{\text{макс}}$), м ²	—
7.	Кадастровый или иной государственный учетный номер (инвентарный) здания, сооружения, объекта незавершенного строительства, расположенного на земельном участке	—
8.	Вид (виды) разрешенного использования	Под строительство жилого дома
8.1.	Дополнительные сведения об использовании земельного участка	—
9.	Сведения о земельных участках (землях общего пользования, территории общего пользования), посредством которых обеспечивается доступ	—
10.	Иные сведения	—

4. Пояснения к сведениям об уточняемом земельном участке с кадастровым номером 05:47:030043:267 :

1.	—
----	---

1. Сведения о характерных точках границ уточняемого земельного участка с кадастровым номером 05:47:030043:388

Система координат МСК-05

Зона № —

КАРТА-ПЛАН ТЕРРИТОРИИ

Сведения об уточняемых земельных участках, необходимые для исправления реестровых ошибок
в сведениях о местоположении их границ

Обозначение характерных точек границ	Координаты, м				Метод определения координат	Формулы, примененные для расчета средней квадратической погрешности определения координат характерных точек границ (М _т), с подставленными в такие формулы значениями и итоговые (вычисленные) значения М _т , м	Описание закрепления точки
	содержатся в Едином государственном реестре недвижимости		определены в результате выполнения комплексных кадастровых работ				
	X	Y	X	Y			
1	2	3	4	5	6	7	8
н259У	—	—	121569,87	406106,74	—	—	—
н260У	—	—	121581,26	406116,76	—	—	—
н261У	—	—	121563,44	406141,62	—	—	—
н262У	—	—	121557,15	406136,64	—	—	—
н263У	—	—	121552,29	406132,77	—	—	—
н259У	—	—	121569,87	406106,74	—	—	—
307	121589,32	406109,27	—	—	—	—	—
308	121569,53	406134,42	—	—	—	—	—
309	121557,89	406124,96	—	—	—	—	—
310	121577,68	406099,80	—	—	—	—	—

2. Сведения о частях границ уточняемого земельного участка с кадастровым номером 05:47:030043:388

Обозначение части границ		Горизонтальное проложение (S), м	Описание прохождения части границ	Сведения о согласовании местоположения границ(согласовано/спорное)
от т.	до т.			
1	2	3	4	5
н259У	н260У	15,17	—	согласовано
н260У	н261У	30,59	—	согласовано
н261У	н262У	8,02	—	согласовано
н262У	н263У	6,21	—	согласовано
н263У	н259У	31,41	—	согласовано

3. Характеристики уточняемого земельного участка с кадастровым номером 05:47:030043:388

№ п/п	Наименование характеристик земельного участка	Значение характеристики
1	2	3
1.	Адрес земельного участка	Республика Дагестан, г. Дагестанские Огни, ул. Махачкалинская, д.

КАРТА-ПЛАН ТЕРРИТОРИИ

Сведения об уточняемых земельных участках, необходимые для исправления реестровых ошибок
в сведениях о местоположении их границ

1	2	3
		д53
1.1.	Сведения о местоположении земельного участка (при отсутствии адреса) в структурированном в соответствии с федеральной информационной адресной системой виде	—
1.2.	Дополнительные сведения о местоположении земельного участка	—
2.	Площадь земельного участка \pm величина погрешности определения(вычисления) площади ($P \pm \Delta P$), м ²	454 \pm —
3.	Формула, примененная для вычисления предельной погрешности определения площади земельного участка, с подставленными значениями и итоговые (вычисленные) значения (ΔP), м ²	—
4.	Площадь земельного участка согласно сведениям Единого государственного реестра недвижимости ($P_{\text{кад}}$), м ²	480
5.	Оценка расхождения P и $P_{\text{кад}}$ ($P - P_{\text{кад}}$), м ²	-26
6.	Предельный минимальный и максимальный размеры земельного участка ($P_{\text{мин}}$ и $P_{\text{макс}}$), м ²	—
7.	Кадастровый или иной государственный учетный номер (инвентарный) здания, сооружения, объекта незавершенного строительства, расположенного на земельном участке	—
8.	Вид (виды) разрешенного использования	Для строительства индивидуального жилого дома
8.1.	Дополнительные сведения об использовании земельного участка	—
9.	Сведения о земельных участках (землях общего пользования, территории общего пользования), посредством которых обеспечивается доступ	—
10.	Иные сведения	—

4. Пояснения к сведениям об уточняемом земельном участке с кадастровым номером 05:47:030043:388 :

1.	—
----	---

1. Сведения о характерных точках границ уточняемого земельного участка с кадастровым номером 05:47:030043:389

Система координат МСК-05

Зона № —

КАРТА-ПЛАН ТЕРРИТОРИИ

Сведения об уточняемых земельных участках, необходимые для исправления реестровых ошибок
в сведениях о местоположении их границ

Обозначение характерных точек границ	Координаты, м				Метод определения координат	Формулы, примененные для расчета средней квадратической погрешности определения координат характерных точек границ (М _т), с подставленными в такие формулы значениями и итоговые (вычисленные) значения М _т , м	Описание закрепления точки
	содержатся в Едином государственном реестре недвижимости		определены в результате выполнения комплексных кадастровых работ				
	X	Y	X	Y			
1	2	3	4	5	6	7	8
н401У	—	—	121432,54	406245,26	—	—	—
н421У	—	—	121428,23	406250,68	—	—	—
н422У	—	—	121413,17	406269,63	—	—	—
н423У	—	—	121412,57	406270,34	—	—	—
н424У	—	—	121399,52	406259,99	—	—	—
н404У	—	—	121419,46	406234,89	—	—	—
н401У	—	—	121432,54	406245,26	—	—	—
510	121427,32	406243,36	—	—	—	—	—
511	121408,41	406268,10	—	—	—	—	—
512	121395,66	406258,04	—	—	—	—	—
513	121414,62	406233,46	—	—	—	—	—

2. Сведения о частях границ уточняемого земельного участка с кадастровым номером 05:47:030043:389

Обозначение части границ		Горизонтальное проложение (S), м	Описание прохождения части границ	Сведения о согласовании местоположения границ(согласовано/спорное)
от т.	до т.			
1	2	3	4	5
н401У	н421У	6,92	—	согласовано
н421У	н422У	24,21	—	согласовано
н422У	н423У	0,93	—	согласовано
н423У	н424У	16,66	—	согласовано
н424У	н404У	32,06	—	согласовано
н404У	н401У	16,69	—	согласовано

КАРТА-ПЛАН ТЕРРИТОРИИ

Сведения об уточняемых земельных участках, необходимые для исправления реестровых ошибок
в сведениях о местоположении их границ

3. Характеристики уточняемого земельного участка с кадастровым номером 05:47:030043:389

№ п/п	Наименование характеристик земельного участка	Значение характеристики
1	2	3
1.	Адрес земельного участка	Республика Дагестан, г. Дагестанские Огни, ул.Н. Алиева №54
1.1.	Сведения о местоположении земельного участка (при отсутствии адреса) в структурированном в соответствии с федеральной информационной адресной системой виде	—
1.2.	Дополнительные сведения о местоположении земельного участка	—
2.	Площадь земельного участка \pm величина погрешности определения(вычисления) площади ($P \pm \Delta P$), м ²	535 \pm —
3.	Формула, примененная для вычисления предельной погрешности определения площади земельного участка, с подставленными значениями и итоговые (вычисленные) значения (ΔP), м ²	—
4.	Площадь земельного участка согласно сведениям Единого государственного реестра недвижимости ($P_{\text{кад}}$), м ²	503
5.	Оценка расхождения P и $P_{\text{кад}}$ ($P - P_{\text{кад}}$), м ²	32
6.	Предельный минимальный и максимальный размеры земельного участка ($P_{\text{мин}}$ и $P_{\text{макс}}$), м ²	—
7.	Кадастровый или иной государственный учетный номер (инвентарный) здания, сооружения, объекта незавершенного строительства, расположенного на земельном участке	—
8.	Вид (виды) разрешенного использования	Для индивидуального жилищного строительства
8.1.	Дополнительные сведения об использовании земельного участка	—
9.	Сведения о земельных участках (землях общего пользования, территории общего пользования), посредством которых обеспечивается доступ	—
10.	Иные сведения	—

4. Пояснения к сведениям об уточняемом земельном участке с кадастровым номером 05:47:030043:389 :

1.	—
----	---

1. Сведения о характерных точках границ уточняемого земельного участка с кадастровым номером 05:47:030043:390

Система координат МСК-05

Зона № —

КАРТА-ПЛАН ТЕРРИТОРИИ

Сведения об уточняемых земельных участках, необходимые для исправления реестровых ошибок
в сведениях о местоположении их границ

Обозначение характерных точек границ	Координаты, м				Метод определения координат	Формулы, примененные для расчета средней квадратической погрешности определения координат характерных точек границ (M _t), с подставленными в такие формулы значениями и итоговые (вычисленные) значения M _t , м	Описание закрепления точки
	содержатся в Едином государственном реестре недвижимости		определены в результате выполнения комплексных кадастровых работ				
	X	Y	X	Y			
1	2	3	4	5	6	7	8
н204У	—	—	121637,30	406507,36	—	—	—
н237У	—	—	121622,56	406526,57	—	—	—
н238У	—	—	121616,82	406534,68	—	—	—
н239У	—	—	121603,66	406524,71	—	—	—
н205У	—	—	121625,06	406497,42	—	—	—
н204У	—	—	121637,30	406507,36	—	—	—
285	121639,83	406507,79	—	—	—	—	—
284	121620,21	406534,15	—	—	—	—	—
286	121607,47	406524,13	—	—	—	—	—
287	121627,11	406497,94	—	—	—	—	—

2. Сведения о частях границ уточняемого земельного участка с кадастровым номером 05:47:030043:390

Обозначение части границ		Горизонтальное проложение (S), м	Описание прохождения части границ	Сведения о согласовании местоположения границ(согласовано/спорное)
от т.	до т.			
1	2	3	4	5
н204У	н237У	24,21	—	согласовано
н237У	н238У	9,94	—	согласовано
н238У	н239У	16,51	—	согласовано
н239У	н205У	34,68	—	согласовано
н205У	н204У	15,77	—	согласовано

3. Характеристики уточняемого земельного участка с кадастровым номером 05:47:030043:390

№ п/п	Наименование характеристик земельного участка	Значение характеристики
1	2	3
1.	Адрес земельного участка	Республика Дагестан, г. Дагестанские Огни, пр-кт. Калинина, №126 "а"

КАРТА-ПЛАН ТЕРРИТОРИИ

Сведения об уточняемых земельных участках, необходимые для исправления реестровых ошибок
в сведениях о местоположении их границ

1	2	3
1.1.	Сведения о местоположении земельного участка (при отсутствии адреса) в структурированном в соответствии с федеральной информационной адресной системой виде	—
1.2.	Дополнительные сведения о местоположении земельного участка	—
2.	Площадь земельного участка \pm величина погрешности определения(вычисления) площади ($P \pm \Delta P$), м ²	551 \pm —
3.	Формула, примененная для вычисления предельной погрешности определения площади земельного участка, с подставленными значениями и итоговые (вычисленные) значения (ΔP), м ²	—
4.	Площадь земельного участка согласно сведениям Единого государственного реестра недвижимости ($P_{\text{кад}}$), м ²	530
5.	Оценка расхождения P и $P_{\text{кад}}$ ($P - P_{\text{кад}}$), м ²	21
6.	Предельный минимальный и максимальный размеры земельного участка ($P_{\text{мин}}$ и $P_{\text{макс}}$), м ²	—
7.	Кадастровый или иной государственный учетный номер (инвентарный) здания, сооружения, объекта незавершенного строительства, расположенного на земельном участке	—
8.	Вид (виды) разрешенного использования	Для индивидуального жилищного строительства
8.1.	Дополнительные сведения об использовании земельного участка	—
9.	Сведения о земельных участках (землях общего пользования, территории общего пользования), посредством которых обеспечивается доступ	—
10.	Иные сведения	—

4. Пояснения к сведениям об уточняемом земельном участке с кадастровым номером 05:47:030043:390 :

1.	—
----	---

1. Сведения о характерных точках границ уточняемого земельного участка с кадастровым номером 05:47:030043:402

Система координат МСК-05

Зона № —

КАРТА-ПЛАН ТЕРРИТОРИИ

Сведения об уточняемых земельных участках, необходимые для исправления реестровых ошибок
в сведениях о местоположении их границ

Обозначение характерных точек границ	Координаты, м				Метод определения координат	Формулы, примененные для расчета средней квадратической погрешности определения координат характерных точек границ (M _г), с подставленными в такие формулы значениями и итоговые (вычисленные) значения M _г , м	Описание закрепления точки
	содержатся в Едином государственном реестре недвижимости		определены в результате выполнения комплексных кадастровых работ				
	X	Y	X	Y			
1	2	3	4	5	6	7	8
н380У	—	—	121567,89	406309,38	—	—	—
н381У	—	—	121583,55	406321,80	—	—	—
н382У	—	—	121561,96	406345,89	—	—	—
н383У	—	—	121546,07	406333,73	—	—	—
н380У	—	—	121567,89	406309,38	—	—	—
462	121584,14	406321,83	—	—	—	—	—
463	121563,41	406346,77	—	—	—	—	—
464	121547,89	406334,33	—	—	—	—	—
465	121568,60	406309,40	—	—	—	—	—

2. Сведения о частях границ уточняемого земельного участка с кадастровым номером 05:47:030043:402

Обозначение части границ		Горизонтальное проложение (S), м	Описание прохождения части границ	Сведения о согласовании местоположения границ(согласовано/спорное)
от т.	до т.			
1	2	3	4	5
н380У	н381У	19,99	—	согласовано
н381У	н382У	32,35	—	согласовано
н382У	н383У	20,01	—	согласовано
н383У	н380У	32,70	—	согласовано

3. Характеристики уточняемого земельного участка с кадастровым номером 05:47:030043:402

№ п/п	Наименование характеристик земельного участка	Значение характеристики
1	2	3
1.	Адрес земельного участка	Республика Дагестан, г. Дагестанские Огни, ул. С. Д. Курбанова, № 33
1.1.	Сведения о местоположении земельного участка (при отсутствии адреса) в структурированном в соответствии с федеральной информационной	—

КАРТА-ПЛАН ТЕРРИТОРИИ

Сведения об уточняемых земельных участках, необходимые для исправления реестровых ошибок
в сведениях о местоположении их границ

1	2	3
	адресной системой виде	
1.2.	Дополнительные сведения о местоположении земельного участка	—
2.	Площадь земельного участка \pm величина погрешности определения(вычисления) площади ($P \pm \Delta P$), м ²	649 \pm —
3.	Формула, примененная для вычисления предельной погрешности определения площади земельного участка, с подставленными значениями и итоговые (вычисленные) значения (ΔP), м ²	—
4.	Площадь земельного участка согласно сведениям Единого государственного реестра недвижимости ($P_{\text{кад}}$), м ²	645
5.	Оценка расхождения P и $P_{\text{кад}}$ ($P - P_{\text{кад}}$), м ²	4
6.	Предельный минимальный и максимальный размеры земельного участка ($P_{\text{мин}}$ и $P_{\text{макс}}$), м ²	—
7.	Кадастровый или иной государственный учетный номер (инвентарный) здания, сооружения, объекта незавершенного строительства, расположенного на земельном участке	—
8.	Вид (виды) разрешенного использования	Для индивидуальной жилой застройки
8.1.	Дополнительные сведения об использовании земельного участка	—
9.	Сведения о земельных участках (землях общего пользования, территории общего пользования), посредством которых обеспечивается доступ	—
10.	Иные сведения	—

4. Пояснения к сведениям об уточняемом земельном участке с кадастровым номером 05:47:030043:402 :

1. —

1. Сведения о характерных точках границ уточняемого земельного участка с кадастровым номером 05:47:030043:405

Система координат МСК-05

Зона № —

Обозначение характерных точек границ	Координаты, м				Метод определения координат	Формулы, примененные для расчета средней квадратической погрешности определения координат характерных точек границ (M _t), с подставленными в такие формулы значениями и итоговые (вычисленные) значения M _t , м	Описание закрепления точки
	содержатся в Едином государственном реестре недвижимости		определены в результате выполнения комплексных кадастровых работ				
	X	Y	X	Y			

КАРТА-ПЛАН ТЕРРИТОРИИ

Сведения об уточняемых земельных участках, необходимые для исправления реестровых ошибок
в сведениях о местоположении их границ

1	2	3	4	5	6	7	8
н254У	—	—	121640,32	406163,63	—	—	—
н255У	—	—	121652,41	406172,44	—	—	—
н256У	—	—	121633,16	406198,42	—	—	—
н257У	—	—	121632,32	406197,78	—	—	—
н258У	—	—	121621,87	406188,80	—	—	—
н254У	—	—	121640,32	406163,63	—	—	—
303	121656,43	406170,98	—	—	—	—	—
304	121637,09	406195,44	—	—	—	—	—
305	121624,48	406185,58	—	—	—	—	—
306	121643,81	406161,06	—	—	—	—	—

2. Сведения о частях границ уточняемого земельного участка с кадастровым номером 05:47:030043:405

Обозначение части границ		Горизонтальное проложение (S), м	Описание прохождения части границ	Сведения о согласовании местоположения границ(согласовано/спорное)
от т.	до т.			
1	2	3	4	5
н254У	н255У	14,96	—	согласовано
н255У	н256У	32,33	—	согласовано
н256У	н257У	1,06	—	согласовано
н257У	н258У	13,78	—	согласовано
н258У	н254У	31,21	—	согласовано

3. Характеристики уточняемого земельного участка с кадастровым номером 05:47:030043:405

№ п/п	Наименование характеристик земельного участка	Значение характеристики
1	2	3
1.	Адрес земельного участка	Республика Дагестан, г. Дагестанские Огни, улица Махачкалинская
1.1.	Сведения о местоположении земельного участка (при отсутствии адреса) в структурированном в соответствии с федеральной информационной адресной системой виде	—
1.2.	Дополнительные сведения о местоположении земельного участка	—
2.	Площадь земельного участка ± величина погрешности определения(вычисления) площади ($P \pm \Delta P$), м ²	473±—
3.	Формула, примененная для вычисления предельной погрешности определения площади земельного участка, с подставленными значениями	—

КАРТА-ПЛАН ТЕРРИТОРИИ

Сведения об уточняемых земельных участках, необходимые для исправления реестровых ошибок
в сведениях о местоположении их границ

1	2	3
	и итоговые (вычисленные) значения (ΔP), м ²	
4.	Площадь земельного участка согласно сведениям Единого государственного реестра недвижимости ($P_{\text{кад}}$), м ²	500
5.	Оценка расхождения P и $P_{\text{кад}}$ ($P - P_{\text{кад}}$), м ²	-27
6.	Предельный минимальный и максимальный размеры земельного участка ($P_{\text{мин}}$ и $P_{\text{макс}}$), м ²	—
7.	Кадастровый или иной государственный учетный номер (инвентарный) здания, сооружения, объекта незавершенного строительства, расположенного на земельном участке	—
8.	Вид (виды) разрешенного использования	под строительство индивидуального жилого дома
8.1.	Дополнительные сведения об использовании земельного участка	—
9.	Сведения о земельных участках (землях общего пользования, территории общего пользования), посредством которых обеспечивается доступ	—
10.	Иные сведения	—

4. Пояснения к сведениям об уточняемом земельном участке с кадастровым номером 05:47:030043:405 :

1.	—
----	---

1. Сведения о характерных точках границ уточняемого земельного участка с кадастровым номером 05:47:030043:417

Система координат МСК-05

Зона № —

Обозначение характерных точек границ	Координаты, м				Метод определения координат	Формулы, примененные для расчета средней квадратической погрешности определения координат характерных точек границ (M _t), с подставленными в такие формулы значениями и итоговые (вычисленные) значения M _t , м	Описание закрепления точки
	содержатся в Едином государственном реестре недвижимости		определены в результате выполнения комплексных кадастровых работ				
	X	Y	X	Y			
1	2	3	4	5	6	7	8
н154У	—	—	121735,17	406442,32	—	—	—
н155У	—	—	121757,58	406460,62	—	—	—
н156У	—	—	121737,78	406485,49	—	—	—
н157У	—	—	121724,38	406475,06	—	—	—

КАРТА-ПЛАН ТЕРРИТОРИИ

Сведения об уточняемых земельных участках, необходимые для исправления реестровых ошибок
в сведениях о местоположении их границ

н158У	—	—	121713,22	406466,06	—	—	—
н154У	—	—	121735,17	406442,32	—	—	—
173	121753,50	406456,63	—	—	—	—	—
174	121766,16	406465,52	—	—	—	—	—
175	121747,43	406491,24	—	—	—	—	—
176	121734,47	406481,15	—	—	—	—	—
177	121721,77	406471,22	—	—	—	—	—
178	121740,83	406446,69	—	—	—	—	—

2. Сведения о частях границ уточняемого земельного участка с кадастровым номером 05:47:030043:417

Обозначение части границ		Горизонтальное проложение (S), м	Описание прохождения части границ	Сведения о согласовании местоположения границ(согласовано/спорное)
от т.	до т.			
1	2	3	4	5
н154У	н155У	28,93	—	согласовано
н155У	н156У	31,79	—	согласовано
н156У	н157У	16,98	—	согласовано
н157У	н158У	14,34	—	согласовано
н158У	н154У	32,33	—	согласовано

3. Характеристики уточняемого земельного участка с кадастровым номером 05:47:030043:417

№ п/п	Наименование характеристик земельного участка	Значение характеристики
1	2	3
1.	Адрес земельного участка	Республика Дагестан, г Дагестанские Огни, ул Саида Джамаловича Курбанова, д 5
1.1.	Сведения о местоположении земельного участка (при отсутствии адреса) в структурированном в соответствии с федеральной информационной адресной системой виде	—
1.2.	Дополнительные сведения о местоположении земельного участка	—
2.	Площадь земельного участка \pm величина погрешности определения(вычисления) площади ($P \pm \Delta P$), м ²	967 \pm —
3.	Формула, примененная для вычисления предельной погрешности определения площади земельного участка, с подставленными значениями и итоговые (вычисленные) значения (ΔP), м ²	—
4.	Площадь земельного участка согласно сведениям Единого	1001

КАРТА-ПЛАН ТЕРРИТОРИИ

Сведения об уточняемых земельных участках, необходимые для исправления реестровых ошибок
в сведениях о местоположении их границ

1	2	3
	государственного реестра недвижимости (Ркад), м ²	
5.	Оценка расхождения Р и Ркад (Р – Ркад), м ²	-34
6.	Предельный минимальный и максимальный размеры земельного участка (Рмин и Рмакс), м ²	—
7.	Кадастровый или иной государственный учетный номер (инвентарный) здания, сооружения, объекта незавершенного строительства, расположенного на земельном участке	—
8.	Вид (виды) разрешенного использования	Для индивидуального жилищного строительства
8.1.	Дополнительные сведения об использовании земельного участка	—
9.	Сведения о земельных участках (землях общего пользования, территории общего пользования), посредством которых обеспечивается доступ	—
10.	Иные сведения	—

4. Пояснения к сведениям об уточняемом земельном участке с кадастровым номером 05:47:030043:417 :

1.	—
----	---

1. Сведения о характерных точках границ уточняемого земельного участка с кадастровым номером 05:47:030043:430

Система координат МСК-05

Зона № —

Обозначение характерных точек границ	Координаты, м				Метод определения координат	Формулы, примененные для расчета средней квадратической погрешности определения координат характерных точек границ (M _t), с подставленными в такие формулы значениями и итоговые (вычисленные) значения M _t , м	Описание закрепления точки
	содержатся в Едином государственном реестре недвижимости		определены в результате выполнения комплексных кадастровых работ				
	X	Y	X	Y			
1	2	3	4	5	6	7	8
н453У	—	—	121447,86	406357,62	—	—	—
н456У	—	—	121441,48	406366,16	—	—	—
н457У	—	—	121442,01	406366,59	—	—	—
н458У	—	—	121427,91	406385,34	—	—	—
н459У	—	—	121415,51	406375,33	—	—	—
н460У	—	—	121420,24	406368,90	—	—	—

КАРТА-ПЛАН ТЕРРИТОРИИ

Сведения об уточняемых земельных участках, необходимые для исправления реестровых ошибок
в сведениях о местоположении их границ

н461У	—	—	121419,47	406368,27	—	—	—
н455У	—	—	121435,09	406347,84	—	—	—
н453У	—	—	121447,86	406357,62	—	—	—
557	121448,05	406358,37	—	—	—	—	—
558	121427,61	406385,93	—	—	—	—	—
559	121414,88	406376,09	—	—	—	—	—
560	121435,66	406348,79	—	—	—	—	—

2. Сведения о частях границ уточняемого земельного участка с кадастровым номером 05:47:030043:430

Обозначение части границ		Горизонтальное проложение (S), м	Описание прохождения части границ	Сведения о согласовании местоположения границ(согласовано/спорное)
от т.	до т.			
1	2	3	4	5
н453У	н456У	10,66	—	согласовано
н456У	н457У	0,68	—	согласовано
н457У	н458У	23,46	—	согласовано
н458У	н459У	15,94	—	согласовано
н459У	н460У	7,98	—	согласовано
н460У	н461У	0,99	—	согласовано
н461У	н455У	25,72	—	согласовано
н455У	н453У	16,08	—	согласовано

3. Характеристики уточняемого земельного участка с кадастровым номером 05:47:030043:430

№ п/п	Наименование характеристик земельного участка	Значение характеристики
1	2	3
1.	Адрес земельного участка	—
1.1.	Сведения о местоположении земельного участка (при отсутствии адреса) в структурированном в соответствии с федеральной информационной адресной системой виде	РД, г.Дагестанские Огни, пр-кт. М.Калинина, д.152
1.2.	Дополнительные сведения о местоположении земельного участка	—
2.	Площадь земельного участка ± величина погрешности определения(вычисления) площади ($P \pm \Delta P$), м ²	558±—
3.	Формула, примененная для вычисления предельной погрешности определения площади земельного участка, с подставленными значениями и итоговые (вычисленные) значения (ΔP), м ²	—

КАРТА-ПЛАН ТЕРРИТОРИИ

Сведения об уточняемых земельных участках, необходимые для исправления реестровых ошибок
в сведениях о местоположении их границ

1	2	3
4.	Площадь земельного участка согласно сведениям Единого государственного реестра недвижимости (Ркад), м ²	545
5.	Оценка расхождения Р и Ркад (Р – Ркад), м ²	13
6.	Предельный минимальный и максимальный размеры земельного участка (Рмин и Рмакс), м ²	—
7.	Кадастровый или иной государственный учетный номер (инвентарный) здания, сооружения, объекта незавершенного строительства, расположенного на земельном участке	—
8.	Вид (виды) разрешенного использования	под строительство индивидуального жилого дома
8.1.	Дополнительные сведения об использовании земельного участка	—
9.	Сведения о земельных участках (землях общего пользования, территории общего пользования), посредством которых обеспечивается доступ	—
10.	Иные сведения	—

4. Пояснения к сведениям об уточняемом земельном участке с кадастровым номером 05:47:030043:430 :

1.	—
----	---

1. Сведения о характерных точках границ уточняемого земельного участка с кадастровым номером 05:47:030043:433

Система координат МСК-05

Зона № —

Обозначение характерных точек границ	Координаты, м				Метод определения координат	Формулы, примененные для расчета средней квадратической погрешности определения координат характерных точек границ (M _t), с подставленными в такие формулы значениями и итоговые (вычисленные) значения M _t , м	Описание закрепления точки
	содержатся в Едином государственном реестре недвижимости		определены в результате выполнения комплексных кадастровых работ				
	X	Y	X	Y			
1	2	3	4	5	6	7	8
н36У	—	—	121877,15	406384,76	—	—	—
н31У	—	—	121868,15	406402,02	—	—	—
н35У	—	—	121852,85	406391,33	—	—	—
н37У	—	—	121864,36	406375,73	—	—	—
н36У	—	—	121877,15	406384,76	—	—	—

КАРТА-ПЛАН ТЕРРИТОРИИ

Сведения об уточняемых земельных участках, необходимые для исправления реестровых ошибок
в сведениях о местоположении их границ

37	121878,11	406385,81	—	—	—	—	—
33	121869,00	406402,62	—	—	—	—	—
34	121853,69	406392,49	—	—	—	—	—
38	121866,03	406376,16	—	—	—	—	—

2. Сведения о частях границ уточняемого земельного участка с кадастровым номером 05:47:030043:433

Обозначение части границ		Горизонтальное проложение (S), м	Описание прохождения части границ	Сведения о согласовании местоположения границ(согласовано/спорное)
от т.	до т.			
1	2	3	4	5
н36У	н31У	19,47	—	согласовано
н31У	н35У	18,66	—	согласовано
н35У	н37У	19,39	—	согласовано
н37У	н36У	15,66	—	согласовано

3. Характеристики уточняемого земельного участка с кадастровым номером 05:47:030043:433

№ п/п	Наименование характеристик земельного участка	Значение характеристики
1	2	3
1.	Адрес земельного участка	—
1.1.	Сведения о местоположении земельного участка (при отсутствии адреса) в структурированном в соответствии с федеральной информационной адресной системой виде	Республика Дагестан, г. Дагестанские Огни, ул. Насредина Вексировича Бабаева, 2
1.2.	Дополнительные сведения о местоположении земельного участка	—
2.	Площадь земельного участка ± величина погрешности определения(вычисления) площади ($P \pm \Delta P$), м ²	332±—
3.	Формула, примененная для вычисления предельной погрешности определения площади земельного участка, с подставленными значениями и итоговые (вычисленные) значения (ΔP), м ²	—
4.	Площадь земельного участка согласно сведениям Единого государственного реестра недвижимости ($P_{\text{кад}}$), м ²	333
5.	Оценка расхождения P и $P_{\text{кад}}$ ($P - P_{\text{кад}}$), м ²	-1
6.	Предельный минимальный и максимальный размеры земельного участка ($P_{\text{мин}}$ и $P_{\text{макс}}$), м ²	—
7.	Кадастровый или иной государственный учетный номер (инвентарный) здания, сооружения, объекта незавершенного строительства,	—

КАРТА-ПЛАН ТЕРРИТОРИИ

Сведения об уточняемых земельных участках, необходимые для исправления реестровых ошибок
в сведениях о местоположении их границ

1	2	3
	расположенного на земельном участке	
8.	Вид (виды) разрешенного использования	под застройку жилую индивидуальную
8.1.	Дополнительные сведения об использовании земельного участка	—
9.	Сведения о земельных участках (землях общего пользования, территории общего пользования), посредством которых обеспечивается доступ	—
10.	Иные сведения	—

4. Пояснения к сведениям об уточняемом земельном участке с кадастровым номером 05:47:030043:433 :

1.	—
----	---

1. Сведения о характерных точках границ уточняемого земельного участка с кадастровым номером 05:47:030043:434

Система координат МСК-05

Зона № —

Обозначение характерных точек границ	Координаты, м				Метод определения координат	Формулы, примененные для расчета средней квадратической погрешности определения координат характерных точек границ (М _т), с подставленными в такие формулы значениями и итоговые (вычисленные) значения М _т , м	Описание закрепления точки
	содержатся в Едином государственном реестре недвижимости		определены в результате выполнения комплексных кадастровых работ				
	X	Y	X	Y			
1	2	3	4	5	6	7	8
н31У	—	—	121868,15	406402,02	—	—	—
н32У	—	—	121861,29	406415,18	—	—	—
н33У	—	—	121859,80	406417,58	—	—	—
н34У	—	—	121842,30	406405,60	—	—	—
н35У	—	—	121852,85	406391,33	—	—	—
н31У	—	—	121868,15	406402,02	—	—	—
33	121869,00	406402,62	—	—	—	—	—
35	121860,82	406417,70	—	—	—	—	—
36	121843,43	406406,06	—	—	—	—	—
34	121853,69	406392,49	—	—	—	—	—

КАРТА-ПЛАН ТЕРРИТОРИИ

Сведения об уточняемых земельных участках, необходимые для исправления реестровых ошибок
в сведениях о местоположении их границ

2. Сведения о частях границ уточняемого земельного участка с кадастровым номером 05:47:030043:434

Обозначение части границ		Горизонтальное проложение (S), м	Описание прохождения части границ	Сведения о согласовании местоположения границ(согласовано/спорное)
от т.	до т.			
1	2	3	4	5
н31У	н32У	14,84	—	согласовано
н32У	н33У	2,82	—	согласовано
н33У	н34У	21,21	—	согласовано
н34У	н35У	17,75	—	согласовано
н35У	н31У	18,66	—	согласовано

3. Характеристики уточняемого земельного участка с кадастровым номером 05:47:030043:434

№ п/п	Наименование характеристик земельного участка	Значение характеристики
1	2	3
1.	Адрес земельного участка	—
1.1.	Сведения о местоположении земельного участка (при отсутствии адреса) в структурированном в соответствии с федеральной информационной адресной системой виде	Республика Дагестан, г. Дагестанские Огни, ул. Насредина Вексировича Бабаева, 2
1.2.	Дополнительные сведения о местоположении земельного участка	—
2.	Площадь земельного участка \pm величина погрешности определения(вычисления) площади ($P \pm \Delta P$), м ²	353 \pm —
3.	Формула, примененная для вычисления предельной погрешности определения площади земельного участка, с подставленными значениями и итоговые (вычисленные) значения (ΔP), м ²	—
4.	Площадь земельного участка согласно сведениям Единого государственного реестра недвижимости ($P_{\text{кад}}$), м ²	334
5.	Оценка расхождения P и $P_{\text{кад}}$ ($P - P_{\text{кад}}$), м ²	19
6.	Предельный минимальный и максимальный размеры земельного участка ($P_{\text{мин}}$ и $P_{\text{макс}}$), м ²	—
7.	Кадастровый или иной государственный учетный номер (инвентарный) здания, сооружения, объекта незавершенного строительства, расположенного на земельном участке	—
8.	Вид (виды) разрешенного использования	под застройку жилую индивидуальную
8.1.	Дополнительные сведения об использовании земельного участка	—

КАРТА-ПЛАН ТЕРРИТОРИИ**Сведения об уточняемых земельных участках, необходимые для исправления реестровых ошибок
в сведениях о местоположении их границ**

1	2	3
9.	Сведения о земельных участках (землях общего пользования, территории общего пользования), посредством которых обеспечивается доступ	—
10.	Иные сведения	—
4. Пояснения к сведениям об уточняемом земельном участке с кадастровым номером 05:47:030043:434 :		
1.	—	

КАРТА-ПЛАН ТЕРРИТОРИИ

Сведения о зданиях, сооружениях, объектах незавершенного строительства, необходимые для исправления
реестровых ошибок в сведениях об описании их местоположения

83	121683,13	406315,80	—	—	—	—	—
84	121686,38	406318,30	—	—	—	—	—

2. Иные сведения об объекте недвижимости с кадастровым номером 05:47:030043:152

1. —

3. Пояснения к сведениям об объекте недвижимости с кадастровым номером 05:47:030043:152

1. —

1. Сведения о характерных точках контура _____ здание _____ с кадастровым номером 05:47:030043:153

вид объекта недвижимости (здание, сооружение, объект незавершенного строительства)

Система координат МСК-05

Зона № —

Обозначение характерных точек контура	Содержатся в Едином государственном реестре недвижимости			Определены в ходе выполнения комплексных кадастровых работ			Метод определения координат	Формулы, примененные для расчета средней квадратической погрешности определения координат характерных точек границ (M _Г), с подставленными в такие формулы значениями и итоговые (вычисленные) значения M _Г , м
	Координаты, м		Радиус, м	Координаты, м		Радиус, м		
	X	Y	R	X	Y	R		
1	2	3	4	5	6	7	8	9
н294О	—	—	—	121478,25	406344,3 8	—	—	—
н295О	—	—	—	121471,09	406353,1 9	—	—	—
н296О	—	—	—	121461,81	406345,6 9	—	—	—
н297О	—	—	—	121468,89	406336,9 5	—	—	—
н294О	—	—	—	121478,25	406344,3 8	—	—	—
305	121476,13	406344,93	—	—	—	—	—	—
306	121469,26	406353,26	—	—	—	—	—	—

КАРТА-ПЛАН ТЕРРИТОРИИ

Сведения о зданиях, сооружениях, объектах незавершенного строительства, необходимые для исправления
реестровых ошибок в сведениях об описании их местоположения

307	121459,95	406345,67	—	—	—	—	—
308	121466,83	406337,34	—	—	—	—	—

2. Иные сведения об объекте недвижимости с кадастровым номером 05:47:030043:153

1. —

3. Пояснения к сведениям об объекте недвижимости с кадастровым номером 05:47:030043:153

1. —

1. Сведения о характерных точках контура _____ здание _____ с кадастровым номером 05:47:030043:173

вид объекта недвижимости (здание, сооружение, объект незавершенного строительства)

Система координат МСК-05

Зона № —

Обозначение характерных точек контура	Содержатся в Едином государственном реестре недвижимости			Определены в ходе выполнения комплексных кадастровых работ			Метод определения координат	Формулы, примененные для расчета средней квадратической погрешности определения координат характерных точек границ (M _г), с подставленными в такие формулы значениями и итоговые (вычисленные) значения M _г , м
	Координаты, м		Радиус, м	Координаты, м		Радиус, м		
	X	Y	R	X	Y	R		
1	2	3	4	5	6	7	8	9
н59О	—	—	—	121836,36	406422,9 3	—	—	—
н60О	—	—	—	121844,15	406429,4 8	—	—	—
н61О	—	—	—	121836,34	406440,2 9	—	—	—
н62О	—	—	—	121823,15	406429,9 5	—	—	—
н63О	—	—	—	121829,45	406421,9 5	—	—	—
н64О	—	—	—	121833,89	406425,6 6	—	—	—

КАРТА-ПЛАН ТЕРРИТОРИИ

Сведения о зданиях, сооружениях, объектах незавершенного строительства, необходимые для исправления
реестровых ошибок в сведениях об описании их местоположения

н590	—	—	—	121836,36	406422,9 3	—	—	—
59	121839,01	406425,24	—	—	—	—	—	—
60	121845,07	406430,16	—	—	—	—	—	—
61	121837,21	406439,87	—	—	—	—	—	—
62	121826,39	406431,15	—	—	—	—	—	—
63	121831,91	406424,43	—	—	—	—	—	—
64	121836,60	406428,17	—	—	—	—	—	—

2. Иные сведения об объекте недвижимости с кадастровым номером 05:47:030043:173

1. —

3. Пояснения к сведениям об объекте недвижимости с кадастровым номером 05:47:030043:173

1. —

1. Сведения о характерных точках контура _____ здание _____ с кадастровым номером 05:47:030043:175

вид объекта недвижимости (здание, сооружение, объект незавершенного строительства)

Система координат МСК-05

Зона № —

Обозначение характерных точек контура	Содержатся в Едином государственном реестре недвижимости			Определены в ходе выполнения комплексных кадастровых работ			Метод определения координат	Формулы, примененные для расчета средней квадратической погрешности определения координат характерных точек границ (M_t), с подставленными в такие формулы значениями и итоговые (вычисленные) значения M_t , м
	Координаты, м		Радиус, м	Координаты, м		Радиус, м		
	X	Y	R	X	Y	R		
1	2	3	4	5	6	7	8	9
н2980	—	—	—	121458,33	406328,4 2	—	—	—
н2990	—	—	—	121465,63	406334,2 4	—	—	—
н3000	—	—	—	121458,13	406343,9 4	—	—	—

КАРТА-ПЛАН ТЕРРИТОРИИ

Сведения о зданиях, сооружениях, объектах незавершенного строительства, необходимые для исправления
реестровых ошибок в сведениях об описании их местоположения

н301О	—	—	—	121446,74	406334,7 9	—	—	—
н302О	—	—	—	121451,35	406329,3 5	—	—	—
н303О	—	—	—	121455,48	406332,5 9	—	—	—
н298О	—	—	—	121458,33	406328,4 2	—	—	—
309	121456,30	406329,29	—	—	—	—	—	—
310	121463,55	406335,11	—	—	—	—	—	—
311	121455,74	406344,86	—	—	—	—	—	—
312	121444,59	406335,91	—	—	—	—	—	—
313	121448,72	406330,76	—	—	—	—	—	—
314	121452,62	406333,90	—	—	—	—	—	—

2. Иные сведения об объекте недвижимости с кадастровым номером 05:47:030043:175

1. —

3. Пояснения к сведениям об объекте недвижимости с кадастровым номером 05:47:030043:175

1. —

1. Сведения о характерных точках контура _____ здание _____ с кадастровым номером 05:47:030043:185

вид объекта недвижимости (здание, сооружение, объект незавершенного строительства)

Система координат МСК-05

Зона № —

Обозначение характерных точек контура	Содержатся в Едином государственном реестре недвижимости			Определены в ходе выполнения комплексных кадастровых работ			Метод определения координат	Формулы, примененные для расчета средней квадратической погрешности определения координат характерных точек границ (M _t), с подставленными в такие формулы значениями и итоговые (вычисленные) значения M _t , м
	Координаты, м		Радиус, м	Координаты, м		Радиус, м		
	X	Y	R	X	Y	R		
1	2	3	4	5	6	7	8	9

КАРТА-ПЛАН ТЕРРИТОРИИ

Сведения о зданиях, сооружениях, объектах незавершенного строительства, необходимые для исправления
реестровых ошибок в сведениях об описании их местоположения

н139О	—	—	—	121636,71	406429,9 9	—	—	—
н140О	—	—	—	121629,02	406439,4 8	—	—	—
н141О	—	—	—	121621,93	406434,0 3	—	—	—
н142О	—	—	—	121629,60	406424,3 3	—	—	—
н139О	—	—	—	121636,71	406429,9 9	—	—	—
136	121629,26	406423,87	—	—	—	—	—	—
137	121636,05	406429,15	—	—	—	—	—	—
138	121628,63	406438,70	—	—	—	—	—	—
139	121621,83	406433,43	—	—	—	—	—	—

2. Иные сведения об объекте недвижимости с кадастровым номером 05:47:030043:185

1. —

3. Пояснения к сведениям об объекте недвижимости с кадастровым номером 05:47:030043:185

1. —

1. Сведения о характерных точках контура _____ здание _____ с кадастровым номером 05:47:030043:193

вид объекта недвижимости (здание, сооружение, объект незавершенного строительства)

Система координат МСК-05

Зона № —

Обозначение характерных точек контура	Содержатся в Едином государственном реестре недвижимости			Определены в ходе выполнения комплексных кадастровых работ			Метод определения координат	Формулы, примененные для расчета средней квадратической погрешности определения координат характерных точек границ (M _t), с подставленными в такие формулы значениями и итоговые (вычисленные) значения M _t , м
	Координаты, м		Радиус, м	Координаты, м		Радиус, м		
	X	Y	R	X	Y	R		
1	2	3	4	5	6	7	8	9

КАРТА-ПЛАН ТЕРРИТОРИИ

Сведения о зданиях, сооружениях, объектах незавершенного строительства, необходимые для исправления
реестровых ошибок в сведениях об описании их местоположения

н550	—	—	—	121855,86	406329,0 3	—	—	—
н560	—	—	—	121847,68	406339,3 5	—	—	—
н570	—	—	—	121837,39	406331,5 4	—	—	—
н580	—	—	—	121845,51	406321,0 5	—	—	—
н550	—	—	—	121855,86	406329,0 3	—	—	—
55	121853,27	406342,77	—	—	—	—	—	—
56	121845,54	406353,47	—	—	—	—	—	—
57	121835,16	406345,97	—	—	—	—	—	—
58	121842,90	406335,27	—	—	—	—	—	—

2. Иные сведения об объекте недвижимости с кадастровым номером 05:47:030043:193

1. —

3. Пояснения к сведениям об объекте недвижимости с кадастровым номером 05:47:030043:193

1. —

1. Сведения о характерных точках контура _____ здание _____ с кадастровым номером 05:47:030043:195

вид объекта недвижимости (здание, сооружение, объект незавершенного строительства)

Система координат МСК-05

Зона № —

Обозначение характерных точек контура	Содержатся в Едином государственном реестре недвижимости			Определены в ходе выполнения комплексных кадастровых работ			Метод определения координат	Формулы, примененные для расчета средней квадратической погрешности определения координат характерных точек границ (M _t), с подставленными в такие формулы значениями и итоговые (вычисленные) значения M _t , м
	Координаты, м		Радиус, м	Координаты, м		Радиус, м		
	X	Y	R	X	Y	R		
1	2	3	4	5	6	7	8	9

КАРТА-ПЛАН ТЕРРИТОРИИ

Сведения о зданиях, сооружениях, объектах незавершенного строительства, необходимые для исправления
реестровых ошибок в сведениях об описании их местоположения

н133О	—	—	—	121651,25	406438,9 9	—	—	—
н134О	—	—	—	121663,43	406448,9 0	—	—	—
н135О	—	—	—	121655,17	406458,9 6	—	—	—
н136О	—	—	—	121645,68	406451,1 7	—	—	—
н137О	—	—	—	121648,82	406447,1 0	—	—	—
н138О	—	—	—	121646,19	406444,9 8	—	—	—
н133О	—	—	—	121651,25	406438,9 9	—	—	—
129	121650,50	406437,00	—	—	—	—	—	—
130	121662,99	406446,42	—	—	—	—	—	—
131	121655,47	406456,40	—	—	—	—	—	—
132	121649,88	406452,19	—	—	—	—	—	—
133	121652,71	406448,43	—	—	—	—	—	—
134	121652,52	406447,05	—	—	—	—	—	—
135	121646,32	406442,44	—	—	—	—	—	—

2. Иные сведения об объекте недвижимости с кадастровым номером 05:47:030043:195

1. —

3. Пояснения к сведениям об объекте недвижимости с кадастровым номером 05:47:030043:195

1. —

1. Сведения о характерных точках контура _____ здание _____ с кадастровым номером 05:47:030043:197

вид объекта недвижимости (здание, сооружение, объект незавершенного строительства)

КАРТА-ПЛАН ТЕРРИТОРИИ

**Сведения о зданиях, сооружениях, объектах незавершенного строительства, необходимые для исправления
реестровых ошибок в сведениях об описании их местоположения**

Обозначение характерных точек контура	Содержатся в Едином государственном реестре недвижимости			Определены в ходе выполнения комплексных кадастровых работ			Метод определения координат	Формулы, примененные для расчета средней квадратической погрешности определения координат характерных точек границ (М _г), с подставленными в такие формулы значениями и итоговые (вычисленные) значения М _г , м
	Координаты, м		Радиус, м	Координаты, м		Радиус, м		
	X	Y	R	X	Y	R		
1	2	3	4	5	6	7	8	9
н256О	—	—	—	121460,01	406192,5 2	—	—	—
н257О	—	—	—	121468,51	406198,9 7	—	—	—
н258О	—	—	—	121461,50	406208,0 8	—	—	—
н259О	—	—	—	121453,10	406201,3 9	—	—	—
н256О	—	—	—	121460,01	406192,5 2	—	—	—
261	121463,76	406189,20	—	—	—	—	—	—
262	121470,36	406194,87	—	—	—	—	—	—
263	121466,07	406200,37	—	—	—	—	—	—
264	121467,52	406201,68	—	—	—	—	—	—
265	121462,40	406208,39	—	—	—	—	—	—
266	121456,28	406203,83	—	—	—	—	—	—
267	121459,36	406199,71	—	—	—	—	—	—
268	121456,99	406197,56	—	—	—	—	—	—

2. Иные сведения об объекте недвижимости с кадастровым номером 05:47:030043:197

1. —

3. Пояснения к сведениям об объекте недвижимости с кадастровым номером 05:47:030043:197

1. —

КАРТА-ПЛАН ТЕРРИТОРИИ

**Сведения о зданиях, сооружениях, объектах незавершенного строительства, необходимые для исправления
реестровых ошибок в сведениях об описании их местоположения**

2. Иные сведения об объекте недвижимости с кадастровым номером 05:47:030043:203

1. —

3. Пояснения к сведениям об объекте недвижимости с кадастровым номером 05:47:030043:203

1. —

1. Сведения о характерных точках контура _____ здание _____ с кадастровым номером 05:47:030043:205

вид объекта недвижимости (здание, сооружение, объект незавершенного строительства)

Система координат МСК-05

Зона № —

Обозна- чение характер- ных точек контура	Содержатся в Едином государственном реестре недвижимости			Определены в ходе выполнения комплексных кадастровых работ			Метод определения координат	Формулы, примененные для расчета средней квадратической погрешности определения координат характерных точек границ (М _г), с подставленными в такие формулы значениями и итоговые (вычисленные) значения М _г , м
	Координаты, м		Радиус, м	Координаты, м		Радиус, м		
	X	Y	R	X	Y	R		
1	2	3	4	5	6	7	8	9
н243О	—	—	—	121557,36	406200,7 3	—	—	—
н244О	—	—	—	121565,10	406207,0 3	—	—	—
н245О	—	—	—	121557,36	406216,7 3	—	—	—
н246О	—	—	—	121544,51	406206,7 2	—	—	—
н247О	—	—	—	121547,71	406202,7 4	—	—	—
н248О	—	—	—	121552,72	406206,7 7	—	—	—
н243О	—	—	—	121557,36	406200,7 3	—	—	—

КАРТА-ПЛАН ТЕРРИТОРИИ

Сведения о зданиях, сооружениях, объектах незавершенного строительства, необходимые для исправления
реестровых ошибок в сведениях об описании их местоположения

240	121569,72	406212,76	—	—	—	—	—	—
241	121561,77	406222,64	—	—	—	—	—	—
242	121549,03	406212,53	—	—	—	—	—	—
243	121552,01	406208,92	—	—	—	—	—	—
244	121555,11	406211,38	—	—	—	—	—	—
245	121556,36	406209,82	—	—	—	—	—	—
246	121558,16	406211,24	—	—	—	—	—	—
247	121561,89	406206,54	—	—	—	—	—	—

2. Иные сведения об объекте недвижимости с кадастровым номером 05:47:030043:205

1. —

3. Пояснения к сведениям об объекте недвижимости с кадастровым номером 05:47:030043:205

1. —

1. Сведения о характерных точках контура _____ здание с кадастровым номером 05:47:030043:206

вид объекта недвижимости (здание, сооружение, объект незавершенного строительства)

Система координат МСК-05

Зона № —

Обозначение характерных точек контура	Содержатся в Едином государственном реестре недвижимости			Определены в ходе выполнения комплексных кадастровых работ			Метод определения координат	Формулы, примененные для расчета средней квадратической погрешности определения координат характерных точек границ (M_t), с подставленными в такие формулы значениями и итоговые (вычисленные) значения M_t , м
	Координаты, м		Радиус, м	Координаты, м		Радиус, м		
	X	Y	R	X	Y	R		
1	2	3	4	5	6	7	8	9
н157О	—	—	—	121707,57	406522,6 9	—	—	—
н158О	—	—	—	121699,87	406532,3 2	—	—	—
н159О	—	—	—	121691,39	406525,4 9	—	—	—

КАРТА-ПЛАН ТЕРРИТОРИИ

Сведения о зданиях, сооружениях, объектах незавершенного строительства, необходимые для исправления реестровых ошибок в сведениях об описании их местоположения

н1600	—	—	—	121699,13	406516,0 0	—	—	—
н1570	—	—	—	121707,57	406522,6 9	—	—	—
152	121708,37	406521,61	—	—	—	—	—	—
153	121700,95	406531,18	—	—	—	—	—	—
154	121692,74	406524,80	—	—	—	—	—	—
155	121700,15	406515,24	—	—	—	—	—	—

2. Иные сведения об объекте недвижимости с кадастровым номером 05:47:030043:206

1. —

3. Пояснения к сведениям об объекте недвижимости с кадастровым номером 05:47:030043:206

1. —

1. Сведения о характерных точках контура _____ здание с кадастровым номером 05:47:030043:210

вид объекта недвижимости (здание, сооружение, объект незавершенного строительства)

Система координат МСК-05

Зона № —

Обозначение характерных точек контура	Содержатся в Едином государственном реестре недвижимости			Определены в ходе выполнения комплексных кадастровых работ			Метод определения координат	Формулы, примененные для расчета средней квадратической погрешности определения координат характерных точек границ (M_t), с подставленными в такие формулы значениями и итоговые (вычисленные) значения M_t , м
	Координаты, м		Радиус, м	Координаты, м		Радиус, м		
	X	Y	R	X	Y	R		
1	2	3	4	5	6	7	8	9
н1290	—	—	—	121741,43	406506,0 8	—	—	—
н1300	—	—	—	121734,21	406515,4 2	—	—	—
н1310	—	—	—	121726,06	406508,8 1	—	—	—

КАРТА-ПЛАН ТЕРРИТОРИИ

Сведения о зданиях, сооружениях, объектах незавершенного строительства, необходимые для исправления
реестровых ошибок в сведениях об описании их местоположения

н132О	—	—	—	121733,43	406499,5 7	—	—	—
н129О	—	—	—	121741,43	406506,0 8	—	—	—
125	121742,60	406506,19	—	—	—	—	—	—
126	121735,76	406514,81	—	—	—	—	—	—
127	121727,93	406508,58	—	—	—	—	—	—
128	121734,77	406499,97	—	—	—	—	—	—

2. Иные сведения об объекте недвижимости с кадастровым номером 05:47:030043:210

1. —

3. Пояснения к сведениям об объекте недвижимости с кадастровым номером 05:47:030043:210

1. —

1. Сведения о характерных точках контура _____ здание с кадастровым номером 05:47:030043:211

вид объекта недвижимости (здание, сооружение, объект незавершенного строительства)

Система координат МСК-05

Зона № —

Обозначение характерных точек контура	Содержатся в Едином государственном реестре недвижимости			Определены в ходе выполнения комплексных кадастровых работ			Метод определения координат	Формулы, примененные для расчета средней квадратической погрешности определения координат характерных точек границ (M_t), с подставленными в такие формулы значениями и итоговые (вычисленные) значения M_t , м
	Координаты, м		Радиус, м	Координаты, м		Радиус, м		
	X	Y	R	X	Y	R		
1	2	3	4	5	6	7	8	9
н205О	—	—	—	121444,39	406072,2 9	—	—	—
н206О	—	—	—	121437,39	406082,5 5	—	—	—
н207О	—	—	—	121427,38	406076,0 7	—	—	—

КАРТА-ПЛАН ТЕРРИТОРИИ

Сведения о зданиях, сооружениях, объектах незавершенного строительства, необходимые для исправления
реестровых ошибок в сведениях об описании их местоположения

н208О	—	—	—	121434,43	406065,1 8	—	—	—
н205О	—	—	—	121444,39	406072,2 9	—	—	—
204	121433,13	406062,81	—	—	—	—	—	—
205	121441,25	406071,64	—	—	—	—	—	—
206	121432,42	406079,76	—	—	—	—	—	—
207	121424,30	406070,93	—	—	—	—	—	—

2. Иные сведения об объекте недвижимости с кадастровым номером 05:47:030043:211

1. —

3. Пояснения к сведениям об объекте недвижимости с кадастровым номером 05:47:030043:211

1. —

1. Сведения о характерных точках контура _____ здание с кадастровым номером 05:47:030043:212

вид объекта недвижимости (здание, сооружение, объект незавершенного строительства)

Система координат МСК-05

Зона № —

Обозначение характерных точек контура	Содержатся в Едином государственном реестре недвижимости			Определены в ходе выполнения комплексных кадастровых работ			Метод определения координат	Формулы, примененные для расчета средней квадратической погрешности определения координат характерных точек границ (M_t), с подставленными в такие формулы значениями и итоговые (вычисленные) значения M_t , м
	Координаты, м		Радиус, м	Координаты, м		Радиус, м		
	X	Y	R	X	Y	R		
1	2	3	4	5	6	7	8	9
н266О	—	—	—	121397,25	406132,4 0	—	—	—
н267О	—	—	—	121388,59	406143,5 6	—	—	—
н268О	—	—	—	121376,71	406134,3 6	—	—	—

КАРТА-ПЛАН ТЕРРИТОРИИ

Сведения о зданиях, сооружениях, объектах незавершенного строительства, необходимые для исправления
реестровых ошибок в сведениях об описании их местоположения

н269О	—	—	—	121385,09	406123,5 0	—	—	—
н266О	—	—	—	121397,25	406132,4 0	—	—	—
275	121379,14	406122,83	—	—	—	—	—	—
276	121391,16	406131,81	—	—	—	—	—	—
277	121383,08	406142,62	—	—	—	—	—	—
278	121371,06	406133,64	—	—	—	—	—	—

2. Иные сведения об объекте недвижимости с кадастровым номером 05:47:030043:212

1. —

3. Пояснения к сведениям об объекте недвижимости с кадастровым номером 05:47:030043:212

1. —

1. Сведения о характерных точках контура _____ здание _____ с кадастровым номером 05:47:030043:213

вид объекта недвижимости (здание, сооружение, объект незавершенного строительства)

Система координат МСК-05

Зона № —

Обозначение характерных точек контура	Содержатся в Едином государственном реестре недвижимости			Определены в ходе выполнения комплексных кадастровых работ			Метод определения координат	Формулы, примененные для расчета средней квадратической погрешности определения координат характерных точек границ (M_t), с подставленными в такие формулы значениями и итоговые (вычисленные) значения M_t , м
	Координаты, м		Радиус, м	Координаты, м		Радиус, м		
	X	Y	R	X	Y	R		
1	2	3	4	5	6	7	8	9
н197О	—	—	—	121642,48	406527,4 2	—	—	—
н198О	—	—	—	121634,26	406536,8 1	—	—	—
н199О	—	—	—	121627,00	406530,5 5	—	—	—

КАРТА-ПЛАН ТЕРРИТОРИИ

Сведения о зданиях, сооружениях, объектах незавершенного строительства, необходимые для исправления
реестровых ошибок в сведениях об описании их местоположения

н2000	—	—	—	121635,29	406520,9 9	—	—	—
н1970	—	—	—	121642,48	406527,4 2	—	—	—
194	121645,94	406525,95	—	—	—	—	—	—
195	121638,32	406535,86	—	—	—	—	—	—
196	121630,55	406529,89	—	—	—	—	—	—
197	121638,17	406519,98	—	—	—	—	—	—

2. Иные сведения об объекте недвижимости с кадастровым номером 05:47:030043:213

1. —

3. Пояснения к сведениям об объекте недвижимости с кадастровым номером 05:47:030043:213

1. —

1. Сведения о характерных точках контура _____ здание _____ с кадастровым номером 05:47:030043:216

вид объекта недвижимости (здание, сооружение, объект незавершенного строительства)

Система координат МСК-05

Зона № —

Обозначение характерных точек контура	Содержатся в Едином государственном реестре недвижимости			Определены в ходе выполнения комплексных кадастровых работ			Метод определения координат	Формулы, примененные для расчета средней квадратической погрешности определения координат характерных точек границ (M_t), с подставленными в такие формулы значениями и итоговые (вычисленные) значения M_t , м
	Координаты, м		Радиус, м	Координаты, м		Радиус, м		
	X	Y	R	X	Y	R		
1	2	3	4	5	6	7	8	9
н2130	—	—	—	121548,39	406148,8 2	—	—	—
н2140	—	—	—	121541,03	406159,3 5	—	—	—
н2150	—	—	—	121533,41	406154,4 2	—	—	—

КАРТА-ПЛАН ТЕРРИТОРИИ

Сведения о зданиях, сооружениях, объектах незавершенного строительства, необходимые для исправления
реестровых ошибок в сведениях об описании их местоположения

н216О	—	—	—	121534,70	406152,3 5	—	—	—
н217О	—	—	—	121532,32	406150,6 4	—	—	—
н218О	—	—	—	121536,72	406143,7 4	—	—	—
н219О	—	—	—	121539,37	406145,6 1	—	—	—
н220О	—	—	—	121540,61	406143,7 9	—	—	—
н213О	—	—	—	121548,39	406148,8 2	—	—	—
212	121542,46	406143,62	—	—	—	—	—	—
213	121534,96	406153,49	—	—	—	—	—	—
214	121527,79	406148,05	—	—	—	—	—	—
215	121529,25	406146,14	—	—	—	—	—	—
216	121526,70	406144,20	—	—	—	—	—	—
217	121532,75	406136,24	—	—	—	—	—	—

2. Иные сведения об объекте недвижимости с кадастровым номером 05:47:030043:216

1. —

3. Пояснения к сведениям об объекте недвижимости с кадастровым номером 05:47:030043:216

1. —

1. Сведения о характерных точках контура _____ здание _____ с кадастровым номером 05:47:030043:217

вид объекта недвижимости (здание, сооружение, объект незавершенного строительства)

Система координат МСК-05

Зона № —

КАРТА-ПЛАН ТЕРРИТОРИИ

**Сведения о зданиях, сооружениях, объектах незавершенного строительства, необходимые для исправления
реестровых ошибок в сведениях об описании их местоположения**

Обозначение характерных точек контура	Содержатся в Едином государственном реестре недвижимости			Определены в ходе выполнения комплексных кадастровых работ			Метод определения координат	Формулы, примененные для расчета средней квадратической погрешности определения координат характерных точек границ (М _Г), с подставленными в такие формулы значениями и итоговые (вычисленные) значения М _Г , м
	Координаты, м		Радиус, м	Координаты, м		Радиус, м		
	X	Y	R	X	Y	R		
1	2	3	4	5	6	7	8	9
н286О	—	—	—	121496,09	406366,8 0	—	—	—
н287О	—	—	—	121495,52	406367,6 2	—	—	—
н288О	—	—	—	121498,56	406370,2 0	—	—	—
н289О	—	—	—	121491,08	406379,3 9	—	—	—
н290О	—	—	—	121481,33	406371,7 0	—	—	—
н291О	—	—	—	121488,66	406362,5 7	—	—	—
н292О	—	—	—	121492,22	406365,1 5	—	—	—
н293О	—	—	—	121492,84	406364,3 2	—	—	—
н286О	—	—	—	121496,09	406366,8 0	—	—	—
297	121498,64	406368,18	—	—	—	—	—	—
298	121492,03	406376,89	—	—	—	—	—	—
299	121482,47	406369,64	—	—	—	—	—	—
300	121488,51	406361,67	—	—	—	—	—	—
301	121492,02	406364,33	—	—	—	—	—	—
302	121493,29	406362,65	—	—	—	—	—	—
303	121497,83	406366,10	—	—	—	—	—	—
304	121497,14	406367,01	—	—	—	—	—	—

КАРТА-ПЛАН ТЕРРИТОРИИ

**Сведения о зданиях, сооружениях, объектах незавершенного строительства, необходимые для исправления
реестровых ошибок в сведениях об описании их местоположения**

2. Иные сведения об объекте недвижимости с кадастровым номером 05:47:030043:217

1. —

3. Пояснения к сведениям об объекте недвижимости с кадастровым номером 05:47:030043:217

1. —

1. Сведения о характерных точках контура _____ здание _____ с кадастровым номером 05:47:030043:218

вид объекта недвижимости (здание, сооружение, объект незавершенного строительства)

Система координат МСК-05

Зона № —

Обозначение характерных точек контура	Содержатся в Едином государственном реестре недвижимости			Определены в ходе выполнения комплексных кадастровых работ			Метод определения координат	Формулы, примененные для расчета средней квадратической погрешности определения координат характерных точек границ (M _i), с подставленными в такие формулы значениями и итоговые (вычисленные) значения M _i , м
	Координаты, м		Радиус, м	Координаты, м		Радиус, м		
	X	Y	R	X	Y	R		
1	2	3	4	5	6	7	8	9
н177О	—	—	—	121580,73	406436,8 4	—	—	—
н178О	—	—	—	121581,49	406438,7 1	—	—	—
н179О	—	—	—	121580,41	406440,2 0	—	—	—
н180О	—	—	—	121583,04	406442,0 6	—	—	—
н181О	—	—	—	121575,09	406452,5 9	—	—	—
н182О	—	—	—	121565,13	406444,8 0	—	—	—
н183О	—	—	—	121573,13	406434,4 8	—	—	—

КАРТА-ПЛАН ТЕРРИТОРИИ

Сведения о зданиях, сооружениях, объектах незавершенного строительства, необходимые для исправления
реестровых ошибок в сведениях об описании их местоположения

н184О	—	—	—	121575,82	406436,4 4	—	—	—
н185О	—	—	—	121576,99	406435,1 4	—	—	—
н186О	—	—	—	121578,78	406435,4 8	—	—	—
н177О	—	—	—	121580,73	406436,8 4	—	—	—
174	121580,74	406435,31	—	—	—	—	—	—
175	121581,55	406437,00	—	—	—	—	—	—
176	121580,32	406438,63	—	—	—	—	—	—
177	121583,05	406440,76	—	—	—	—	—	—
178	121575,56	406450,51	—	—	—	—	—	—
179	121566,24	406443,28	—	—	—	—	—	—
180	121573,71	406433,50	—	—	—	—	—	—
181	121576,50	406435,59	—	—	—	—	—	—
182	121577,76	406433,97	—	—	—	—	—	—
183	121579,37	406434,28	—	—	—	—	—	—

2. Иные сведения об объекте недвижимости с кадастровым номером 05:47:030043:218

1. —

3. Пояснения к сведениям об объекте недвижимости с кадастровым номером 05:47:030043:218

1. —

1. Сведения о характерных точках контура _____ здание _____ с кадастровым номером 05:47:030043:220

вид объекта недвижимости (здание, сооружение, объект незавершенного строительства)

Система координат МСК-05

Зона № —

КАРТА-ПЛАН ТЕРРИТОРИИ

**Сведения о зданиях, сооружениях, объектах незавершенного строительства, необходимые для исправления
реестровых ошибок в сведениях об описании их местоположения**

Обозна- чение характер- ных точек контура	Содержатся в Едином государственном реестре недвижимости			Определены в ходе выполнения комплексных кадастровых работ			Метод определения координат	Формулы, примененные для расчета средней квадратической погрешности определения координат характерных точек границ (М _Г), с подставленными в такие формулы значениями и итоговые (вычисленные) значения М _Г , м
	Координаты, м		Радиус, м	Координаты, м		Радиус, м		
	X	Y	R	X	Y	R		
1	2	3	4	5	6	7	8	9
н2700	—	—	—	121507,98	406270,4 4	—	—	—
н2710	—	—	—	121500,55	406280,2 0	—	—	—
н2720	—	—	—	121492,58	406273,9 3	—	—	—
н2730	—	—	—	121500,09	406264,2 5	—	—	—
н2700	—	—	—	121507,98	406270,4 4	—	—	—
279	121498,12	406263,01	—	—	—	—	—	—
280	121510,66	406272,95	—	—	—	—	—	—
281	121503,21	406282,35	—	—	—	—	—	—
282	121490,67	406272,42	—	—	—	—	—	—

2. Иные сведения об объекте недвижимости с кадастровым номером 05:47:030043:220

1. —

3. Пояснения к сведениям об объекте недвижимости с кадастровым номером 05:47:030043:220

1. —

1. Сведения о характерных точках контура _____ здание _____ с кадастровым номером 05:47:030043:227

вид объекта недвижимости (здание, сооружение, объект незавершенного строительства)

Система координат МСК-05

Зона № —

КАРТА-ПЛАН ТЕРРИТОРИИ

**Сведения о зданиях, сооружениях, объектах незавершенного строительства, необходимые для исправления
реестровых ошибок в сведениях об описании их местоположения**

Обозначение характерных точек контура	Содержатся в Едином государственном реестре недвижимости			Определены в ходе выполнения комплексных кадастровых работ			Метод определения координат	Формулы, примененные для расчета средней квадратической погрешности определения координат характерных точек границ (М _г), с подставленными в такие формулы значениями и итоговые (вычисленные) значения М _г , м
	Координаты, м		Радиус, м	Координаты, м		Радиус, м		
	X	Y	R	X	Y	R		
1	2	3	4	5	6	7	8	9
н71О	—	—	—	121749,62	406351,6 5	—	—	—
н72О	—	—	—	121746,32	406355,5 2	—	—	—
н73О	—	—	—	121752,51	406360,7 9	—	—	—
н74О	—	—	—	121745,70	406368,6 3	—	—	—
н75О	—	—	—	121735,23	406359,2 9	—	—	—
н76О	—	—	—	121744,72	406347,7 3	—	—	—
н71О	—	—	—	121749,62	406351,6 5	—	—	—
73	121745,47	406348,85	—	—	—	—	—	—
74	121750,13	406352,29	—	—	—	—	—	—
75	121748,47	406354,54	—	—	—	—	—	—
76	121754,91	406359,29	—	—	—	—	—	—
77	121748,98	406367,34	—	—	—	—	—	—
78	121737,87	406359,15	—	—	—	—	—	—

2. Иные сведения об объекте недвижимости с кадастровым номером 05:47:030043:227

1. —

КАРТА-ПЛАН ТЕРРИТОРИИ

**Сведения о зданиях, сооружениях, объектах незавершенного строительства, необходимые для исправления
реестровых ошибок в сведениях об описании их местоположения**

3. Пояснения к сведениям об объекте недвижимости с кадастровым номером 05:47:030043:227

1. —

1. Сведения о характерных точках контура _____ здание _____ с кадастровым номером 05:47:030043:229

вид объекта недвижимости (здание, сооружение, объект незавершенного строительства)

Система координат МСК-05

Зона № —

Обозначение характерных точек контура	Содержатся в Едином государственном реестре недвижимости			Определены в ходе выполнения комплексных кадастровых работ			Метод определения координат	Формулы, примененные для расчета средней квадратической погрешности определения координат характерных точек границ (M _Г), с подставленными в такие формулы значениями и итоговые (вычисленные) значения M _Г , м
	Координаты, м		Радиус, м	Координаты, м		Радиус, м		
	X	Y	R	X	Y	R		
1	2	3	4	5	6	7	8	9
н274О	—	—	—	121489,71	406249,3 1	—	—	—
н275О	—	—	—	121479,63	406262,4 5	—	—	—
н276О	—	—	—	121471,13	406255,8 1	—	—	—
н277О	—	—	—	121476,71	406248,4 9	—	—	—
н278О	—	—	—	121474,88	406247,1 1	—	—	—
н279О	—	—	—	121476,81	406244,6 0	—	—	—
н280О	—	—	—	121478,63	406245,8 7	—	—	—
н281О	—	—	—	121481,28	406242,7 4	—	—	—
н274О	—	—	—	121489,71	406249,3 1	—	—	—

КАРТА-ПЛАН ТЕРРИТОРИИ

Сведения о зданиях, сооружениях, объектах незавершенного строительства, необходимые для исправления
реестровых ошибок в сведениях об описании их местоположения

283	121484,57	406246,58	—	—	—	—	—	—
284	121492,87	406253,18	—	—	—	—	—	—
285	121486,52	406261,16	—	—	—	—	—	—
286	121483,47	406258,74	—	—	—	—	—	—
287	121480,04	406263,04	—	—	—	—	—	—
288	121474,80	406258,87	—	—	—	—	—	—
289	121480,40	406251,83	—	—	—	—	—	—
290	121478,91	406250,65	—	—	—	—	—	—
291	121480,72	406248,37	—	—	—	—	—	—
292	121482,20	406249,56	—	—	—	—	—	—

2. Иные сведения об объекте недвижимости с кадастровым номером 05:47:030043:229

1. —

3. Пояснения к сведениям об объекте недвижимости с кадастровым номером 05:47:030043:229

1. —

1. Сведения о характерных точках контура _____ здание _____ с кадастровым номером 05:47:030043:233

вид объекта недвижимости (здание, сооружение, объект незавершенного строительства)

Система координат МСК-05

Зона № —

Обозна- чение характер- ных точек контура	Содержатся в Едином государственном реестре недвижимости			Определены в ходе выполнения комплексных кадастровых работ			Метод определения координат	Формулы, примененные для расчета средней квадратической погрешности определения координат характерных точек границ (M _г), с подставленными в такие формулы значениями и итоговые (вычисленные) значения M _г , м
	Координаты, м		Радиус, м	Координаты, м		Радиус, м		
	X	Y	R	X	Y	R		
1	2	3	4	5	6	7	8	9
н201О	—	—	—	121694,67	406562,6 9	—	—	—
н202О	—	—	—	121685,44	406574,2 6	—	—	—

КАРТА-ПЛАН ТЕРРИТОРИИ

Сведения о зданиях, сооружениях, объектах незавершенного строительства, необходимые для исправления
реестровых ошибок в сведениях об описании их местоположения

н203О	—	—	—	121675,03	406566,0 7	—	—	—
н204О	—	—	—	121684,09	406554,3 0	—	—	—
н201О	—	—	—	121694,67	406562,6 9	—	—	—
198	121684,72	406556,66	—	—	—	—	—	—
199	121694,70	406564,83	—	—	—	—	—	—
200	121688,05	406572,96	—	—	—	—	—	—
201	121684,65	406570,17	—	—	—	—	—	—
202	121682,11	406573,27	—	—	—	—	—	—
203	121675,54	406567,89	—	—	—	—	—	—

2. Иные сведения об объекте недвижимости с кадастровым номером 05:47:030043:233

1. —

3. Пояснения к сведениям об объекте недвижимости с кадастровым номером 05:47:030043:233

1. —

1. Сведения о характерных точках контура _____ здание _____ с кадастровым номером 05:47:030043:237

вид объекта недвижимости (здание, сооружение, объект незавершенного строительства)

Система координат МСК-05

Зона № —

Обозначение характерных точек контура	Содержатся в Едином государственном реестре недвижимости			Определены в ходе выполнения комплексных кадастровых работ			Метод определения координат	Формулы, примененные для расчета средней квадратической погрешности определения координат характерных точек границ (M _г), с подставленными в такие формулы значениями и итоговые (вычисленные) значения M _г , м
	Координаты, м		Радиус, м	Координаты, м		Радиус, м		
	X	Y	R	X	Y	R		
1	2	3	4	5	6	7	8	9
н173О	—	—	—	121599,46	406436,3 8	—	—	—

КАРТА-ПЛАН ТЕРРИТОРИИ

Сведения о зданиях, сооружениях, объектах незавершенного строительства, необходимые для исправления
реестровых ошибок в сведениях об описании их местоположения

н174О	—	—	—	121606,96	406442,1 3	—	—	—
н175О	—	—	—	121600,70	406449,9 4	—	—	—
н176О	—	—	—	121593,54	406444,4 7	—	—	—
н173О	—	—	—	121599,46	406436,3 8	—	—	—
170	121598,20	406434,49	—	—	—	—	—	—
171	121605,79	406440,20	—	—	—	—	—	—
172	121600,39	406447,40	—	—	—	—	—	—
173	121592,79	406441,69	—	—	—	—	—	—

2. Иные сведения об объекте недвижимости с кадастровым номером 05:47:030043:237

1. —

3. Пояснения к сведениям об объекте недвижимости с кадастровым номером 05:47:030043:237

1. —

1. Сведения о характерных точках контура _____ здание _____ с кадастровым номером 05:47:030043:239

вид объекта недвижимости (здание, сооружение, объект незавершенного строительства)

Система координат МСК-05

Зона № —

Обозначение характерных точек контура	Содержатся в Едином государственном реестре недвижимости			Определены в ходе выполнения комплексных кадастровых работ			Метод определения координат	Формулы, примененные для расчета средней квадратической погрешности определения координат характерных точек границ (M _Г), с подставленными в такие формулы значениями и итоговые (вычисленные) значения M _Г , м
	Координаты, м		Радиус, м	Координаты, м		Радиус, м		
	X	Y	R	X	Y	R		
1	2	3	4	5	6	7	8	9
н5О	—	—	—	121861,62	406401,8 4	—	—	—

КАРТА-ПЛАН ТЕРРИТОРИИ

Сведения о зданиях, сооружениях, объектах незавершенного строительства, необходимые для исправления
реестровых ошибок в сведениях об описании их местоположения

н6О	—	—	—	121854,34	406412,0 1	—	—	—
н7О	—	—	—	121843,51	406403,9 6	—	—	—
н8О	—	—	—	121850,94	406394,1 5	—	—	—
н5О	—	—	—	121861,62	406401,8 4	—	—	—
5	121862,77	406402,59	—	—	—	—	—	—
6	121855,53	406412,18	—	—	—	—	—	—
7	121844,65	406404,72	—	—	—	—	—	—
8	121851,88	406395,14	—	—	—	—	—	—

2. Иные сведения об объекте недвижимости с кадастровым номером 05:47:030043:239

1. —

3. Пояснения к сведениям об объекте недвижимости с кадастровым номером 05:47:030043:239

1. —

1. Сведения о характерных точках контура _____ здание _____ с кадастровым номером 05:47:030043:240

вид объекта недвижимости (здание, сооружение, объект незавершенного строительства)

Система координат МСК-05

Зона № —

Обозначение характерных точек контура	Содержатся в Едином государственном реестре недвижимости			Определены в ходе выполнения комплексных кадастровых работ			Метод определения координат	Формулы, примененные для расчета средней квадратической погрешности определения координат характерных точек границ (M _t), с подставленными в такие формулы значениями и итоговые (вычисленные) значения M _t , м
	Координаты, м		Радиус, м	Координаты, м		Радиус, м		
	X	Y	R	X	Y	R		
1	2	3	4	5	6	7	8	9
н13О	—	—	—	121834,80	406381,8 5	—	—	—

КАРТА-ПЛАН ТЕРРИТОРИИ

Сведения о зданиях, сооружениях, объектах незавершенного строительства, необходимые для исправления
реестровых ошибок в сведениях об описании их местоположения

н140	—	—	—	121832,67	406384,6 7	—	—	—
н150	—	—	—	121833,97	406385,8 4	—	—	—
н160	—	—	—	121831,74	406388,6 3	—	—	—
н170	—	—	—	121830,46	406387,6 3	—	—	—
н180	—	—	—	121827,54	406391,1 4	—	—	—
н190	—	—	—	121818,60	406384,2 6	—	—	—
н200	—	—	—	121825,75	406374,9 4	—	—	—
н130	—	—	—	121834,80	406381,8 5	—	—	—
13	121833,16	406386,93	—	—	—	—	—	—
14	121834,51	406387,96	—	—	—	—	—	—
15	121836,49	406385,49	—	—	—	—	—	—
16	121835,06	406384,13	—	—	—	—	—	—
17	121837,26	406381,27	—	—	—	—	—	—
18	121828,77	406374,83	—	—	—	—	—	—
19	121821,73	406383,71	—	—	—	—	—	—
20	121830,26	406390,29	—	—	—	—	—	—

2. Иные сведения об объекте недвижимости с кадастровым номером 05:47:030043:240

1. —

3. Пояснения к сведениям об объекте недвижимости с кадастровым номером 05:47:030043:240

1. —

КАРТА-ПЛАН ТЕРРИТОРИИ

Сведения о зданиях, сооружениях, объектах незавершенного строительства, необходимые для исправления
реестровых ошибок в сведениях об описании их местоположения

1. Сведения о характерных точках контура _____ здание _____ с кадастровым номером 05:47:030043:242

вид объекта недвижимости (здание, сооружение, объект незавершенного строительства)

Система координат МСК-05

Зона № —

Обозначение характерных точек контура	Содержатся в Едином государственном реестре недвижимости			Определены в ходе выполнения комплексных кадастровых работ			Метод определения координат	Формулы, примененные для расчета средней квадратической погрешности определения координат характерных точек границ (M_t), с подставленными в такие формулы значениями и итоговые (вычисленные) значения M_t , м
	Координаты, м		Радиус, м	Координаты, м		Радиус, м		
	X	Y	R	X	Y	R		
1	2	3	4	5	6	7	8	9
н169О	—	—	—	121619,33	406452,0 2	—	—	—
н170О	—	—	—	121611,23	406462,5 4	—	—	—
н171О	—	—	—	121604,26	406457,1 8	—	—	—
н172О	—	—	—	121612,10	406446,3 9	—	—	—
н169О	—	—	—	121619,33	406452,0 2	—	—	—
166	121618,63	406449,99	—	—	—	—	—	—
167	121610,78	406460,36	—	—	—	—	—	—
168	121603,21	406454,63	—	—	—	—	—	—
169	121611,05	406444,26	—	—	—	—	—	—

2. Иные сведения об объекте недвижимости с кадастровым номером 05:47:030043:242

1. —

3. Пояснения к сведениям об объекте недвижимости с кадастровым номером 05:47:030043:242

1. —

КАРТА-ПЛАН ТЕРРИТОРИИ

Сведения о зданиях, сооружениях, объектах незавершенного строительства, необходимые для исправления реестровых ошибок в сведениях об описании их местоположения

1. Сведения о характерных точках контура _____ здание _____ с кадастровым номером 05:47:030043:246

вид объекта недвижимости (здание, сооружение, объект незавершенного строительства)

Система координат МСК-05

Зона № —

Обозна- чение характер- ных точек контура	Содержатся в Едином государственном реестре недвижимости			Определены в ходе выполнения комплексных кадастровых работ			Метод определения координат	Формулы, примененные для расчета средней квадратической погрешности определения координат характерных точек границ (M _t), с подставленными в такие формулы значениями и итоговые (вычисленные) значения M _t , м
	Координаты, м		Радиус, м	Координаты, м		Радиус, м		
	X	Y	R	X	Y	R		
1	2	3	4	5	6	7	8	9
н231О	—	—	—	121462,34	406127,4 4	—	—	—
н232О	—	—	—	121454,70	406137,4 0	—	—	—
н233О	—	—	—	121447,27	406131,8 8	—	—	—
н234О	—	—	—	121455,01	406121,9 2	—	—	—
н231О	—	—	—	121462,34	406127,4 4	—	—	—
228	121438,57	406134,51	—	—	—	—	—	—
229	121430,78	406144,29	—	—	—	—	—	—
230	121423,74	406138,68	—	—	—	—	—	—
231	121431,52	406128,90	—	—	—	—	—	—

2. Иные сведения об объекте недвижимости с кадастровым номером 05:47:030043:246

1. —

3. Пояснения к сведениям об объекте недвижимости с кадастровым номером 05:47:030043:246

1. —

КАРТА-ПЛАН ТЕРРИТОРИИ

Сведения о зданиях, сооружениях, объектах незавершенного строительства, необходимые для исправления
реестровых ошибок в сведениях об описании их местоположения

116	121770,62	406540,63	—	—	—	—	—	—
117	121769,02	406540,61	—	—	—	—	—	—
118	121767,62	406539,46	—	—	—	—	—	—
119	121767,48	406537,95	—	—	—	—	—	—
120	121763,63	406534,63	—	—	—	—	—	—
121	121763,76	406533,12	—	—	—	—	—	—
122	121764,74	406531,83	—	—	—	—	—	—
123	121766,15	406531,37	—	—	—	—	—	—
124	121771,78	406524,25	—	—	—	—	—	—

2. Иные сведения об объекте недвижимости с кадастровым номером 05:47:030043:250

1. —

3. Пояснения к сведениям об объекте недвижимости с кадастровым номером 05:47:030043:250

1. —

1. Сведения о характерных точках контура _____ здание _____ с кадастровым номером 05:47:030043:252

вид объекта недвижимости (здание, сооружение, объект незавершенного строительства)

Система координат МСК-05

Зона № —

Обозначение характерных точек контура	Содержатся в Едином государственном реестре недвижимости			Определены в ходе выполнения комплексных кадастровых работ			Метод определения координат	Формулы, примененные для расчета средней квадратической погрешности определения координат характерных точек границ (M _i), с подставленными в такие формулы значениями и итоговые (вычисленные) значения M _i , м
	Координаты, м		Радиус, м	Координаты, м		Радиус, м		
	X	Y	R	X	Y	R		
1	2	3	4	5	6	7	8	9
н81О	—	—	—	121735,87	406407,5 2	—	—	—
н82О	—	—	—	121728,18	406416,5 0	—	—	—
н83О	—	—	—	121720,28	406409,4	—	—	—

КАРТА-ПЛАН ТЕРРИТОРИИ

Сведения о зданиях, сооружениях, объектах незавершенного строительства, необходимые для исправления
реестровых ошибок в сведениях об описании их местоположения

					9			
н84О	—	—	—	121723,84	406405,3 6	—	—	—
н85О	—	—	—	121720,85	406402,7 3	—	—	—
н86О	—	—	—	121725,03	406397,9 3	—	—	—
н81О	—	—	—	121735,87	406407,5 2	—	—	—
85	121735,84	406400,47	—	—	—	—	—	—
86	121729,98	406408,22	—	—	—	—	—	—
87	121719,30	406400,17	—	—	—	—	—	—
88	121725,20	406392,46	—	—	—	—	—	—

2. Иные сведения об объекте недвижимости с кадастровым номером 05:47:030043:252

1. —

3. Пояснения к сведениям об объекте недвижимости с кадастровым номером 05:47:030043:252

1. —

1. Сведения о характерных точках контура _____ здание _____ с кадастровым номером 05:47:030043:253

вид объекта недвижимости (здание, сооружение, объект незавершенного строительства)

Система координат МСК-05

Зона № —

Обозначение характерных точек контура	Содержатся в Едином государственном реестре недвижимости			Определены в ходе выполнения комплексных кадастровых работ			Метод определения координат	Формулы, примененные для расчета средней квадратической погрешности определения координат характерных точек границ (M _Г), с подставленными в такие формулы значениями и итоговые (вычисленные) значения M _Г , м
	Координаты, м		Радиус, м	Координаты, м		Радиус, м		
	X	Y	R	X	Y	R		
1	2	3	4	5	6	7	8	9
н9О	—	—	—	121849,90	406389,5	—	—	—

КАРТА-ПЛАН ТЕРРИТОРИИ

Сведения о зданиях, сооружениях, объектах незавершенного строительства, необходимые для исправления
реестровых ошибок в сведениях об описании их местоположения

					6			
н100	—	—	—	121842,09	406399,8 1	—	—	—
н110	—	—	—	121832,18	406392,6 1	—	—	—
н120	—	—	—	121839,99	406382,3 2	—	—	—
н90	—	—	—	121849,90	406389,5 6	—	—	—
9	121850,94	406392,81	—	—	—	—	—	—
10	121843,49	406402,25	—	—	—	—	—	—
11	121834,07	406394,82	—	—	—	—	—	—
12	121841,51	406385,39	—	—	—	—	—	—

2. Иные сведения об объекте недвижимости с кадастровым номером 05:47:030043:253

1. —

3. Пояснения к сведениям об объекте недвижимости с кадастровым номером 05:47:030043:253

1. —

1. Сведения о характерных точках контура _____ здание _____ с кадастровым номером 05:47:030043:255

вид объекта недвижимости (здание, сооружение, объект незавершенного строительства)

Система координат МСК-05

Зона № —

Обозначение характерных точек контура	Содержатся в Едином государственном реестре недвижимости			Определены в ходе выполнения комплексных кадастровых работ			Метод определения координат	Формулы, примененные для расчета средней квадратической погрешности определения координат характерных точек границ (M _г), с подставленными в такие формулы значениями и итоговые (вычисленные) значения M _г , м
	Координаты, м		Радиус, м	Координаты, м		Радиус, м		
	X	Y	R	X	Y	R		
1	2	3	4	5	6	7	8	9
н2390	—	—	—	121504.44	406167.6	—	—	—

КАРТА-ПЛАН ТЕРРИТОРИИ

Сведения о зданиях, сооружениях, объектах незавершенного строительства, необходимые для исправления
реестровых ошибок в сведениях об описании их местоположения

					9			
н2400	—	—	—	121496,39	406178,37	—	—	—
н2410	—	—	—	121489,27	406172,80	—	—	—
н2420	—	—	—	121497,63	406162,27	—	—	—
н2390	—	—	—	121504,44	406167,69	—	—	—
236	121505,42	406168,12	—	—	—	—	—	—
237	121498,12	406177,64	—	—	—	—	—	—
238	121490,19	406171,56	—	—	—	—	—	—
239	121497,49	406162,04	—	—	—	—	—	—

2. Иные сведения об объекте недвижимости с кадастровым номером 05:47:030043:255

1. —

3. Пояснения к сведениям об объекте недвижимости с кадастровым номером 05:47:030043:255

1. —

1. Сведения о характерных точках контура _____ здание _____ с кадастровым номером 05:47:030043:260

вид объекта недвижимости (здание, сооружение, объект незавершенного строительства)

Система координат МСК-05

Зона № —

Обозначение характерных точек контура	Содержатся в Едином государственном реестре недвижимости			Определены в ходе выполнения комплексных кадастровых работ			Метод определения координат	Формулы, примененные для расчета средней квадратической погрешности определения координат характерных точек границ (M _г), с подставленными в такие формулы значениями и итоговые (вычисленные) значения M _г , м
	Координаты, м		Радиус, м	Координаты, м		Радиус, м		
	X	Y	R	X	Y	R		
1	2	3	4	5	6	7	8	9
н1530	—	—	—	121729,93	406540,2	—	—	—

КАРТА-ПЛАН ТЕРРИТОРИИ

Сведения о зданиях, сооружениях, объектах незавершенного строительства, необходимые для исправления
реестровых ошибок в сведениях об описании их местоположения

					5			
н154О	—	—	—	121722,87	406548,9 2	—	—	—
н155О	—	—	—	121713,89	406541,9 0	—	—	—
н156О	—	—	—	121721,16	406533,1 3	—	—	—
н153О	—	—	—	121729,93	406540,2 5	—	—	—
148	121721,66	406556,54	—	—	—	—	—	—
149	121715,09	406565,36	—	—	—	—	—	—
150	121705,42	406557,92	—	—	—	—	—	—
151	121711,99	406549,10	—	—	—	—	—	—

2. Иные сведения об объекте недвижимости с кадастровым номером 05:47:030043:260

1. —

3. Пояснения к сведениям об объекте недвижимости с кадастровым номером 05:47:030043:260

1. —

1. Сведения о характерных точках контура _____ здание _____ с кадастровым номером 05:47:030043:262

вид объекта недвижимости (здание, сооружение, объект незавершенного строительства)

Система координат МСК-05

Зона № —

Обозначение характерных точек контура	Содержатся в Едином государственном реестре недвижимости			Определены в ходе выполнения комплексных кадастровых работ			Метод определения координат	Формулы, примененные для расчета средней квадратической погрешности определения координат характерных точек границ (M _Г), с подставленными в такие формулы значениями и итоговые (вычисленные) значения M _Г , м
	Координаты, м		Радиус, м	Координаты, м		Радиус, м		
	X	Y	R	X	Y	R		
1	2	3	4	5	6	7	8	9
н143О	—	—	—	121588.01	406381.5	—	—	—

КАРТА-ПЛАН ТЕРРИТОРИИ

Сведения о зданиях, сооружениях, объектах незавершенного строительства, необходимые для исправления
реестровых ошибок в сведениях об описании их местоположения

					6			
н144О	—	—	—	121580,74	406391,0 0	—	—	—
н145О	—	—	—	121570,73	406383,4 2	—	—	—
н146О	—	—	—	121578,00	406373,9 2	—	—	—
н143О	—	—	—	121588,01	406381,5 6	—	—	—
140	121590,17	406383,94	—	—	—	—	—	—
141	121583,31	406392,54	—	—	—	—	—	—
142	121573,93	406385,06	—	—	—	—	—	—
143	121580,79	406376,46	—	—	—	—	—	—

2. Иные сведения об объекте недвижимости с кадастровым номером 05:47:030043:262

1. —

3. Пояснения к сведениям об объекте недвижимости с кадастровым номером 05:47:030043:262

1. —

1. Сведения о характерных точках контура _____ здание _____ с кадастровым номером 05:47:030043:266

вид объекта недвижимости (здание, сооружение, объект незавершенного строительства)

Система координат МСК-05

Зона № —

Обозначение характерных точек контура	Содержатся в Едином государственном реестре недвижимости			Определены в ходе выполнения комплексных кадастровых работ			Метод определения координат	Формулы, примененные для расчета средней квадратической погрешности определения координат характерных точек границ (М _т), с подставленными в такие формулы значениями и итоговые (вычисленные) значения М _т , м
	Координаты, м		Радиус, м	Координаты, м		Радиус, м		
	X	Y	R	X	Y	R		
1	2	3	4	5	6	7	8	9
н235О	—	—	—	121494,54	406160,1	—	—	—

КАРТА-ПЛАН ТЕРРИТОРИИ

Сведения о зданиях, сооружениях, объектах незавершенного строительства, необходимые для исправления
реестровых ошибок в сведениях об описании их местоположения

					5			
н236О	—	—	—	121487,16	406169,3 9	—	—	—
н237О	—	—	—	121477,51	406161,6 0	—	—	—
н238О	—	—	—	121485,14	406152,2 1	—	—	—
н235О	—	—	—	121494,54	406160,1 5	—	—	—
232	121490,50	406159,00	—	—	—	—	—	—
233	121482,94	406168,06	—	—	—	—	—	—
234	121473,42	406160,12	—	—	—	—	—	—
235	121480,98	406151,06	—	—	—	—	—	—

2. Иные сведения об объекте недвижимости с кадастровым номером 05:47:030043:266

1. —

3. Пояснения к сведениям об объекте недвижимости с кадастровым номером 05:47:030043:266

1. —

1. Сведения о характерных точках контура _____ здание _____ с кадастровым номером 05:47:030043:271

вид объекта недвижимости (здание, сооружение, объект незавершенного строительства)

Система координат МСК-05

Зона № —

Обозначение характерных точек контура	Содержатся в Едином государственном реестре недвижимости			Определены в ходе выполнения комплексных кадастровых работ			Метод определения координат	Формулы, примененные для расчета средней квадратической погрешности определения координат характерных точек границ (M _Г), с подставленными в такие формулы значениями и итоговые (вычисленные) значения M _Г , м
	Координаты, м		Радиус, м	Координаты, м		Радиус, м		
	X	Y	R	X	Y	R		
1	2	3	4	5	6	7	8	9
н46О	—	—	—	121688.11	406201.0	—	—	—

КАРТА-ПЛАН ТЕРРИТОРИИ

Сведения о зданиях, сооружениях, объектах незавершенного строительства, необходимые для исправления
реестровых ошибок в сведениях об описании их местоположения

					5			
н470	—	—	—	121680,13	406212,1 2	—	—	—
н480	—	—	—	121674,41	406207,7 2	—	—	—
н490	—	—	—	121674,45	406205,4 8	—	—	—
н500	—	—	—	121676,17	406203,2 8	—	—	—
н510	—	—	—	121678,06	406202,8 7	—	—	—
н520	—	—	—	121679,54	406200,7 4	—	—	—
н530	—	—	—	121677,72	406199,4 3	—	—	—
н540	—	—	—	121680,57	406195,3 7	—	—	—
н460	—	—	—	121688,11	406201,0 5	—	—	—
46	121659,68	406220,74	—	—	—	—	—	—
47	121651,85	406231,26	—	—	—	—	—	—
48	121646,37	406227,19	—	—	—	—	—	—
49	121645,62	406224,53	—	—	—	—	—	—
50	121647,05	406222,61	—	—	—	—	—	—
51	121649,87	406222,50	—	—	—	—	—	—
52	121651,64	406220,10	—	—	—	—	—	—
53	121649,86	406218,81	—	—	—	—	—	—
54	121652,42	406215,37	—	—	—	—	—	—

2. Иные сведения об объекте недвижимости с кадастровым номером 05:47:030043:271

1. —

КАРТА-ПЛАН ТЕРРИТОРИИ

**Сведения о зданиях, сооружениях, объектах незавершенного строительства, необходимые для исправления
реестровых ошибок в сведениях об описании их местоположения**

3. Пояснения к сведениям об объекте недвижимости с кадастровым номером 05:47:030043:271

1. —

1. Сведения о характерных точках контура _____ здание _____ с кадастровым номером 05:47:030043:273

вид объекта недвижимости (здание, сооружение, объект незавершенного строительства)

Система координат МСК-05

Зона № —

Обозначение характерных точек контура	Содержатся в Едином государственном реестре недвижимости			Определены в ходе выполнения комплексных кадастровых работ			Метод определения координат	Формулы, примененные для расчета средней квадратической погрешности определения координат характерных точек границ (M _Г), с подставленными в такие формулы значениями и итоговые (вычисленные) значения M _Г , м
	Координаты, м		Радиус, м	Координаты, м		Радиус, м		
	X	Y	R	X	Y	R		
1	2	3	4	5	6	7	8	9
н221О	—	—	—	121405,40	406083,7 6	—	—	—
н222О	—	—	—	121410,90	406087,9 9	—	—	—
н223О	—	—	—	121402,68	406099,0 0	—	—	—
н224О	—	—	—	121393,53	406092,1 5	—	—	—
н225О	—	—	—	121393,88	406091,6 7	—	—	—
н226О	—	—	—	121393,57	406089,9 2	—	—	—
н227О	—	—	—	121394,60	406088,2 7	—	—	—
н228О	—	—	—	121396,56	406088,2 7	—	—	—
н229О	—	—	—	121401,31	406081,6 6	—	—	—

КАРТА-ПЛАН ТЕРРИТОРИИ

Сведения о зданиях, сооружениях, объектах незавершенного строительства, необходимые для исправления
реестровых ошибок в сведениях об описании их местоположения

н2300	—	—	—	121404,82	406084,1 4	—	—	—
н2210	—	—	—	121405,40	406083,7 6	—	—	—
218	121402,58	406086,09	—	—	—	—	—	—
219	121407,92	406089,85	—	—	—	—	—	—
220	121400,52	406100,29	—	—	—	—	—	—
221	121391,70	406094,04	—	—	—	—	—	—
222	121391,99	406093,63	—	—	—	—	—	—
223	121391,59	406092,38	—	—	—	—	—	—
224	121394,08	406088,70	—	—	—	—	—	—
225	121395,37	406088,86	—	—	—	—	—	—
226	121397,13	406086,34	—	—	—	—	—	—
227	121400,62	406088,85	—	—	—	—	—	—

2. Иные сведения об объекте недвижимости с кадастровым номером 05:47:030043:273

1. —

3. Пояснения к сведениям об объекте недвижимости с кадастровым номером 05:47:030043:273

1. —

1. Сведения о характерных точках контура _____ здание _____ с кадастровым номером 05:47:030043:275

вид объекта недвижимости (здание, сооружение, объект незавершенного строительства)

Система координат МСК-05

Зона № —

Обозначение характерных точек контура	Содержатся в Едином государственном реестре недвижимости			Определены в ходе выполнения комплексных кадастровых работ			Метод определения координат	Формулы, примененные для расчета средней квадратической погрешности определения координат характерных точек границ (M _l), с подставленными в такие формулы значениями и итоговые (вычисленные) значения M _l , м
	Координаты, м		Радиус, м	Координаты, м		Радиус, м		
	X	Y	R	X	Y	R		
1	2	3	4	5	6	7	8	9

КАРТА-ПЛАН ТЕРРИТОРИИ

Сведения о зданиях, сооружениях, объектах незавершенного строительства, необходимые для исправления
реестровых ошибок в сведениях об описании их местоположения

н31О	—	—	—	121764,35	406319,1 2	—	—	—
н32О	—	—	—	121755,83	406329,9 1	—	—	—
н33О	—	—	—	121748,25	406324,1 3	—	—	—
н34О	—	—	—	121749,69	406322,3 7	—	—	—
н35О	—	—	—	121747,42	406320,5 7	—	—	—
н36О	—	—	—	121754,44	406311,5 9	—	—	—
н31О	—	—	—	121764,35	406319,1 2	—	—	—
31	121763,89	406314,90	—	—	—	—	—	—
32	121756,27	406325,31	—	—	—	—	—	—
33	121748,98	406320,04	—	—	—	—	—	—
34	121751,15	406317,04	—	—	—	—	—	—
35	121748,87	406315,40	—	—	—	—	—	—
36	121754,32	406307,99	—	—	—	—	—	—

2. Иные сведения об объекте недвижимости с кадастровым номером 05:47:030043:275

1. —

3. Пояснения к сведениям об объекте недвижимости с кадастровым номером 05:47:030043:275

1. —

1. Сведения о характерных точках контура _____ здание _____ с кадастровым номером 05:47:030043:276

вид объекта недвижимости (здание, сооружение, объект незавершенного строительства)

КАРТА-ПЛАН ТЕРРИТОРИИ

Сведения о зданиях, сооружениях, объектах незавершенного строительства, необходимые для исправления
реестровых ошибок в сведениях об описании их местоположения

Обозначение характерных точек контура	Содержатся в Едином государственном реестре недвижимости			Определены в ходе выполнения комплексных кадастровых работ			Метод определения координат	Формулы, примененные для расчета средней квадратической погрешности определения координат характерных точек границ (М _Г), с подставленными в такие формулы значениями и итоговые (вычисленные) значения М _Г , м
	Координаты, м		Радиус, м	Координаты, м		Радиус, м		
	X	Y	R	X	Y	R		
1	2	3	4	5	6	7	8	9
н3140	—	—	—	121398,60	406286,1 9	—	—	—
н3150	—	—	—	121389,78	406298,8 8	—	—	—
н3160	—	—	—	121380,80	406292,8 4	—	—	—
н3170	—	—	—	121389,70	406280,1 5	—	—	—
н3140	—	—	—	121398,60	406286,1 9	—	—	—
327	121400,46	406292,50	—	—	—	—	—	—
328	121391,35	406303,78	—	—	—	—	—	—
329	121383,17	406297,21	—	—	—	—	—	—
330	121392,26	406285,92	—	—	—	—	—	—

2. Иные сведения об объекте недвижимости с кадастровым номером 05:47:030043:276

1. —

3. Пояснения к сведениям об объекте недвижимости с кадастровым номером 05:47:030043:276

1. —

1. Сведения о характерных точках контура _____ здание _____ с кадастровым номером 05:47:030043:387

вид объекта недвижимости (здание, сооружение, объект незавершенного строительства)

Система координат МСК-05

Зона № —

КАРТА-ПЛАН ТЕРРИТОРИИ

**Сведения о зданиях, сооружениях, объектах незавершенного строительства, необходимые для исправления
реестровых ошибок в сведениях об описании их местоположения**

Обозначение характерных точек контура	Содержатся в Едином государственном реестре недвижимости			Определены в ходе выполнения комплексных кадастровых работ			Метод определения координат	Формулы, примененные для расчета средней квадратической погрешности определения координат характерных точек границ (М _Г), с подставленными в такие формулы значениями и итоговые (вычисленные) значения М _Г , м
	Координаты, м		Радиус, м	Координаты, м		Радиус, м		
	X	Y	R	X	Y	R		
1	2	3	4	5	6	7	8	9
н147О	—	—	—	121725,58	406449,1 1	—	—	—
н148О	—	—	—	121725,85	406450,9 3	—	—	—
н149О	—	—	—	121717,80	406460,0 0	—	—	—
н150О	—	—	—	121707,12	406450,7 1	—	—	—
н151О	—	—	—	121715,26	406441,7 5	—	—	—
н152О	—	—	—	121717,04	406441,6 8	—	—	—
н147О	—	—	—	121725,58	406449,1 1	—	—	—
144	121733,41	406451,19	—	—	—	—	—	—
145	121725,97	406460,68	—	—	—	—	—	—
146	121715,60	406452,87	—	—	—	—	—	—
147	121722,94	406443,38	—	—	—	—	—	—

2. Иные сведения об объекте недвижимости с кадастровым номером 05:47:030043:387

1. —

3. Пояснения к сведениям об объекте недвижимости с кадастровым номером 05:47:030043:387

1. —

КАРТА-ПЛАН ТЕРРИТОРИИ

Сведения о зданиях, сооружениях, объектах незавершенного строительства, необходимые для исправления
реестровых ошибок в сведениях об описании их местоположения

1. Сведения о характерных точках контура _____ здание _____ с кадастровым номером 05:47:030043:391

вид объекта недвижимости (здание, сооружение, объект незавершенного строительства)

Система координат МСК-05

Зона № —

Обозначение характерных точек контура	Содержатся в Едином государственном реестре недвижимости			Определены в ходе выполнения комплексных кадастровых работ			Метод определения координат	Формулы, примененные для расчета средней квадратической погрешности определения координат характерных точек границ (M _l), с подставленными в такие формулы значениями и итоговые (вычисленные) значения M _l , м
	Координаты, м		Радиус, м	Координаты, м		Радиус, м		
	X	Y	R	X	Y	R		
1	2	3	4	5	6	7	8	9
н165О	—	—	—	121651,27	406489,2 7	—	—	—
н166О	—	—	—	121637,75	406505,5 8	—	—	—
н167О	—	—	—	121626,14	406496,5 0	—	—	—
н168О	—	—	—	121639,55	406479,9 3	—	—	—
н165О	—	—	—	121651,27	406489,2 7	—	—	—
160	121644,79	406484,37	—	—	—	—	—	—
161	121652,06	406490,01	—	—	—	—	—	—
162	121639,40	406506,12	—	—	—	—	—	—
163	121628,02	406497,29	—	—	—	—	—	—
164	121637,04	406485,81	—	—	—	—	—	—
165	121641,14	406489,01	—	—	—	—	—	—

2. Иные сведения об объекте недвижимости с кадастровым номером 05:47:030043:391

1. —

КАРТА-ПЛАН ТЕРРИТОРИИ

Сведения о зданиях, сооружениях, объектах незавершенного строительства, необходимые для исправления
реестровых ошибок в сведениях об описании их местоположения

3. Пояснения к сведениям об объекте недвижимости с кадастровым номером 05:47:030043:391

1. —

1. Сведения о характерных точках контура _____ здание _____ с кадастровым номером 05:47:030043:392

вид объекта недвижимости (здание, сооружение, объект незавершенного строительства)

Система координат МСК-05

Зона № —

Обозначение характерных точек контура	Содержатся в Едином государственном реестре недвижимости			Определены в ходе выполнения комплексных кадастровых работ			Метод определения координат	Формулы, примененные для расчета средней квадратической погрешности определения координат характерных точек границ (М _т), с подставленными в такие формулы значениями и итоговые (вычисленные) значения М _т , м
	Координаты, м		Радиус, м	Координаты, м		Радиус, м		
	X	Y	R	X	Y	R		
1	2	3	4	5	6	7	8	9
н318О	—	—	—	121377,77	406316,3 7	—	—	—
н319О	—	—	—	121370,18	406326,8 9	—	—	—
н320О	—	—	—	121363,27	406322,0 4	—	—	—
н321О	—	—	—	121370,90	406311,6 7	—	—	—
н318О	—	—	—	121377,77	406316,3 7	—	—	—
331	121375,99	406318,39	—	—	—	—	—	—
332	121368,55	406327,80	—	—	—	—	—	—
333	121362,27	406322,84	—	—	—	—	—	—
334	121369,71	406313,43	—	—	—	—	—	—

2. Иные сведения об объекте недвижимости с кадастровым номером 05:47:030043:392

1. —

КАРТА-ПЛАН ТЕРРИТОРИИ

**Сведения о зданиях, сооружениях, объектах незавершенного строительства, необходимые для исправления
реестровых ошибок в сведениях об описании их местоположения**

3. Пояснения к сведениям об объекте недвижимости с кадастровым номером 05:47:030043:392

1. —

1. Сведения о характерных точках контура _____ здание _____ с кадастровым номером 05:47:030043:393

вид объекта недвижимости (здание, сооружение, объект незавершенного строительства)

Система координат МСК-05

Зона № —

Обозначение характерных точек контура	Содержатся в Едином государственном реестре недвижимости			Определены в ходе выполнения комплексных кадастровых работ			Метод определения координат	Формулы, примененные для расчета средней квадратической погрешности определения координат характерных точек границ (M _Г), с подставленными в такие формулы значениями и итоговые (вычисленные) значения M _Г , м
	Координаты, м		Радиус, м	Координаты, м		Радиус, м		
	X	Y	R	X	Y	R		
1	2	3	4	5	6	7	8	9
н109О	—	—	—	121764,72	406471,1 7	—	—	—
н110О	—	—	—	121764,27	406473,4 4	—	—	—
н111О	—	—	—	121763,31	406474,7 5	—	—	—
н112О	—	—	—	121765,92	406476,9 8	—	—	—
н113О	—	—	—	121758,29	406486,0 3	—	—	—
н114О	—	—	—	121748,10	406477,4 6	—	—	—
н115О	—	—	—	121755,67	406468,4 5	—	—	—
н116О	—	—	—	121759,35	406471,3 0	—	—	—
н117О	—	—	—	121760,35	406470,1 0	—	—	—

КАРТА-ПЛАН ТЕРРИТОРИИ

Сведения о зданиях, сооружениях, объектах незавершенного строительства, необходимые для исправления
реестровых ошибок в сведениях об описании их местоположения

н118О	—	—	—	121762,55	406469,4 8	—	—	—
н109О	—	—	—	121764,72	406471,1 7	—	—	—
111	121774,79	406480,48	—	—	—	—	—	—
112	121767,18	406490,82	—	—	—	—	—	—
113	121759,90	406485,52	—	—	—	—	—	—
114	121767,23	406474,88	—	—	—	—	—	—

2. Иные сведения об объекте недвижимости с кадастровым номером 05:47:030043:393

1. —

3. Пояснения к сведениям об объекте недвижимости с кадастровым номером 05:47:030043:393

1. —

1. Сведения о характерных точках контура _____ здание с кадастровым номером 05:47:030043:395

вид объекта недвижимости (здание, сооружение, объект незавершенного строительства)

Система координат МСК-05

Зона № —

Обозначение характерных точек контура	Содержатся в Едином государственном реестре недвижимости			Определены в ходе выполнения комплексных кадастровых работ			Метод определения координат	Формулы, примененные для расчета средней квадратической погрешности определения координат характерных точек границ (M_t), с подставленными в такие формулы значениями и итоговые (вычисленные) значения M_t , м
	Координаты, м		Радиус, м	Координаты, м		Радиус, м		
	X	Y	R	X	Y	R		
1	2	3	4	5	6	7	8	9
н282О	—	—	—	121422,70	406257,4 2	—	—	—
н283О	—	—	—	121414,71	406267,1 8	—	—	—
н284О	—	—	—	121404,69	406258,9 2	—	—	—

КАРТА-ПЛАН ТЕРРИТОРИИ

Сведения о зданиях, сооружениях, объектах незавершенного строительства, необходимые для исправления
реестровых ошибок в сведениях об описании их местоположения

н285О	—	—	—	121412,33	406249,5 8	—	—	—
н282О	—	—	—	121422,70	406257,4 2	—	—	—
293	121417,39	406255,86	—	—	—	—	—	—
294	121410,21	406265,18	—	—	—	—	—	—
295	121399,95	406257,16	—	—	—	—	—	—
296	121407,25	406247,88	—	—	—	—	—	—

2. Иные сведения об объекте недвижимости с кадастровым номером 05:47:030043:395

1. —

3. Пояснения к сведениям об объекте недвижимости с кадастровым номером 05:47:030043:395

1. —

1. Сведения о характерных точках контура _____ здание с кадастровым номером 05:47:030043:398

вид объекта недвижимости (здание, сооружение, объект незавершенного строительства)

Система координат МСК-05

Зона № —

Обозначение характерных точек контура	Содержатся в Едином государственном реестре недвижимости			Определены в ходе выполнения комплексных кадастровых работ			Метод определения координат	Формулы, примененные для расчета средней квадратической погрешности определения координат характерных точек границ (M_t), с подставленными в такие формулы значениями и итоговые (вычисленные) значения M_t , м
	Координаты, м		Радиус, м	Координаты, м		Радиус, м		
	X	Y	R	X	Y	R		
1	2	3	4	5	6	7	8	9
н21О	—	—	—	121806,50	406349,3 5	—	—	—
н22О	—	—	—	121817,16	406356,9 6	—	—	—
н23О	—	—	—	121809,83	406367,3 0	—	—	—

КАРТА-ПЛАН ТЕРРИТОРИИ

Сведения о зданиях, сооружениях, объектах незавершенного строительства, необходимые для исправления
реестровых ошибок в сведениях об описании их местоположения

н240	—	—	—	121808,28	406367,7 1	—	—	—
н250	—	—	—	121806,38	406366,3 0	—	—	—
н260	—	—	—	121804,97	406366,4 7	—	—	—
н270	—	—	—	121801,98	406364,3 8	—	—	—
н280	—	—	—	121801,50	406362,6 9	—	—	—
н290	—	—	—	121799,74	406361,4 2	—	—	—
н300	—	—	—	121799,26	406359,3 2	—	—	—
н210	—	—	—	121806,50	406349,3 5	—	—	—
21	121816,46	406354,30	—	—	—	—	—	—
22	121809,46	406363,68	—	—	—	—	—	—
23	121807,34	406364,61	—	—	—	—	—	—
24	121805,72	406363,43	—	—	—	—	—	—
25	121805,26	406361,24	—	—	—	—	—	—
26	121802,52	406359,23	—	—	—	—	—	—
27	121800,43	406359,34	—	—	—	—	—	—
28	121798,73	406358,02	—	—	—	—	—	—
29	121799,19	406355,80	—	—	—	—	—	—
30	121806,15	406346,40	—	—	—	—	—	—

2. Иные сведения об объекте недвижимости с кадастровым номером 05:47:030043:398

1. —

3. Пояснения к сведениям об объекте недвижимости с кадастровым номером 05:47:030043:398

1. —

КАРТА-ПЛАН ТЕРРИТОРИИ

Сведения о зданиях, сооружениях, объектах незавершенного строительства, необходимые для исправления
реестровых ошибок в сведениях об описании их местоположения

40	121705,79	406277,30	—	—	—	—	—	—
41	121705,37	406276,81	—	—	—	—	—	—
42	121705,20	406274,81	—	—	—	—	—	—
43	121705,47	406274,26	—	—	—	—	—	—
44	121703,66	406272,70	—	—	—	—	—	—
45	121708,11	406267,43	—	—	—	—	—	—

2. Иные сведения об объекте недвижимости с кадастровым номером 05:47:030043:399

1. —

3. Пояснения к сведениям об объекте недвижимости с кадастровым номером 05:47:030043:399

1. —

1. Сведения о характерных точках контура _____ здание _____ с кадастровым номером 05:47:030043:401

вид объекта недвижимости (здание, сооружение, объект незавершенного строительства)

Система координат МСК-05

Зона № —

Обозначение характерных точек контура	Содержатся в Едином государственном реестре недвижимости			Определены в ходе выполнения комплексных кадастровых работ			Метод определения координат	Формулы, примененные для расчета средней квадратической погрешности определения координат характерных точек границ (M_t), с подставленными в такие формулы значениями и итоговые (вычисленные) значения M_t , м
	Координаты, м		Радиус, м	Координаты, м		Радиус, м		
	X	Y	R	X	Y	R		
1	2	3	4	5	6	7	8	9
н3100	—	—	—	121428,84	406355,7 5	—	—	—
н3110	—	—	—	121419,93	406367,5 5	—	—	—
н3120	—	—	—	121408,52	406358,8 3	—	—	—
н3130	—	—	—	121417,66	406347,2 2	—	—	—

КАРТА-ПЛАН ТЕРРИТОРИИ

Сведения о зданиях, сооружениях, объектах незавершенного строительства, необходимые для исправления
реестровых ошибок в сведениях об описании их местоположения

н3100	—	—	—	121428,84	406355,7 5	—	—	—
323	121429,66	406355,92	—	—	—	—	—	—
324	121420,42	406368,05	—	—	—	—	—	—
325	121409,01	406359,34	—	—	—	—	—	—
326	121418,25	406347,22	—	—	—	—	—	—

2. Иные сведения об объекте недвижимости с кадастровым номером 05:47:030043:401

1. —

3. Пояснения к сведениям об объекте недвижимости с кадастровым номером 05:47:030043:401

1. —

1. Сведения о характерных точках контура _____ здание _____ с кадастровым номером 05:47:030043:404

вид объекта недвижимости (здание, сооружение, объект незавершенного строительства)

Система координат МСК-05

Зона № —

Обозначение характерных точек контура	Содержатся в Едином государственном реестре недвижимости			Определены в ходе выполнения комплексных кадастровых работ			Метод определения координат	Формулы, примененные для расчета средней квадратической погрешности определения координат характерных точек границ (M _г), с подставленными в такие формулы значениями и итоговые (вычисленные) значения M _г , м
	Координаты, м		Радиус, м	Координаты, м		Радиус, м		
	X	Y	R	X	Y	R		
1	2	3	4	5	6	7	8	9
н2090	—	—	—	121520,13	406129,6 4	—	—	—
н2100	—	—	—	121513,44	406139,4 4	—	—	—
н2110	—	—	—	121501,00	406131,1 9	—	—	—
н2120	—	—	—	121507,74	406121,2 9	—	—	—

КАРТА-ПЛАН ТЕРРИТОРИИ

Сведения о зданиях, сооружениях, объектах незавершенного строительства, необходимые для исправления
реестровых ошибок в сведениях об описании их местоположения

н209О	—	—	—	121520,13	406129,6 4	—	—	—
208	121507,53	406119,76	—	—	—	—	—	—
209	121519,84	406128,51	—	—	—	—	—	—
210	121513,28	406138,33	—	—	—	—	—	—
211	121500,93	406129,31	—	—	—	—	—	—

2. Иные сведения об объекте недвижимости с кадастровым номером 05:47:030043:404

1. —

3. Пояснения к сведениям об объекте недвижимости с кадастровым номером 05:47:030043:404

1. —

1. Сведения о характерных точках контура _____ здание _____ с кадастровым номером 05:47:030043:410

вид объекта недвижимости (здание, сооружение, объект незавершенного строительства)

Система координат МСК-05

Зона № —

Обозначение характерных точек контура	Содержатся в Едином государственном реестре недвижимости			Определены в ходе выполнения комплексных кадастровых работ			Метод определения координат	Формулы, примененные для расчета средней квадратической погрешности определения координат характерных точек границ (M _t), с подставленными в такие формулы значениями и итоговые (вычисленные) значения M _t , м
	Координаты, м		Радиус, м	Координаты, м		Радиус, м		
	X	Y	R	X	Y	R		
1	2	3	4	5	6	7	8	9
н187О	—	—	—	121629,01	406517,8 0	—	—	—
н188О	—	—	—	121622,24	406526,7 7	—	—	—
н189О	—	—	—	121618,73	406524,0 6	—	—	—
н190О	—	—	—	121617,63	406525,3 6	—	—	—

КАРТА-ПЛАН ТЕРРИТОРИИ

Сведения о зданиях, сооружениях, объектах незавершенного строительства, необходимые для исправления
реестровых ошибок в сведениях об описании их местоположения

н191О	—	—	—	121615,94	406525,5 7	—	—	—
н192О	—	—	—	121614,58	406524,6 6	—	—	—
н193О	—	—	—	121614,23	406522,5 5	—	—	—
н194О	—	—	—	121615,20	406521,2 9	—	—	—
н195О	—	—	—	121612,22	406518,7 0	—	—	—
н196О	—	—	—	121619,15	406510,0 1	—	—	—
н187О	—	—	—	121629,01	406517,8 0	—	—	—
184	121631,85	406518,14	—	—	—	—	—	—
185	121625,35	406527,06	—	—	—	—	—	—
186	121621,97	406524,54	—	—	—	—	—	—
187	121620,59	406525,70	—	—	—	—	—	—
188	121619,08	406526,17	—	—	—	—	—	—
189	121617,77	406525,10	—	—	—	—	—	—
190	121617,77	406523,50	—	—	—	—	—	—
191	121618,69	406521,96	—	—	—	—	—	—
192	121615,43	406519,30	—	—	—	—	—	—
193	121621,88	406510,40	—	—	—	—	—	—

2. Иные сведения об объекте недвижимости с кадастровым номером 05:47:030043:410

1. —

3. Пояснения к сведениям об объекте недвижимости с кадастровым номером 05:47:030043:410

1. —

КАРТА-ПЛАН ТЕРРИТОРИИ

**Сведения о зданиях, сооружениях, объектах незавершенного строительства, необходимые для исправления
реестровых ошибок в сведениях об описании их местоположения**

2. Иные сведения об объекте недвижимости с кадастровым номером 05:47:030043:413

1. —

3. Пояснения к сведениям об объекте недвижимости с кадастровым номером 05:47:030043:413

1. —

1. Сведения о характерных точках контура _____ здание _____ с кадастровым номером 05:47:030043:414

вид объекта недвижимости (здание, сооружение, объект незавершенного строительства)

Система координат МСК-05

Зона № —

Обозна- чение характер- ных точек контура	Содержатся в Едином государственном реестре недвижимости			Определены в ходе выполнения комплексных кадастровых работ			Метод определения координат	Формулы, примененные для расчета средней квадратической погрешности определения координат характерных точек границ (М _і), с подставленными в такие формулы значениями и итоговые (вычисленные) значения М _і , м
	Координаты, м		Радиус, м	Координаты, м		Радиус, м		
	X	Y	R	X	Y	R		
1	2	3	4	5	6	7	8	9
н87О	—	—	—	121690,07	406417,2 0	—	—	—
н88О	—	—	—	121692,75	406419,4 2	—	—	—
н89О	—	—	—	121694,00	406418,0 0	—	—	—
н90О	—	—	—	121696,26	406417,8 0	—	—	—
н91О	—	—	—	121698,22	406419,5 3	—	—	—
н92О	—	—	—	121698,38	406421,6 9	—	—	—
н93О	—	—	—	121697,33	406422,9 5	—	—	—

КАРТА-ПЛАН ТЕРРИТОРИИ

Сведения о зданиях, сооружениях, объектах незавершенного строительства, необходимые для исправления
реестровых ошибок в сведениях об описании их местоположения

н94О	—	—	—	121700,04	406425,2 7	—	—	—
н95О	—	—	—	121691,46	406435,8 8	—	—	—
н96О	—	—	—	121681,45	406427,8 8	—	—	—
н87О	—	—	—	121690,07	406417,2 0	—	—	—
89	121695,80	406417,74	—	—	—	—	—	—
90	121695,99	406419,20	—	—	—	—	—	—
91	121695,21	406420,26	—	—	—	—	—	—
92	121698,35	406422,66	—	—	—	—	—	—
93	121690,77	406432,60	—	—	—	—	—	—
94	121681,18	406425,37	—	—	—	—	—	—
95	121688,78	406415,44	—	—	—	—	—	—
96	121692,38	406418,12	—	—	—	—	—	—
97	121693,24	406417,07	—	—	—	—	—	—
98	121694,62	406416,94	—	—	—	—	—	—

2. Иные сведения об объекте недвижимости с кадастровым номером 05:47:030043:414

1. —

3. Пояснения к сведениям об объекте недвижимости с кадастровым номером 05:47:030043:414

1. —

1. Сведения о характерных точках контура _____ здание _____ с кадастровым номером 05:47:030043:416

вид объекта недвижимости (здание, сооружение, объект незавершенного строительства)

КАРТА-ПЛАН ТЕРРИТОРИИ

Сведения о зданиях, сооружениях, объектах незавершенного строительства, необходимые для исправления
реестровых ошибок в сведениях об описании их местоположения

Обозначение характерных точек контура	Содержатся в Едином государственном реестре недвижимости			Определены в ходе выполнения комплексных кадастровых работ			Метод определения координат	Формулы, примененные для расчета средней квадратической погрешности определения координат характерных точек границ (М _г), с подставленными в такие формулы значениями и итоговые (вычисленные) значения М _г , м
	Координаты, м		Радиус, м	Координаты, м		Радиус, м		
	X	Y	R	X	Y	R		
1	2	3	4	5	6	7	8	9
н161О	—	—	—	121695,11	406512,6 7	—	—	—
н162О	—	—	—	121686,99	406522,5 8	—	—	—
н163О	—	—	—	121678,53	406516,0 5	—	—	—
н164О	—	—	—	121686,68	406505,9 0	—	—	—
н161О	—	—	—	121695,11	406512,6 7	—	—	—
156	121695,82	406511,52	—	—	—	—	—	—
157	121687,79	406521,75	—	—	—	—	—	—
158	121679,26	406515,13	—	—	—	—	—	—
159	121687,29	406504,91	—	—	—	—	—	—

2. Иные сведения об объекте недвижимости с кадастровым номером 05:47:030043:416

1. —

3. Пояснения к сведениям об объекте недвижимости с кадастровым номером 05:47:030043:416

1. —

1. Сведения о характерных точках контура _____ здание _____ с кадастровым номером 05:47:030043:418

вид объекта недвижимости (здание, сооружение, объект незавершенного строительства)

Система координат МСК-05

Зона № —

КАРТА-ПЛАН ТЕРРИТОРИИ

**Сведения о зданиях, сооружениях, объектах незавершенного строительства, необходимые для исправления
реестровых ошибок в сведениях об описании их местоположения**

Обозначение характерных точек контура	Содержатся в Едином государственном реестре недвижимости			Определены в ходе выполнения комплексных кадастровых работ			Метод определения координат	Формулы, примененные для расчета средней квадратической погрешности определения координат характерных точек границ (М _Г), с подставленными в такие формулы значениями и итоговые (вычисленные) значения М _Г , м
	Координаты, м		Радиус, м	Координаты, м		Радиус, м		
	X	Y	R	X	Y	R		
1	2	3	4	5	6	7	8	9
н97О	—	—	—	121735,99	406462,4 0	—	—	—
н98О	—	—	—	121741,26	406466,7 3	—	—	—
н99О	—	—	—	121738,71	406469,8 9	—	—	—
н100О	—	—	—	121739,19	406470,5 5	—	—	—
н101О	—	—	—	121739,16	406473,0 3	—	—	—
н102О	—	—	—	121737,23	406475,6 7	—	—	—
н103О	—	—	—	121734,69	406475,8 5	—	—	—
н104О	—	—	—	121734,07	406475,5 4	—	—	—
н105О	—	—	—	121731,13	406478,7 1	—	—	—
н106О	—	—	—	121720,13	406469,8 6	—	—	—
н107О	—	—	—	121729,08	406459,6 4	—	—	—
н108О	—	—	—	121734,55	406464,0 1	—	—	—
н97О	—	—	—	121735,99	406462,4 0	—	—	—
99	121755,87	406466,57	—	—	—	—	—	—

КАРТА-ПЛАН ТЕРРИТОРИИ

Сведения о зданиях, сооружениях, объектах незавершенного строительства, необходимые для исправления
реестровых ошибок в сведениях об описании их местоположения

100	121756,48	406468,27	—	—	—	—	—
101	121755,71	406469,37	—	—	—	—	—
102	121758,99	406471,96	—	—	—	—	—
103	121751,27	406482,41	—	—	—	—	—
104	121741,48	406474,75	—	—	—	—	—
105	121745,46	406469,63	—	—	—	—	—
106	121743,66	406468,29	—	—	—	—	—
107	121747,12	406463,59	—	—	—	—	—
108	121750,59	406466,01	—	—	—	—	—
109	121751,43	406464,99	—	—	—	—	—
110	121753,08	406464,65	—	—	—	—	—

2. Иные сведения об объекте недвижимости с кадастровым номером 05:47:030043:418

1. —

3. Пояснения к сведениям об объекте недвижимости с кадастровым номером 05:47:030043:418

1. —

1. Сведения о характерных точках контура _____ здание _____ с кадастровым номером 05:47:030043:421

вид объекта недвижимости (здание, сооружение, объект незавершенного строительства)

Система координат МСК-05

Зона № —

Обозначение характерных точек контура	Содержатся в Едином государственном реестре недвижимости			Определены в ходе выполнения комплексных кадастровых работ			Метод определения координат	Формулы, примененные для расчета средней квадратической погрешности определения координат характерных точек границ (M _t), с подставленными в такие формулы значениями и итоговые (вычисленные) значения M _t , м
	Координаты, м		Радиус, м	Координаты, м		Радиус, м		
	X	Y	R	X	Y	R		
1	2	3	4	5	6	7	8	9
254	121575,76	406268,69	—	121575,76	406268,69	—	—	—
255	121569,60	406276,77	—	121569,60	406276,7	—	—	—

КАРТА-ПЛАН ТЕРРИТОРИИ

Сведения о зданиях, сооружениях, объектах незавершенного строительства, необходимые для исправления
реестровых ошибок в сведениях об описании их местоположения

					7			
256	121566,98	406277,80	—	121566,98	406277,80	—	—	—
257	121564,79	406276,15	—	121564,79	406276,15	—	—	—
258	121564,98	406273,62	—	—	—	—	—	—
н2550	—	—	—	121565,34	406273,51	—	—	—
259	121561,59	406270,58	—	121561,59	406270,58	—	—	—
260	121567,78	406262,52	—	121567,78	406262,52	—	—	—
254	121575,76	406268,69	—	121575,76	406268,69	—	—	—

2. Иные сведения об объекте недвижимости с кадастровым номером 05:47:030043:421

1. —

3. Пояснения к сведениям об объекте недвижимости с кадастровым номером 05:47:030043:421

1. —

1. Сведения о характерных точках контура _____ здание _____ с кадастровым номером 05:47:030043:431

вид объекта недвижимости (здание, сооружение, объект незавершенного строительства)

Система координат МСК-05

Зона № —

Обозначение характерных точек контура	Содержатся в Едином государственном реестре недвижимости			Определены в ходе выполнения комплексных кадастровых работ			Метод определения координат	Формулы, примененные для расчета средней квадратической погрешности определения координат характерных точек границ (M _Г), с подставленными в такие формулы значениями и итоговые (вычисленные) значения M _Г , м
	Координаты, м		Радиус, м	Координаты, м		Радиус, м		
	X	Y	R	X	Y	R		
1	2	3	4	5	6	7	8	9

КАРТА-ПЛАН ТЕРРИТОРИИ

Сведения о зданиях, сооружениях, объектах незавершенного строительства, необходимые для исправления
реестровых ошибок в сведениях об описании их местоположения

н304О	—	—	—	121439,77	406363,3 7	—	—	—
н305О	—	—	—	121437,03	406367,1 4	—	—	—
н306О	—	—	—	121439,77	406369,2 1	—	—	—
н307О	—	—	—	121432,96	406378,0 8	—	—	—
н308О	—	—	—	121420,99	406369,1 5	—	—	—
н309О	—	—	—	121430,64	406356,5 1	—	—	—
н304О	—	—	—	121439,77	406363,3 7	—	—	—
315	121441,76	406366,79	—	—	—	—	—	—
316	121432,21	406379,48	—	—	—	—	—	—
317	121428,63	406376,83	—	—	—	—	—	—
318	121430,78	406373,92	—	—	—	—	—	—
319	121427,61	406371,58	—	—	—	—	—	—
320	121425,48	406374,49	—	—	—	—	—	—
321	121420,00	406370,49	—	—	—	—	—	—
322	121429,61	406357,84	—	—	—	—	—	—

2. Иные сведения об объекте недвижимости с кадастровым номером 05:47:030043:431

1. —

3. Пояснения к сведениям об объекте недвижимости с кадастровым номером 05:47:030043:431

1. —

КАРТА-ПЛАН ТЕРРИТОРИИ

Схема границ земельных участков

Основной лист



Масштаб 1: 4774

Условные обозначения:



— область выносного листа,

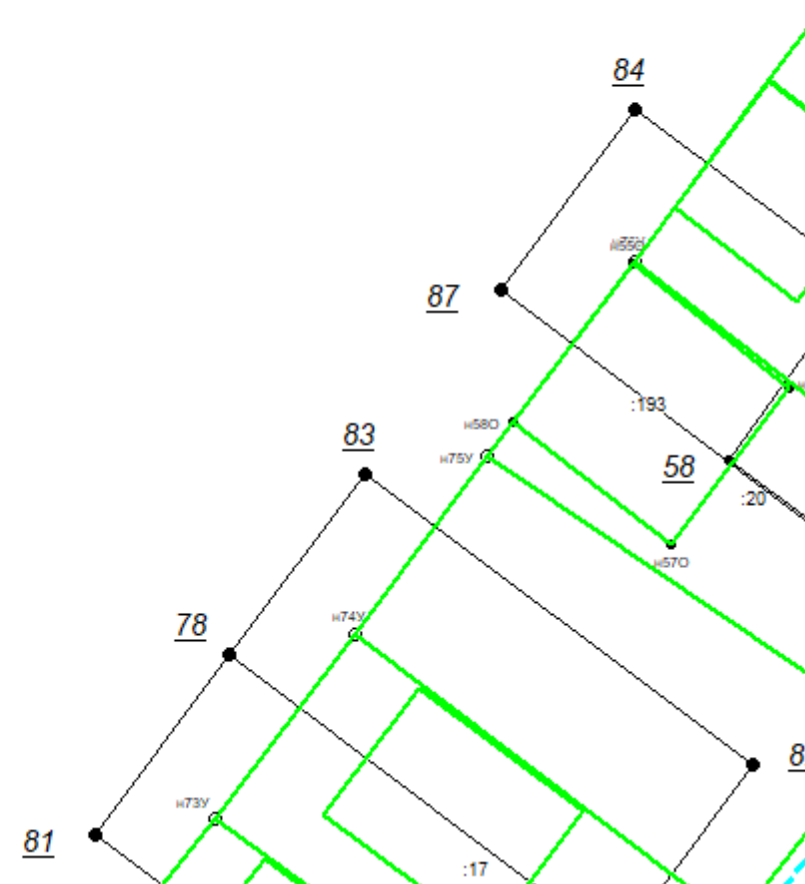
23

— номер выносного листа.

Остальные обозначения приведены на отдельной странице в конце раздела.

КАРТА-ПЛАН ТЕРРИТОРИИ
Схема границ земельных участков

Выносной лист №1

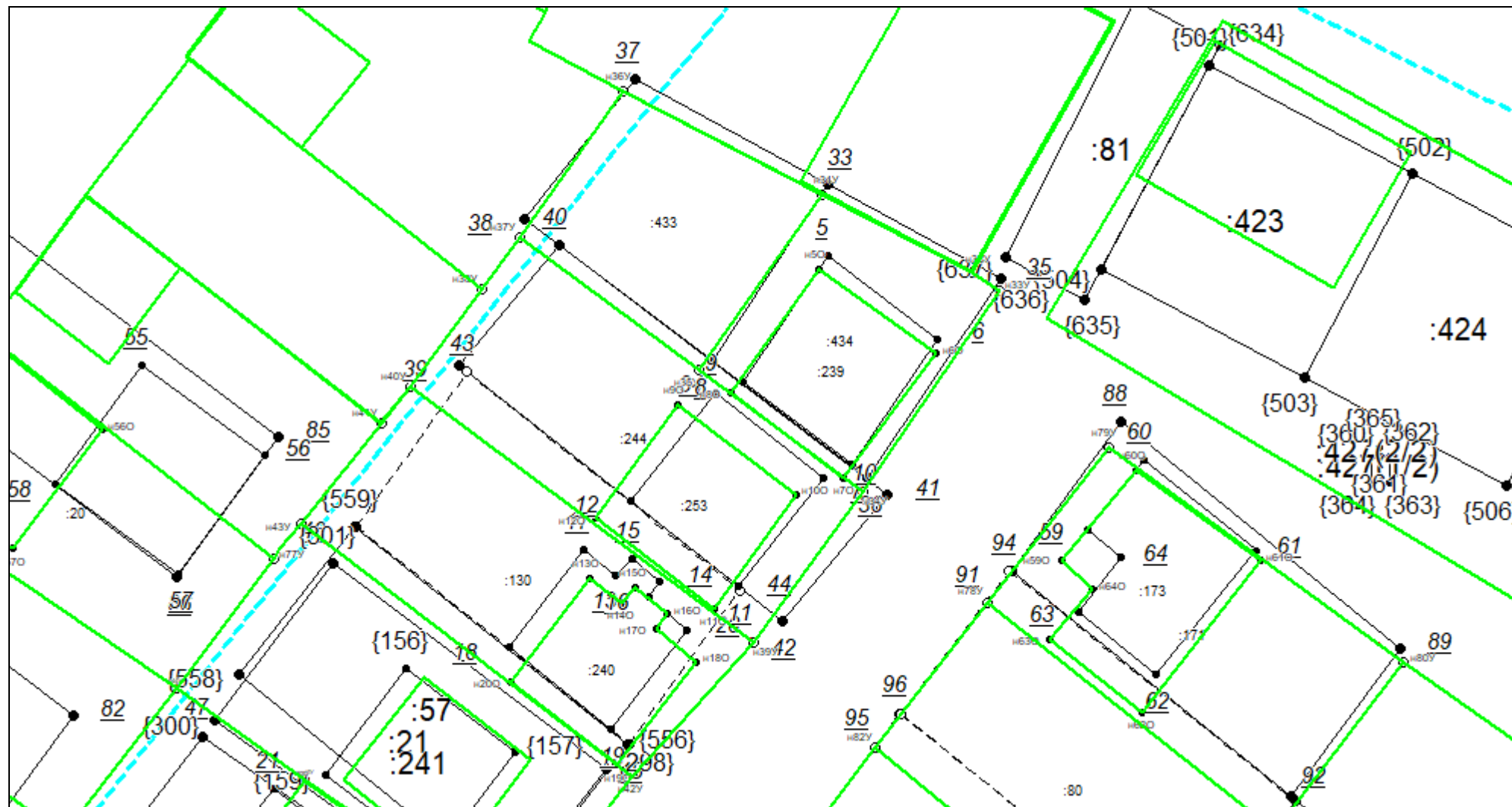


Масштаб 1:500

Условные обозначения приведены на отдельной странице в конце раздела.

КАРТА-ПЛАН ТЕРРИТОРИИ
Схема границ земельных участков

Выносной лист №2

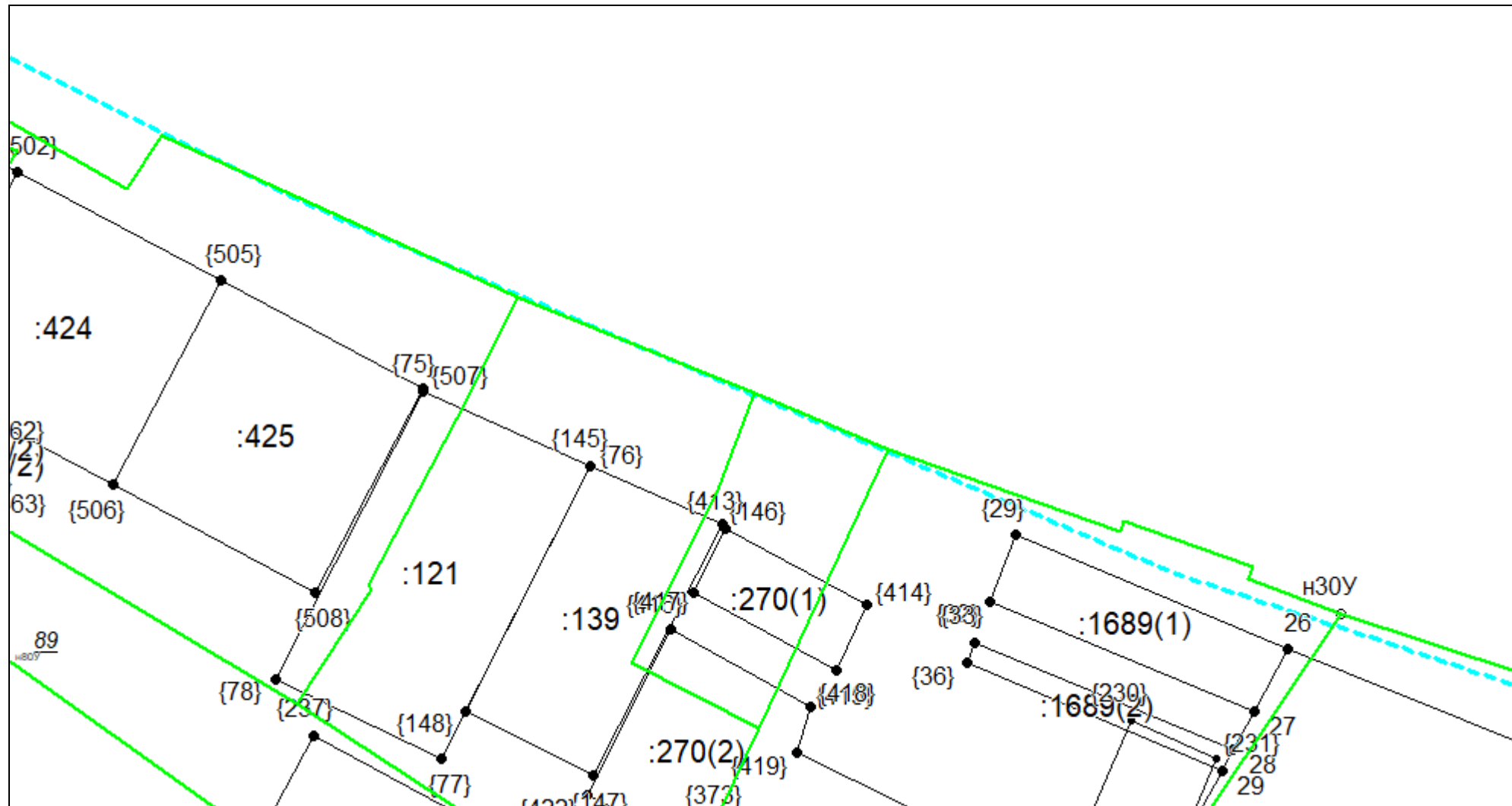


Масштаб 1:500

Условные обозначения приведены на отдельной странице в конце раздела.

КАРТА-ПЛАН ТЕРРИТОРИИ
Схема границ земельных участков

Выносной лист №3




Масштаб 1:500

Условные обозначения приведены на отдельной странице в конце раздела.

КАРТА-ПЛАН ТЕРРИТОРИИ
Схема границ земельных участков

Выносной лист №4



Масштаб 1:500

Условные обозначения приведены на отдельной странице в конце раздела.

КАРТА-ПЛАН ТЕРРИТОРИИ
Схема границ земельных участков

Выносной лист №5

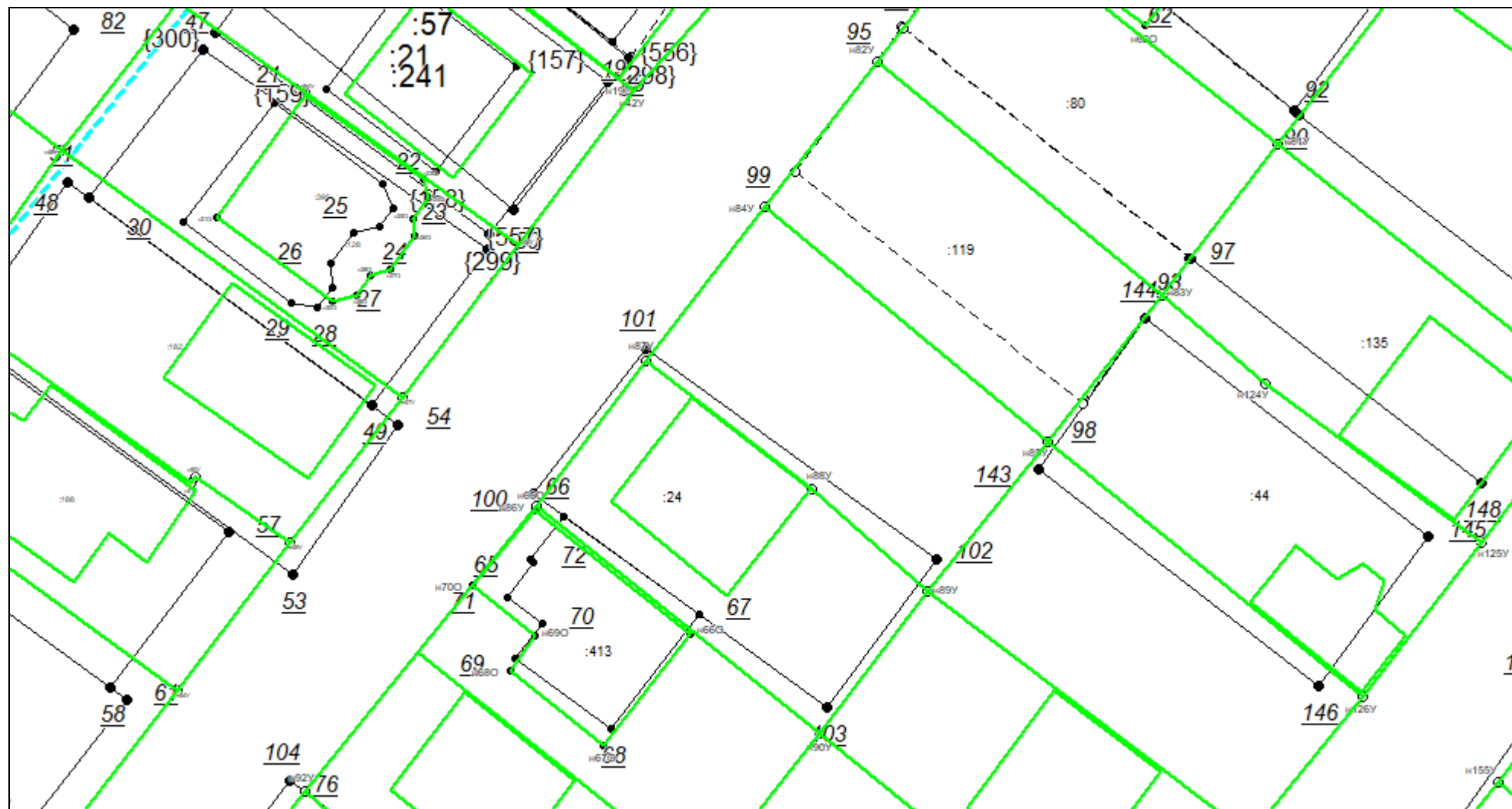


Масштаб 1:500

Условные обозначения приведены на отдельной странице в конце раздела.

КАРТА-ПЛАН ТЕРРИТОРИИ
Схема границ земельных участков

Выносной лист №6

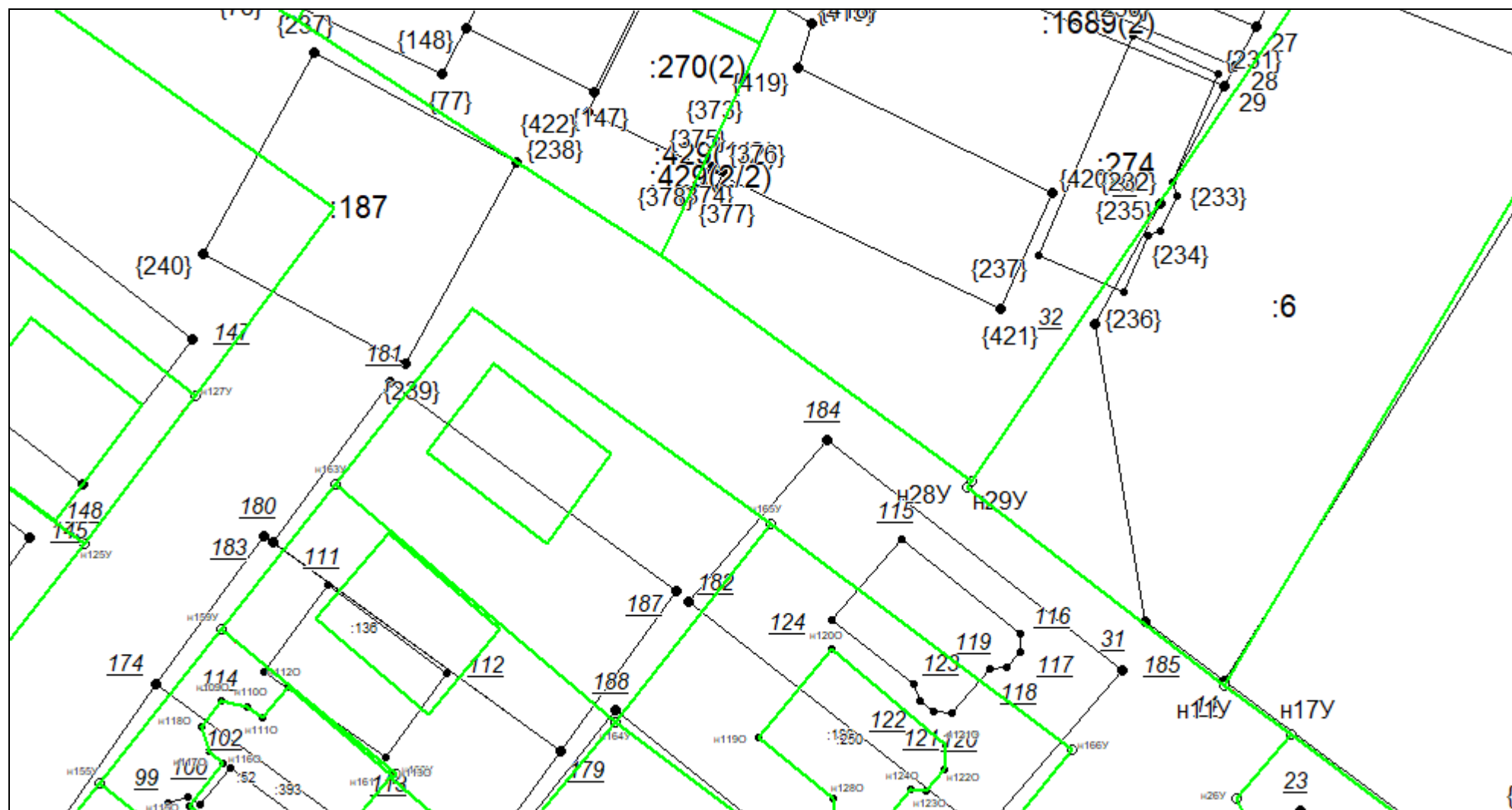


Масштаб 1:500

Условные обозначения приведены на отдельной странице в конце раздела.

КАРТА-ПЛАН ТЕРРИТОРИИ
Схема границ земельных участков

Выносной лист №7

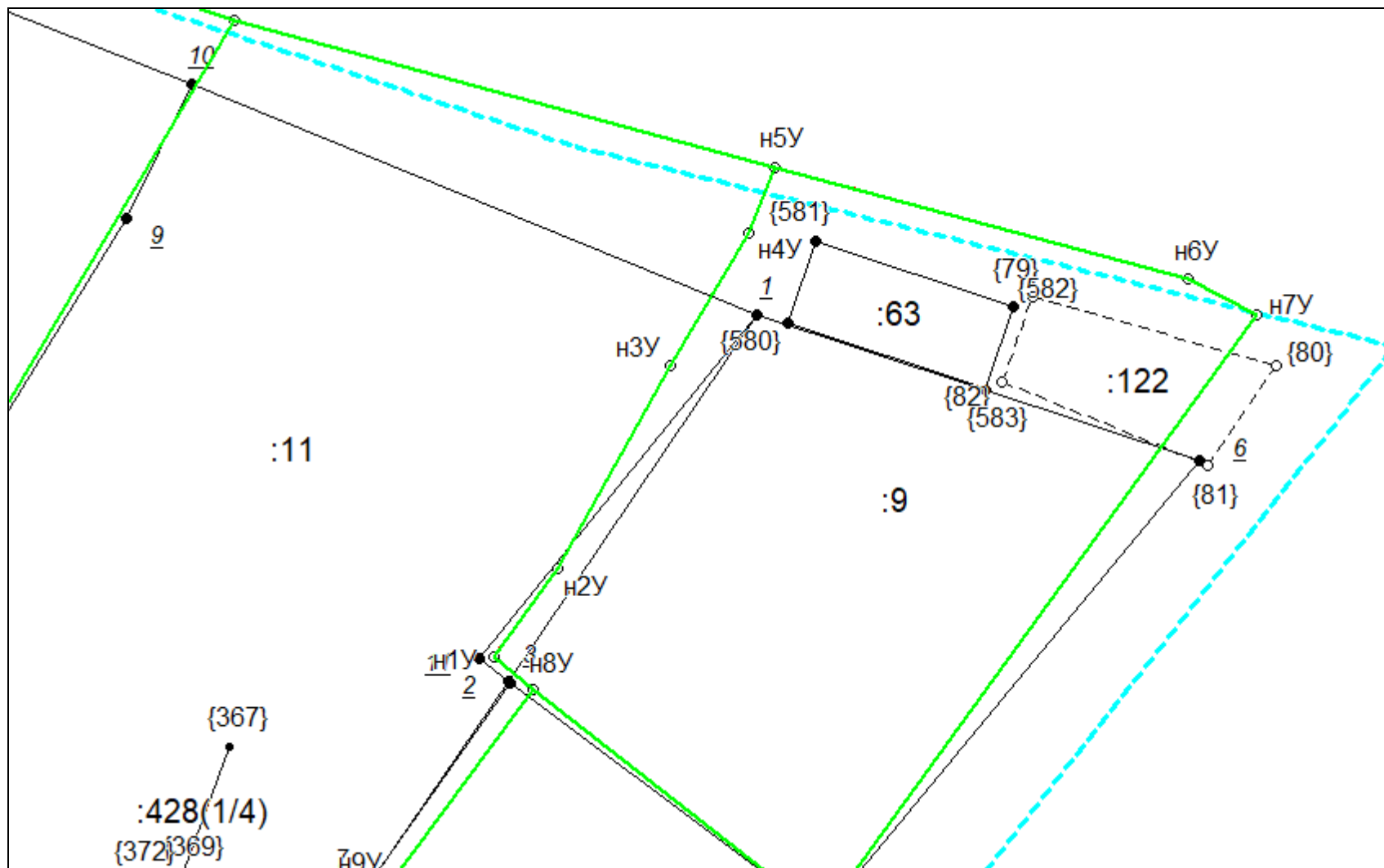


Масштаб 1:500

Условные обозначения приведены на отдельной странице в конце раздела.

КАРТА-ПЛАН ТЕРРИТОРИИ
Схема границ земельных участков

Выносной лист №8

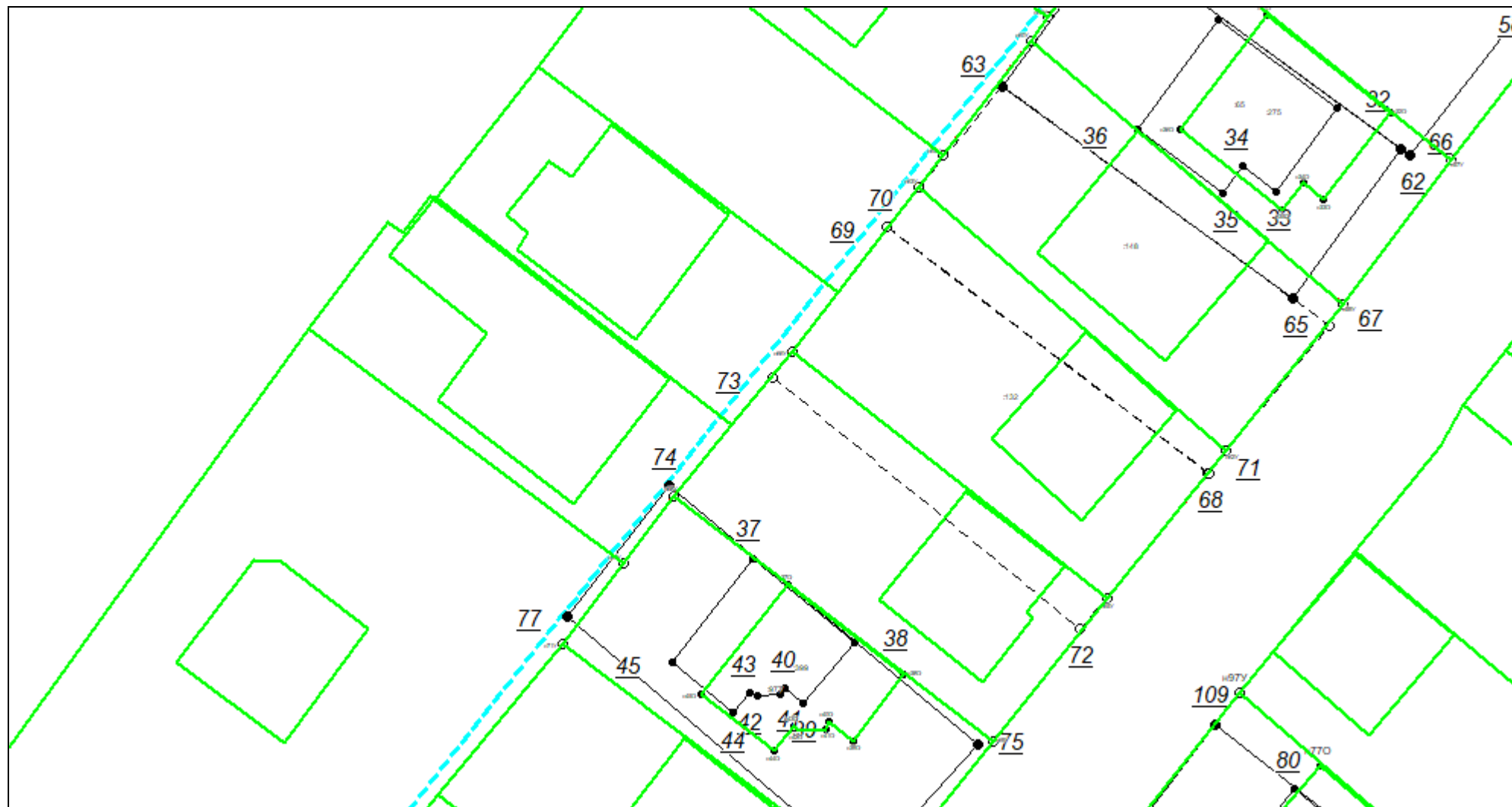


Масштаб 1:500

Условные обозначения приведены на отдельной странице в конце раздела.

КАРТА-ПЛАН ТЕРРИТОРИИ
Схема границ земельных участков

Выносной лист №9

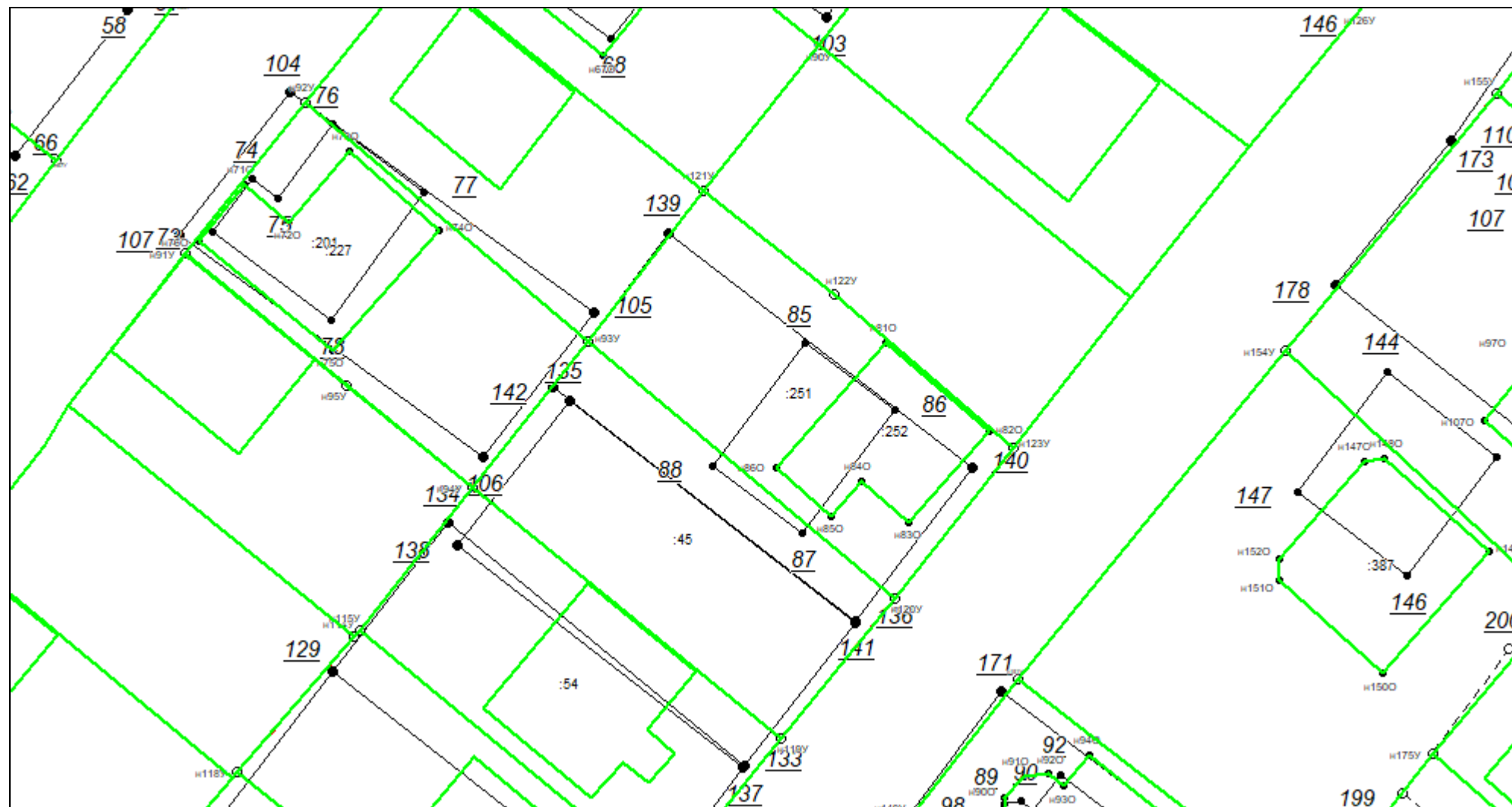


Масштаб 1:500

Условные обозначения приведены на отдельной странице в конце раздела.

КАРТА-ПЛАН ТЕРРИТОРИИ
Схема границ земельных участков

Выносной лист №10



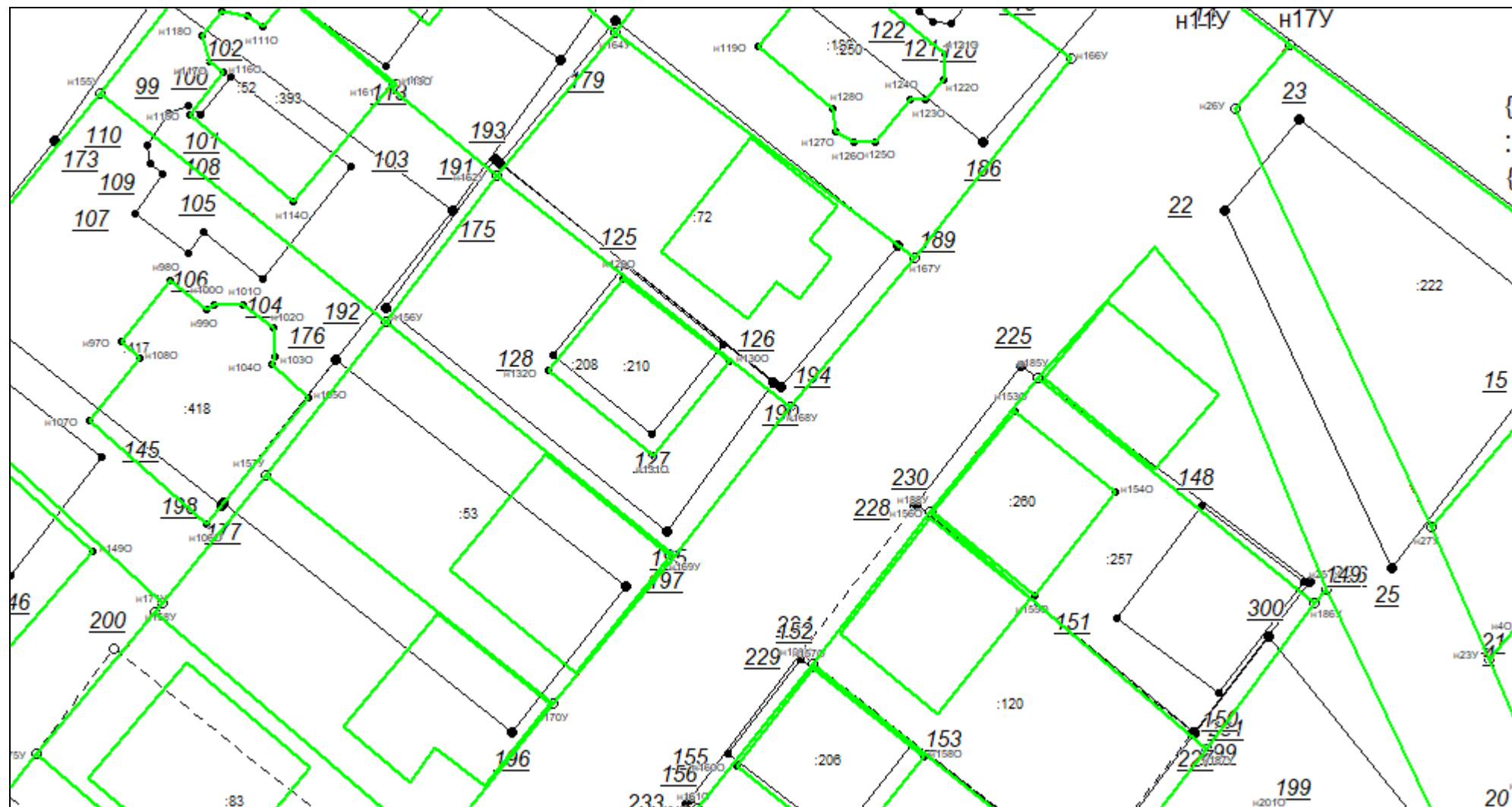
Масштаб 1:500

Условные обозначения приведены на отдельной странице в конце раздела.

КАРТА-ПЛАН ТЕРРИТОРИИ

Схема границ земельных участков

Выносной лист №11

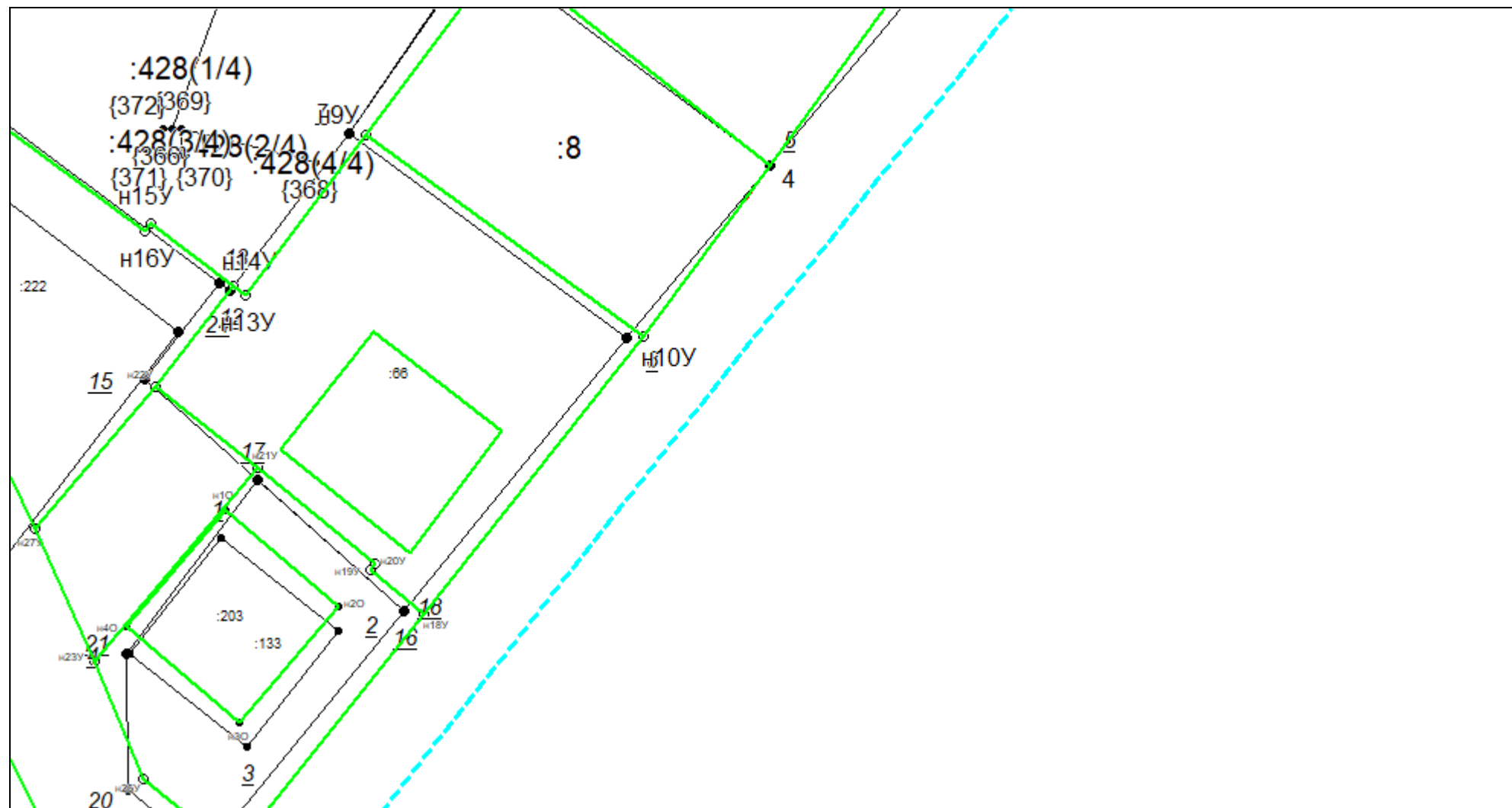


Масштаб 1:500

Условные обозначения приведены на отдельной странице в конце раздела.

КАРТА-ПЛАН ТЕРРИТОРИИ
Схема границ земельных участков

Выносной лист №12

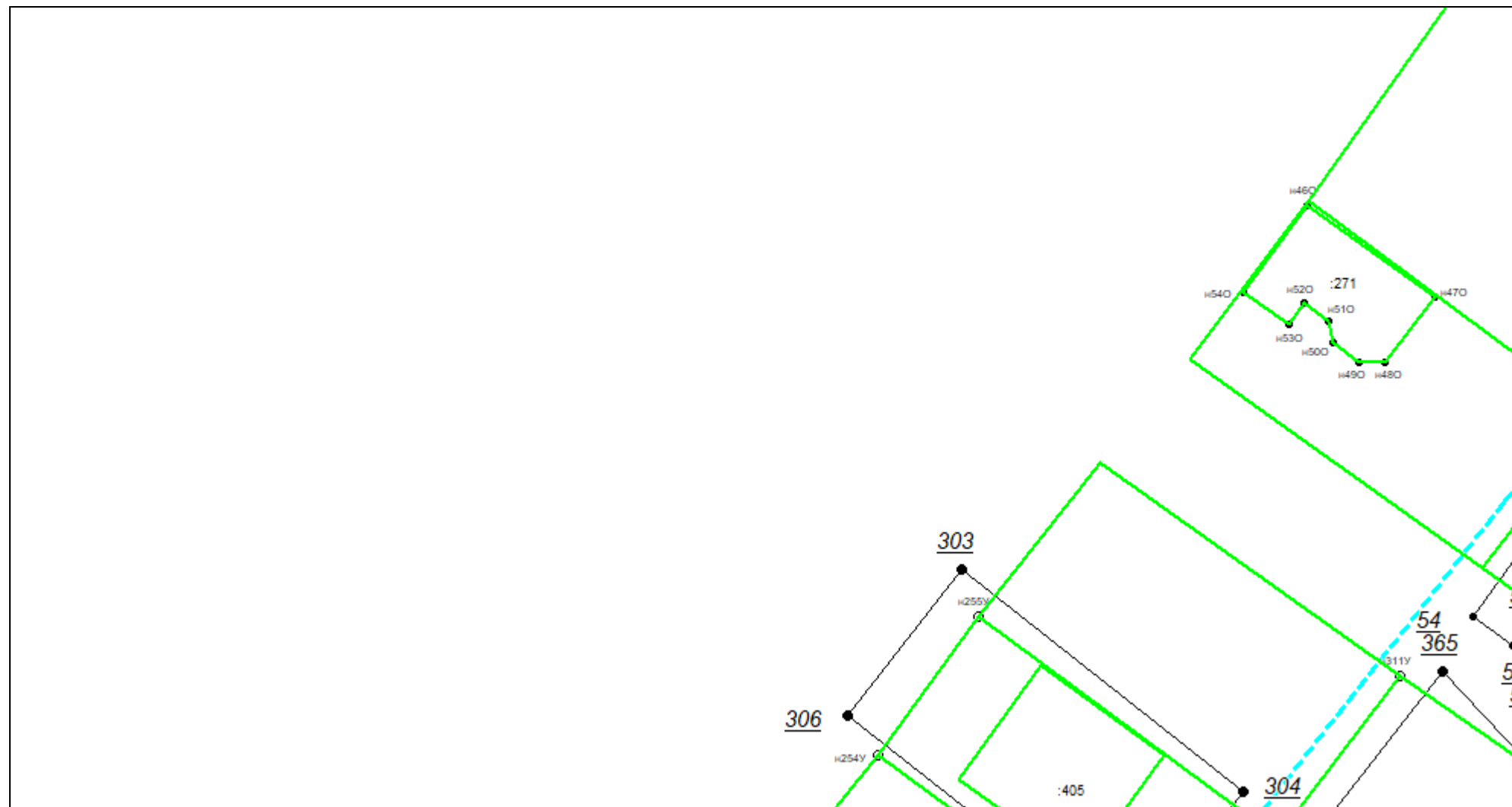


Масштаб 1:500

Условные обозначения приведены на отдельной странице в конце раздела.

КАРТА-ПЛАН ТЕРРИТОРИИ
Схема границ земельных участков

Выносной лист №13



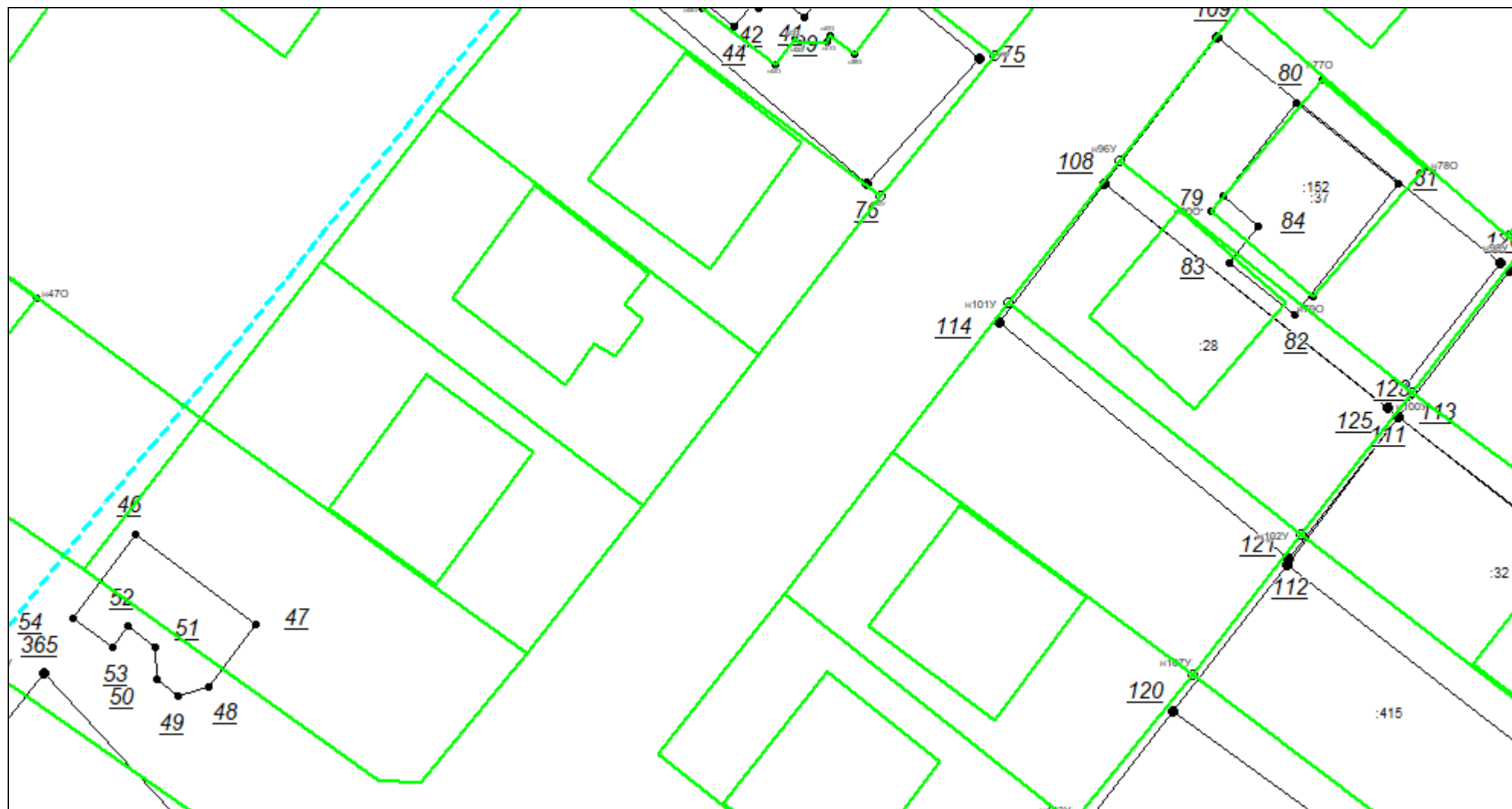
Масштаб 1:500

Условные обозначения приведены на отдельной странице в конце раздела.

КАРТА-ПЛАН ТЕРРИТОРИИ

Схема границ земельных участков

Выносной лист №14

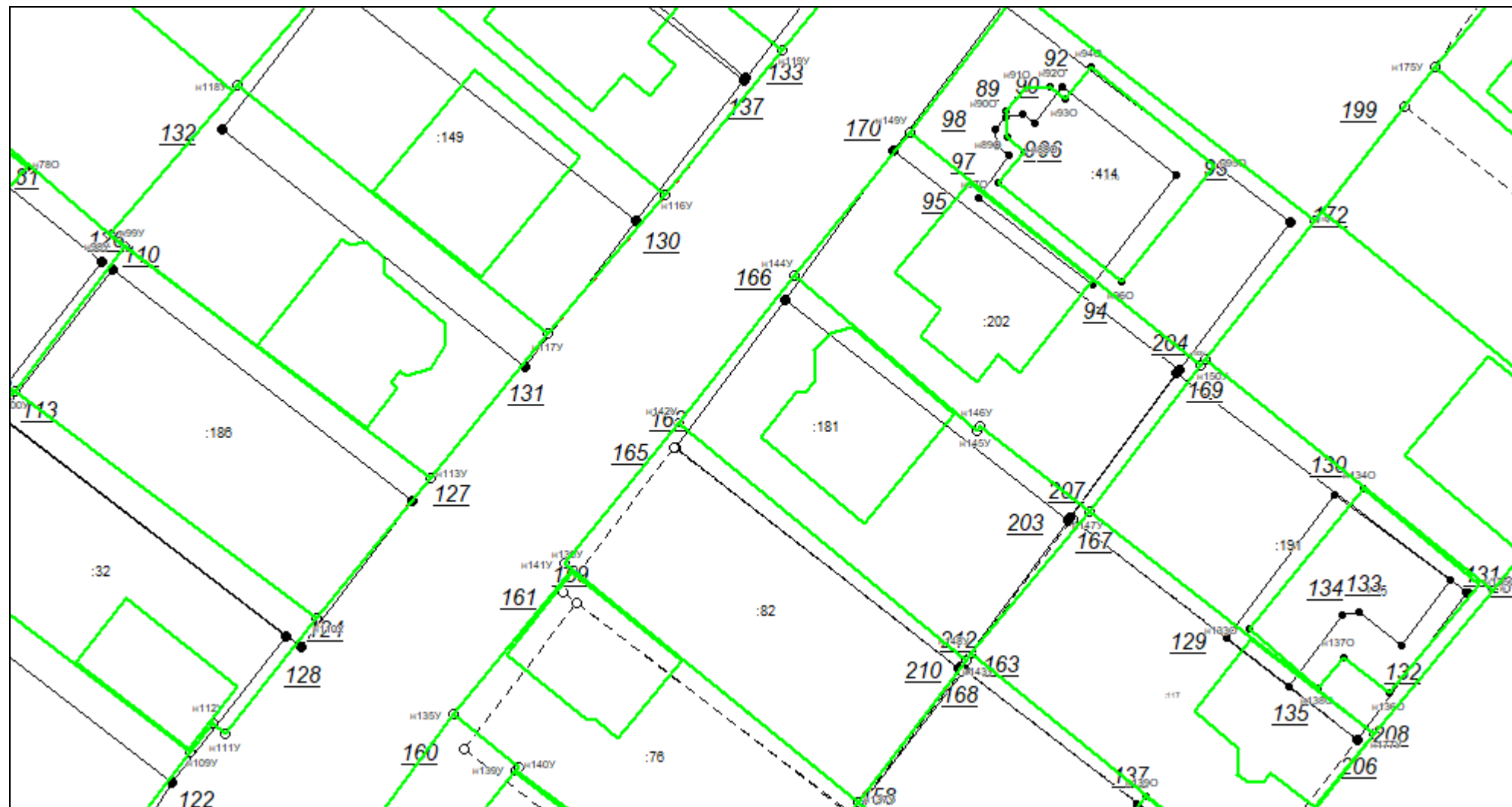


Масштаб 1:500

Условные обозначения приведены на отдельной странице в конце раздела.

КАРТА-ПЛАН ТЕРРИТОРИИ
Схема границ земельных участков

Выносной лист №15

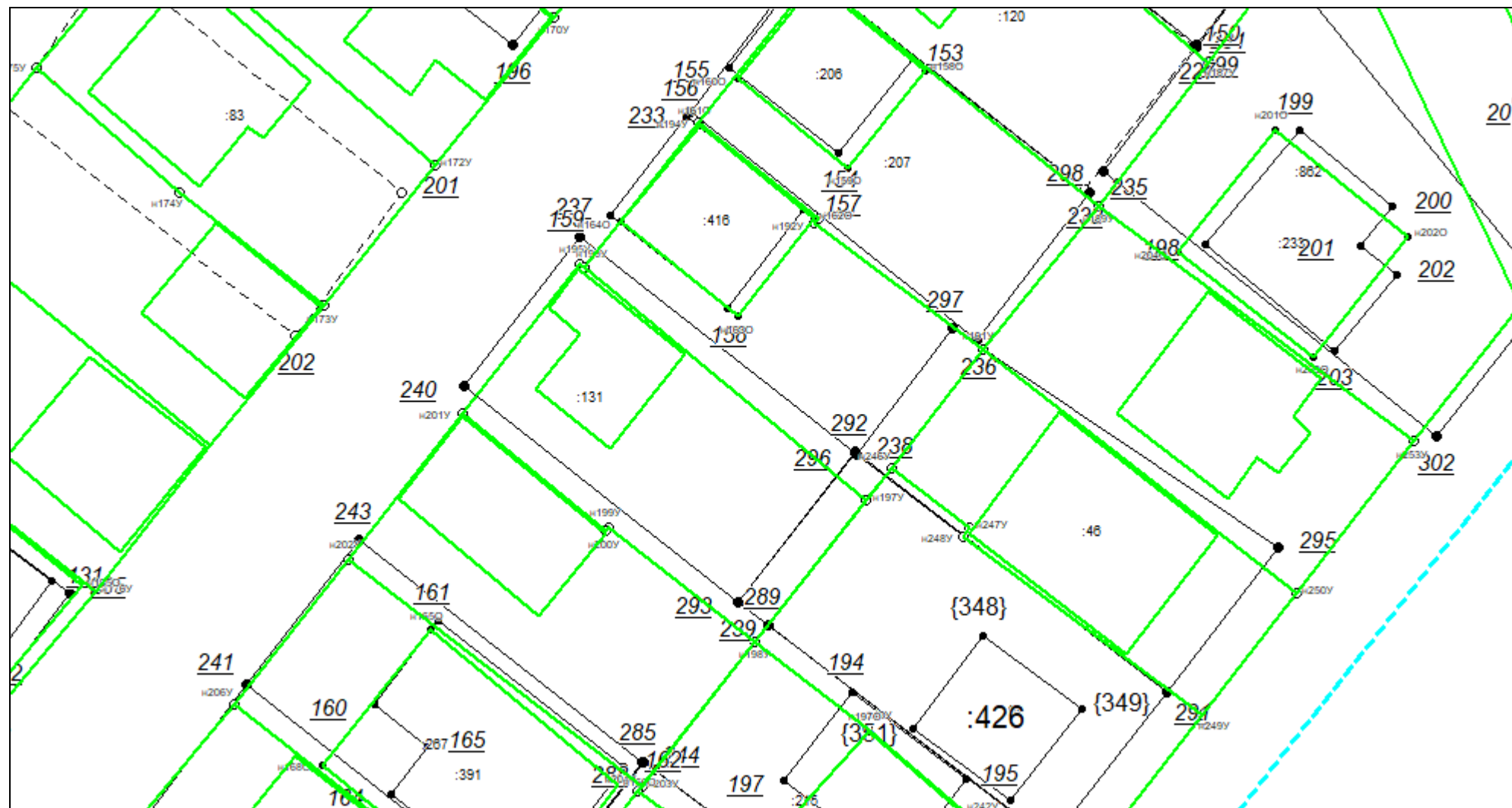


Масштаб 1:500

Условные обозначения приведены на отдельной странице в конце раздела.

КАРТА-ПЛАН ТЕРРИТОРИИ
Схема границ земельных участков

Выносной лист №16



Масштаб 1:500

Условные обозначения приведены на отдельной странице в конце раздела.

КАРТА-ПЛАН ТЕРРИТОРИИ
Схема границ земельных участков

Выносной лист №17

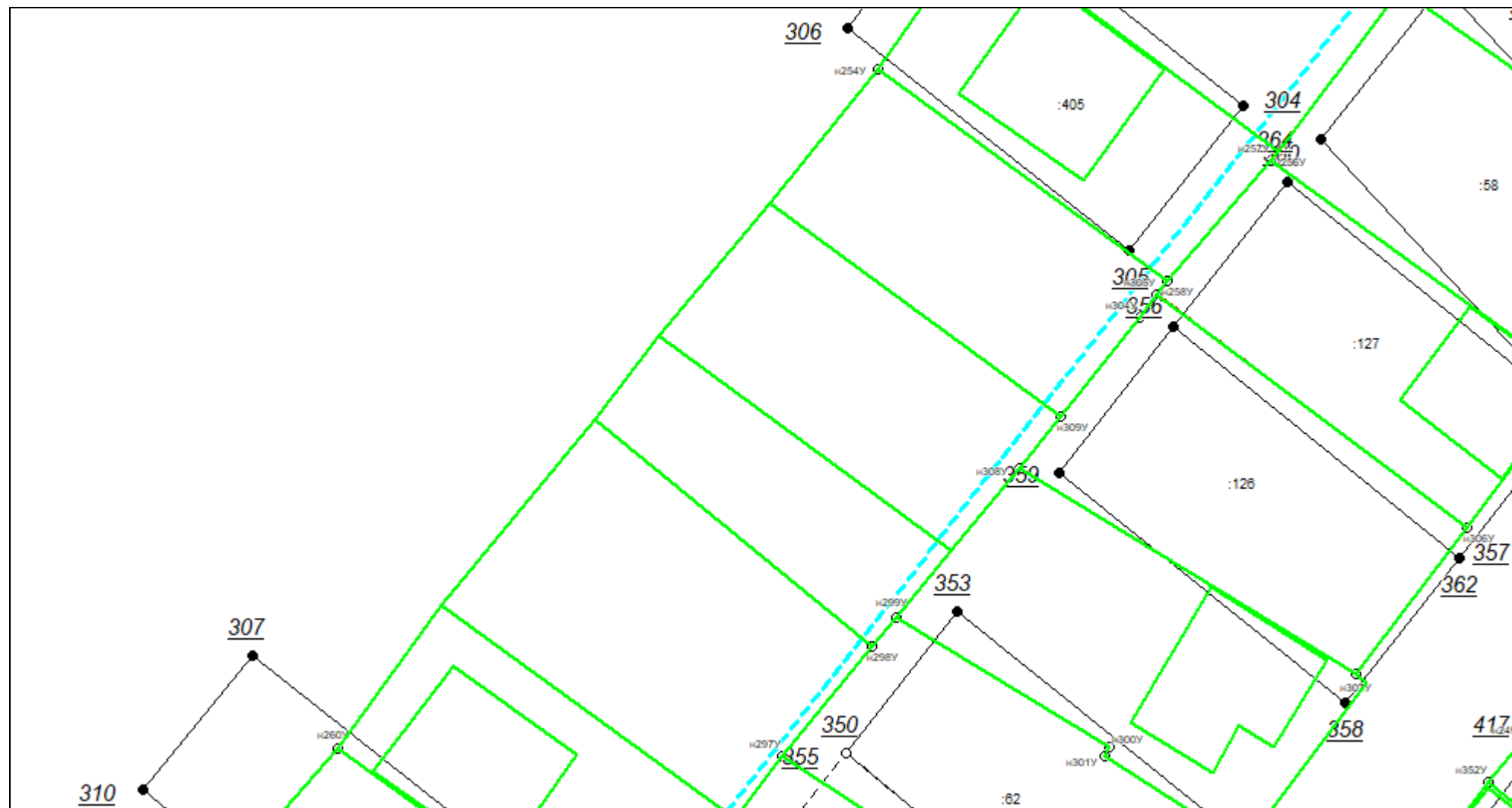


Масштаб 1:500

Условные обозначения приведены на отдельной странице в конце раздела.

КАРТА-ПЛАН ТЕРРИТОРИИ
Схема границ земельных участков

Выносной лист №18

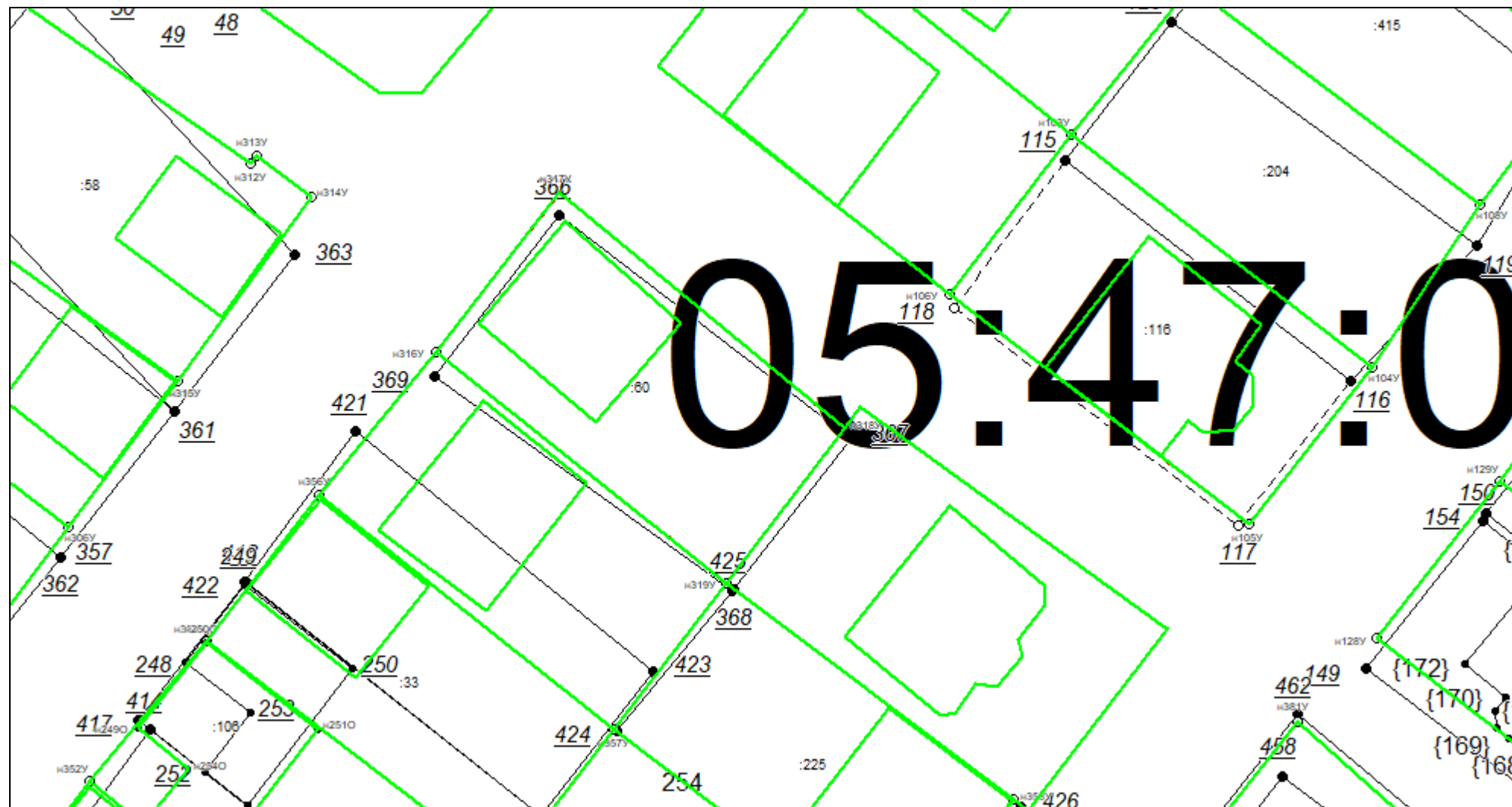


Масштаб 1:500

Условные обозначения приведены на отдельной странице в конце раздела.

КАРТА-ПЛАН ТЕРРИТОРИИ
Схема границ земельных участков

Выносной лист №19

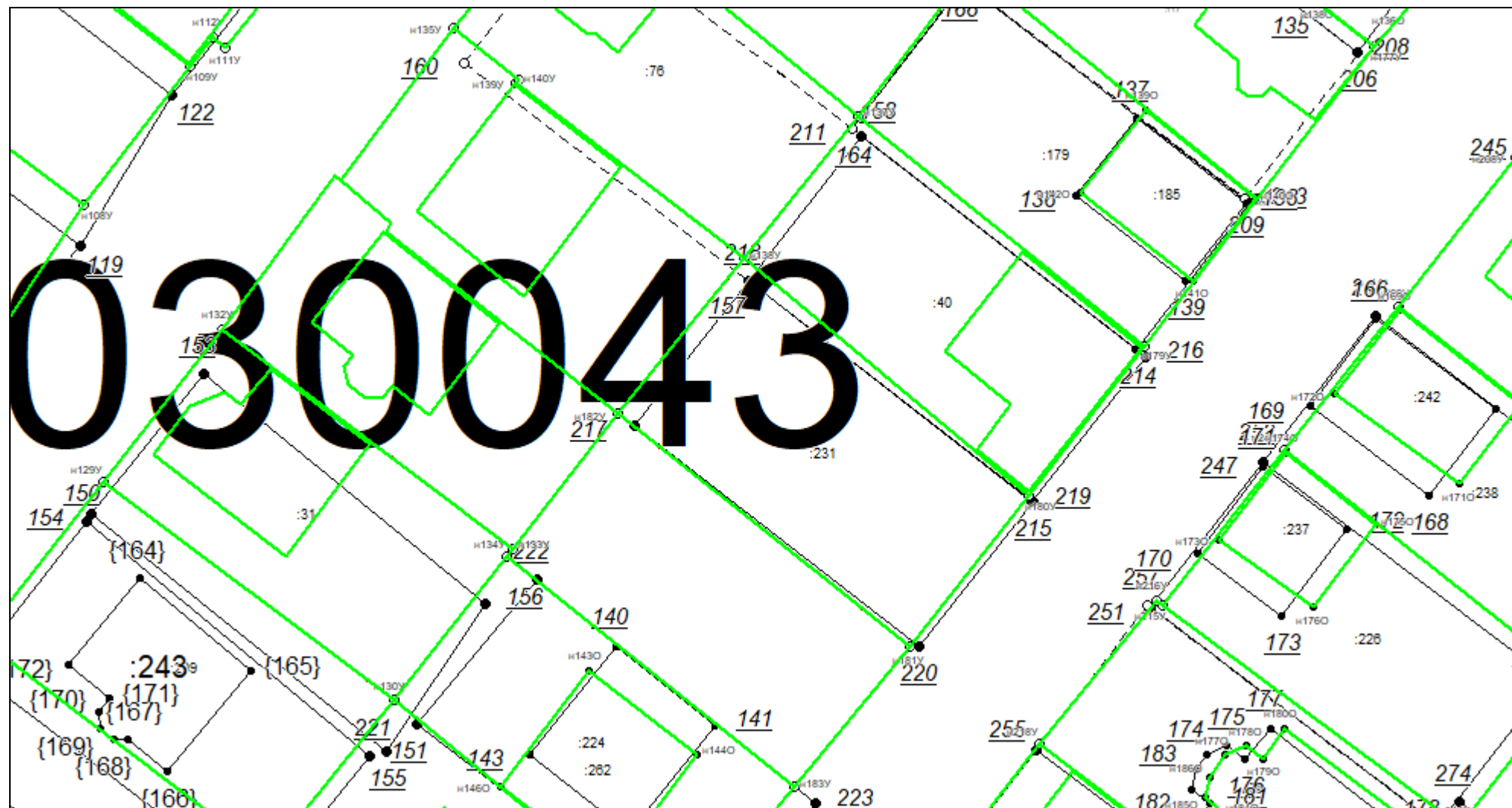


Масштаб 1:500

Условные обозначения приведены на отдельной странице в конце раздела.

КАРТА-ПЛАН ТЕРРИТОРИИ
Схема границ земельных участков

Выносной лист №20



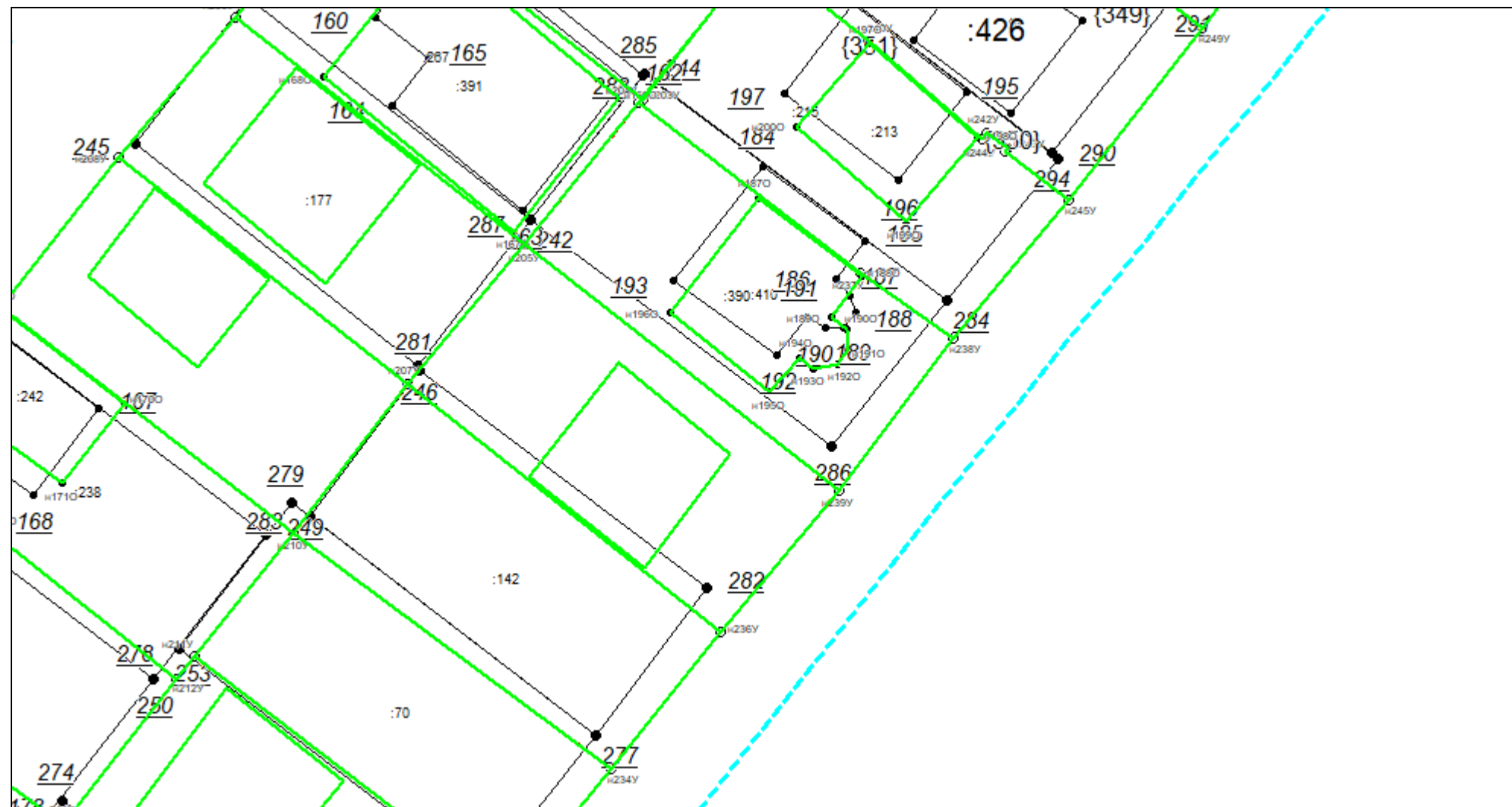
Масштаб 1:500

Условные обозначения приведены на отдельной странице в конце раздела.

КАРТА-ПЛАН ТЕРРИТОРИИ

Схема границ земельных участков

Выносной лист №21

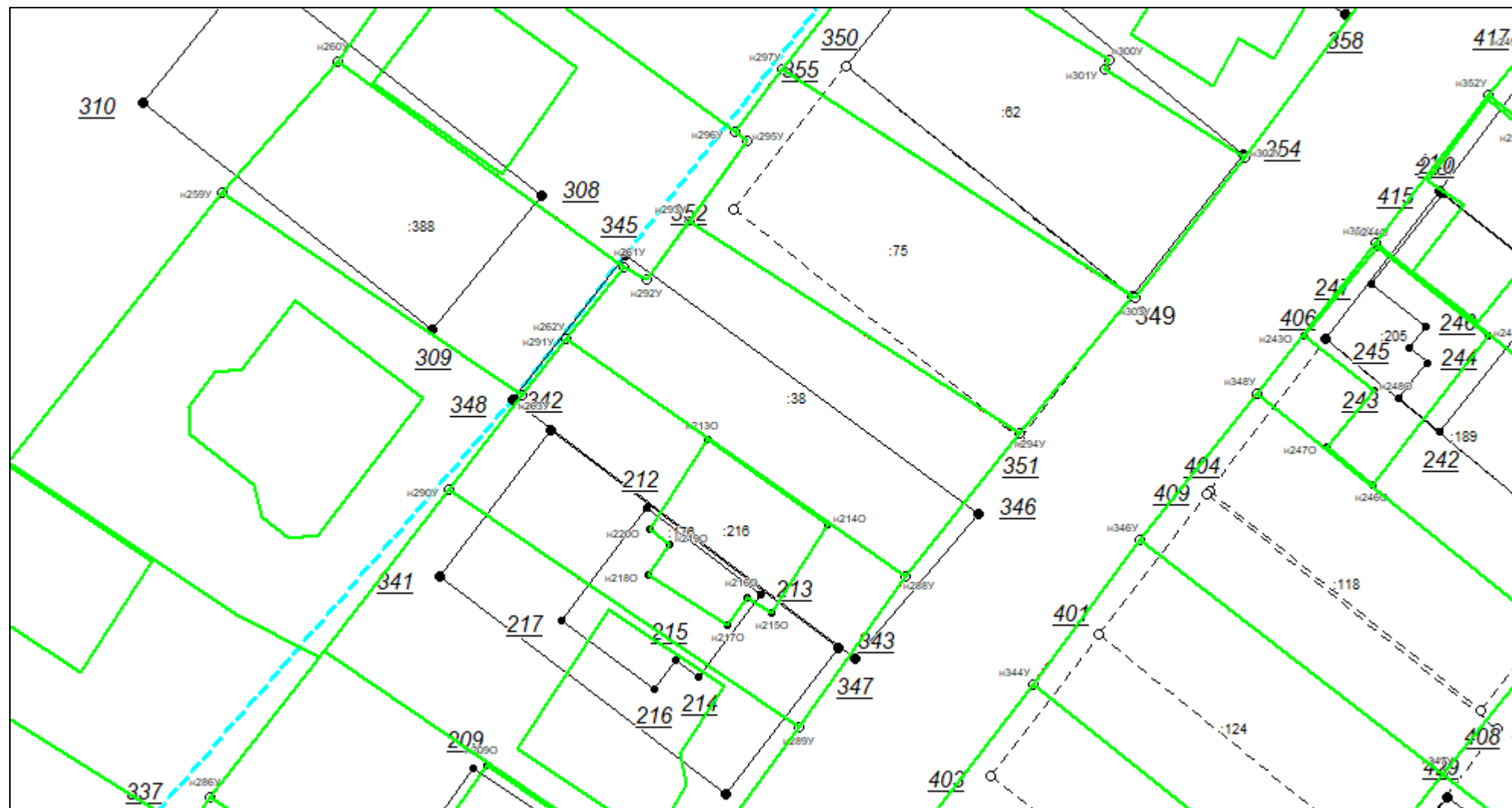


Масштаб 1:500

Условные обозначения приведены на отдельной странице в конце раздела.

КАРТА-ПЛАН ТЕРРИТОРИИ
Схема границ земельных участков

Выносной лист №22

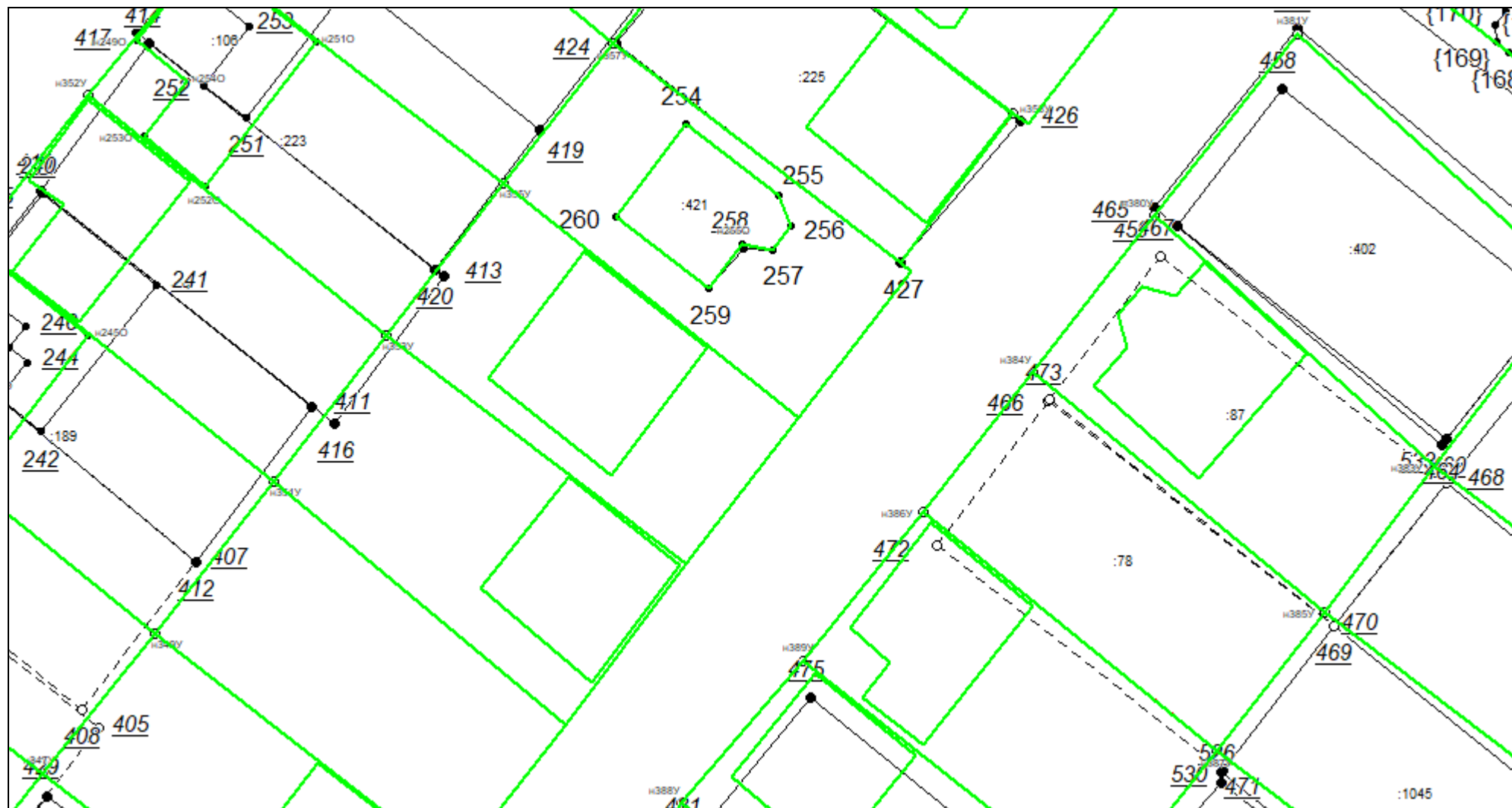


Масштаб 1:500

Условные обозначения приведены на отдельной странице в конце раздела.

КАРТА-ПЛАН ТЕРРИТОРИИ
Схема границ земельных участков

Выносной лист №23

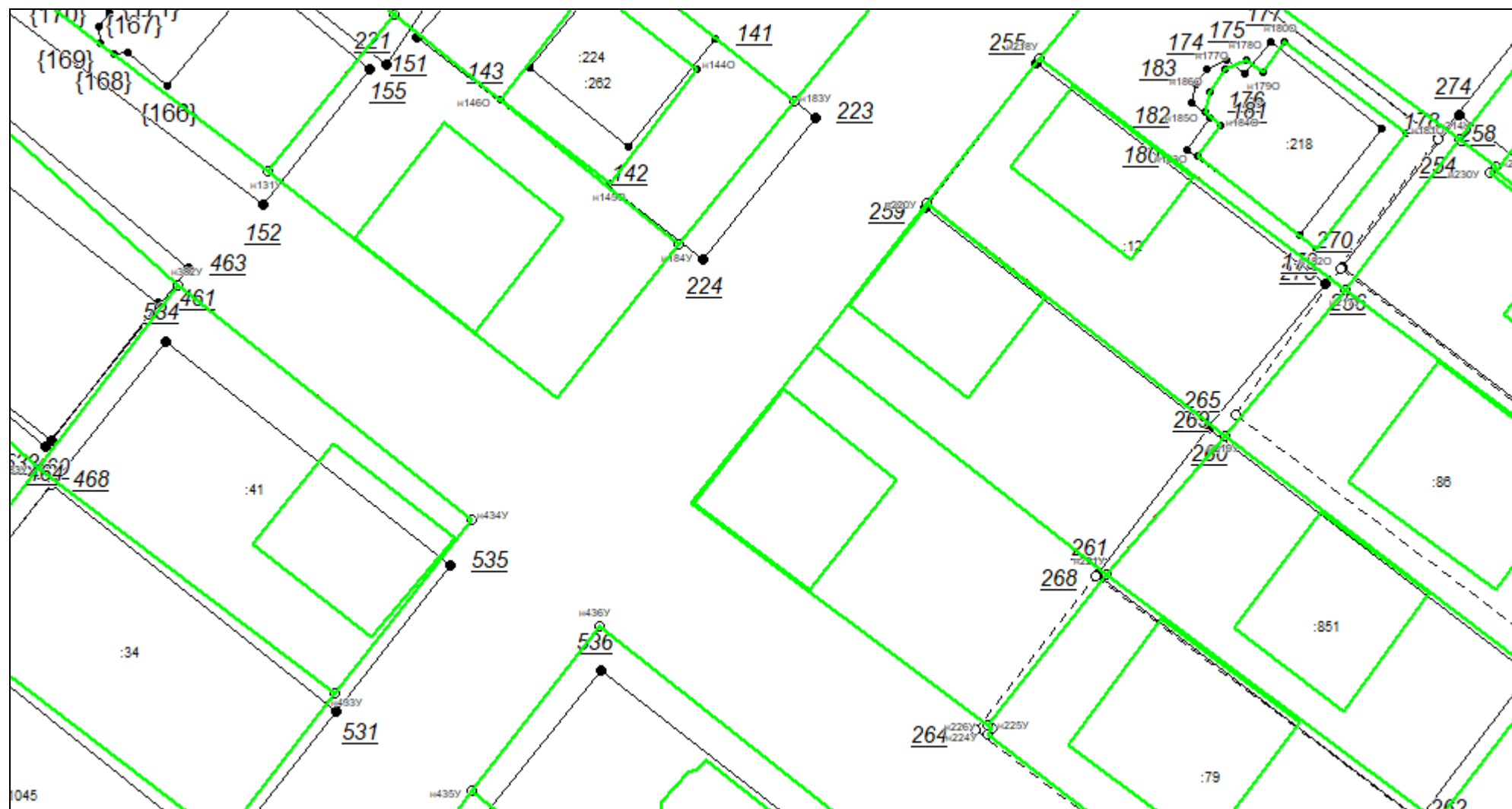


Масштаб 1:500

Условные обозначения приведены на отдельной странице в конце раздела.

КАРТА-ПЛАН ТЕРРИТОРИИ
Схема границ земельных участков

Выносной лист №24

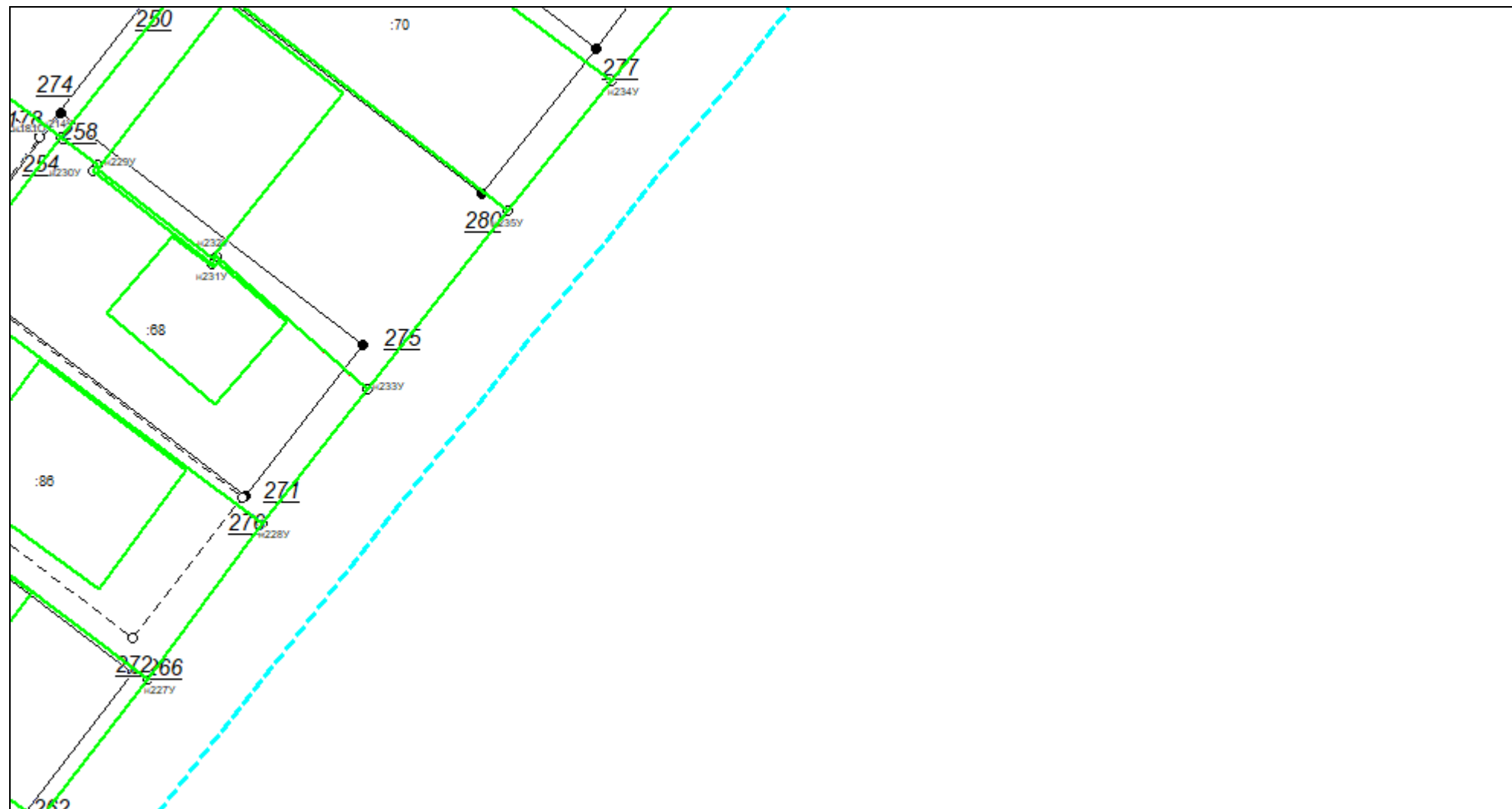


Масштаб 1:500

Условные обозначения приведены на отдельной странице в конце раздела.

КАРТА-ПЛАН ТЕРРИТОРИИ
Схема границ земельных участков

Выносной лист №25

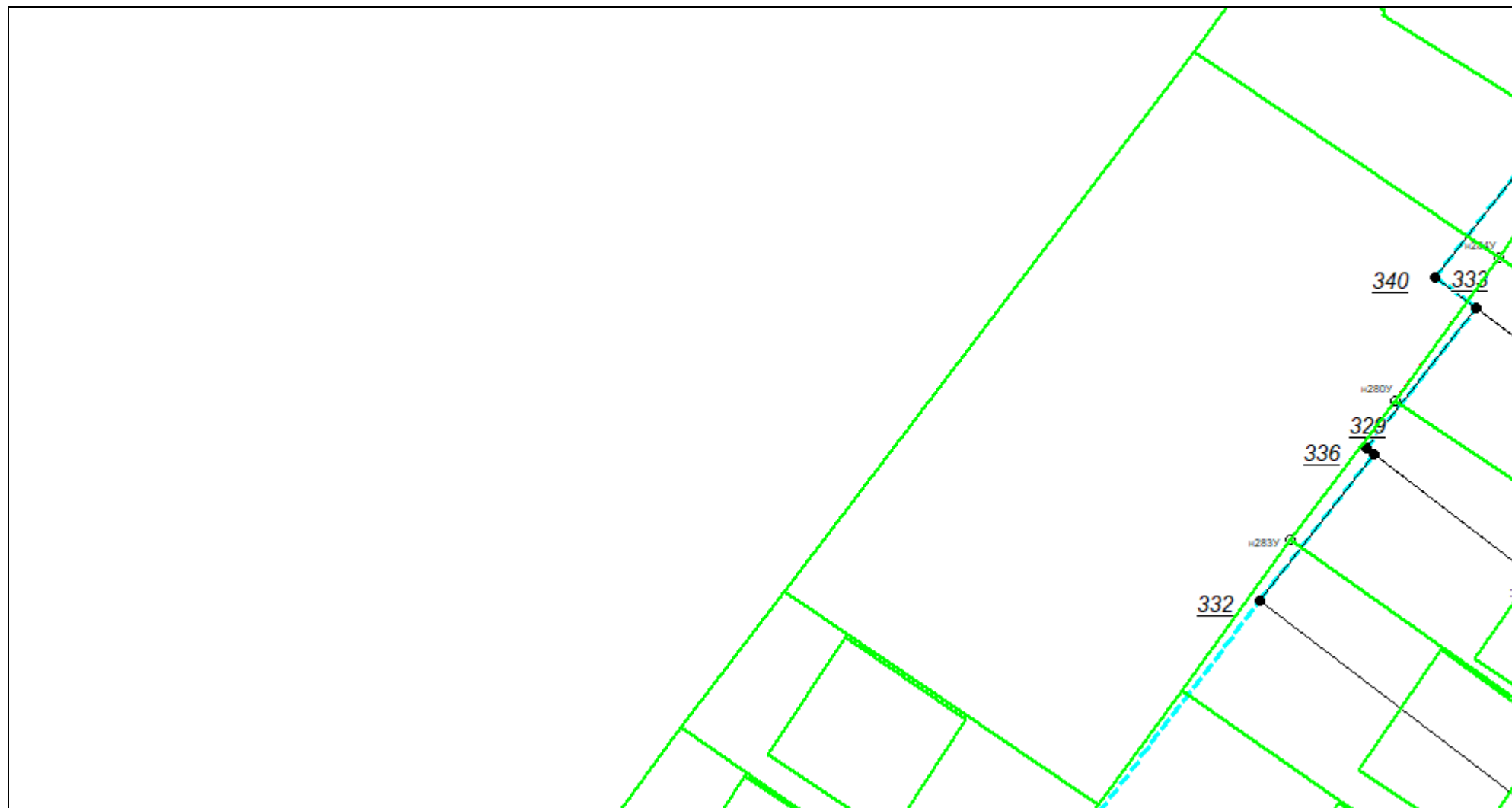


Масштаб 1:500

Условные обозначения приведены на отдельной странице в конце раздела.

КАРТА-ПЛАН ТЕРРИТОРИИ
Схема границ земельных участков

Выносной лист №26

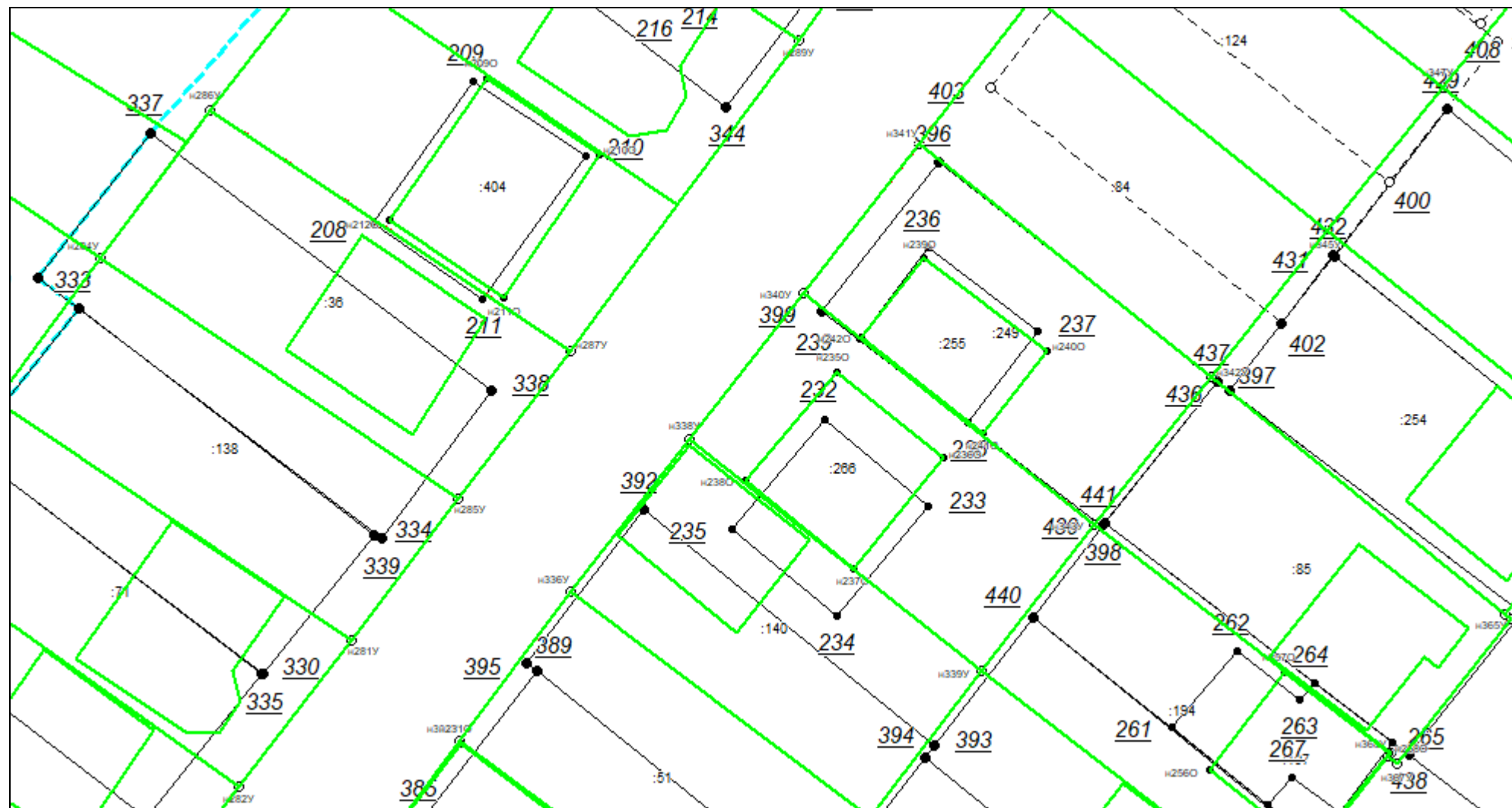


Масштаб 1:500

Условные обозначения приведены на отдельной странице в конце раздела.

КАРТА-ПЛАН ТЕРРИТОРИИ
Схема границ земельных участков

Выносной лист №27

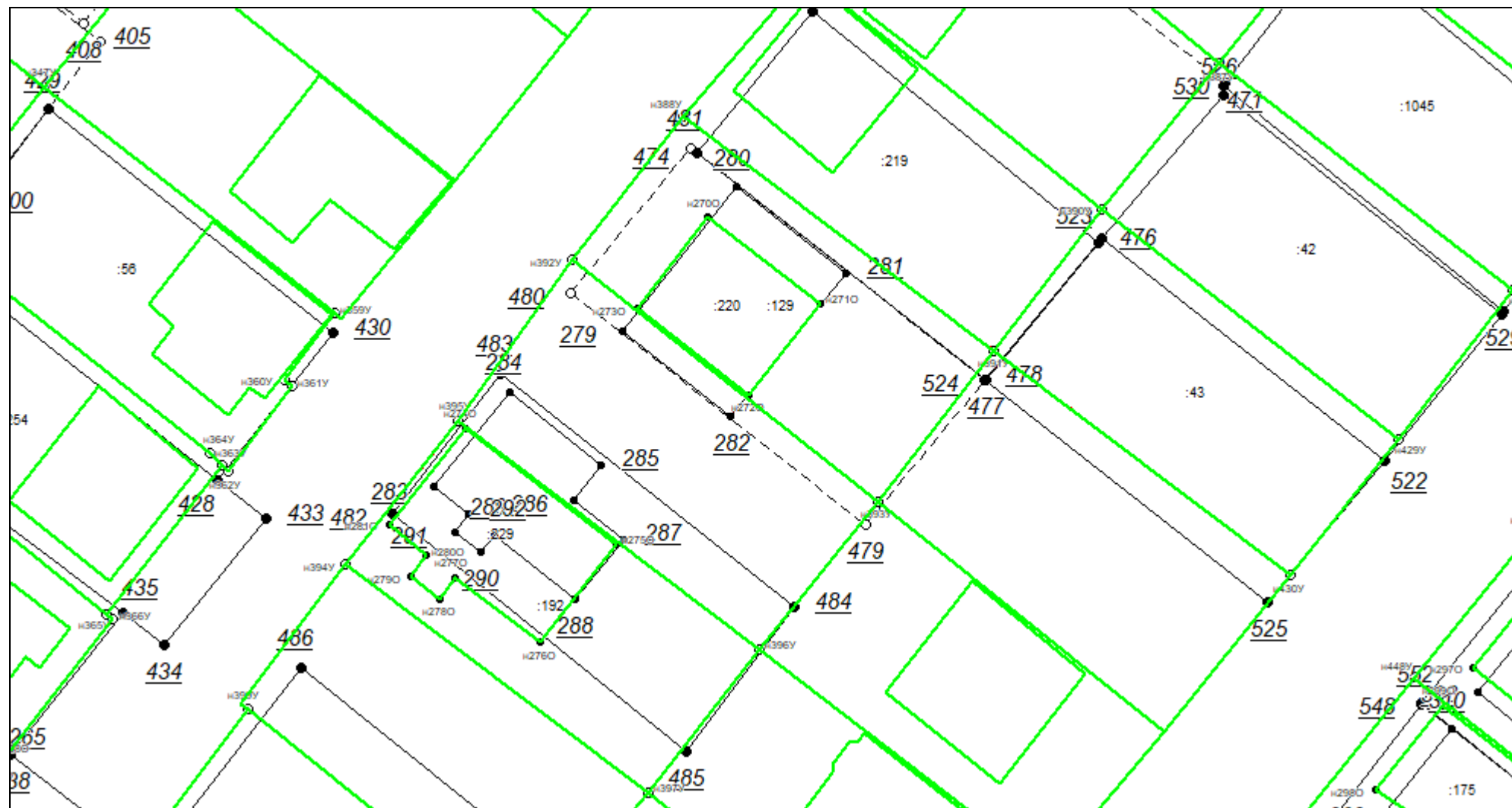


Масштаб 1:500

Условные обозначения приведены на отдельной странице в конце раздела.

КАРТА-ПЛАН ТЕРРИТОРИИ
Схема границ земельных участков

Выносной лист №28



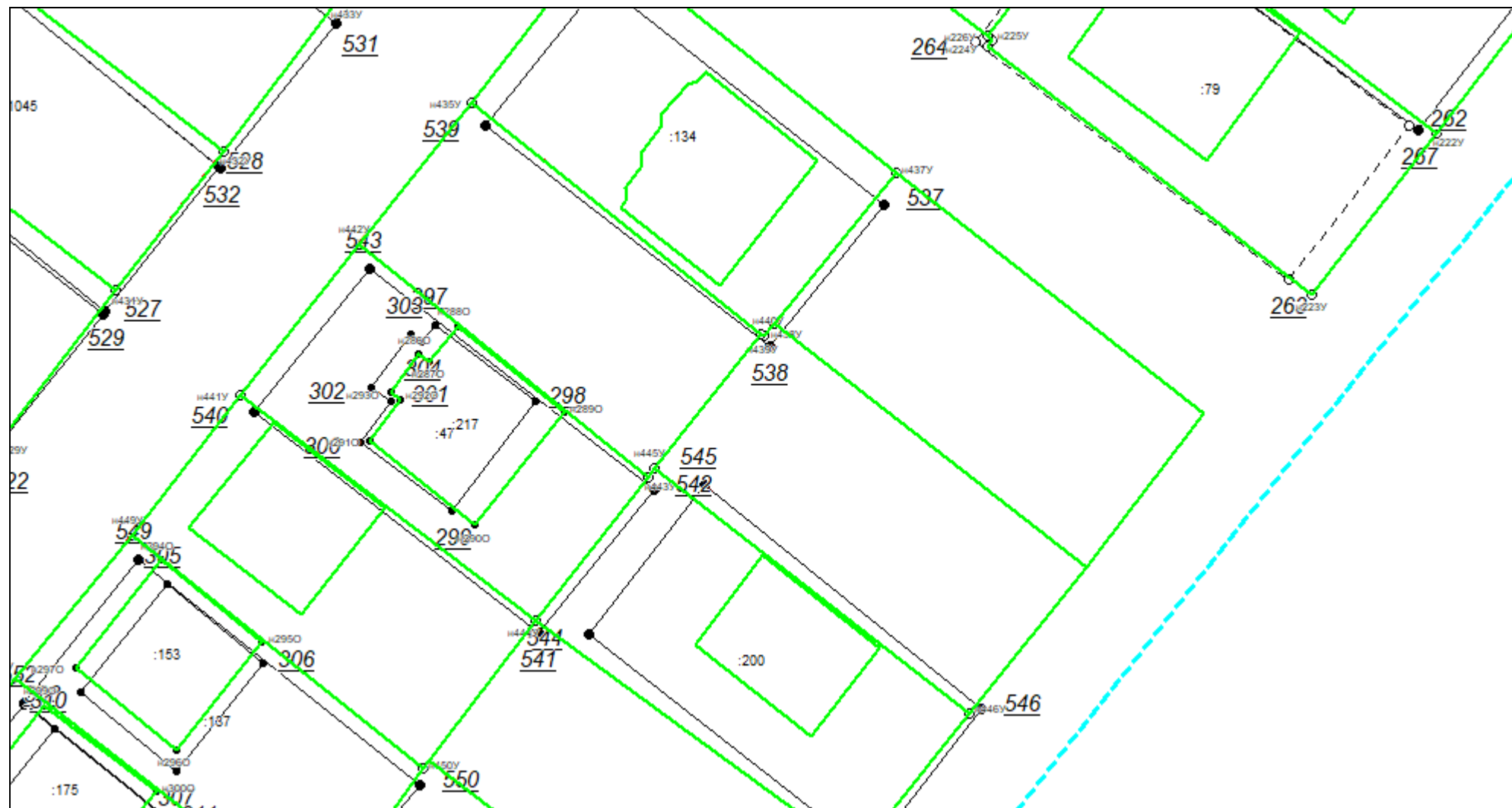
Масштаб 1:500

Условные обозначения приведены на отдельной странице в конце раздела.

КАРТА-ПЛАН ТЕРРИТОРИИ

Схема границ земельных участков

Выносной лист №29




Масштаб 1:500

Условные обозначения приведены на отдельной странице в конце раздела.

КАРТА-ПЛАН ТЕРРИТОРИИ
Схема границ земельных участков

Выносной лист №30

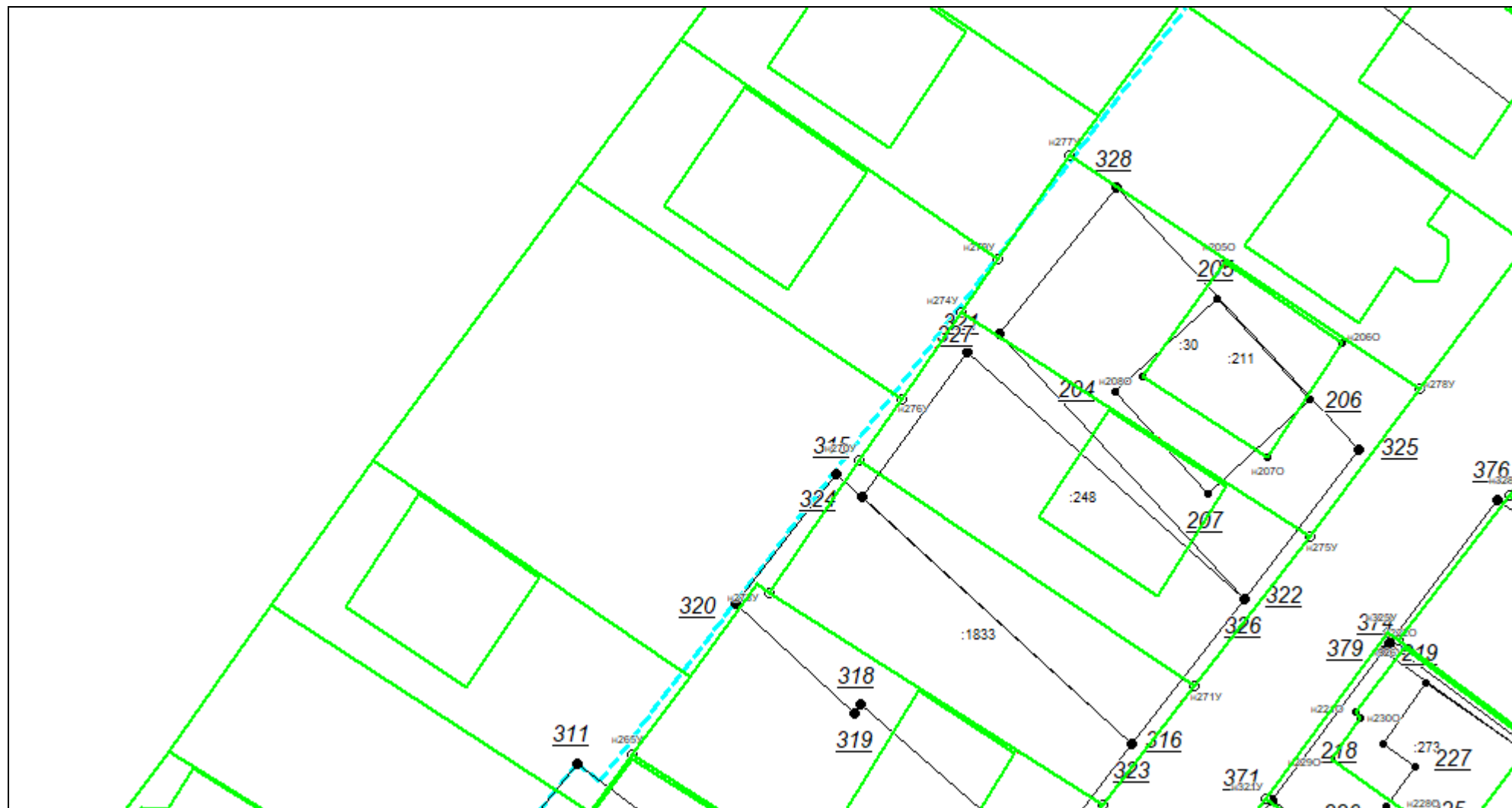


Масштаб 1:500

Условные обозначения приведены на отдельной странице в конце раздела.

КАРТА-ПЛАН ТЕРРИТОРИИ
Схема границ земельных участков

Выносной лист №31

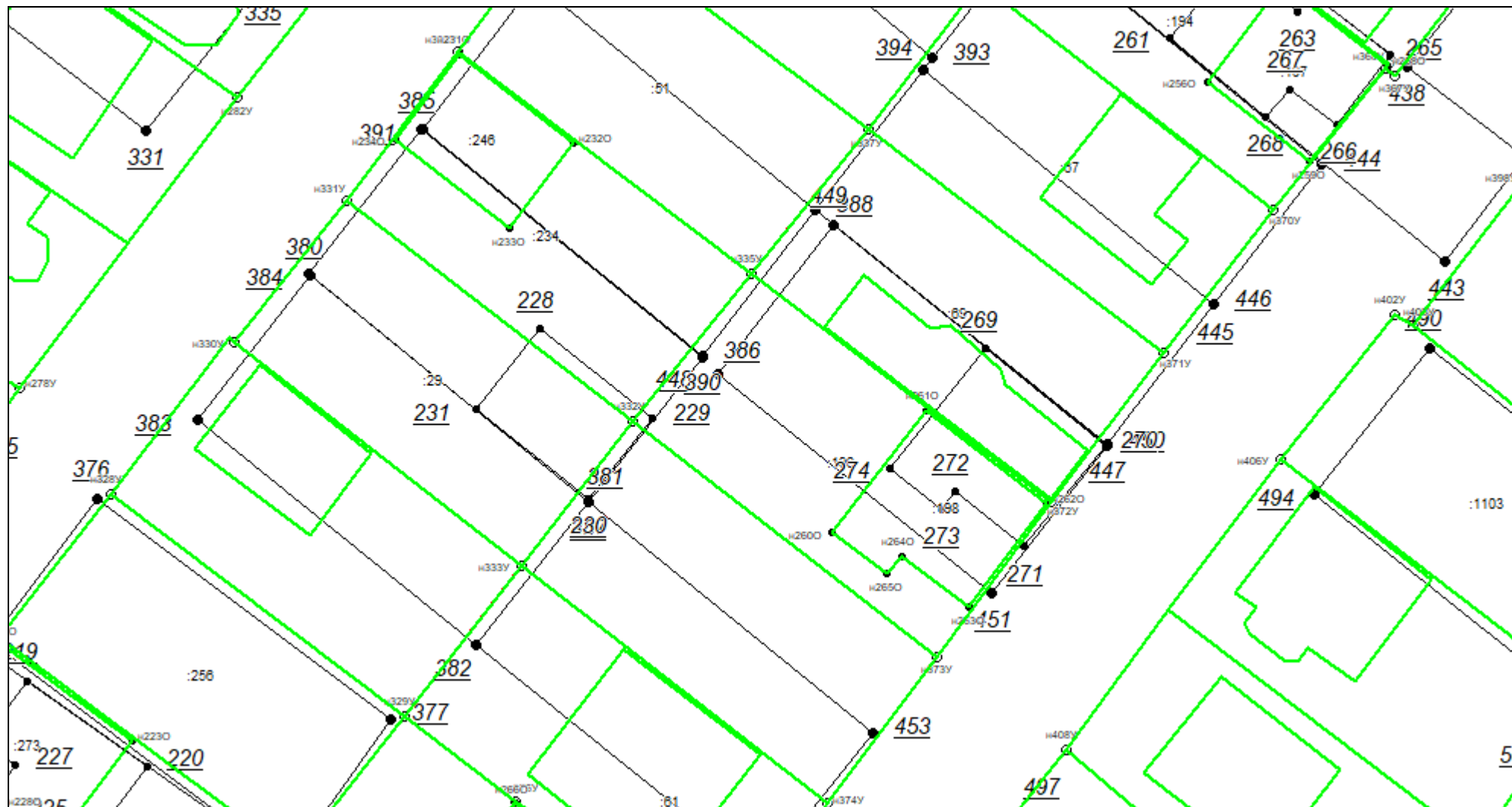


Масштаб 1:500

Условные обозначения приведены на отдельной странице в конце раздела.

КАРТА-ПЛАН ТЕРРИТОРИИ
Схема границ земельных участков

Выносной лист №32

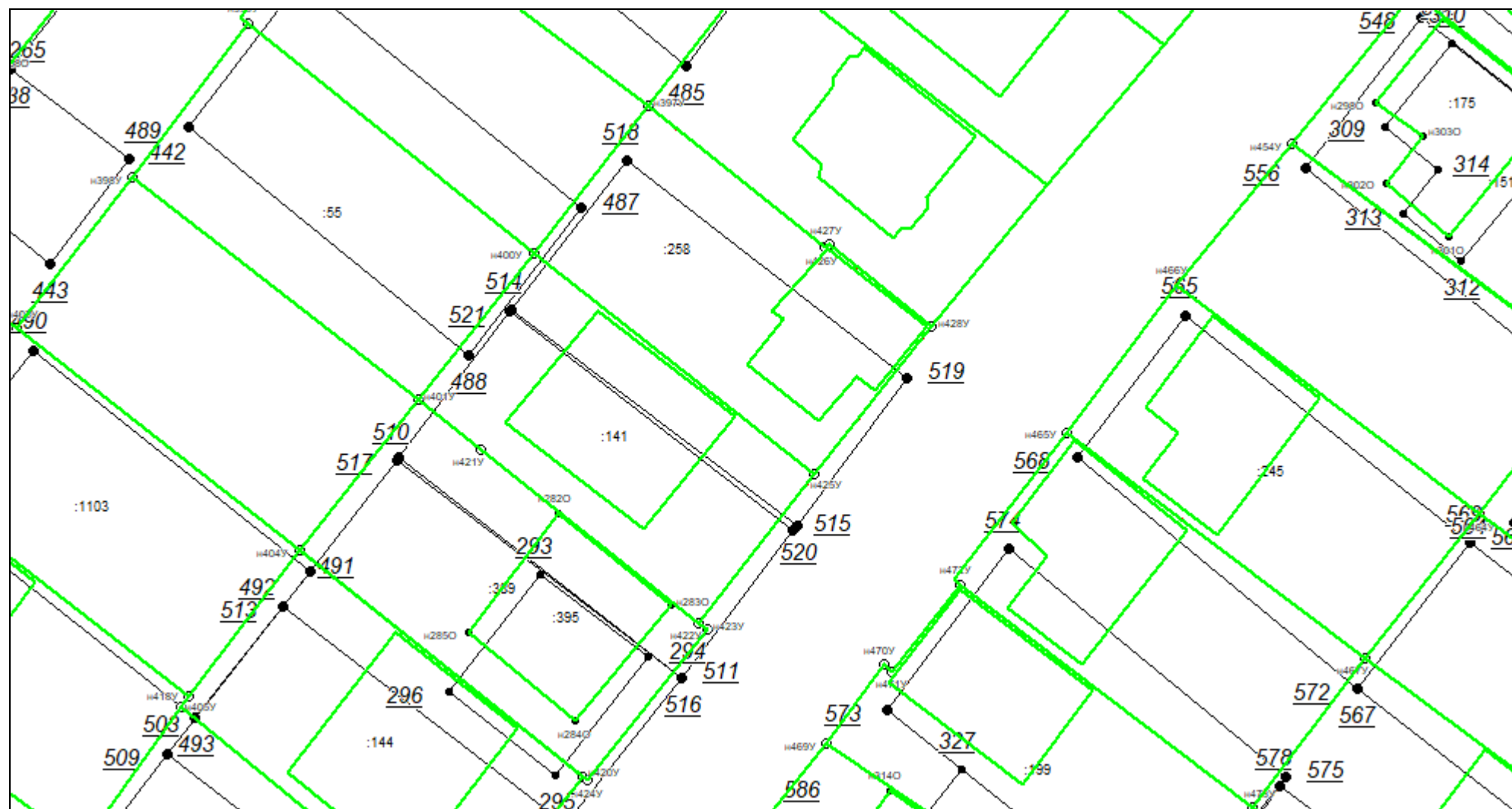


Масштаб 1:500

Условные обозначения приведены на отдельной странице в конце раздела.

КАРТА-ПЛАН ТЕРРИТОРИИ
Схема границ земельных участков

Выносной лист №33

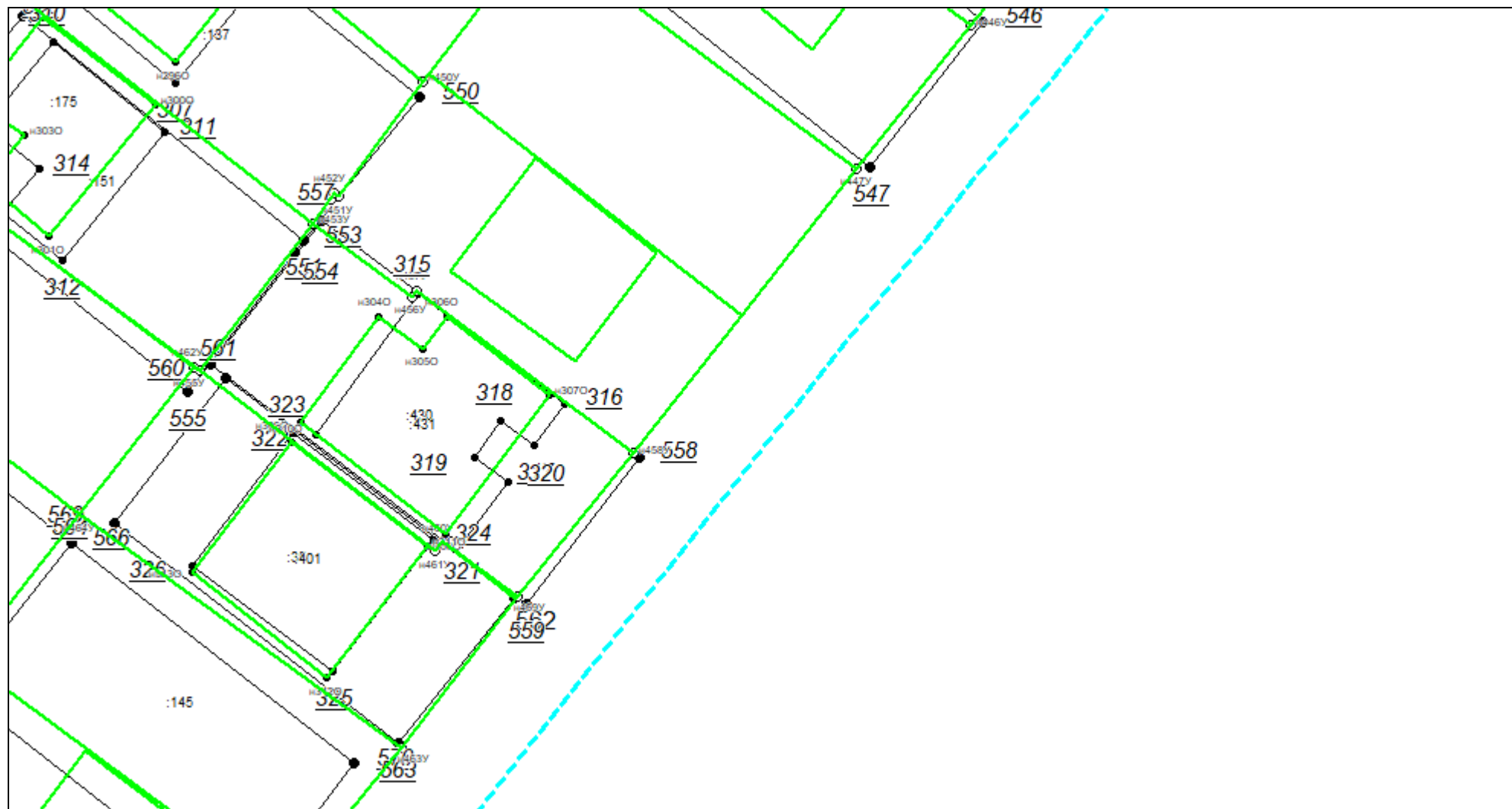


Масштаб 1:500

Условные обозначения приведены на отдельной странице в конце раздела.

КАРТА-ПЛАН ТЕРРИТОРИИ
Схема границ земельных участков

Выносной лист №34

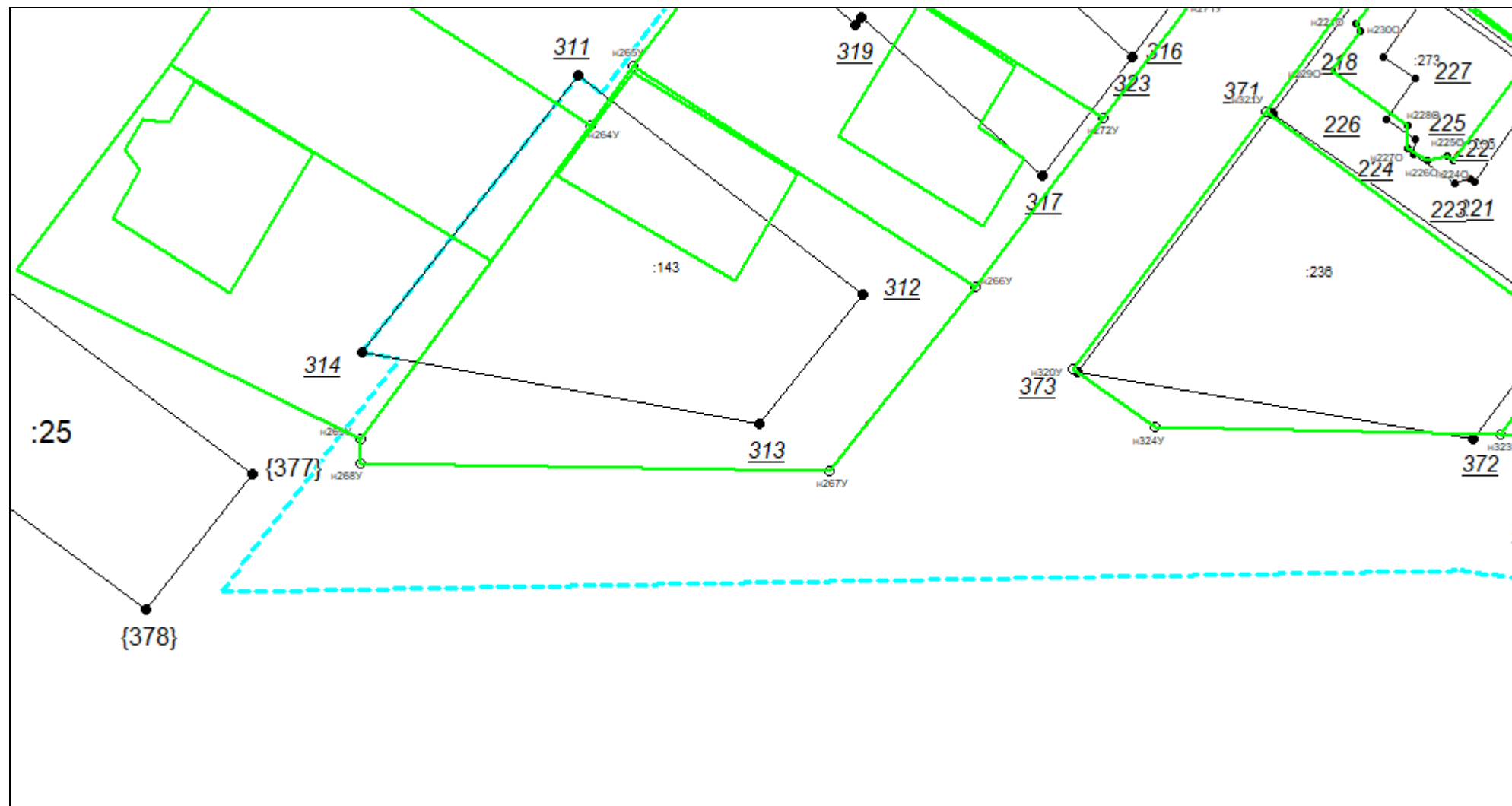


Масштаб 1:500

Условные обозначения приведены на отдельной странице в конце раздела.

КАРТА-ПЛАН ТЕРРИТОРИИ
Схема границ земельных участков

Выносной лист №35



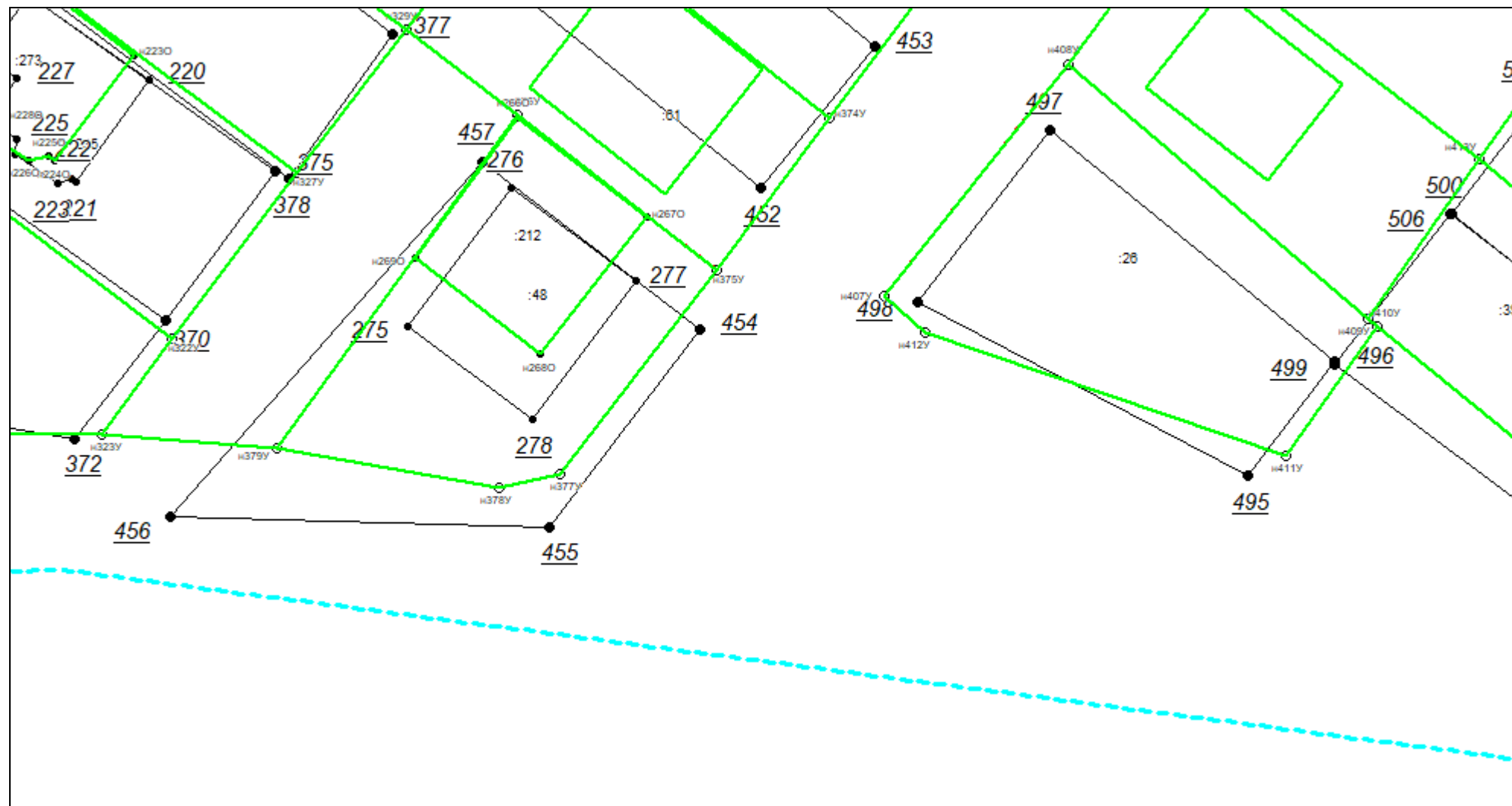
Масштаб 1:500

Условные обозначения приведены на отдельной странице в конце раздела.

КАРТА-ПЛАН ТЕРРИТОРИИ

Схема границ земельных участков

Выносной лист №36



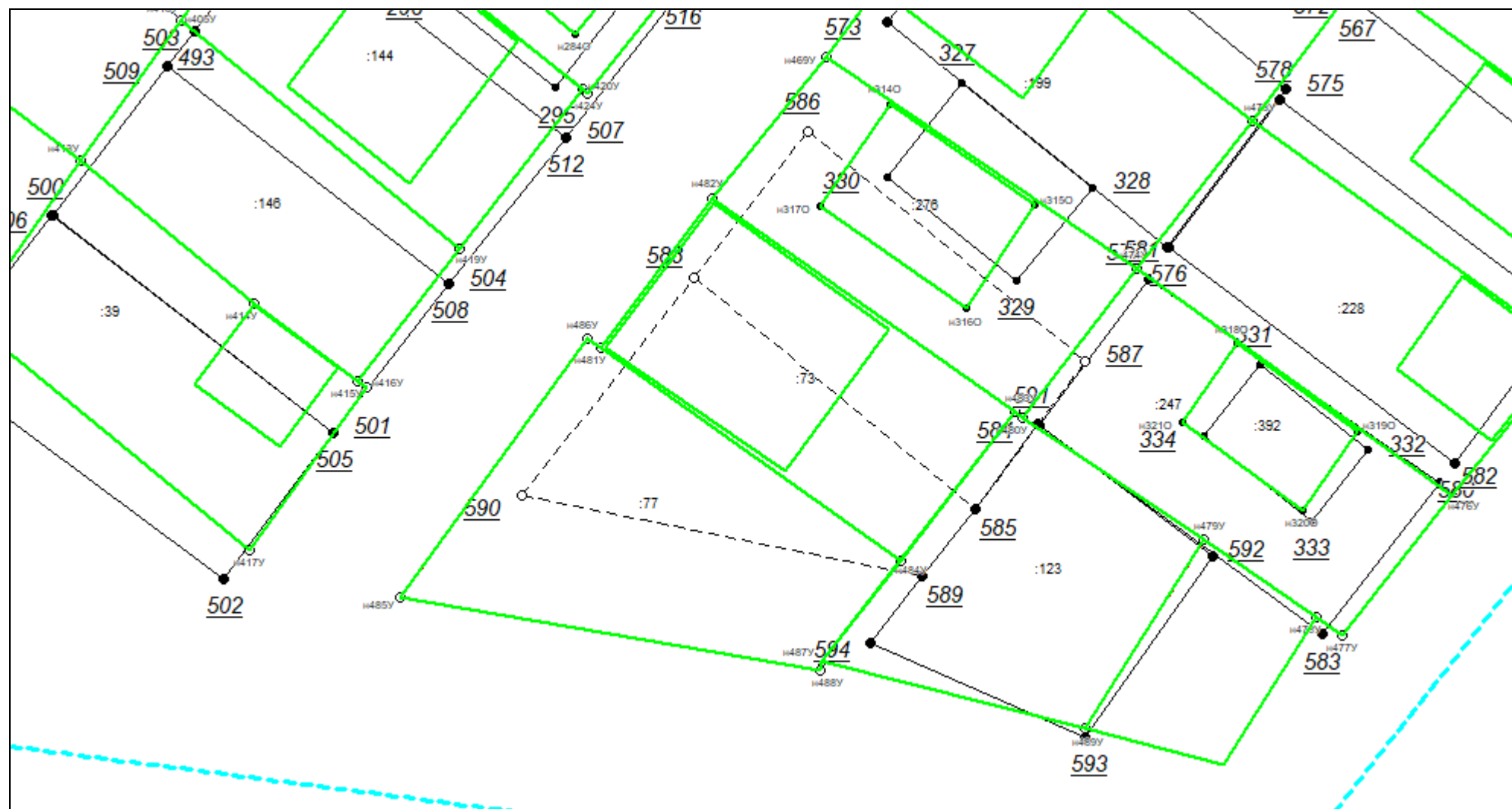
Масштаб 1:500

Условные обозначения приведены на отдельной странице в конце раздела.

КАРТА-ПЛАН ТЕРРИТОРИИ

Схема границ земельных участков

Выносной лист №37

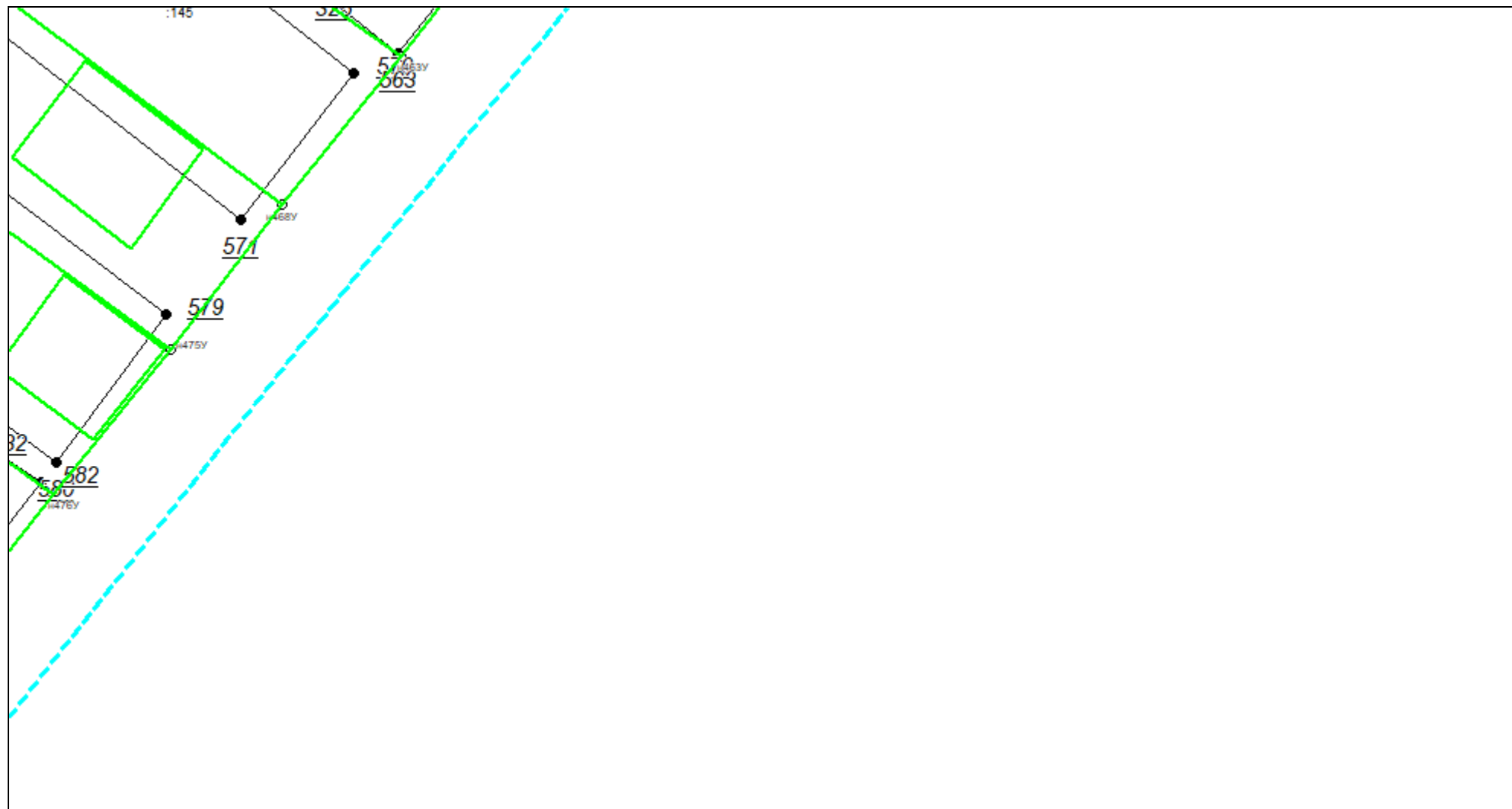


Масштаб 1:500

Условные обозначения приведены на отдельной странице в конце раздела.

КАРТА-ПЛАН ТЕРРИТОРИИ
Схема границ земельных участков

Выносной лист №38













Масштаб 1:500

Условные обозначения приведены на отдельной странице в конце раздела.

КАРТА-ПЛАН ТЕРРИТОРИИ

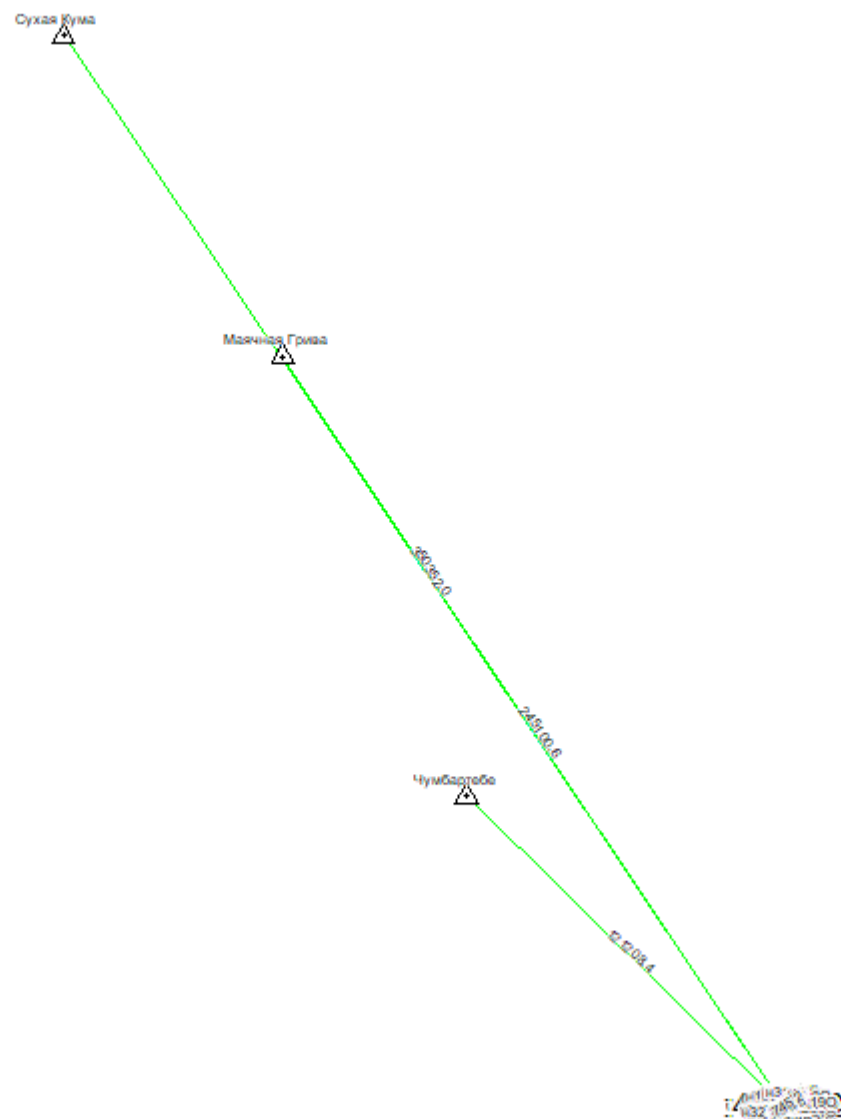
Схема границ земельных участков

Условные обозначения:

- | | |
|---|---|
|  | – существующая часть границы земельного участка, |
|  | – вновь образованная или уточненная часть границы земельного участка, |
|  | – характерная точка границы земельного участка, |
|  | – часть контура здания, сооружения, объекта незавершенного строительства, образованного проекцией существующего наземного конструктивного элемента здания, сооружения, объекта незавершенного строительства, |
|  | – часть контура здания, сооружения, объекта незавершенного строительства, образованного проекцией вновь образованного наземного конструктивного элемента здания, сооружения, объекта незавершенного строительства, |
|  | – часть контура здания, сооружения, объекта незавершенного строительства, образованного проекцией существующего надземного конструктивного элемента здания, сооружения, объекта незавершенного строительства, |
|  | – часть контура здания, сооружения, объекта незавершенного строительства, образованного проекцией вновь образованного надземного конструктивного элемента здания, сооружения, объекта незавершенного строительства, |
|  | – часть контура здания, сооружения, объекта незавершенного строительства, образованного проекцией существующего подземного конструктивного элемента здания, сооружения, объекта незавершенного строительства, |
|  | – часть контура здания, сооружения, объекта незавершенного строительства, образованного проекцией вновь образованного подземного конструктивного элемента здания, сооружения, объекта незавершенного строительства, |
|  | – характерная точка контура здания, |

КАРТА-ПЛАН ТЕРРИТОРИИ

Схема геодезических построений



















Условные обозначения приведены на отдельной странице в конце раздела.

КАРТА-ПЛАН ТЕРРИТОРИИ

Схема геодезических построений

Условные обозначения:

	– существующая часть границы земельного участка,		– вновь образованная или уточненная часть границы земельного участка,
	– характерная точка границы земельного участка,		– характерная точка контура здания,
	– часть контура здания, сооружения, объекта незавершенного строительства, образованного проекцией существующего наземного конструктивного элемента здания, сооружения, объекта незавершенного строительства,		– часть контура здания, сооружения, объекта незавершенного строительства, образованного проекцией вновь образованного наземного конструктивного элемента здания, сооружения, объекта незавершенного строительства,
	– часть контура здания, сооружения, объекта незавершенного строительства, образованного проекцией существующего надземного конструктивного элемента здания, сооружения, объекта незавершенного строительства,		– часть контура здания, сооружения, объекта незавершенного строительства, образованного проекцией вновь образованного надземного конструктивного элемента здания, сооружения, объекта незавершенного строительства,
	– часть контура здания, сооружения, объекта незавершенного строительства, образованного проекцией существующего подземного конструктивного элемента здания, сооружения, объекта незавершенного строительства,		– часть контура здания, сооружения, объекта незавершенного строительства, образованного проекцией вновь образованного подземного конструктивного элемента здания, сооружения, объекта незавершенного строительства,
	– пункт государственной геодезической сети,		– пункт опорной межевой сети,
	– направления геодезических построений при создании съемочного обоснования,		– направления геодезических построений при определении координат характерных точек границ земельного участка,
	контур здания, сооружения, объекта незавершенного строительства, размеры которого не могут быть переданы в масштабе графической части		контур сооружения, объекта незавершенного строительства, представляющий собой окружность, размеры которой не могут быть переданы в масштабе графической части