

КАРТА-ПЛАН ТЕРРИТОРИИ

КАРТА-ПЛАН ТЕРРИТОРИИ

Содержание

№ п/п	Разделы карта-плана территории	Номера листов
1	2	3
1	Пояснительная записка	2
2	Сведения о пунктах геодезической сети и средствах измерений	4
3	Сведения об уточняемых земельных участках необходимых для исправления реестровых ошибок	5
4	Описание местоположения строения на земельном участке	254
5	Сведения о строениях необходимые для исправления реестровых ошибок	255
6	Схема границ земельных участков	343
7	Схема геодезических построений	371
8	Акт согласования местоположения границ земельных участков	

Пояснительная записка

1. Сведения о территории выполнения комплексных кадастровых работ: *Республика Дагестан, Табасаранский район, с. Кулиф, кадастровый квартал 05:17:000043*

(наименование субъекта Российской Федерации, муниципального образования, населенного пункта, уникальные учетные номера кадастровых кварталов, иные сведения, позволяющие определить местоположение территории, на которой выполняются комплексные кадастровые работы, например, наименование садоводческого или огороднического некоммерческого товарищества, гаражного кооператива, элемента планировочной структуры)

2. Основания выполнения комплексных кадастровых работ:

Наименование, дата и номер документа, на основании которого выполняются комплексные кадастровые работы:

Договор от 30.06.2023 №0019/2023

3. Дата подготовки карты-плана территории «__» _____ г.**4. Сведения о заказчике(ах) комплексных кадастровых работ:**

В отношении юридического лица, органа местного самоуправления муниципального района, муниципального округа или городского округа либо уполномоченного исполнительного органа государственной власти субъекта Российской Федерации:

полное или сокращенное (в случае, если имеется) наименование: *Министерство по земельным и имущественным отношениям Республики Дагестан*
 основной государственный регистрационный номер: *1170571015691*
 идентификационный номер налогоплательщика: *0572019545*

В отношении физического лица или представителя физических или юридических лиц:

фамилия, имя, отчество (последнее - при наличии): —

КАРТА-ПЛАН ТЕРРИТОРИИ

страховой номер индивидуального лицевого счета в системе обязательного пенсионного страхования Российской Федерации (СНИЛС): —

Наименование и реквизиты документа, подтверждающие полномочия представителя заказчика(ов) комплексных кадастровых работ:

—

Адрес электронной почты (для направления уведомления о результатах внесения сведений в Единый государственный реестр недвижимости): *mio.estate@e-dag.ru*

5. Сведения об исполнителе комплексных кадастровых работ:

Полное или сокращенное (в случае, если имеется) наименование и адрес юридического лица, с которым заключен государственный или муниципальный контракт либо договор подряда на выполнение комплексных кадастровых работ: *Филиал публично-правовой компании «Роскадастр» по Республике Дагестан, 367014, Республика Дагестан, г. Махачкала, ул. Научная, д. 8*

Фамилия, имя, отчество кадастрового инженера (последнее - при наличии): *Алибеков Арсен Хасплатович* и основной государственный регистрационный номер кадастрового инженера индивидуального предпринимателя (ОГРНИП): —

Страховой номер индивидуального лицевого счета в системе обязательного пенсионного страхования Российской Федерации (СНИЛС) кадастрового инженера: *106-141-399-16*

Уникальный реестровый номер кадастрового инженера в реестре саморегулируемой организации кадастровых инженеров и дата внесения сведений о физическом лице в такой реестр: *НП002163 12 августа 2016 г.*

Полное или (в случае, если имеется) сокращенное наименование саморегулируемой организации кадастровых инженеров, членом которой является кадастровый инженер: *Саморегулируемая организация Ассоциация «Некоммерческое партнерство «Кадастровые инженеры юга»*

Контактный телефон: *+7 (989) 440-10-59*

Почтовый адрес и адрес электронной почты, по которым осуществляется связь с кадастровым инженером: *367000, Республика Дагестан, г. Махачкала, ул. Богатырева д. 11а, кв. 6, arsen.alibekov@list.ru*

6. Перечень документов, использованных при подготовке карты-плана территории:

№ п/п	Реквизиты документа				
	Вид	Дата	Номер	Наименование	Иные сведения
1	2	3	4	5	6
1	—	14.07.2023	КУВИ-001/2023-162246828	Кадастровый план территории	—

КАРТА-ПЛАН ТЕРРИТОРИИ

7. Пояснения к карте-плану территории:

1. Основания для выполнения комплексных работ

—

1. Сведения о пунктах геодезической сети:

№ п/п	Вид геодезической сети	Название пункта и тип знака геодезической сети	Система координат пункта геодезической сети	Координаты пункта, м		Дата обследования 22 июля 2022 г.		
						Сведения о состоянии		
				X	Y	наружного знака пункта	центра пункта	марки центра пункта
1	2	3	4	5	6	7	8	9
1	2	Шахре, пир.	МСК-05	179766,25	358963,53	сохранился	сохранился	сохранился
2	1	Мамедкала, пир	МСК-05	126805,77	400094,00	сохранился	сохранился	сохранился
3	4	Курган, пир	МСК-05	119449,48	412840,50	сохранился	сохранился	сохранился

2. Сведения об использованных средствах измерений:

№ п/п	Наименование и обозначение типа средства измерений - прибора (инструмента, аппаратуры)	Заводской или серийный номер средства измерений	Реквизиты свидетельства о поверке прибора (инструмента, аппаратуры) и (или) срок действия поверки
1	2	3	4
1	Аппаратура геодезическая спутниковая PrinCe i50	3481325	С-ГКФ/25-09-2023/280237565

КАРТА-ПЛАН ТЕРРИТОРИИ

Сведения об уточняемых земельных участках, необходимые для исправления реестровых ошибок
в сведениях о местоположении их границ

1. Сведения о характерных точках границ уточняемого земельного участка с кадастровым номером 05:17:000017:162

Система координат МСК-05

Зона № 1

Обозначение характерных точек границ	Координаты, м				Метод определения координат	Формулы, примененные для расчета средней квадратической погрешности определения координат характерных точек границ (M _t), с подставленными в такие формулы значениями и итоговые (вычисленные) значения M _t , м	Описание закрепления точки
	содержатся в Едином государственном реестре недвижимости		определены в результате выполнения комплексных кадастровых работ				
	X	Y	X	Y			
1	2	3	4	5	6	7	8
н1У	—	—	105032,90	382007,79	—	—	—
н2У	—	—	105049,40	382010,85	—	—	—
н3У	—	—	105053,46	382012,10	—	—	—
н4У	—	—	105071,33	382018,85	—	—	—
н5У	—	—	105077,64	382021,35	—	—	—
н6У	—	—	105094,01	382028,35	—	—	—
н7У	—	—	105098,64	382030,16	—	—	—
н8У	—	—	105104,26	382032,23	—	—	—
н9У	—	—	105098,95	382040,55	—	—	—
н10У	—	—	105072,14	382055,61	—	—	—
н11У	—	—	105058,17	382063,86	—	—	—
н12У	—	—	105053,28	382060,71	—	—	—
н13У	—	—	105046,85	382054,53	—	—	—
н14У	—	—	105039,35	382047,53	—	—	—
н15У	—	—	105028,98	382037,40	—	—	—
н16У	—	—	105026,60	382034,84	—	—	—
н17У	—	—	105023,35	382032,59	—	—	—
н18У	—	—	105025,03	382024,85	—	—	—
н19У	—	—	105028,78	382009,79	—	—	—
н1У	—	—	105032,90	382007,79	—	—	—
7	105080,83	382021,21	—	—	—	—	—
8	105111,42	382040,49	—	—	—	—	—

КАРТА-ПЛАН ТЕРРИТОРИИ

**Сведения об уточняемых земельных участках, необходимые для исправления реестровых ошибок
в сведениях о местоположении их границ**

9	105105,56	382048,60	—	—	—	—	—
10	105063,61	382071,54	—	—	—	—	—
11	105058,99	382068,86	—	—	—	—	—
12	105028,86	382041,21	—	—	—	—	—
13	105032,89	382017,03	—	—	—	—	—
14	105036,23	382015,54	—	—	—	—	—
15	105036,60	382014,92	—	—	—	—	—
16	105052,69	382018,35	—	—	—	—	—
17	105061,84	382020,33	—	—	—	—	—

2. Сведения о частях границ уточняемого земельного участка с кадастровым номером 05:17:000017:162

Обозначение части границ		Горизонтальное проложение (S), м	Описание прохождения части границ	Сведения о согласовании местоположения границ(согласовано/спорное)
от т.	до т.			
1	2	3	4	5
н1У	н2У	16,78	—	согласовано
н2У	н3У	4,25	—	согласовано
н3У	н4У	19,10	—	согласовано
н4У	н5У	6,79	—	согласовано
н5У	н6У	17,80	—	согласовано
н6У	н7У	4,97	—	согласовано
н7У	н8У	5,99	—	согласовано
н8У	н9У	9,87	—	согласовано
н9У	н10У	30,75	—	согласовано
н10У	н11У	16,22	—	согласовано
н11У	н12У	5,82	—	согласовано
н12У	н13У	8,92	—	согласовано
н13У	н14У	10,26	—	согласовано
н14У	н15У	14,50	—	согласовано
н15У	н16У	3,50	—	согласовано
н16У	н17У	3,95	—	согласовано
н17У	н18У	7,92	—	согласовано
н18У	н19У	15,52	—	согласовано
н19У	н1У	4,58	—	согласовано

КАРТА-ПЛАН ТЕРРИТОРИИ

Сведения об уточняемых земельных участках, необходимые для исправления реестровых ошибок
в сведениях о местоположении их границ

3. Характеристики уточняемого земельного участка с кадастровым номером 05:17:000017:162

№ п/п	Наименование характеристик земельного участка	Значение характеристики
1	2	3
1.	Адрес земельного участка	—
1.1.	Сведения о местоположении земельного участка (при отсутствии адреса) в структурированном в соответствии с федеральной информационной адресной системой виде	Республика Дагестан, р-н Табасаранский, с. Кулиф
1.2.	Дополнительные сведения о местоположении земельного участка	—
2.	Площадь земельного участка \pm величина погрешности определения(вычисления) площади ($P \pm \Delta P$), м ²	2540 \pm —
3.	Формула, примененная для вычисления предельной погрешности определения площади земельного участка, с подставленными значениями и итоговые (вычисленные) значения (ΔP), м ²	—
4.	Площадь земельного участка согласно сведениям Единого государственного реестра недвижимости ($P_{\text{кад}}$), м ²	2803
5.	Оценка расхождения P и $P_{\text{кад}}$ ($P - P_{\text{кад}}$), м ²	-263
6.	Предельный минимальный и максимальный размеры земельного участка ($P_{\text{мин}}$ и $P_{\text{макс}}$), м ²	—
7.	Кадастровый или иной государственный учетный номер (инвентарный) здания, сооружения, объекта незавершенного строительства, расположенного на земельном участке	05:17:000043:189, 05:17:000043:339, 05:17:000043:341
8.	Вид (виды) разрешенного использования	для ведения личного подсобного хозяйства
8.1.	Дополнительные сведения об использовании земельного участка	—
9.	Сведения о земельных участках (землях общего пользования, территории общего пользования), посредством которых обеспечивается доступ	земли общего пользования
10.	Иные сведения	—

4. Пояснения к сведениям об уточняемом земельном участке с кадастровым номером 05:17:000017:162 :

1.	—
----	---

1. Сведения о характерных точках границ уточняемого земельного участка с кадастровым номером 05:17:000043:1

Система координат МСК-05

Зона № 1

КАРТА-ПЛАН ТЕРРИТОРИИ

Сведения об уточняемых земельных участках, необходимые для исправления реестровых ошибок
в сведениях о местоположении их границ

Обозначение характерных точек границ	Координаты, м				Метод определения координат	Формулы, примененные для расчета средней квадратической погрешности определения координат характерных точек границ (М _т), с подставленными в такие формулы значениями и итоговые (вычисленные) значения М _т , м	Описание закрепления точки
	содержатся в Едином государственном реестре недвижимости		определены в результате выполнения комплексных кадастровых работ				
	X	Y	X	Y			
1	2	3	4	5	6	7	8
н722У	—	—	104758,65	382642,09	—	—	—
н724У	—	—	104763,42	382654,14	—	—	—
н725У	—	—	104753,26	382659,80	—	—	—
н726У	—	—	104751,34	382665,08	—	—	—
н727У	—	—	104729,50	382678,78	—	—	—
н728У	—	—	104713,35	382653,20	—	—	—
н714У	—	—	104722,76	382647,65	—	—	—
н717У	—	—	104736,64	382638,49	—	—	—
н723У	—	—	104744,14	382648,65	—	—	—
н722У	—	—	104758,65	382642,09	—	—	—
18	104765,90	382647,55	—	—	—	—	—
19	104770,38	382658,51	—	—	—	—	—
20	104758,02	382670,88	—	—	—	—	—
21	104734,49	382687,32	—	—	—	—	—
22	104719,21	382661,50	—	—	—	—	—
23	104728,06	382657,93	—	—	—	—	—
24	104743,08	382643,51	—	—	—	—	—
25	104750,02	382650,84	—	—	—	—	—

2. Сведения о частях границ уточняемого земельного участка с кадастровым номером 05:17:000043:1

Обозначение части границ		Горизонтальное проложение (S), м	Описание прохождения части границ	Сведения о согласовании местоположения границ(согласовано/спорное)
от т.	до т.			
1	2	3	4	5
н722У	н724У	12,96	—	согласовано
н724У	н725У	11,63	—	согласовано

КАРТА-ПЛАН ТЕРРИТОРИИ

Сведения об уточняемых земельных участках, необходимые для исправления реестровых ошибок
в сведениях о местоположении их границ

н725У	н726У	5,62	—	согласовано
н726У	н727У	25,78	—	согласовано
н727У	н728У	30,25	—	согласовано
н728У	н714У	10,92	—	согласовано
н714У	н717У	16,63	—	согласовано
н717У	н723У	12,63	—	согласовано
н723У	н722У	15,92	—	согласовано

3. Характеристики уточняемого земельного участка с кадастровым номером 05:17:000043:1

№ п/п	Наименование характеристик земельного участка	Значение характеристики
1	2	3
1.	Адрес земельного участка	—
1.1.	Сведения о местоположении земельного участка (при отсутствии адреса) в структурированном в соответствии с федеральной информационной адресной системой виде	Республика Дагестан, р-н Табасаранский, с. Кулиф
1.2.	Дополнительные сведения о местоположении земельного участка	—
2.	Площадь земельного участка \pm величина погрешности определения(вычисления) площади ($P \pm \Delta P$), м ²	1049 \pm —
3.	Формула, примененная для вычисления предельной погрешности определения площади земельного участка, с подставленными значениями и итоговые (вычисленные) значения (ΔP), м ²	—
4.	Площадь земельного участка согласно сведениям Единого государственного реестра недвижимости ($P_{\text{кад}}$), м ²	1161
5.	Оценка расхождения P и $P_{\text{кад}}$ ($P - P_{\text{кад}}$), м ²	-112
6.	Предельный минимальный и максимальный размеры земельного участка ($P_{\text{мин}}$ и $P_{\text{макс}}$), м ²	—
7.	Кадастровый или иной государственный учетный номер (инвентарный) здания, сооружения, объекта незавершенного строительства, расположенного на земельном участке	05:17:000043:206
8.	Вид (виды) разрешенного использования	Для ведения личного подсобного хозяйства
8.1.	Дополнительные сведения об использовании земельного участка	—
9.	Сведения о земельных участках (землях общего пользования, территории общего пользования), посредством которых обеспечивается доступ	земли общего пользования
10.	Иные сведения	—

КАРТА-ПЛАН ТЕРРИТОРИИ

Сведения об уточняемых земельных участках, необходимые для исправления реестровых ошибок
в сведениях о местоположении их границ

4. Пояснения к сведениям об уточняемом земельном участке с кадастровым номером 05:17:000043:1 :

1. —

1. Сведения о характерных точках границ уточняемого земельного участка с кадастровым номером 05:17:000043:3

Система координат МСК-05

Зона № 1

Обозначение характерных точек границ	Координаты, м				Метод определения координат	Формулы, примененные для расчета средней квадратической погрешности определения координат характерных точек границ (М _т), с подставленными в такие формулы значениями и итоговые (вычисленные) значения М _т , м	Описание закрепления точки
	содержатся в Едином государственном реестре недвижимости		определены в результате выполнения комплексных кадастровых работ				
	X	Y	X	Y			
1	2	3	4	5	6	7	8
н743У	—	—	104802,79	382585,84	—	—	—
н744У	—	—	104800,76	382595,59	—	—	—
н745У	—	—	104800,97	382605,55	—	—	—
н746У	—	—	104793,18	382610,71	—	—	—
н747У	—	—	104794,52	382612,71	—	—	—
н731У	—	—	104791,97	382615,03	—	—	—
н730У	—	—	104778,57	382598,25	—	—	—
н729У	—	—	104768,26	382584,23	—	—	—
н748У	—	—	104775,37	382568,48	—	—	—
н749У	—	—	104785,72	382571,30	—	—	—
н743У	—	—	104802,79	382585,84	—	—	—
453	104811,79	382592,80	—	—	—	—	—
454	104807,53	382608,93	—	—	—	—	—
455	104801,64	382626,52	—	—	—	—	—
456	104793,09	382615,47	—	—	—	—	—
457	104788,70	382613,72	—	—	—	—	—
458	104781,39	382603,51	—	—	—	—	—
459	104777,46	382591,80	—	—	—	—	—
460	104791,55	382585,89	—	—	—	—	—

КАРТА-ПЛАН ТЕРРИТОРИИ

Сведения об уточняемых земельных участках, необходимые для исправления реестровых ошибок
в сведениях о местоположении их границ

461	104800,18	382584,13	—	—	—	—	—
-----	-----------	-----------	---	---	---	---	---

2. Сведения о частях границ уточняемого земельного участка с кадастровым номером 05:17:000043:3

Обозначение части границ		Горизонтальное проложение (S), м	Описание прохождения части границ	Сведения о согласовании местоположения границ(согласовано/спорное)
от т.	до т.			
1	2	3	4	5
н743У	н744У	9,96	—	согласовано
н744У	н745У	9,96	—	согласовано
н745У	н746У	9,34	—	согласовано
н746У	н747У	2,41	—	согласовано
н747У	н731У	3,45	—	согласовано
н731У	н730У	21,47	—	согласовано
н730У	н729У	17,40	—	согласовано
н729У	н748У	17,28	—	согласовано
н748У	н749У	10,73	—	согласовано
н749У	н743У	22,42	—	согласовано

3. Характеристики уточняемого земельного участка с кадастровым номером 05:17:000043:3

№ п/п	Наименование характеристик земельного участка	Значение характеристики
1	2	3
1.	Адрес земельного участка	—
1.1.	Сведения о местоположении земельного участка (при отсутствии адреса) в структурированном в соответствии с федеральной информационной адресной системой виде	Республика Дагестан, р-н Табасаранский, с. Кулиф
1.2.	Дополнительные сведения о местоположении земельного участка	—
2.	Площадь земельного участка ± величина погрешности определения(вычисления) площади ($P \pm \Delta P$), м ²	908±—
3.	Формула, примененная для вычисления предельной погрешности определения площади земельного участка, с подставленными значениями и итоговые (вычисленные) значения (ΔP), м ²	—
4.	Площадь земельного участка согласно сведениям Единого государственного реестра недвижимости ($P_{\text{кад}}$), м ²	826
5.	Оценка расхождения P и $P_{\text{кад}}$ ($P - P_{\text{кад}}$), м ²	82
6.	Предельный минимальный и максимальный размеры земельного участка	—

КАРТА-ПЛАН ТЕРРИТОРИИ

Сведения об уточняемых земельных участках, необходимые для исправления реестровых ошибок
в сведениях о местоположении их границ

1	2	3
	(Рмин и Рмакс), м²	
7.	Кадастровый или иной государственный учетный номер (инвентарный) здания, сооружения, объекта незавершенного строительства, расположенного на земельном участке	05:17:000043:158
8.	Вид (виды) разрешенного использования	Для ведения личного подсобного хозяйства
8.1.	Дополнительные сведения об использовании земельного участка	—
9.	Сведения о земельных участках (землях общего пользования, территории общего пользования), посредством которых обеспечивается доступ	земли общего пользования
10.	Иные сведения	—

4. Пояснения к сведениям об уточняемом земельном участке с кадастровым номером 05:17:000043:3 :

1. —

1. Сведения о характерных точках границ уточняемого земельного участка с кадастровым номером 05:17:000043:4

Система координат МСК-05						Зона № 1	
Обозначение характерных точек границ	Координаты, м				Метод определения координат	Формулы, примененные для расчета средней квадратической погрешности определения координат характерных точек границ (М _г), с подставленными в такие формулы значениями и итоговые (вычисленные) значения М _г , м	Описание закрепления точки
	содержатся в Едином государственном реестре недвижимости		определены в результате выполнения комплексных кадастровых работ				
	X	Y	X	Y			
1	2	3	4	5	6	7	8
н729У	—	—	104768,26	382584,23	—	—	—
н730У	—	—	104778,57	382598,25	—	—	—
н731У	—	—	104791,97	382615,03	—	—	—
н732У	—	—	104793,02	382619,98	—	—	—
н733У	—	—	104790,95	382628,61	—	—	—
н734У	—	—	104775,24	382645,80	—	—	—
н735У	—	—	104771,55	382646,98	—	—	—
н736У	—	—	104758,24	382621,89	—	—	—
н737У	—	—	104762,32	382619,23	—	—	—

КАРТА-ПЛАН ТЕРРИТОРИИ

**Сведения об уточняемых земельных участках, необходимые для исправления реестровых ошибок
в сведениях о местоположении их границ**

н738У	—	—	104759,90	382615,36	—	—	—
н739У	—	—	104756,02	382609,30	—	—	—
н740У	—	—	104755,66	382608,75	—	—	—
н741У	—	—	104765,03	382601,79	—	—	—
н742У	—	—	104757,34	382593,11	—	—	—
н729У	—	—	104768,26	382584,23	—	—	—
456	104793,09	382615,47	—	—	—	—	—
455	104801,64	382626,52	—	—	—	—	—
504	104799,60	382634,02	—	—	—	—	—
505	104792,44	382640,81	—	—	—	—	—
506	104787,48	382649,43	—	—	—	—	—
507	104774,89	382655,58	—	—	—	—	—
508	104768,28	382643,39	—	—	—	—	—
509	104764,94	382628,99	—	—	—	—	—
510	104768,12	382626,38	—	—	—	—	—
511	104762,76	382617,04	—	—	—	—	—
458	104781,39	382603,51	—	—	—	—	—
457	104788,70	382613,72	—	—	—	—	—

2. Сведения о частях границ уточняемого земельного участка с кадастровым номером 05:17:000043:4

Обозначение части границ		Горизонтальное проложение (S), м	Описание прохождения части границ	Сведения о согласовании местоположения границ(согласовано/спорное)
от т.	до т.			
1	2	3	4	5
н729У	н730У	17,40	—	согласовано
н730У	н731У	21,47	—	согласовано
н731У	н732У	5,06	—	согласовано
н732У	н733У	8,87	—	согласовано
н733У	н734У	23,29	—	согласовано
н734У	н735У	3,87	—	согласовано
н735У	н736У	28,40	—	согласовано
н736У	н737У	4,87	—	согласовано
н737У	н738У	4,56	—	согласовано
н738У	н739У	7,20	—	согласовано
н739У	н740У	0,66	—	согласовано

КАРТА-ПЛАН ТЕРРИТОРИИ

Сведения об уточняемых земельных участках, необходимые для исправления реестровых ошибок
в сведениях о местоположении их границ

н740У	н741У	11,67	—	согласовано
н741У	н742У	11,60	—	согласовано
н742У	н729У	14,07	—	согласовано

3. Характеристики уточняемого земельного участка с кадастровым номером 05:17:000043:4

№ п/п	Наименование характеристик земельного участка	Значение характеристики
1	2	3
1.	Адрес земельного участка	—
1.1.	Сведения о местоположении земельного участка (при отсутствии адреса) в структурированном в соответствии с федеральной информационной адресной системой виде	Республика Дагестан, р-н Табасаранский, с. Кулиф
1.2.	Дополнительные сведения о местоположении земельного участка	—
2.	Площадь земельного участка \pm величина погрешности определения (вычисления) площади ($P \pm \Delta P$), м ²	1311 \pm —
3.	Формула, примененная для вычисления предельной погрешности определения площади земельного участка, с подставленными значениями и итоговые (вычисленные) значения (ΔP), м ²	—
4.	Площадь земельного участка согласно сведениям Единого государственного реестра недвижимости ($P_{\text{кад}}$), м ²	1193
5.	Оценка расхождения P и $P_{\text{кад}}$ ($P - P_{\text{кад}}$), м ²	118
6.	Предельный минимальный и максимальный размеры земельного участка ($P_{\text{мин}}$ и $P_{\text{макс}}$), м ²	—
7.	Кадастровый или иной государственный учетный номер (инвентарный) здания, сооружения, объекта незавершенного строительства, расположенного на земельном участке	05:17:000043:174
8.	Вид (виды) разрешенного использования	Для ведения личного подсобного хозяйства
8.1.	Дополнительные сведения об использовании земельного участка	—
9.	Сведения о земельных участках (землях общего пользования, территории общего пользования), посредством которых обеспечивается доступ	земли общего пользования
10.	Иные сведения	—

4. Пояснения к сведениям об уточняемом земельном участке с кадастровым номером 05:17:000043:4 :

1.	—
----	---

1. Сведения о характерных точках границ уточняемого земельного участка с кадастровым номером 05:17:000043:5

КАРТА-ПЛАН ТЕРРИТОРИИ

Сведения об уточняемых земельных участках, необходимые для исправления реестровых ошибок
в сведениях о местоположении их границ

Система координат МСК-05

Зона № 1

Обозначение характерных точек границ	Координаты, м				Метод определения координат	Формулы, примененные для расчета средней квадратической погрешности определения координат характерных точек границ (M _t), с подставленными в такие формулы значениями и итоговые (вычисленные) значения M _t , м	Описание закрепления точки
	содержатся в Едином государственном реестре недвижимости		определены в результате выполнения комплексных кадастровых работ				
	X	Y	X	Y			
1	2	3	4	5	6	7	8
н606У	—	—	104544,82	382194,75	—	—	—
н607У	—	—	104568,73	382197,57	—	—	—
н604У	—	—	104558,50	382256,13	—	—	—
н608У	—	—	104556,81	382266,50	—	—	—
н609У	—	—	104546,62	382264,69	—	—	—
н610У	—	—	104547,51	382256,36	—	—	—
н611У	—	—	104548,35	382241,46	—	—	—
н612У	—	—	104536,42	382240,21	—	—	—
н606У	—	—	104544,82	382194,75	—	—	—
452	104578,34	382200,32	—	—	—	—	—
451	104565,95	382266,48	—	—	—	—	—
561	104558,34	382264,62	—	—	—	—	—
562	104558,72	382250,59	—	—	—	—	—
563	104547,52	382249,88	—	—	—	—	—
564	104555,97	382198,70	—	—	—	—	—

2. Сведения о частях границ уточняемого земельного участка с кадастровым номером 05:17:000043:5

Обозначение части границ		Горизонтальное проложение (S), м	Описание прохождения части границ	Сведения о согласовании местоположения границ(согласовано/спорное)
от т.	до т.			
1	2	3	4	5
н606У	н607У	24,08	—	согласовано
н607У	н604У	59,45	—	согласовано
н604У	н608У	10,51	—	согласовано
н608У	н609У	10,35	—	согласовано

КАРТА-ПЛАН ТЕРРИТОРИИ

Сведения об уточняемых земельных участках, необходимые для исправления реестровых ошибок
в сведениях о местоположении их границ

н609У	н610У	8,38	—	согласовано
н610У	н611У	14,92	—	согласовано
н611У	н612У	12,00	—	согласовано
н612У	н606У	46,23	—	согласовано

3. Характеристики уточняемого земельного участка с кадастровым номером 05:17:000043:5

№ п/п	Наименование характеристик земельного участка	Значение характеристики
1	2	3
1.	Адрес земельного участка	—
1.1.	Сведения о местоположении земельного участка (при отсутствии адреса) в структурированном в соответствии с федеральной информационной адресной системой виде	Республика Дагестан, р-н Табасаранский, с Кулиф
1.2.	Дополнительные сведения о местоположении земельного участка	—
2.	Площадь земельного участка \pm величина погрешности определения(вычисления) площади ($P \pm \Delta P$), м ²	1384 \pm —
3.	Формула, примененная для вычисления предельной погрешности определения площади земельного участка, с подставленными значениями и итоговые (вычисленные) значения (ΔP), м ²	—
4.	Площадь земельного участка согласно сведениям Единого государственного реестра недвижимости ($P_{\text{кад}}$), м ²	1259
5.	Оценка расхождения P и $P_{\text{кад}}$ ($P - P_{\text{кад}}$), м ²	125
6.	Предельный минимальный и максимальный размеры земельного участка ($P_{\text{мин}}$ и $P_{\text{макс}}$), м ²	—
7.	Кадастровый или иной государственный учетный номер (инвентарный) здания, сооружения, объекта незавершенного строительства, расположенного на земельном участке	05:17:000043:175
8.	Вид (виды) разрешенного использования	Для ведения личного подсобного хозяйства
8.1.	Дополнительные сведения об использовании земельного участка	—
9.	Сведения о земельных участках (землях общего пользования, территории общего пользования), посредством которых обеспечивается доступ	земли общего пользования
10.	Иные сведения	—

4. Пояснения к сведениям об уточняемом земельном участке с кадастровым номером 05:17:000043:5 :

1.	—
----	---

КАРТА-ПЛАН ТЕРРИТОРИИ

Сведения об уточняемых земельных участках, необходимые для исправления реестровых ошибок
в сведениях о местоположении их границ

1. Сведения о характерных точках границ уточняемого земельного участка с кадастровым номером 05:17:000043:6

Система координат МСК-05

Зона № 1

Обозначение характерных точек границ	Координаты, м				Метод определения координат	Формулы, примененные для расчета средней квадратической погрешности определения координат характерных точек границ (М _т), с подставленными в такие формулы значениями и итоговые (вычисленные) значения М _т , м	Описание закрепления точки
	содержатся в Едином государственном реестре недвижимости		определены в результате выполнения комплексных кадастровых работ				
	X	Y	X	Y			
1	2	3	4	5	6	7	8
н718У	—	—	104749,74	382618,77	—	—	—
н719У	—	—	104754,80	382632,39	—	—	—
н722У	—	—	104758,65	382642,09	—	—	—
н723У	—	—	104744,14	382648,65	—	—	—
н717У	—	—	104736,64	382638,49	—	—	—
н713У	—	—	104722,43	382611,59	—	—	—
н712У	—	—	104734,62	382606,43	—	—	—
н720У	—	—	104741,68	382603,46	—	—	—
н721У	—	—	104746,30	382612,21	—	—	—
н718У	—	—	104749,74	382618,77	—	—	—
595	104758,45	382624,13	—	—	—	—	—
18	104765,90	382647,55	—	—	—	—	—
25	104750,02	382650,84	—	—	—	—	—
24	104743,08	382643,51	—	—	—	—	—
372	104728,74	382621,59	—	—	—	—	—
371	104733,28	382618,60	—	—	—	—	—
370	104744,43	382613,37	—	—	—	—	—
596	104750,32	382611,51	—	—	—	—	—

2. Сведения о частях границ уточняемого земельного участка с кадастровым номером 05:17:000043:6

Обозначение части границ		Горизонтальное проложение (S), м	Описание прохождения части границ	Сведения о согласовании местоположения границ(согласовано/спорное)
от т.	до т.			

КАРТА-ПЛАН ТЕРРИТОРИИ

Сведения об уточняемых земельных участках, необходимые для исправления реестровых ошибок
в сведениях о местоположении их границ

1	2	3	4	5
н718У	н719У	14,53	—	согласовано
н719У	н722У	10,44	—	согласовано
н722У	н723У	15,92	—	согласовано
н723У	н717У	12,63	—	согласовано
н717У	н713У	30,42	—	согласовано
н713У	н712У	13,24	—	согласовано
н712У	н720У	7,66	—	согласовано
н720У	н721У	9,89	—	согласовано
н721У	н718У	7,41	—	согласовано

3. Характеристики уточняемого земельного участка с кадастровым номером 05:17:000043:6

№ п/п	Наименование характеристик земельного участка	Значение характеристики
1	2	3
1.	Адрес земельного участка	—
1.1.	Сведения о местоположении земельного участка (при отсутствии адреса) в структурированном в соответствии с федеральной информационной адресной системой виде	Республика Дагестан, р-н Табасаранский, с. Кулиф
1.2.	Дополнительные сведения о местоположении земельного участка	—
2.	Площадь земельного участка \pm величина погрешности определения(вычисления) площади ($P \pm \Delta P$), м ²	834 \pm —
3.	Формула, примененная для вычисления предельной погрешности определения площади земельного участка, с подставленными значениями и итоговые (вычисленные) значения (ΔP), м ²	—
4.	Площадь земельного участка согласно сведениям Единого государственного реестра недвижимости ($P_{\text{кад}}$), м ²	821
5.	Оценка расхождения P и $P_{\text{кад}}$ ($P - P_{\text{кад}}$), м ²	13
6.	Предельный минимальный и максимальный размеры земельного участка ($P_{\text{мин}}$ и $P_{\text{макс}}$), м ²	—
7.	Кадастровый или иной государственный учетный номер (инвентарный) здания, сооружения, объекта незавершенного строительства, расположенного на земельном участке	05:17:000043:157
8.	Вид (виды) разрешенного использования	Для ведения личного подсобного хозяйства
8.1.	Дополнительные сведения об использовании земельного участка	—

КАРТА-ПЛАН ТЕРРИТОРИИ

Сведения об уточняемых земельных участках, необходимые для исправления реестровых ошибок
в сведениях о местоположении их границ

1	2	3
9.	Сведения о земельных участках (землях общего пользования, территории общего пользования), посредством которых обеспечивается доступ	земли общего пользования
10.	Иные сведения	—

4. Пояснения к сведениям об уточняемом земельном участке с кадастровым номером 05:17:000043:6 :

1.	—
----	---

1. Сведения о характерных точках границ уточняемого земельного участка с кадастровым номером 05:17:000043:8

Система координат МСК-05

Зона № 1

Обозначение характерных точек границ	Координаты, м				Метод определения координат	Формулы, примененные для расчета средней квадратической погрешности определения координат характерных точек границ (М _t), с подставленными в такие формулы значениями и итоговые (вычисленные) значения М _t , м	Описание закрепления точки
	содержатся в Едином государственном реестре недвижимости		определены в результате выполнения комплексных кадастровых работ				
	X	Y	X	Y			
1	2	3	4	5	6	7	8
н406У	—	—	104824,07	381886,60	—	—	—
н407У	—	—	104826,36	381887,01	—	—	—
н408У	—	—	104829,90	381888,60	—	—	—
н409У	—	—	104832,40	381889,64	—	—	—
н410У	—	—	104840,36	381892,72	—	—	—
н411У	—	—	104847,27	381895,43	—	—	—
н412У	—	—	104850,40	381896,80	—	—	—
н413У	—	—	104852,44	381897,64	—	—	—
н414У	—	—	104855,73	381899,51	—	—	—
н415У	—	—	104859,56	381901,51	—	—	—
н416У	—	—	104863,60	381903,22	—	—	—
н417У	—	—	104866,14	381904,22	—	—	—
н418У	—	—	104867,23	381905,63	—	—	—
н419У	—	—	104868,93	381908,01	—	—	—
н420У	—	—	104871,02	381912,30	—	—	—

КАРТА-ПЛАН ТЕРРИТОРИИ

Сведения об уточняемых земельных участках, необходимые для исправления реестровых ошибок
в сведениях о местоположении их границ

н421У	—	—	104864,27	381914,63	—	—	—
н422У	—	—	104859,02	381917,55	—	—	—
н423У	—	—	104861,73	381923,76	—	—	—
н424У	—	—	104863,73	381927,05	—	—	—
н425У	—	—	104865,35	381931,67	—	—	—
н426У	—	—	104868,64	381942,54	—	—	—
н427У	—	—	104868,93	381943,59	—	—	—
н428У	—	—	104869,81	381944,84	—	—	—
н429У	—	—	104868,35	381946,67	—	—	—
н430У	—	—	104866,69	381948,17	—	—	—
н431У	—	—	104865,19	381948,63	—	—	—
н432У	—	—	104862,56	381947,88	—	—	—
н433У	—	—	104859,89	381946,88	—	—	—
н434У	—	—	104844,77	381943,67	—	—	—
н435У	—	—	104844,94	381943,00	—	—	—
н436У	—	—	104841,19	381941,63	—	—	—
н437У	—	—	104831,73	381935,38	—	—	—
н438У	—	—	104813,74	381924,46	—	—	—
н439У	—	—	104815,94	381920,97	—	—	—
н440У	—	—	104816,57	381919,55	—	—	—
н441У	—	—	104815,94	381919,38	—	—	—
н442У	—	—	104815,86	381917,42	—	—	—
н443У	—	—	104818,11	381910,38	—	—	—
н444У	—	—	104820,40	381903,47	—	—	—
н445У	—	—	104822,61	381895,05	—	—	—
н406У	—	—	104824,07	381886,60	—	—	—
673	104874,67	381914,66	—	—	—	—	—
555	104875,73	381919,90	—	—	—	—	—
554	104864,05	381924,74	—	—	—	—	—
553	104875,81	381952,59	—	—	—	—	—
674	104867,36	381955,10	—	—	—	—	—
675	104852,29	381952,41	—	—	—	—	—
676	104848,61	381949,56	—	—	—	—	—

КАРТА-ПЛАН ТЕРРИТОРИИ

Сведения об уточняемых земельных участках, необходимые для исправления реестровых ошибок
в сведениях о местоположении их границ

677	104820,14	381933,13	—	—	—	—	—
678	104831,60	381895,90	—	—	—	—	—
679	104853,57	381902,53	—	—	—	—	—

2. Сведения о частях границ уточняемого земельного участка с кадастровым номером 05:17:000043:8

Обозначение части границ		Горизонтальное проложение (S), м	Описание прохождения части границ	Сведения о согласовании местоположения границ(согласовано/спорное)
от т.	до т.			
1	2	3	4	5
н406У	н407У	2,33	—	согласовано
н407У	н408У	3,88	—	согласовано
н408У	н409У	2,71	—	согласовано
н409У	н410У	8,54	—	согласовано
н410У	н411У	7,42	—	согласовано
н411У	н412У	3,42	—	согласовано
н412У	н413У	2,21	—	согласовано
н413У	н414У	3,78	—	согласовано
н414У	н415У	4,32	—	согласовано
н415У	н416У	4,39	—	согласовано
н416У	н417У	2,73	—	согласовано
н417У	н418У	1,78	—	согласовано
н418У	н419У	2,92	—	согласовано
н419У	н420У	4,77	—	согласовано
н420У	н421У	7,14	—	согласовано
н421У	н422У	6,01	—	согласовано
н422У	н423У	6,78	—	согласовано
н423У	н424У	3,85	—	согласовано
н424У	н425У	4,90	—	согласовано
н425У	н426У	11,36	—	согласовано
н426У	н427У	1,09	—	согласовано
н427У	н428У	1,53	—	согласовано
н428У	н429У	2,34	—	согласовано
н429У	н430У	2,24	—	согласовано
н430У	н431У	1,57	—	согласовано
н431У	н432У	2,73	—	согласовано

КАРТА-ПЛАН ТЕРРИТОРИИ

Сведения об уточняемых земельных участках, необходимые для исправления реестровых ошибок
в сведениях о местоположении их границ

н432У	н433У	2,85	—	согласовано
н433У	н434У	15,46	—	согласовано
н434У	н435У	0,69	—	согласовано
н435У	н436У	3,99	—	согласовано
н436У	н437У	11,34	—	согласовано
н437У	н438У	21,04	—	согласовано
н438У	н439У	4,13	—	согласовано
н439У	н440У	1,55	—	согласовано
н440У	н441У	0,65	—	согласовано
н441У	н442У	1,96	—	согласовано
н442У	н443У	7,39	—	согласовано
н443У	н444У	7,28	—	согласовано
н444У	н445У	8,71	—	согласовано
н445У	н406У	8,58	—	согласовано

3. Характеристики уточняемого земельного участка с кадастровым номером 05:17:000043:8

№ п/п	Наименование характеристик земельного участка	Значение характеристики
1	2	3
1.	Адрес земельного участка	—
1.1.	Сведения о местоположении земельного участка (при отсутствии адреса) в структурированном в соответствии с федеральной информационной адресной системой виде	Республика Дагестан, р-н Табасаранский, с Кулиф
1.2.	Дополнительные сведения о местоположении земельного участка	—
2.	Площадь земельного участка \pm величина погрешности определения(вычисления) площади ($P \pm \Delta P$), м ²	2151 \pm —
3.	Формула, примененная для вычисления предельной погрешности определения площади земельного участка, с подставленными значениями и итоговые (вычисленные) значения (ΔP), м ²	—
4.	Площадь земельного участка согласно сведениям Единого государственного реестра недвижимости ($P_{\text{кад}}$), м ²	2087
5.	Оценка расхождения P и $P_{\text{кад}}$ ($P - P_{\text{кад}}$), м ²	64
6.	Предельный минимальный и максимальный размеры земельного участка ($P_{\text{мин}}$ и $P_{\text{макс}}$), м ²	—
7.	Кадастровый или иной государственный учетный номер (инвентарный)	05:17:000043:197, 05:17:000043:339

КАРТА-ПЛАН ТЕРРИТОРИИ

Сведения об уточняемых земельных участках, необходимые для исправления реестровых ошибок
в сведениях о местоположении их границ

1	2	3
	здания, сооружения, объекта незавершенного строительства, расположенного на земельном участке	
8.	Вид (виды) разрешенного использования	Для ведения личного подсобного хозяйства с правом на строительст
8.1.	Дополнительные сведения об использовании земельного участка	—
9.	Сведения о земельных участках (землях общего пользования, территории общего пользования), посредством которых обеспечивается доступ	земли общего пользования
10.	Иные сведения	—

4. Пояснения к сведениям об уточняемом земельном участке с кадастровым номером 05:17:000043:8 :

1.	—
----	---

1. Сведения о характерных точках границ уточняемого земельного участка с кадастровым номером 05:17:000043:9

Система координат МСК-05

Зона № 1

Обозначение характерных точек границ	Координаты, м				Метод определения координат	Формулы, примененные для расчета средней квадратической погрешности определения координат характерных точек границ (М _т), с подставленными в такие формулы значениями и итоговые (вычисленные) значения М _т , м	Описание закрепления точки
	содержатся в Едином государственном реестре недвижимости		определены в результате выполнения комплексных кадастровых работ				
	X	Y	X	Y			
1	2	3	4	5	6	7	8
н622У	—	—	104539,59	382284,66	—	—	—
н623У	—	—	104556,63	382286,21	—	—	—
н624У	—	—	104559,85	382288,93	—	—	—
н625У	—	—	104569,34	382298,83	—	—	—
н626У	—	—	104580,07	382312,45	—	—	—
н627У	—	—	104587,29	382323,38	—	—	—
н628У	—	—	104591,34	382332,17	—	—	—
н629У	—	—	104589,69	382344,57	—	—	—
н630У	—	—	104548,69	382344,12	—	—	—
н631У	—	—	104544,94	382343,01	—	—	—
н632У	—	—	104538,13	382340,16	—	—	—

КАРТА-ПЛАН ТЕРРИТОРИИ

Сведения об уточняемых земельных участках, необходимые для исправления реестровых ошибок
в сведениях о местоположении их границ

н633У	—	—	104535,63	382338,82	—	—	—
н634У	—	—	104534,17	382337,70	—	—	—
н635У	—	—	104533,88	382336,62	—	—	—
н636У	—	—	104534,08	382334,78	—	—	—
н637У	—	—	104534,46	382333,24	—	—	—
н638У	—	—	104534,88	382331,32	—	—	—
н639У	—	—	104535,54	382329,78	—	—	—
н640У	—	—	104530,59	382328,66	—	—	—
н641У	—	—	104531,13	382317,99	—	—	—
н642У	—	—	104538,63	382318,37	—	—	—
н622У	—	—	104539,59	382284,66	—	—	—
698	104583,79	382314,54	—	—	—	—	—
699	104595,03	382330,41	—	—	—	—	—
700	104597,51	382337,38	—	—	—	—	—
701	104599,61	382345,32	—	—	—	—	—
702	104539,45	382344,85	—	—	—	—	—
703	104543,04	382339,28	—	—	—	—	—
704	104538,63	382338,18	—	—	—	—	—
705	104539,72	382326,44	—	—	—	—	—
706	104543,75	382327,16	—	—	—	—	—
707	104548,60	382284,47	—	—	—	—	—
708	104556,56	382286,36	—	—	—	—	—
709	104559,38	382288,97	—	—	—	—	—
710	104571,12	382300,62	—	—	—	—	—

2. Сведения о частях границ уточняемого земельного участка с кадастровым номером 05:17:000043:9

Обозначение части границ		Горизонтальное проложение (S), м	Описание прохождения части границ	Сведения о согласовании местоположения границ(согласовано/спорное)
от т.	до т.			
1	2	3	4	5
н622У	н623У	17,11	—	согласовано
н623У	н624У	4,22	—	согласовано
н624У	н625У	13,71	—	согласовано
н625У	н626У	17,34	—	согласовано
н626У	н627У	13,10	—	согласовано

КАРТА-ПЛАН ТЕРРИТОРИИ

Сведения об уточняемых земельных участках, необходимые для исправления реестровых ошибок
в сведениях о местоположении их границ

н627У	н628У	9,68	—	согласовано
н628У	н629У	12,51	—	согласовано
н629У	н630У	41,00	—	согласовано
н630У	н631У	3,91	—	согласовано
н631У	н632У	7,38	—	согласовано
н632У	н633У	2,84	—	согласовано
н633У	н634У	1,84	—	согласовано
н634У	н635У	1,12	—	согласовано
н635У	н636У	1,85	—	согласовано
н636У	н637У	1,59	—	согласовано
н637У	н638У	1,97	—	согласовано
н638У	н639У	1,68	—	согласовано
н639У	н640У	5,08	—	согласовано
н640У	н641У	10,68	—	согласовано
н641У	н642У	7,51	—	согласовано
н642У	н622У	33,72	—	согласовано

3. Характеристики уточняемого земельного участка с кадастровым номером 05:17:000043:9

№ п/п	Наименование характеристик земельного участка	Значение характеристики
1	2	3
1.	Адрес земельного участка	—
1.1.	Сведения о местоположении земельного участка (при отсутствии адреса) в структурированном в соответствии с федеральной информационной адресной системой виде	Республика Дагестан, р-н Табасаранский, с Кулиф
1.2.	Дополнительные сведения о местоположении земельного участка	—
2.	Площадь земельного участка \pm величина погрешности определения(вычисления) площади ($P \pm \Delta P$), м ²	2478 \pm —
3.	Формула, примененная для вычисления предельной погрешности определения площади земельного участка, с подставленными значениями и итоговые (вычисленные) значения (ΔP), м ²	—
4.	Площадь земельного участка согласно сведениям Единого государственного реестра недвижимости ($P_{\text{кад}}$), м ²	2253
5.	Оценка расхождения P и $P_{\text{кад}}$ ($P - P_{\text{кад}}$), м ²	225
6.	Предельный минимальный и максимальный размеры земельного участка	—

КАРТА-ПЛАН ТЕРРИТОРИИ

Сведения об уточняемых земельных участках, необходимые для исправления реестровых ошибок
в сведениях о местоположении их границ

1	2	3
	(Рмин и Рмакс), м ²	
7.	Кадастровый или иной государственный учетный номер (инвентарный) здания, сооружения, объекта незавершенного строительства, расположенного на земельном участке	05:17:000043:215
8.	Вид (виды) разрешенного использования	Для ведения личного подсобного хозяйства
8.1.	Дополнительные сведения об использовании земельного участка	—
9.	Сведения о земельных участках (землях общего пользования, территории общего пользования), посредством которых обеспечивается доступ	земли общего пользования
10.	Иные сведения	—

4. Пояснения к сведениям об уточняемом земельном участке с кадастровым номером 05:17:000043:9 :

1.	—
----	---

1. Сведения о характерных точках границ уточняемого земельного участка с кадастровым номером 05:17:000043:10

Система координат МСК-05

Зона № 1

Обозначение характерных точек границ	Координаты, м				Метод определения координат	Формулы, примененные для расчета средней квадратической погрешности определения координат характерных точек границ (М _l), с подставленными в такие формулы значениями и итоговые (вычисленные) значения М _l , м	Описание закрепления точки
	содержатся в Едином государственном реестре недвижимости		определены в результате выполнения комплексных кадастровых работ				
	X	Y	X	Y			
1	2	3	4	5	6	7	8
н680У	—	—	104667,77	382555,72	—	—	—
н681У	—	—	104702,22	382600,27	—	—	—
н682У	—	—	104687,50	382610,11	—	—	—
н683У	—	—	104671,40	382618,46	—	—	—
н684У	—	—	104648,93	382577,73	—	—	—
н685У	—	—	104642,92	382568,72	—	—	—
н680У	—	—	104667,77	382555,72	—	—	—
26	104678,93	382565,22	—	—	—	—	—
27	104709,68	382608,69	—	—	—	—	—

КАРТА-ПЛАН ТЕРРИТОРИИ

Сведения об уточняемых земельных участках, необходимые для исправления реестровых ошибок
в сведениях о местоположении их границ

28	104708,11	382610,51	—	—	—	—	—
29	104698,28	382611,18	—	—	—	—	—
30	104697,19	382616,74	—	—	—	—	—
31	104683,98	382624,03	—	—	—	—	—
32	104650,57	382573,80	—	—	—	—	—

2. Сведения о частях границ уточняемого земельного участка с кадастровым номером 05:17:000043:10

Обозначение части границ		Горизонтальное проложение (S), м	Описание прохождения части границ	Сведения о согласовании местоположения границ(согласовано/спорное)
от т.	до т.			
1	2	3	4	5
н680У	н681У	56,32	—	согласовано
н681У	н682У	17,71	—	согласовано
н682У	н683У	18,14	—	согласовано
н683У	н684У	46,52	—	согласовано
н684У	н685У	10,83	—	согласовано
н685У	н680У	28,05	—	согласовано

3. Характеристики уточняемого земельного участка с кадастровым номером 05:17:000043:10

№ п/п	Наименование характеристик земельного участка	Значение характеристики
1	2	3
1.	Адрес земельного участка	—
1.1.	Сведения о местоположении земельного участка (при отсутствии адреса) в структурированном в соответствии с федеральной информационной адресной системой виде	Республика Дагестан, р-н Табасаранский, с Кулиф
1.2.	Дополнительные сведения о местоположении земельного участка	—
2.	Площадь земельного участка ± величина погрешности определения(вычисления) площади ($P \pm \Delta P$), м ²	1799±—
3.	Формула, примененная для вычисления предельной погрешности определения площади земельного участка, с подставленными значениями и итоговые (вычисленные) значения (ΔP), м ²	—
4.	Площадь земельного участка согласно сведениям Единого государственного реестра недвижимости ($P_{\text{кад}}$), м ²	1636
5.	Оценка расхождения P и $P_{\text{кад}}$ ($P - P_{\text{кад}}$), м ²	163
6.	Предельный минимальный и максимальный размеры земельного участка	—

КАРТА-ПЛАН ТЕРРИТОРИИ

Сведения об уточняемых земельных участках, необходимые для исправления реестровых ошибок
в сведениях о местоположении их границ

1	2	3
	(Рмин и Рмакс), м ²	
7.	Кадастровый или иной государственный учетный номер (инвентарный) здания, сооружения, объекта незавершенного строительства, расположенного на земельном участке	05:17:000043:156
8.	Вид (виды) разрешенного использования	Для ведения личного подсобного хозяйства
8.1.	Дополнительные сведения об использовании земельного участка	—
9.	Сведения о земельных участках (землях общего пользования, территории общего пользования), посредством которых обеспечивается доступ	земли общего пользования
10.	Иные сведения	—

4. Пояснения к сведениям об уточняемом земельном участке с кадастровым номером 05:17:000043:10 :

1.	—
----	---

1. Сведения о характерных точках границ уточняемого земельного участка с кадастровым номером 05:17:000043:12

Система координат МСК-05						Зона № 1	
Обозначение характерных точек границ	Координаты, м				Метод определения координат	Формулы, примененные для расчета средней квадратической погрешности определения координат характерных точек границ (М _l), с подставленными в такие формулы значениями и итоговые (вычисленные) значения М _l , м	Описание закрепления точки
	содержатся в Едином государственном реестре недвижимости		определены в результате выполнения комплексных кадастровых работ				
	X	Y	X	Y			
1	2	3	4	5	6	7	8
н1049У	—	—	105126,66	382294,57	—	—	—
н1050У	—	—	105137,74	382308,79	—	—	—
н1051У	—	—	105113,24	382335,73	—	—	—
н1052У	—	—	105107,11	382330,58	—	—	—
н1053У	—	—	105104,36	382326,33	—	—	—
н1054У	—	—	105103,82	382322,45	—	—	—
н1055У	—	—	105105,78	382310,04	—	—	—
н1056У	—	—	105112,61	382303,62	—	—	—
н1057У	—	—	105117,52	382299,96	—	—	—

КАРТА-ПЛАН ТЕРРИТОРИИ

Сведения об уточняемых земельных участках, необходимые для исправления реестровых ошибок
в сведениях о местоположении их границ

н1058У	—	—	105125,11	382295,58	—	—	—
н1049У	—	—	105126,66	382294,57	—	—	—
192	105107,56	382326,83	—	—	—	—	—
193	105122,53	382352,10	—	—	—	—	—
194	105095,95	382357,69	—	—	—	—	—
195	105086,07	382330,13	—	—	—	—	—

2. Сведения о частях границ уточняемого земельного участка с кадастровым номером 05:17:000043:12

Обозначение части границ		Горизонтальное проложение (S), м	Описание прохождения части границ	Сведения о согласовании местоположения границ(согласовано/спорное)
от т.	до т.			
1	2	3	4	5
н1049У	н1050У	18,03	—	согласовано
н1050У	н1051У	36,41	—	согласовано
н1051У	н1052У	8,01	—	согласовано
н1052У	н1053У	5,06	—	согласовано
н1053У	н1054У	3,92	—	согласовано
н1054У	н1055У	12,56	—	согласовано
н1055У	н1056У	9,37	—	согласовано
н1056У	н1057У	6,12	—	согласовано
н1057У	н1058У	8,76	—	согласовано
н1058У	н1049У	1,85	—	согласовано

3. Характеристики уточняемого земельного участка с кадастровым номером 05:17:000043:12

№ п/п	Наименование характеристик земельного участка	Значение характеристики
1	2	3
1.	Адрес земельного участка	—
1.1.	Сведения о местоположении земельного участка (при отсутствии адреса) в структурированном в соответствии с федеральной информационной адресной системой виде	Дагестан респ, р-н Табасаранский, с. Кулиф
1.2.	Дополнительные сведения о местоположении земельного участка	—
2.	Площадь земельного участка ± величина погрешности определения(вычисления) площади ($P \pm \Delta P$), м ²	759±—
3.	Формула, примененная для вычисления предельной погрешности определения площади земельного участка, с подставленными значениями	—

КАРТА-ПЛАН ТЕРРИТОРИИ

Сведения об уточняемых земельных участках, необходимые для исправления реестровых ошибок
в сведениях о местоположении их границ

1	2	3
	и итоговые (вычисленные) значения (ΔP), м ²	
4.	Площадь земельного участка согласно сведениям Единого государственного реестра недвижимости ($P_{\text{кад}}$), м ²	690
5.	Оценка расхождения P и $P_{\text{кад}}$ ($P - P_{\text{кад}}$), м ²	69
6.	Предельный минимальный и максимальный размеры земельного участка ($P_{\text{мин}}$ и $P_{\text{макс}}$), м ²	—
7.	Кадастровый или иной государственный учетный номер (инвентарный) здания, сооружения, объекта незавершенного строительства, расположенного на земельном участке	—
8.	Вид (виды) разрешенного использования	Для ведения личного подсобного хозяйства
8.1.	Дополнительные сведения об использовании земельного участка	—
9.	Сведения о земельных участках (землях общего пользования, территории общего пользования), посредством которых обеспечивается доступ	земли общего пользования
10.	Иные сведения	—

4. Пояснения к сведениям об уточняемом земельном участке с кадастровым номером 05:17:000043:12 :

1.	—
----	---

1. Сведения о характерных точках границ уточняемого земельного участка с кадастровым номером 05:17:000043:13

Система координат МСК-05

Зона № 1

Обозначение характерных точек границ	Координаты, м				Метод определения координат	Формулы, примененные для расчета средней квадратической погрешности определения координат характерных точек границ (M _t), с подставленными в такие формулы значениями и итоговые (вычисленные) значения M _t , м	Описание закрепления точки
	содержатся в Едином государственном реестре недвижимости		определены в результате выполнения комплексных кадастровых работ				
	X	Y	X	Y			
1	2	3	4	5	6	7	8
н1107У	—	—	105089,86	382591,34	—	—	—
н1108У	—	—	105098,58	382598,94	—	—	—
н1109У	—	—	105116,48	382615,81	—	—	—
н1110У	—	—	105134,71	382619,92	—	—	—

КАРТА-ПЛАН ТЕРРИТОРИИ

**Сведения об уточняемых земельных участках, необходимые для исправления реестровых ошибок
в сведениях о местоположении их границ**

н1111У	—	—	105133,68	382630,23	—	—	—
н1112У	—	—	105126,75	382648,79	—	—	—
н1113У	—	—	105119,43	382662,19	—	—	—
н1114У	—	—	105118,22	382660,88	—	—	—
н1115У	—	—	105107,25	382652,53	—	—	—
н1116У	—	—	105098,44	382644,57	—	—	—
н1117У	—	—	105089,81	382635,76	—	—	—
н1118У	—	—	105082,60	382628,26	—	—	—
н1119У	—	—	105071,42	382612,08	—	—	—
н1120У	—	—	105070,51	382610,08	—	—	—
н1121У	—	—	105077,48	382603,36	—	—	—
н1107У	—	—	105089,86	382591,34	—	—	—
270	105124,49	382624,58	—	—	—	—	—
271	105139,86	382627,27	—	—	—	—	—
272	105140,27	382634,02	—	—	—	—	—
273	105134,79	382652,82	—	—	—	—	—
274	105132,09	382659,51	—	—	—	—	—
275	105125,43	382670,39	—	—	—	—	—
276	105113,26	382658,33	—	—	—	—	—
277	105100,22	382649,99	—	—	—	—	—
278	105083,10	382629,99	—	—	—	—	—
279	105079,84	382619,94	—	—	—	—	—
280	105085,19	382613,55	—	—	—	—	—
281	105086,86	382614,77	—	—	—	—	—
282	105093,38	382614,92	—	—	—	—	—
283	105096,06	382601,28	—	—	—	—	—

2. Сведения о частях границ уточняемого земельного участка с кадастровым номером 05:17:000043:13

Обозначение части границ		Горизонтальное проложение (S), м	Описание прохождения части границ	Сведения о согласовании местоположения границ(согласовано/спорное)
от т.	до т.			
1	2	3	4	5
н1107У	н1108У	11,57	—	согласовано
н1108У	н1109У	24,60	—	согласовано
н1109У	н1110У	18,69	—	согласовано

КАРТА-ПЛАН ТЕРРИТОРИИ

Сведения об уточняемых земельных участках, необходимые для исправления реестровых ошибок
в сведениях о местоположении их границ

н1110У	н1111У	10,36	—	согласовано
н1111У	н1112У	19,81	—	согласовано
н1112У	н1113У	15,27	—	согласовано
н1113У	н1114У	1,78	—	согласовано
н1114У	н1115У	13,79	—	согласовано
н1115У	н1116У	11,87	—	согласовано
н1116У	н1117У	12,33	—	согласовано
н1117У	н1118У	10,40	—	согласовано
н1118У	н1119У	19,67	—	согласовано
н1119У	н1120У	2,20	—	согласовано
н1120У	н1121У	9,68	—	согласовано
н1121У	н1107У	17,26	—	согласовано

3. Характеристики уточняемого земельного участка с кадастровым номером 05:17:000043:13

№ п/п	Наименование характеристик земельного участка	Значение характеристики
1	2	3
1.	Адрес земельного участка	—
1.1.	Сведения о местоположении земельного участка (при отсутствии адреса) в структурированном в соответствии с федеральной информационной адресной системой виде	Республика Дагестан, р-н Табасаранский, с Кулиф
1.2.	Дополнительные сведения о местоположении земельного участка	—
2.	Площадь земельного участка \pm величина погрешности определения(вычисления) площади ($P \pm \Delta P$), м ²	2214 \pm —
3.	Формула, примененная для вычисления предельной погрешности определения площади земельного участка, с подставленными значениями и итоговые (вычисленные) значения (ΔP), м ²	—
4.	Площадь земельного участка согласно сведениям Единого государственного реестра недвижимости ($P_{\text{кад}}$), м ²	2067
5.	Оценка расхождения P и $P_{\text{кад}}$ ($P - P_{\text{кад}}$), м ²	147
6.	Предельный минимальный и максимальный размеры земельного участка ($P_{\text{мин}}$ и $P_{\text{макс}}$), м ²	—
7.	Кадастровый или иной государственный учетный номер (инвентарный) здания, сооружения, объекта незавершенного строительства, расположенного на земельном участке	05:17:000043:144

КАРТА-ПЛАН ТЕРРИТОРИИ

Сведения об уточняемых земельных участках, необходимые для исправления реестровых ошибок
в сведениях о местоположении их границ

1	2	3
8.	Вид (виды) разрешенного использования	Для ведения личного подсобного хозяйства
8.1.	Дополнительные сведения об использовании земельного участка	—
9.	Сведения о земельных участках (землях общего пользования, территории общего пользования), посредством которых обеспечивается доступ	земли общего пользования
10.	Иные сведения	—

4. Пояснения к сведениям об уточняемом земельном участке с кадастровым номером 05:17:000043:13 :

1.	—
----	---

1. Сведения о характерных точках границ уточняемого земельного участка с кадастровым номером 05:17:000043:14

Система координат МСК-05

Зона № 1

Обозначение характерных точек границ	Координаты, м				Метод определения координат	Формулы, примененные для расчета средней квадратической погрешности определения координат характерных точек границ (M _t), с подставленными в такие формулы значениями и итоговые (вычисленные) значения M _t , м	Описание закрепления точки
	содержатся в Едином государственном реестре недвижимости		определены в результате выполнения комплексных кадастровых работ				
	X	Y	X	Y			
1	2	3	4	5	6	7	8
н691У	—	—	104717,17	382526,67	—	—	—
н692У	—	—	104722,33	382530,64	—	—	—
н693У	—	—	104729,08	382541,23	—	—	—
н694У	—	—	104736,08	382548,36	—	—	—
н695У	—	—	104741,07	382543,35	—	—	—
н696У	—	—	104748,45	382535,68	—	—	—
н697У	—	—	104756,82	382543,55	—	—	—
н698У	—	—	104754,72	382550,30	—	—	—
н699У	—	—	104752,65	382553,87	—	—	—
н700У	—	—	104734,23	382575,11	—	—	—
н687У	—	—	104725,31	382582,43	—	—	—
н686У	—	—	104718,43	382573,31	—	—	—
н701У	—	—	104693,23	382543,18	—	—	—

КАРТА-ПЛАН ТЕРРИТОРИИ

Сведения об уточняемых земельных участках, необходимые для исправления реестровых ошибок
в сведениях о местоположении их границ

н691У	—	—	104717,17	382526,67	—	—	—
301	104749,14	382540,74	—	—	—	—	—
302	104762,67	382553,12	—	—	—	—	—
303	104753,04	382568,52	—	—	—	—	—
304	104742,48	382580,68	—	—	—	—	—
175	104735,76	382587,93	—	—	—	—	—
182	104700,22	382550,20	—	—	—	—	—
305	104723,78	382536,85	—	—	—	—	—
306	104732,19	382551,72	—	—	—	—	—
307	104732,64	382554,41	—	—	—	—	—

2. Сведения о частях границ уточняемого земельного участка с кадастровым номером 05:17:000043:14

Обозначение части границ		Горизонтальное проложение (S), м	Описание прохождения части границ	Сведения о согласовании местоположения границ(согласовано/спорное)
от т.	до т.			
1	2	3	4	5
н691У	н692У	6,51	—	согласовано
н692У	н693У	12,56	—	согласовано
н693У	н694У	9,99	—	согласовано
н694У	н695У	7,07	—	согласовано
н695У	н696У	10,64	—	согласовано
н696У	н697У	11,49	—	согласовано
н697У	н698У	7,07	—	согласовано
н698У	н699У	4,13	—	согласовано
н699У	н700У	28,11	—	согласовано
н700У	н687У	11,54	—	согласовано
н687У	н686У	11,42	—	согласовано
н686У	н701У	39,28	—	согласовано
н701У	н691У	29,08	—	согласовано

3. Характеристики уточняемого земельного участка с кадастровым номером 05:17:000043:14

№ п/п	Наименование характеристик земельного участка	Значение характеристики
1	2	3
1.	Адрес земельного участка	—
1.1.	Сведения о местоположении земельного участка (при отсутствии адреса) в	Республика Дагестан, р-н Табасаранский, с. Кулиф

КАРТА-ПЛАН ТЕРРИТОРИИ

Сведения об уточняемых земельных участках, необходимые для исправления реестровых ошибок
в сведениях о местоположении их границ

1	2	3
	структурированном в соответствии с федеральной информационной адресной системой виде	
1.2.	Дополнительные сведения о местоположении земельного участка	—
2.	Площадь земельного участка \pm величина погрешности определения(вычисления) площади ($P \pm \Delta P$), м ²	1708 \pm —
3.	Формула, примененная для вычисления предельной погрешности определения площади земельного участка, с подставленными значениями и итоговые (вычисленные) значения (ΔP), м ²	—
4.	Площадь земельного участка согласно сведениям Единого государственного реестра недвижимости ($P_{\text{кад}}$), м ²	1553
5.	Оценка расхождения P и $P_{\text{кад}}$ ($P - P_{\text{кад}}$), м ²	155
6.	Предельный минимальный и максимальный размеры земельного участка ($P_{\text{мин}}$ и $P_{\text{макс}}$), м ²	—
7.	Кадастровый или иной государственный учетный номер (инвентарный) здания, сооружения, объекта незавершенного строительства, расположенного на земельном участке	05:17:000043:162
8.	Вид (виды) разрешенного использования	Для ведения личного подсобного хозяйства
8.1.	Дополнительные сведения об использовании земельного участка	—
9.	Сведения о земельных участках (землях общего пользования, территории общего пользования), посредством которых обеспечивается доступ	земли общего пользования
10.	Иные сведения	—

4. Пояснения к сведениям об уточняемом земельном участке с кадастровым номером 05:17:000043:14 :

1.	—
----	---

1. Сведения о характерных точках границ уточняемого земельного участка с кадастровым номером 05:17:000043:16

Система координат МСК-05

Зона № 1

КАРТА-ПЛАН ТЕРРИТОРИИ

Сведения об уточняемых земельных участках, необходимые для исправления реестровых ошибок
в сведениях о местоположении их границ

Обозначение характерных точек границ	Координаты, м				Метод определения координат	Формулы, примененные для расчета средней квадратической погрешности определения координат характерных точек границ (М _t), с подставленными в такие формулы значениями и итоговые (вычисленные) значения М _t , м	Описание закрепления точки
	содержатся в Едином государственном реестре недвижимости		определены в результате выполнения комплексных кадастровых работ				
	X	Y	X	Y			
1	2	3	4	5	6	7	8
н797У	—	—	104818,36	382370,33	—	—	—
н798У	—	—	104824,29	382378,95	—	—	—
н799У	—	—	104819,36	382397,13	—	—	—
н813У	—	—	104807,95	382404,81	—	—	—
н814У	—	—	104804,23	382400,88	—	—	—
н800У	—	—	104787,30	382418,94	—	—	—
н801У	—	—	104780,92	382414,07	—	—	—
н802У	—	—	104777,49	382416,00	—	—	—
н803У	—	—	104770,49	382408,88	—	—	—
н804У	—	—	104771,61	382407,38	—	—	—
н805У	—	—	104768,18	382396,45	—	—	—
н806У	—	—	104770,30	382390,07	—	—	—
н807У	—	—	104775,30	382387,63	—	—	—
н808У	—	—	104773,43	382383,26	—	—	—
н809У	—	—	104788,11	382378,70	—	—	—
н810У	—	—	104796,42	382373,39	—	—	—
н811У	—	—	104801,61	382371,89	—	—	—
н812У	—	—	104809,48	382371,14	—	—	—
н797У	—	—	104818,36	382370,33	—	—	—
333	104824,32	382378,24	—	—	—	—	—
334	104825,82	382394,47	—	—	—	—	—
335	104803,27	382414,50	—	—	—	—	—
336	104794,01	382426,17	—	—	—	—	—
337	104788,79	382421,41	—	—	—	—	—

КАРТА-ПЛАН ТЕРРИТОРИИ

**Сведения об уточняемых земельных участках, необходимые для исправления реестровых ошибок
в сведениях о местоположении их границ**

338	104785,60	382422,29	—	—	—	—	—
339	104777,92	382415,19	—	—	—	—	—
340	104776,59	382405,47	—	—	—	—	—
341	104777,77	382396,84	—	—	—	—	—
342	104782,53	382394,48	—	—	—	—	—
343	104781,03	382388,11	—	—	—	—	—
344	104782,98	382383,54	—	—	—	—	—
345	104797,64	382372,42	—	—	—	—	—
346	104815,09	382366,32	—	—	—	—	—

2. Сведения о частях границ уточняемого земельного участка с кадастровым номером 05:17:000043:16

Обозначение части границ		Горизонтальное проложение (S), м	Описание прохождения части границ	Сведения о согласовании местоположения границ(согласовано/спорное)
от т.	до т.			
1	2	3	4	5
н797У	н798У	10,46	—	согласовано
н798У	н799У	18,84	—	согласовано
н799У	н813У	13,75	—	согласовано
н813У	н814У	5,41	—	согласовано
н814У	н800У	24,75	—	согласовано
н800У	н801У	8,03	—	согласовано
н801У	н802У	3,94	—	согласовано
н802У	н803У	9,98	—	согласовано
н803У	н804У	1,87	—	согласовано
н804У	н805У	11,46	—	согласовано
н805У	н806У	6,72	—	согласовано
н806У	н807У	5,56	—	согласовано
н807У	н808У	4,75	—	согласовано
н808У	н809У	15,37	—	согласовано
н809У	н810У	9,86	—	согласовано
н810У	н811У	5,40	—	согласовано
н811У	н812У	7,91	—	согласовано
н812У	н797У	8,92	—	согласовано

КАРТА-ПЛАН ТЕРРИТОРИИ

Сведения об уточняемых земельных участках, необходимые для исправления реестровых ошибок
в сведениях о местоположении их границ

3. Характеристики уточняемого земельного участка с кадастровым номером 05:17:000043:16

№ п/п	Наименование характеристик земельного участка	Значение характеристики
1	2	3
1.	Адрес земельного участка	—
1.1.	Сведения о местоположении земельного участка (при отсутствии адреса) в структурированном в соответствии с федеральной информационной адресной системой виде	Республика Дагестан, р-н Табасаранский, с Кулиф
1.2.	Дополнительные сведения о местоположении земельного участка	—
2.	Площадь земельного участка \pm величина погрешности определения(вычисления) площади ($P \pm \Delta P$), м ²	1670 \pm —
3.	Формула, примененная для вычисления предельной погрешности определения площади земельного участка, с подставленными значениями и итоговые (вычисленные) значения (ΔP), м ²	—
4.	Площадь земельного участка согласно сведениям Единого государственного реестра недвижимости ($P_{\text{кад}}$), м ²	1808
5.	Оценка расхождения P и $P_{\text{кад}}$ ($P - P_{\text{кад}}$), м ²	-138
6.	Предельный минимальный и максимальный размеры земельного участка ($P_{\text{мин}}$ и $P_{\text{макс}}$), м ²	—
7.	Кадастровый или иной государственный учетный номер (инвентарный) здания, сооружения, объекта незавершенного строительства, расположенного на земельном участке	05:17:000043:171
8.	Вид (виды) разрешенного использования	Для ведения личного подсобного хозяйства
8.1.	Дополнительные сведения об использовании земельного участка	—
9.	Сведения о земельных участках (землях общего пользования, территории общего пользования), посредством которых обеспечивается доступ	земли общего пользования
10.	Иные сведения	—

4. Пояснения к сведениям об уточняемом земельном участке с кадастровым номером 05:17:000043:16 :

1.	—
----	---

1. Сведения о характерных точках границ уточняемого земельного участка с кадастровым номером 05:17:000043:17

Система координат МСК-05

Зона № 1

КАРТА-ПЛАН ТЕРРИТОРИИ

Сведения об уточняемых земельных участках, необходимые для исправления реестровых ошибок
в сведениях о местоположении их границ

Обозначение характерных точек границ	Координаты, м				Метод определения координат	Формулы, примененные для расчета средней квадратической погрешности определения координат характерных точек границ (М _г), с подставленными в такие формулы значениями и итоговые (вычисленные) значения М _г , м	Описание закрепления точки
	содержатся в Едином государственном реестре недвижимости		определены в результате выполнения комплексных кадастровых работ				
	X	Y	X	Y			
1	2	3	4	5	6	7	8
н773У	—	—	104678,28	382361,01	—	—	—
н774У	—	—	104703,34	382362,32	—	—	—
н775У	—	—	104710,09	382362,63	—	—	—
н776У	—	—	104727,46	382364,82	—	—	—
н777У	—	—	104743,64	382372,51	—	—	—
н778У	—	—	104755,08	382377,57	—	—	—
н779У	—	—	104761,83	382381,07	—	—	—
н780У	—	—	104767,01	382384,19	—	—	—
н781У	—	—	104762,33	382396,88	—	—	—
н782У	—	—	104747,27	382390,63	—	—	—
н783У	—	—	104734,71	382385,82	—	—	—
н784У	—	—	104721,27	382382,13	—	—	—
н785У	—	—	104704,96	382377,51	—	—	—
н786У	—	—	104683,15	382371,13	—	—	—
н787У	—	—	104674,22	382367,01	—	—	—
н788У	—	—	104674,97	382361,51	—	—	—
н773У	—	—	104678,28	382361,01	—	—	—
347	104733,83	382372,62	—	—	—	—	—
348	104767,52	382387,61	—	—	—	—	—
349	104766,59	382390,67	—	—	—	—	—
350	104773,69	382392,26	—	—	—	—	—
351	104770,35	382404,35	—	—	—	—	—
352	104730,47	382389,91	—	—	—	—	—
353	104690,49	382379,45	—	—	—	—	—

КАРТА-ПЛАН ТЕРРИТОРИИ

Сведения об уточняемых земельных участках, необходимые для исправления реестровых ошибок
в сведениях о местоположении их границ

354	104683,07	382376,38	—	—	—	—	—
355	104683,83	382369,99	—	—	—	—	—
356	104709,01	382370,70	—	—	—	—	—
357	104728,48	382371,61	—	—	—	—	—

2. Сведения о частях границ уточняемого земельного участка с кадастровым номером 05:17:000043:17

Обозначение части границ		Горизонтальное проложение (S), м	Описание прохождения части границ	Сведения о согласовании местоположения границ(согласовано/спорное)
от т.	до т.			
1	2	3	4	5
н773У	н774У	25,09	—	согласовано
н774У	н775У	6,76	—	согласовано
н775У	н776У	17,51	—	согласовано
н776У	н777У	17,91	—	согласовано
н777У	н778У	12,51	—	согласовано
н778У	н779У	7,60	—	согласовано
н779У	н780У	6,05	—	согласовано
н780У	н781У	13,53	—	согласовано
н781У	н782У	16,31	—	согласовано
н782У	н783У	13,45	—	согласовано
н783У	н784У	13,94	—	согласовано
н784У	н785У	16,95	—	согласовано
н785У	н786У	22,72	—	согласовано
н786У	н787У	9,83	—	согласовано
н787У	н788У	5,55	—	согласовано
н788У	н773У	3,35	—	согласовано

3. Характеристики уточняемого земельного участка с кадастровым номером 05:17:000043:17

№ п/п	Наименование характеристик земельного участка	Значение характеристики
1	2	3
1.	Адрес земельного участка	—
1.1.	Сведения о местоположении земельного участка (при отсутствии адреса) в структурированном в соответствии с федеральной информационной адресной системой виде	Республика Дагестан, р-н Табасаранский, с. Кулиф
1.2.	Дополнительные сведения о местоположении земельного участка	—

КАРТА-ПЛАН ТЕРРИТОРИИ

Сведения об уточняемых земельных участках, необходимые для исправления реестровых ошибок
в сведениях о местоположении их границ

1	2	3
2.	Площадь земельного участка \pm величина погрешности определения(вычисления) площади ($P \pm \Delta P$), м ²	1354 \pm —
3.	Формула, примененная для вычисления предельной погрешности определения площади земельного участка, с подставленными значениями и итоговые (вычисленные) значения (ΔP), м ²	—
4.	Площадь земельного участка согласно сведениям Единого государственного реестра недвижимости ($P_{\text{кад}}$), м ²	1302
5.	Оценка расхождения P и $P_{\text{кад}}$ ($P - P_{\text{кад}}$), м ²	52
6.	Предельный минимальный и максимальный размеры земельного участка ($P_{\text{мин}}$ и $P_{\text{макс}}$), м ²	—
7.	Кадастровый или иной государственный учетный номер (инвентарный) здания, сооружения, объекта незавершенного строительства, расположенного на земельном участке	05:17:000043:168
8.	Вид (виды) разрешенного использования	Для ведения личного подсобного хозяйства
8.1.	Дополнительные сведения об использовании земельного участка	—
9.	Сведения о земельных участках (землях общего пользования, территории общего пользования), посредством которых обеспечивается доступ	земли общего пользования
10.	Иные сведения	—

4. Пояснения к сведениям об уточняемом земельном участке с кадастровым номером 05:17:000043:17 :

1. —

1. Сведения о характерных точках границ уточняемого земельного участка с кадастровым номером 05:17:000043:18

Система координат МСК-05					Зона № 1		
Обозначение характерных точек границ	Координаты, м				Метод определения координат	Формулы, примененные для расчета средней квадратической погрешности определения координат характерных точек границ (М _t), с подставленными в такие формулы значениями и итоговые (вычисленные) значения М _t , м	Описание закрепления точки
	содержатся в Едином государственном реестре недвижимости		определены в результате выполнения комплексных кадастровых работ				
	X	Y	X	Y			
1	2	3	4	5	6	7	8
н756У	—	—	104755,50	382417,81	—	—	—

КАРТА-ПЛАН ТЕРРИТОРИИ

Сведения об уточняемых земельных участках, необходимые для исправления реестровых ошибок
в сведениях о местоположении их границ

н757У	—	—	104759,54	382424,43	—	—	—
н758У	—	—	104751,83	382452,71	—	—	—
н759У	—	—	104720,02	382448,94	—	—	—
н760У	—	—	104720,15	382420,45	—	—	—
н761У	—	—	104739,75	382415,93	—	—	—
н762У	—	—	104739,33	382412,56	—	—	—
н763У	—	—	104746,66	382411,02	—	—	—
н756У	—	—	104755,50	382417,81	—	—	—
358	104753,01	382418,67	—	—	—	—	—
359	104758,13	382458,04	—	—	—	—	—
360	104715,55	382453,81	—	—	—	—	—
361	104719,12	382431,41	—	—	—	—	—
362	104747,75	382423,27	—	—	—	—	—
363	104747,55	382420,50	—	—	—	—	—

2. Сведения о частях границ уточняемого земельного участка с кадастровым номером 05:17:000043:18

Обозначение части границ		Горизонтальное проложение (S), м	Описание прохождения части границ	Сведения о согласовании местоположения границ(согласовано/спорное)
от т.	до т.			
1	2	3	4	5
н756У	н757У	7,76	—	согласовано
н757У	н758У	29,31	—	согласовано
н758У	н759У	32,03	—	согласовано
н759У	н760У	28,49	—	согласовано
н760У	н761У	20,11	—	согласовано
н761У	н762У	3,40	—	согласовано
н762У	н763У	7,49	—	согласовано
н763У	н756У	11,15	—	согласовано

3. Характеристики уточняемого земельного участка с кадастровым номером 05:17:000043:18

№ п/п	Наименование характеристик земельного участка	Значение характеристики
1	2	3
1.	Адрес земельного участка	—
1.1.	Сведения о местоположении земельного участка (при отсутствии адреса) в структурированном в соответствии с федеральной информационной	Республика Дагестан, р-н Табасаранский, с Кулиф

КАРТА-ПЛАН ТЕРРИТОРИИ

Сведения об уточняемых земельных участках, необходимые для исправления реестровых ошибок
в сведениях о местоположении их границ

1	2	3
	адресной системой виде	
1.2.	Дополнительные сведения о местоположении земельного участка	—
2.	Площадь земельного участка \pm величина погрешности определения(вычисления) площади ($P \pm \Delta P$), м ²	1260 \pm —
3.	Формула, примененная для вычисления предельной погрешности определения площади земельного участка, с подставленными значениями и итоговые (вычисленные) значения (ΔP), м ²	—
4.	Площадь земельного участка согласно сведениям Единого государственного реестра недвижимости ($P_{\text{кад}}$), м ²	1148
5.	Оценка расхождения P и $P_{\text{кад}}$ ($P - P_{\text{кад}}$), м ²	112
6.	Предельный минимальный и максимальный размеры земельного участка ($P_{\text{мин}}$ и $P_{\text{макс}}$), м ²	—
7.	Кадастровый или иной государственный учетный номер (инвентарный) здания, сооружения, объекта незавершенного строительства, расположенного на земельном участке	05:17:000043:163
8.	Вид (виды) разрешенного использования	Для ведения личного подсобного хозяйства
8.1.	Дополнительные сведения об использовании земельного участка	—
9.	Сведения о земельных участках (землях общего пользования, территории общего пользования), посредством которых обеспечивается доступ	земли общего пользования
10.	Иные сведения	—

4. Пояснения к сведениям об уточняемом земельном участке с кадастровым номером 05:17:000043:18 :

1. —

1. Сведения о характерных точках границ уточняемого земельного участка с кадастровым номером 05:17:000043:19

Система координат МСК-05

Зона № 1

Обозначение характерных точек границ	Координаты, м				Метод определения координат	Формулы, примененные для расчета средней квадратической погрешности определения координат характерных точек границ (M _t), с подставленными в такие формулы значениями и итоговые (вычисленные) значения M _t , м	Описание закрепления точки
	содержатся в Едином государственном реестре недвижимости		определены в результате выполнения комплексных кадастровых работ				
	X	Y	X	Y			

КАРТА-ПЛАН ТЕРРИТОРИИ

Сведения об уточняемых земельных участках, необходимые для исправления реестровых ошибок
в сведениях о местоположении их границ

1	2	3	4	5	6	7	8
н764У	—	—	104668,34	382381,23	—	—	—
н765У	—	—	104706,07	382393,88	—	—	—
н766У	—	—	104707,78	382397,63	—	—	—
н767У	—	—	104716,06	382415,77	—	—	—
н768У	—	—	104713,65	382416,84	—	—	—
н769У	—	—	104696,71	382423,09	—	—	—
н770У	—	—	104686,96	382426,96	—	—	—
н771У	—	—	104662,68	382396,00	—	—	—
н772У	—	—	104667,38	382383,73	—	—	—
н764У	—	—	104668,34	382381,23	—	—	—
381	104712,95	382408,66	—	—	—	—	—
382	104720,98	382424,37	—	—	—	—	—
383	104678,34	382440,54	—	—	—	—	—
384	104668,92	382427,64	—	—	—	—	—
385	104663,96	382419,92	—	—	—	—	—
386	104672,64	382406,93	—	—	—	—	—

2. Сведения о частях границ уточняемого земельного участка с кадастровым номером 05:17:000043:19

Обозначение части границ		Горизонтальное проложение (S), м	Описание прохождения части границ	Сведения о согласовании местоположения границ(согласовано/спорное)
от т.	до т.			
1	2	3	4	5
н764У	н765У	39,79	—	согласовано
н765У	н766У	4,12	—	согласовано
н766У	н767У	19,94	—	согласовано
н767У	н768У	2,64	—	согласовано
н768У	н769У	18,06	—	согласовано
н769У	н770У	10,49	—	согласовано
н770У	н771У	39,35	—	согласовано
н771У	н772У	13,14	—	согласовано
н772У	н764У	2,68	—	согласовано

КАРТА-ПЛАН ТЕРРИТОРИИ

Сведения об уточняемых земельных участках, необходимые для исправления реестровых ошибок
в сведениях о местоположении их границ

3. Характеристики уточняемого земельного участка с кадастровым номером 05:17:000043:19

№ п/п	Наименование характеристик земельного участка	Значение характеристики
1	2	3
1.	Адрес земельного участка	—
1.1.	Сведения о местоположении земельного участка (при отсутствии адреса) в структурированном в соответствии с федеральной информационной адресной системой виде	Республика Дагестан, р-н Табасаранский, с Кулиф
1.2.	Дополнительные сведения о местоположении земельного участка	—
2.	Площадь земельного участка \pm величина погрешности определения(вычисления) площади ($P \pm \Delta P$), м ²	1386 \pm —
3.	Формула, примененная для вычисления предельной погрешности определения площади земельного участка, с подставленными значениями и итоговые (вычисленные) значения (ΔP), м ²	—
4.	Площадь земельного участка согласно сведениям Единого государственного реестра недвижимости ($P_{\text{кад}}$), м ²	1260
5.	Оценка расхождения P и $P_{\text{кад}}$ ($P - P_{\text{кад}}$), м ²	126
6.	Предельный минимальный и максимальный размеры земельного участка ($P_{\text{мин}}$ и $P_{\text{макс}}$), м ²	—
7.	Кадастровый или иной государственный учетный номер (инвентарный) здания, сооружения, объекта незавершенного строительства, расположенного на земельном участке	05:17:000043:173
8.	Вид (виды) разрешенного использования	Для ведения личного подсобного хозяйства
8.1.	Дополнительные сведения об использовании земельного участка	—
9.	Сведения о земельных участках (землях общего пользования, территории общего пользования), посредством которых обеспечивается доступ	земли общего пользования
10.	Иные сведения	—

4. Пояснения к сведениям об уточняемом земельном участке с кадастровым номером 05:17:000043:19 :

1.	—
----	---

1. Сведения о характерных точках границ уточняемого земельного участка с кадастровым номером 05:17:000043:20

Система координат МСК-05

Зона № 1

КАРТА-ПЛАН ТЕРРИТОРИИ

Сведения об уточняемых земельных участках, необходимые для исправления реестровых ошибок
в сведениях о местоположении их границ

Обозначение характерных точек границ	Координаты, м				Метод определения координат	Формулы, примененные для расчета средней квадратической погрешности определения координат характерных точек границ (M _t), с подставленными в такие формулы значениями и итоговые (вычисленные) значения M _t , м	Описание закрепления точки
	содержатся в Едином государственном реестре недвижимости		определены в результате выполнения комплексных кадастровых работ				
	X	Y	X	Y			
1	2	3	4	5	6	7	8
н649У	—	—	104624,13	382396,09	—	—	—
н650У	—	—	104653,21	382412,23	—	—	—
н651У	—	—	104640,56	382432,38	—	—	—
н652У	—	—	104618,25	382417,57	—	—	—
н653У	—	—	104605,69	382422,26	—	—	—
н645У	—	—	104578,07	382416,36	—	—	—
н644У	—	—	104580,36	382402,08	—	—	—
н654У	—	—	104580,68	382399,96	—	—	—
н649У	—	—	104624,13	382396,09	—	—	—
3	104655,15	382423,65	—	—	—	—	—
4	104646,41	382439,79	—	—	—	—	—
5	104623,63	382425,31	—	—	—	—	—
6	104612,06	382429,21	—	—	—	—	—
2	104582,06	382440,32	—	—	—	—	—
1	104585,78	382401,56	—	—	—	—	—

2. Сведения о частях границ уточняемого земельного участка с кадастровым номером 05:17:000043:20

Обозначение части границ		Горизонтальное проложение (S), м	Описание прохождения части границ	Сведения о согласовании местоположения границ(согласовано/спорное)
от т.	до т.			
1	2	3	4	5
н649У	н650У	33,26	—	согласовано
н650У	н651У	23,79	—	согласовано
н651У	н652У	26,78	—	согласовано
н652У	н653У	13,41	—	согласовано
н653У	н645У	28,24	—	согласовано

КАРТА-ПЛАН ТЕРРИТОРИИ

Сведения об уточняемых земельных участках, необходимые для исправления реестровых ошибок
в сведениях о местоположении их границ

н645У	н644У	14,46	—	согласовано
н644У	н654У	2,14	—	согласовано
н654У	н649У	43,62	—	согласовано

3. Характеристики уточняемого земельного участка с кадастровым номером 05:17:000043:20

№ п/п	Наименование характеристик земельного участка	Значение характеристики
1	2	3
1.	Адрес земельного участка	—
1.1.	Сведения о местоположении земельного участка (при отсутствии адреса) в структурированном в соответствии с федеральной информационной адресной системой виде	Республика Дагестан, р-н Табасаранский, с Кулиф
1.2.	Дополнительные сведения о местоположении земельного участка	—
2.	Площадь земельного участка \pm величина погрешности определения (вычисления) площади ($P \pm \Delta P$), м ²	1566 \pm —
3.	Формула, примененная для вычисления предельной погрешности определения площади земельного участка, с подставленными значениями и итоговые (вычисленные) значения (ΔP), м ²	—
4.	Площадь земельного участка согласно сведениям Единого государственного реестра недвижимости ($P_{\text{кад}}$), м ²	1424
5.	Оценка расхождения P и $P_{\text{кад}}$ ($P - P_{\text{кад}}$), м ²	142
6.	Предельный минимальный и максимальный размеры земельного участка ($P_{\text{мин}}$ и $P_{\text{макс}}$), м ²	—
7.	Кадастровый или иной государственный учетный номер (инвентарный) здания, сооружения, объекта незавершенного строительства, расположенного на земельном участке	05:17:000043:198
8.	Вид (виды) разрешенного использования	Для ведения личного подсобного хозяйства
8.1.	Дополнительные сведения об использовании земельного участка	—
9.	Сведения о земельных участках (землях общего пользования, территории общего пользования), посредством которых обеспечивается доступ	земли общего пользования
10.	Иные сведения	—

4. Пояснения к сведениям об уточняемом земельном участке с кадастровым номером 05:17:000043:20 :

1.	—
----	---

1. Сведения о характерных точках границ уточняемого земельного участка с кадастровым номером 05:17:000043:23

КАРТА-ПЛАН ТЕРРИТОРИИ

Сведения об уточняемых земельных участках, необходимые для исправления реестровых ошибок
в сведениях о местоположении их границ

Система координат МСК-05

Зона № 1

Обозначение характерных точек границ	Координаты, м				Метод определения координат	Формулы, примененные для расчета средней квадратической погрешности определения координат характерных точек границ (M _t), с подставленными в такие формулы значениями и итоговые (вычисленные) значения M _t , м	Описание закрепления точки
	содержатся в Едином государственном реестре недвижимости		определены в результате выполнения комплексных кадастровых работ				
	X	Y	X	Y			
1	2	3	4	5	6	7	8
н663У	—	—	104665,99	382473,15	—	—	—
н664У	—	—	104668,69	382479,44	—	—	—
н665У	—	—	104671,66	382483,89	—	—	—
н666У	—	—	104681,24	382498,88	—	—	—
н667У	—	—	104685,09	382503,00	—	—	—
н668У	—	—	104698,90	382512,88	—	—	—
н669У	—	—	104716,21	382525,92	—	—	—
н670У	—	—	104707,68	382532,41	—	—	—
н671У	—	—	104691,53	382541,16	—	—	—
н672У	—	—	104666,62	382554,25	—	—	—
н673У	—	—	104663,72	382551,00	—	—	—
н674У	—	—	104649,29	382530,50	—	—	—
н675У	—	—	104646,61	382532,21	—	—	—
н676У	—	—	104623,90	382488,30	—	—	—
н677У	—	—	104637,80	382482,77	—	—	—
н678У	—	—	104648,28	382478,31	—	—	—
н679У	—	—	104649,43	382479,98	—	—	—
н663У	—	—	104665,99	382473,15	—	—	—
426	104673,46	382480,95	—	—	—	—	—
427	104720,53	382534,51	—	—	—	—	—
428	104698,15	382547,71	—	—	—	—	—
429	104676,36	382561,08	—	—	—	—	—
430	104652,03	382538,27	—	—	—	—	—
431	104632,70	382496,06	—	—	—	—	—

КАРТА-ПЛАН ТЕРРИТОРИИ

Сведения об уточняемых земельных участках, необходимые для исправления реестровых ошибок
в сведениях о местоположении их границ

432	104645,58	382489,57	—	—	—	—	—
433	104647,54	382491,30	—	—	—	—	—

2. Сведения о частях границ уточняемого земельного участка с кадастровым номером 05:17:000043:23

Обозначение части границ		Горизонтальное проложение (S), м	Описание прохождения части границ	Сведения о согласовании местоположения границ(согласовано/спорное)
от т.	до т.			
1	2	3	4	5
н663У	н664У	6,85	—	согласовано
н664У	н665У	5,35	—	согласовано
н665У	н666У	17,79	—	согласовано
н666У	н667У	5,64	—	согласовано
н667У	н668У	16,98	—	согласовано
н668У	н669У	21,67	—	согласовано
н669У	н670У	10,72	—	согласовано
н670У	н671У	18,37	—	согласовано
н671У	н672У	28,14	—	согласовано
н672У	н673У	4,36	—	согласовано
н673У	н674У	25,07	—	согласовано
н674У	н675У	3,18	—	согласовано
н675У	н676У	49,44	—	согласовано
н676У	н677У	14,96	—	согласовано
н677У	н678У	11,39	—	согласовано
н678У	н679У	2,03	—	согласовано
н679У	н663У	17,91	—	согласовано

3. Характеристики уточняемого земельного участка с кадастровым номером 05:17:000043:23

№ п/п	Наименование характеристик земельного участка	Значение характеристики
1	2	3
1.	Адрес земельного участка	—
1.1.	Сведения о местоположении земельного участка (при отсутствии адреса) в структурированном в соответствии с федеральной информационной адресной системой виде	Республика Дагестан, р-н Табасаранский, с. Кулиф
1.2.	Дополнительные сведения о местоположении земельного участка	—
2.	Площадь земельного участка ± величина погрешности	3658±—

КАРТА-ПЛАН ТЕРРИТОРИИ

Сведения об уточняемых земельных участках, необходимые для исправления реестровых ошибок
в сведениях о местоположении их границ

1	2	3
	определения(вычисления) площади ($P \pm \Delta P$), м ²	
3.	Формула, примененная для вычисления предельной погрешности определения площади земельного участка, с подставленными значениями и итоговые (вычисленные) значения (ΔP), м ²	—
4.	Площадь земельного участка согласно сведениям Единого государственного реестра недвижимости ($P_{\text{кад}}$), м ²	3752
5.	Оценка расхождения P и $P_{\text{кад}}$ ($P - P_{\text{кад}}$), м ²	-94
6.	Предельный минимальный и максимальный размеры земельного участка ($P_{\text{мин}}$ и $P_{\text{макс}}$), м ²	—
7.	Кадастровый или иной государственный учетный номер (инвентарный) здания, сооружения, объекта незавершенного строительства, расположенного на земельном участке	05:17:000043:167
8.	Вид (виды) разрешенного использования	Для ведения личного подсобного хозяйства
8.1.	Дополнительные сведения об использовании земельного участка	—
9.	Сведения о земельных участках (землях общего пользования, территории общего пользования), посредством которых обеспечивается доступ	земли общего пользования
10.	Иные сведения	—

4. Пояснения к сведениям об уточняемом земельном участке с кадастровым номером 05:17:000043:23 :

1.	—
----	---

1. Сведения о характерных точках границ уточняемого земельного участка с кадастровым номером 05:17:000043:24

Система координат МСК-05

Зона № 1

Обозначение характерных точек границ	Координаты, м				Метод определения координат	Формулы, примененные для расчета средней квадратической погрешности определения координат характерных точек границ (М _і), с подставленными в такие формулы значениями и итоговые (вычисленные) значения М _і , м	Описание закрепления точки
	содержатся в Едином государственном реестре недвижимости		определены в результате выполнения комплексных кадастровых работ				
	X	Y	X	Y			
1	2	3	4	5	6	7	8
н829У	—	—	104856,94	382387,91	—	—	—
н830У	—	—	104856,40	382397,44	—	—	—

КАРТА-ПЛАН ТЕРРИТОРИИ

Сведения об уточняемых земельных участках, необходимые для исправления реестровых ошибок
в сведениях о местоположении их границ

н831У	—	—	104854,38	382402,67	—	—	—
н832У	—	—	104848,83	382413,57	—	—	—
н833У	—	—	104833,83	382432,63	—	—	—
н834У	—	—	104821,86	382422,45	—	—	—
н835У	—	—	104824,67	382419,36	—	—	—
н836У	—	—	104821,86	382416,24	—	—	—
н837У	—	—	104820,66	382412,18	—	—	—
н838У	—	—	104820,77	382409,02	—	—	—
н839У	—	—	104827,52	382393,77	—	—	—
н840У	—	—	104835,68	382394,10	—	—	—
н841У	—	—	104835,82	382388,22	—	—	—
н823У	—	—	104837,49	382388,08	—	—	—
н828У	—	—	104853,92	382387,93	—	—	—
н829У	—	—	104856,94	382387,91	—	—	—
184	104870,29	382384,76	—	—	—	—	—
434	104853,83	382434,02	—	—	—	—	—
435	104845,47	382425,64	—	—	—	—	—
436	104838,75	382421,32	—	—	—	—	—
437	104840,57	382419,67	—	—	—	—	—
185	104841,71	382386,84	—	—	—	—	—

2. Сведения о частях границ уточняемого земельного участка с кадастровым номером 05:17:000043:24

Обозначение части границ		Горизонтальное проложение (S), м	Описание прохождения части границ	Сведения о согласовании местоположения границ(согласовано/спорное)
от т.	до т.			
1	2	3	4	5
н829У	н830У	9,55	—	согласовано
н830У	н831У	5,61	—	согласовано
н831У	н832У	12,23	—	согласовано
н832У	н833У	24,25	—	согласовано
н833У	н834У	15,71	—	согласовано
н834У	н835У	4,18	—	согласовано
н835У	н836У	4,20	—	согласовано
н836У	н837У	4,23	—	согласовано
н837У	н838У	3,16	—	согласовано

КАРТА-ПЛАН ТЕРРИТОРИИ

Сведения об уточняемых земельных участках, необходимые для исправления реестровых ошибок
в сведениях о местоположении их границ

н838У	н839У	16,68	—	согласовано
н839У	н840У	8,17	—	согласовано
н840У	н841У	5,88	—	согласовано
н841У	н823У	1,68	—	согласовано
н823У	н828У	16,43	—	согласовано
н828У	н829У	3,02	—	согласовано

3. Характеристики уточняемого земельного участка с кадастровым номером 05:17:000043:24

№ п/п	Наименование характеристик земельного участка	Значение характеристики
1	2	3
1.	Адрес земельного участка	—
1.1.	Сведения о местоположении земельного участка (при отсутствии адреса) в структурированном в соответствии с федеральной информационной адресной системой виде	Республика Дагестан, р-н Табасаранский, с Кулиф
1.2.	Дополнительные сведения о местоположении земельного участка	—
2.	Площадь земельного участка \pm величина погрешности определения(вычисления) площади ($P \pm \Delta P$), м ²	1019 \pm —
3.	Формула, примененная для вычисления предельной погрешности определения площади земельного участка, с подставленными значениями и итоговые (вычисленные) значения (ΔP), м ²	—
4.	Площадь земельного участка согласно сведениям Единого государственного реестра недвижимости ($P_{\text{кад}}$), м ²	927
5.	Оценка расхождения P и $P_{\text{кад}}$ ($P - P_{\text{кад}}$), м ²	92
6.	Предельный минимальный и максимальный размеры земельного участка ($P_{\text{мин}}$ и $P_{\text{макс}}$), м ²	—
7.	Кадастровый или иной государственный учетный номер (инвентарный) здания, сооружения, объекта незавершенного строительства, расположенного на земельном участке	05:17:000043:172
8.	Вид (виды) разрешенного использования	Для ведения личного подсобного хозяйства
8.1.	Дополнительные сведения об использовании земельного участка	—
9.	Сведения о земельных участках (землях общего пользования, территории общего пользования), посредством которых обеспечивается доступ	земли общего пользования
10.	Иные сведения	—

КАРТА-ПЛАН ТЕРРИТОРИИ

Сведения об уточняемых земельных участках, необходимые для исправления реестровых ошибок
в сведениях о местоположении их границ

4. Пояснения к сведениям об уточняемом земельном участке с кадастровым номером 05:17:000043:24 :

1. —

1. Сведения о характерных точках границ уточняемого земельного участка с кадастровым номером 05:17:000043:26

Система координат МСК-05

Зона № 1

Обозначение характерных точек границ	Координаты, м				Метод определения координат	Формулы, примененные для расчета средней квадратической погрешности определения координат характерных точек границ (M _t), с подставленными в такие формулы значениями и итоговые (вычисленные) значения M _t , м	Описание закрепления точки
	содержатся в Едином государственном реестре недвижимости		определены в результате выполнения комплексных кадастровых работ				
	X	Y	X	Y			
1	2	3	4	5	6	7	8
н586У	—	—	104597,88	382234,60	—	—	—
н587У	—	—	104605,59	382237,23	—	—	—
н588У	—	—	104617,84	382240,98	—	—	—
н589У	—	—	104618,22	382239,42	—	—	—
н590У	—	—	104628,59	382243,79	—	—	—
н591У	—	—	104621,64	382263,34	—	—	—
н592У	—	—	104598,05	382255,44	—	—	—
н593У	—	—	104600,48	382247,33	—	—	—
н594У	—	—	104593,68	382244,79	—	—	—
н586У	—	—	104597,88	382234,60	—	—	—
438	104623,59	382249,35	—	—	—	—	—
439	104618,63	382267,86	—	—	—	—	—
440	104596,61	382267,42	—	—	—	—	—
441	104597,48	382257,06	—	—	—	—	—
442	104595,60	382255,87	—	—	—	—	—
443	104600,59	382241,90	—	—	—	—	—

2. Сведения о частях границ уточняемого земельного участка с кадастровым номером 05:17:000043:26

Обозначение части границ		Горизонтальное проложение (S), м	Описание прохождения части границ	Сведения о согласовании местоположения границ(согласовано/спорное)
от т.	до т.			

КАРТА-ПЛАН ТЕРРИТОРИИ

Сведения об уточняемых земельных участках, необходимые для исправления реестровых ошибок
в сведениях о местоположении их границ

1	2	3	4	5
н586У	н587У	8,15	—	согласовано
н587У	н588У	12,81	—	согласовано
н588У	н589У	1,61	—	согласовано
н589У	н590У	11,25	—	согласовано
н590У	н591У	20,75	—	согласовано
н591У	н592У	24,88	—	согласовано
н592У	н593У	8,47	—	согласовано
н593У	н594У	7,26	—	согласовано
н594У	н586У	11,02	—	согласовано

3. Характеристики уточняемого земельного участка с кадастровым номером 05:17:000043:26

№ п/п	Наименование характеристик земельного участка	Значение характеристики
1	2	3
1.	Адрес земельного участка	—
1.1.	Сведения о местоположении земельного участка (при отсутствии адреса) в структурированном в соответствии с федеральной информационной адресной системой виде	Республика Дагестан, р-н Табасаранский, с Кулиф
1.2.	Дополнительные сведения о местоположении земельного участка	—
2.	Площадь земельного участка \pm величина погрешности определения(вычисления) площади ($P \pm \Delta P$), м ²	592 \pm —
3.	Формула, примененная для вычисления предельной погрешности определения площади земельного участка, с подставленными значениями и итоговые (вычисленные) значения (ΔP), м ²	—
4.	Площадь земельного участка согласно сведениям Единого государственного реестра недвижимости ($P_{\text{кад}}$), м ²	539
5.	Оценка расхождения P и $P_{\text{кад}}$ ($P - P_{\text{кад}}$), м ²	53
6.	Предельный минимальный и максимальный размеры земельного участка ($P_{\text{мин}}$ и $P_{\text{макс}}$), м ²	—
7.	Кадастровый или иной государственный учетный номер (инвентарный) здания, сооружения, объекта незавершенного строительства, расположенного на земельном участке	05:17:000043:170
8.	Вид (виды) разрешенного использования	Для ведения личного подсобного хозяйства
8.1.	Дополнительные сведения об использовании земельного участка	—

КАРТА-ПЛАН ТЕРРИТОРИИ

Сведения об уточняемых земельных участках, необходимые для исправления реестровых ошибок
в сведениях о местоположении их границ

1	2	3
9.	Сведения о земельных участках (землях общего пользования, территории общего пользования), посредством которых обеспечивается доступ	земли общего пользования
10.	Иные сведения	—

4. Пояснения к сведениям об уточняемом земельном участке с кадастровым номером 05:17:000043:26 :

1.	—
----	---

1. Сведения о характерных точках границ уточняемого земельного участка с кадастровым номером 05:17:000043:28

Система координат МСК-05

Зона № 1

Обозначение характерных точек границ	Координаты, м				Метод определения координат	Формулы, примененные для расчета средней квадратической погрешности определения координат характерных точек границ (M _t), с подставленными в такие формулы значениями и итоговые (вычисленные) значения M _t , м	Описание закрепления точки
	содержатся в Едином государственном реестре недвижимости		определены в результате выполнения комплексных кадастровых работ				
	X	Y	X	Y			
1	2	3	4	5	6	7	8
н796У	—	—	104779,70	382350,83	—	—	—
н789У	—	—	104785,32	382372,25	—	—	—
н790У	—	—	104771,26	382377,16	—	—	—
н791У	—	—	104768,95	382377,74	—	—	—
н792У	—	—	104758,48	382375,07	—	—	—
н793У	—	—	104753,31	382370,46	—	—	—
н794У	—	—	104752,56	382365,13	—	—	—
н795У	—	—	104751,19	382357,00	—	—	—
н796У	—	—	104779,70	382350,83	—	—	—
444	104779,04	382349,16	—	—	—	—	—
445	104783,96	382367,04	—	—	—	—	—
446	104750,47	382370,89	—	—	—	—	—
447	104748,72	382351,98	—	—	—	—	—

КАРТА-ПЛАН ТЕРРИТОРИИ

Сведения об уточняемых земельных участках, необходимые для исправления реестровых ошибок
в сведениях о местоположении их границ

2. Сведения о частях границ уточняемого земельного участка с кадастровым номером 05:17:000043:28

Обозначение части границ		Горизонтальное проложение (S), м	Описание прохождения части границ	Сведения о согласовании местоположения границ(согласовано/спорное)
от т.	до т.			
1	2	3	4	5
н796У	н789У	22,14	—	согласовано
н789У	н790У	14,89	—	согласовано
н790У	н791У	2,38	—	согласовано
н791У	н792У	10,81	—	согласовано
н792У	н793У	6,93	—	согласовано
н793У	н794У	5,38	—	согласовано
н794У	н795У	8,24	—	согласовано
н795У	н796У	29,17	—	согласовано

3. Характеристики уточняемого земельного участка с кадастровым номером 05:17:000043:28

№ п/п	Наименование характеристик земельного участка	Значение характеристики
1	2	3
1.	Адрес земельного участка	—
1.1.	Сведения о местоположении земельного участка (при отсутствии адреса) в структурированном в соответствии с федеральной информационной адресной системой виде	Республика Дагестан, р-н Табасаранский, с Кулиф
1.2.	Дополнительные сведения о местоположении земельного участка	—
2.	Площадь земельного участка \pm величина погрешности определения(вычисления) площади ($P \pm \Delta P$), м ²	657 \pm —
3.	Формула, примененная для вычисления предельной погрешности определения площади земельного участка, с подставленными значениями и итоговые (вычисленные) значения (ΔP), м ²	—
4.	Площадь земельного участка согласно сведениям Единого государственного реестра недвижимости ($P_{\text{кад}}$), м ²	598
5.	Оценка расхождения P и $P_{\text{кад}}$ ($P - P_{\text{кад}}$), м ²	59
6.	Предельный минимальный и максимальный размеры земельного участка ($P_{\text{мин}}$ и $P_{\text{макс}}$), м ²	—
7.	Кадастровый или иной государственный учетный номер (инвентарный) здания, сооружения, объекта незавершенного строительства,	05:17:000043:98

КАРТА-ПЛАН ТЕРРИТОРИИ

Сведения об уточняемых земельных участках, необходимые для исправления реестровых ошибок
в сведениях о местоположении их границ

1	2	3
	расположенного на земельном участке	
8.	Вид (виды) разрешенного использования	Для ведения личного подсобного хозяйства
8.1.	Дополнительные сведения об использовании земельного участка	—
9.	Сведения о земельных участках (землях общего пользования, территории общего пользования), посредством которых обеспечивается доступ	земли общего пользования
10.	Иные сведения	—

4. Пояснения к сведениям об уточняемом земельном участке с кадастровым номером 05:17:000043:28 :

1.	—
----	---

1. Сведения о характерных точках границ уточняемого земельного участка с кадастровым номером 05:17:000043:29

Система координат МСК-05

Зона № 1

Обозначение характерных точек границ	Координаты, м				Метод определения координат	Формулы, примененные для расчета средней квадратической погрешности определения координат характерных точек границ (М _г), с подставленными в такие формулы значениями и итоговые (вычисленные) значения М _г , м	Описание закрепления точки
	содержатся в Едином государственном реестре недвижимости		определены в результате выполнения комплексных кадастровых работ				
	X	Y	X	Y			
1	2	3	4	5	6	7	8
н595У	—	—	104571,29	382182,91	—	—	—
н596У	—	—	104600,86	382186,33	—	—	—
н597У	—	—	104599,62	382190,56	—	—	—
н598У	—	—	104594,75	382206,78	—	—	—
н599У	—	—	104590,51	382232,09	—	—	—
н600У	—	—	104588,37	382245,21	—	—	—
н601У	—	—	104573,47	382242,86	—	—	—
н602У	—	—	104570,00	382249,24	—	—	—
н603У	—	—	104568,22	382257,30	—	—	—
н604У	—	—	104558,50	382256,13	—	—	—
н607У	—	—	104568,73	382197,57	—	—	—
н605У	—	—	104570,61	382186,82	—	—	—

КАРТА-ПЛАН ТЕРРИТОРИИ

Сведения об уточняемых земельных участках, необходимые для исправления реестровых ошибок
в сведениях о местоположении их границ

н595У	—	—	104571,29	382182,91	—	—	—
448	104604,83	382202,33	—	—	—	—	—
443	104600,59	382241,90	—	—	—	—	—
442	104595,60	382255,87	—	—	—	—	—
441	104597,48	382257,06	—	—	—	—	—
440	104596,61	382267,42	—	—	—	—	—
449	104575,86	382260,26	—	—	—	—	—
450	104573,70	382266,00	—	—	—	—	—
451	104565,95	382266,48	—	—	—	—	—
452	104578,34	382200,32	—	—	—	—	—

2. Сведения о частях границ уточняемого земельного участка с кадастровым номером 05:17:000043:29

Обозначение части границ		Горизонтальное проложение (S), м	Описание прохождения части границ	Сведения о согласовании местоположения границ(согласовано/спорное)
от т.	до т.			
1	2	3	4	5
н595У	н596У	29,77	—	согласовано
н596У	н597У	4,41	—	согласовано
н597У	н598У	16,94	—	согласовано
н598У	н599У	25,66	—	согласовано
н599У	н600У	13,29	—	согласовано
н600У	н601У	15,08	—	согласовано
н601У	н602У	7,26	—	согласовано
н602У	н603У	8,25	—	согласовано
н603У	н604У	9,79	—	согласовано
н604У	н607У	59,45	—	согласовано
н607У	н605У	10,91	—	согласовано
н605У	н595У	3,97	—	согласовано

3. Характеристики уточняемого земельного участка с кадастровым номером 05:17:000043:29

№ п/п	Наименование характеристик земельного участка	Значение характеристики
1	2	3
1.	Адрес земельного участка	—
1.1.	Сведения о местоположении земельного участка (при отсутствии адреса) в структурированном в соответствии с федеральной информационной	Республика Дагестан, р-н Табасаранский, с. Кулиф

КАРТА-ПЛАН ТЕРРИТОРИИ

Сведения об уточняемых земельных участках, необходимые для исправления реестровых ошибок
в сведениях о местоположении их границ

1	2	3
	адресной системой виде	
1.2.	Дополнительные сведения о местоположении земельного участка	—
2.	Площадь земельного участка \pm величина погрешности определения(вычисления) площади ($P \pm \Delta P$), м ²	1812 \pm —
3.	Формула, примененная для вычисления предельной погрешности определения площади земельного участка, с подставленными значениями и итоговые (вычисленные) значения (ΔP), м ²	—
4.	Площадь земельного участка согласно сведениям Единого государственного реестра недвижимости ($P_{\text{кад}}$), м ²	1811
5.	Оценка расхождения P и $P_{\text{кад}}$ ($P - P_{\text{кад}}$), м ²	1
6.	Предельный минимальный и максимальный размеры земельного участка ($P_{\text{мин}}$ и $P_{\text{макс}}$), м ²	—
7.	Кадастровый или иной государственный учетный номер (инвентарный) здания, сооружения, объекта незавершенного строительства, расположенного на земельном участке	05:17:000043:166
8.	Вид (виды) разрешенного использования	Для ведения личного подсобного хозяйства
8.1.	Дополнительные сведения об использовании земельного участка	—
9.	Сведения о земельных участках (землях общего пользования, территории общего пользования), посредством которых обеспечивается доступ	земли общего пользования
10.	Иные сведения	—

4. Пояснения к сведениям об уточняемом земельном участке с кадастровым номером 05:17:000043:29 :

1.	—
----	---

1. Сведения о характерных точках границ уточняемого земельного участка с кадастровым номером 05:17:000043:31

Система координат МСК-05

Зона № 1

Обозначение характерных точек границ	Координаты, м				Метод определения координат	Формулы, примененные для расчета средней квадратической погрешности определения координат характерных точек границ (M _t), с подставленными в такие формулы значениями и итоговые (вычисленные) значения M _t , м	Описание закрепления точки
	содержатся в Едином государственном реестре недвижимости		определены в результате выполнения комплексных кадастровых работ				
	X	Y	X	Y			

КАРТА-ПЛАН ТЕРРИТОРИИ

Сведения об уточняемых земельных участках, необходимые для исправления реестровых ошибок
в сведениях о местоположении их границ

1	2	3	4	5	6	7	8
н842У	—	—	104904,58	382352,75	—	—	—
н843У	—	—	104912,02	382371,29	—	—	—
н844У	—	—	104907,31	382374,29	—	—	—
н845У	—	—	104909,65	382378,12	—	—	—
н846У	—	—	104911,67	382381,23	—	—	—
н847У	—	—	104914,42	382386,65	—	—	—
н848У	—	—	104915,53	382388,59	—	—	—
н849У	—	—	104917,78	382397,20	—	—	—
н850У	—	—	104919,03	382402,31	—	—	—
н851У	—	—	104919,44	382407,42	—	—	—
н852У	—	—	104883,70	382408,10	—	—	—
н853У	—	—	104882,94	382401,70	—	—	—
н854У	—	—	104878,06	382388,49	—	—	—
н855У	—	—	104871,03	382386,89	—	—	—
н856У	—	—	104868,13	382370,96	—	—	—
н857У	—	—	104867,94	382357,65	—	—	—
н858У	—	—	104883,55	382356,52	—	—	—
н859У	—	—	104894,46	382356,02	—	—	—
н842У	—	—	104904,58	382352,75	—	—	—
462	104917,62	382377,67	—	—	—	—	—
463	104910,69	382384,00	—	—	—	—	—
464	104919,37	382401,72	—	—	—	—	—
465	104919,24	382411,00	—	—	—	—	—
466	104886,21	382408,80	—	—	—	—	—
467	104882,89	382406,35	—	—	—	—	—
468	104879,90	382397,01	—	—	—	—	—
469	104871,51	382389,93	—	—	—	—	—
184	104870,29	382384,76	—	—	—	—	—
183	104868,75	382375,16	—	—	—	—	—
470	104869,10	382373,02	—	—	—	—	—
471	104901,59	382357,90	—	—	—	—	—

КАРТА-ПЛАН ТЕРРИТОРИИ

Сведения об уточняемых земельных участках, необходимые для исправления реестровых ошибок
в сведениях о местоположении их границ

2. Сведения о частях границ уточняемого земельного участка с кадастровым номером 05:17:000043:31

Обозначение части границ		Горизонтальное проложение (S), м	Описание прохождения части границ	Сведения о согласовании местоположения границ(согласовано/спорное)
от т.	до т.			
1	2	3	4	5
н842У	н843У	19,98	—	согласовано
н843У	н844У	5,58	—	согласовано
н844У	н845У	4,49	—	согласовано
н845У	н846У	3,71	—	согласовано
н846У	н847У	6,08	—	согласовано
н847У	н848У	2,24	—	согласовано
н848У	н849У	8,90	—	согласовано
н849У	н850У	5,26	—	согласовано
н850У	н851У	5,13	—	согласовано
н851У	н852У	35,75	—	согласовано
н852У	н853У	6,44	—	согласовано
н853У	н854У	14,08	—	согласовано
н854У	н855У	7,21	—	согласовано
н855У	н856У	16,19	—	согласовано
н856У	н857У	13,31	—	согласовано
н857У	н858У	15,65	—	согласовано
н858У	н859У	10,92	—	согласовано
н859У	н842У	10,64	—	согласовано

3. Характеристики уточняемого земельного участка с кадастровым номером 05:17:000043:31

№ п/п	Наименование характеристик земельного участка	Значение характеристики
1	2	3
1.	Адрес земельного участка	—
1.1.	Сведения о местоположении земельного участка (при отсутствии адреса) в структурированном в соответствии с федеральной информационной адресной системой виде	Республика Дагестан, р-н Табасаранский, с Кулиф
1.2.	Дополнительные сведения о местоположении земельного участка	—
2.	Площадь земельного участка ± величина погрешности определения(вычисления) площади ($P \pm \Delta P$), м ²	2035±—

КАРТА-ПЛАН ТЕРРИТОРИИ

Сведения об уточняемых земельных участках, необходимые для исправления реестровых ошибок
в сведениях о местоположении их границ

1	2	3
3.	Формула, примененная для вычисления предельной погрешности определения площади земельного участка, с подставленными значениями и итоговые (вычисленные) значения (ΔP), м ²	—
4.	Площадь земельного участка согласно сведениям Единого государственного реестра недвижимости ($P_{\text{кад}}$), м ²	1850
5.	Оценка расхождения P и $P_{\text{кад}}$ ($P - P_{\text{кад}}$), м ²	185
6.	Предельный минимальный и максимальный размеры земельного участка ($P_{\text{мин}}$ и $P_{\text{макс}}$), м ²	—
7.	Кадастровый или иной государственный учетный номер (инвентарный) здания, сооружения, объекта незавершенного строительства, расположенного на земельном участке	05:17:000043:96
8.	Вид (виды) разрешенного использования	Для ведения личного подсобного хозяйства
8.1.	Дополнительные сведения об использовании земельного участка	—
9.	Сведения о земельных участках (землях общего пользования, территории общего пользования), посредством которых обеспечивается доступ	земли общего пользования
10.	Иные сведения	—

4. Пояснения к сведениям об уточняемом земельном участке с кадастровым номером 05:17:000043:31 :

1.	—
----	---

1. Сведения о характерных точках границ уточняемого земельного участка с кадастровым номером 05:17:000043:32

Система координат МСК-05

Зона № 1

Обозначение характерных точек границ	Координаты, м				Метод определения координат	Формулы, примененные для расчета средней квадратической погрешности определения координат характерных точек границ (М _t), с подставленными в такие формулы значениями и итоговые (вычисленные) значения М _t , м	Описание закрепления точки
	содержатся в Едином государственном реестре недвижимости		определены в результате выполнения комплексных кадастровых работ				
	X	Y	X	Y			
1	2	3	4	5	6	7	8
н398У	—	—	104978,87	382368,02	—	—	—
н1007У	—	—	104973,16	382394,93	—	—	—
н399У	—	—	104970,96	382405,31	—	—	—

КАРТА-ПЛАН ТЕРРИТОРИИ

Сведения об уточняемых земельных участках, необходимые для исправления реестровых ошибок
в сведениях о местоположении их границ

н400У	—	—	104959,70	382399,04	—	—	—
н401У	—	—	104950,27	382389,45	—	—	—
н402У	—	—	104948,60	382383,67	—	—	—
н403У	—	—	104955,29	382368,76	—	—	—
н404У	—	—	104963,14	382366,00	—	—	—
н398У	—	—	104978,87	382368,02	—	—	—
472	104976,25	382405,30	—	—	—	—	—
473	104954,23	382388,33	—	—	—	—	—
474	104960,21	382368,32	—	—	—	—	—
475	104984,21	382369,29	—	—	—	—	—

2. Сведения о частях границ уточняемого земельного участка с кадастровым номером 05:17:000043:32

Обозначение части границ		Горизонтальное проложение (S), м	Описание прохождения части границ	Сведения о согласовании местоположения границ(согласовано/спорное)
от т.	до т.			
1	2	3	4	5
н398У	н1007У	27,51	—	согласовано
н1007У	н399У	10,61	—	согласовано
н399У	н400У	12,89	—	согласовано
н400У	н401У	13,45	—	согласовано
н401У	н402У	6,02	—	согласовано
н402У	н403У	16,34	—	согласовано
н403У	н404У	8,32	—	согласовано
н404У	н398У	15,86	—	согласовано

3. Характеристики уточняемого земельного участка с кадастровым номером 05:17:000043:32

№ п/п	Наименование характеристик земельного участка	Значение характеристики
1	2	3
1.	Адрес земельного участка	—
1.1.	Сведения о местоположении земельного участка (при отсутствии адреса) в структурированном в соответствии с федеральной информационной адресной системой виде	Дагестан респ, р-н Табасаранский, с. Кулиф
1.2.	Дополнительные сведения о местоположении земельного участка	—
2.	Площадь земельного участка ± величина погрешности определения(вычисления) площади ($P \pm \Delta P$), м ²	776±—

КАРТА-ПЛАН ТЕРРИТОРИИ

Сведения об уточняемых земельных участках, необходимые для исправления реестровых ошибок
в сведениях о местоположении их границ

1	2	3
3.	Формула, примененная для вычисления предельной погрешности определения площади земельного участка, с подставленными значениями и итоговые (вычисленные) значения (ΔP), м ²	—
4.	Площадь земельного участка согласно сведениям Единого государственного реестра недвижимости ($P_{\text{кад}}$), м ²	707
5.	Оценка расхождения P и $P_{\text{кад}}$ ($P - P_{\text{кад}}$), м ²	69
6.	Предельный минимальный и максимальный размеры земельного участка ($P_{\text{мин}}$ и $P_{\text{макс}}$), м ²	—
7.	Кадастровый или иной государственный учетный номер (инвентарный) здания, сооружения, объекта незавершенного строительства, расположенного на земельном участке	—
8.	Вид (виды) разрешенного использования	Для ведения личного подсобного хозяйства
8.1.	Дополнительные сведения об использовании земельного участка	—
9.	Сведения о земельных участках (землях общего пользования, территории общего пользования), посредством которых обеспечивается доступ	земли общего пользования
10.	Иные сведения	—

4. Пояснения к сведениям об уточняемом земельном участке с кадастровым номером 05:17:000043:32 :

1.	—
----	---

1. Сведения о характерных точках границ уточняемого земельного участка с кадастровым номером 05:17:000043:33

Система координат МСК-05

Зона № 1

Обозначение характерных точек границ	Координаты, м				Метод определения координат	Формулы, примененные для расчета средней квадратической погрешности определения координат характерных точек границ (М _t), с подставленными в такие формулы значениями и итоговые (вычисленные) значения М _t , м	Описание закрепления точки
	содержатся в Едином государственном реестре недвижимости		определены в результате выполнения комплексных кадастровых работ				
	X	Y	X	Y			
1	2	3	4	5	6	7	8
н984У	—	—	104951,88	382328,07	—	—	—
н985У	—	—	104949,74	382335,04	—	—	—
н986У	—	—	104948,22	382343,83	—	—	—

КАРТА-ПЛАН ТЕРРИТОРИИ

Сведения об уточняемых земельных участках, необходимые для исправления реестровых ошибок
в сведениях о местоположении их границ

н987У	—	—	104950,46	382347,48	—	—	—
н988У	—	—	104957,00	382355,39	—	—	—
н989У	—	—	104950,99	382360,79	—	—	—
н990У	—	—	104949,52	382360,32	—	—	—
н991У	—	—	104939,90	382349,00	—	—	—
н992У	—	—	104936,03	382341,76	—	—	—
н993У	—	—	104943,05	382319,00	—	—	—
н984У	—	—	104951,88	382328,07	—	—	—
476	104955,69	382335,98	—	—	—	—	—
477	104953,52	382351,95	—	—	—	—	—
478	104961,03	382361,58	—	—	—	—	—
479	104956,10	382368,78	—	—	—	—	—
480	104944,05	382354,09	—	—	—	—	—
481	104941,30	382349,90	—	—	—	—	—
482	104948,41	382327,13	—	—	—	—	—

2. Сведения о частях границ уточняемого земельного участка с кадастровым номером 05:17:000043:33

Обозначение части границ		Горизонтальное проложение (S), м	Описание прохождения части границ	Сведения о согласовании местоположения границ(согласовано/спорное)
от т.	до т.			
1	2	3	4	5
н984У	н985У	7,29	—	согласовано
н985У	н986У	8,92	—	согласовано
н986У	н987У	4,28	—	согласовано
н987У	н988У	10,26	—	согласовано
н988У	н989У	8,08	—	согласовано
н989У	н990У	1,54	—	согласовано
н990У	н991У	14,86	—	согласовано
н991У	н992У	8,21	—	согласовано
н992У	н993У	23,82	—	согласовано
н993У	н984У	12,66	—	согласовано

3. Характеристики уточняемого земельного участка с кадастровым номером 05:17:000043:33

№ п/п	Наименование характеристик земельного участка	Значение характеристики
1	2	3

КАРТА-ПЛАН ТЕРРИТОРИИ

Сведения об уточняемых земельных участках, необходимые для исправления реестровых ошибок
в сведениях о местоположении их границ

1	2	3
1.	Адрес земельного участка	—
1.1.	Сведения о местоположении земельного участка (при отсутствии адреса) в структурированном в соответствии с федеральной информационной адресной системой виде	Республика Дагестан, р-н Табасаранский, с. Кулиф
1.2.	Дополнительные сведения о местоположении земельного участка	—
2.	Площадь земельного участка \pm величина погрешности определения(вычисления) площади ($P \pm \Delta P$), м ²	407 \pm —
3.	Формула, примененная для вычисления предельной погрешности определения площади земельного участка, с подставленными значениями и итоговые (вычисленные) значения (ΔP), м ²	—
4.	Площадь земельного участка согласно сведениям Единого государственного реестра недвижимости ($P_{\text{кад}}$), м ²	370
5.	Оценка расхождения P и $P_{\text{кад}}$ ($P - P_{\text{кад}}$), м ²	37
6.	Предельный минимальный и максимальный размеры земельного участка ($P_{\text{мин}}$ и $P_{\text{макс}}$), м ²	—
7.	Кадастровый или иной государственный учетный номер (инвентарный) здания, сооружения, объекта незавершенного строительства, расположенного на земельном участке	05:17:000043:208
8.	Вид (виды) разрешенного использования	Для ведения личного подсобного хозяйства
8.1.	Дополнительные сведения об использовании земельного участка	—
9.	Сведения о земельных участках (землях общего пользования, территории общего пользования), посредством которых обеспечивается доступ	земли общего пользования
10.	Иные сведения	—

4. Пояснения к сведениям об уточняемом земельном участке с кадастровым номером 05:17:000043:33 :

1.	—
----	---

1. Сведения о характерных точках границ уточняемого земельного участка с кадастровым номером 05:17:000043:36

Система координат МСК-05

Зона № 1

КАРТА-ПЛАН ТЕРРИТОРИИ

Сведения об уточняемых земельных участках, необходимые для исправления реестровых ошибок
в сведениях о местоположении их границ

Обозначение характерных точек границ	Координаты, м				Метод определения координат	Формулы, примененные для расчета средней квадратической погрешности определения координат характерных точек границ (М _т), с подставленными в такие формулы значениями и итоговые (вычисленные) значения М _т , м	Описание закрепления точки
	содержатся в Едином государственном реестре недвижимости		определены в результате выполнения комплексных кадастровых работ				
	X	Y	X	Y			
1	2	3	4	5	6	7	8
н504У	—	—	104861,01	382273,85	—	—	—
н503У	—	—	104873,27	382274,67	—	—	—
н521У	—	—	104876,57	382274,72	—	—	—
н516У	—	—	104887,91	382275,27	—	—	—
н517У	—	—	104887,50	382280,01	—	—	—
н518У	—	—	104885,64	382293,91	—	—	—
н528У	—	—	104885,48	382300,49	—	—	—
н519У	—	—	104885,42	382303,13	—	—	—
н520У	—	—	104847,80	382302,61	—	—	—
н505У	—	—	104848,46	382275,06	—	—	—
н504У	—	—	104861,01	382273,85	—	—	—
483	104899,56	382282,51	—	—	—	—	—
322	104900,44	382287,44	—	—	—	—	—
321	104893,29	382308,21	—	—	—	—	—
484	104856,83	382306,52	—	—	—	—	—
485	104855,61	382289,03	—	—	—	—	—
486	104855,15	382284,03	—	—	—	—	—
487	104880,53	382283,75	—	—	—	—	—

2. Сведения о частях границ уточняемого земельного участка с кадастровым номером 05:17:000043:36

Обозначение части границ		Горизонтальное проложение (S), м	Описание прохождения части границ	Сведения о согласовании местоположения границ(согласовано/спорное)
от т.	до т.			
1	2	3	4	5
н504У	н503У	12,29	—	согласовано
н503У	н521У	3,30	—	согласовано

КАРТА-ПЛАН ТЕРРИТОРИИ

Сведения об уточняемых земельных участках, необходимые для исправления реестровых ошибок
в сведениях о местоположении их границ

н521У	н516У	11,35	—	согласовано
н516У	н517У	4,76	—	согласовано
н517У	н518У	14,02	—	согласовано
н518У	н528У	6,58	—	согласовано
н528У	н519У	2,64	—	согласовано
н519У	н520У	37,62	—	согласовано
н520У	н505У	27,56	—	согласовано
н505У	н504У	12,61	—	согласовано

3. Характеристики уточняемого земельного участка с кадастровым номером 05:17:000043:36

№ п/п	Наименование характеристик земельного участка	Значение характеристики
1	2	3
1.	Адрес земельного участка	—
1.1.	Сведения о местоположении земельного участка (при отсутствии адреса) в структурированном в соответствии с федеральной информационной адресной системой виде	Республика Дагестан, р-н Табасаранский, с Кулиф
1.2.	Дополнительные сведения о местоположении земельного участка	—
2.	Площадь земельного участка \pm величина погрешности определения(вычисления) площади ($P \pm \Delta P$), м ²	1085 \pm —
3.	Формула, примененная для вычисления предельной погрешности определения площади земельного участка, с подставленными значениями и итоговые (вычисленные) значения (ΔP), м ²	—
4.	Площадь земельного участка согласно сведениям Единого государственного реестра недвижимости ($P_{\text{кад}}$), м ²	987
5.	Оценка расхождения P и $P_{\text{кад}}$ ($P - P_{\text{кад}}$), м ²	98
6.	Предельный минимальный и максимальный размеры земельного участка ($P_{\text{мин}}$ и $P_{\text{макс}}$), м ²	—
7.	Кадастровый или иной государственный учетный номер (инвентарный) здания, сооружения, объекта незавершенного строительства, расположенного на земельном участке	05:17:000043:185
8.	Вид (виды) разрешенного использования	Для ведения личного подсобного хозяйства
8.1.	Дополнительные сведения об использовании земельного участка	—
9.	Сведения о земельных участках (землях общего пользования, территории общего пользования), посредством которых обеспечивается доступ	земли общего пользования

КАРТА-ПЛАН ТЕРРИТОРИИ

Сведения об уточняемых земельных участках, необходимые для исправления реестровых ошибок
в сведениях о местоположении их границ

1	2	3
10.	Иные сведения	—

4. Пояснения к сведениям об уточняемом земельном участке с кадастровым номером 05:17:000043:36 :

1.	—
----	---

1. Сведения о характерных точках границ уточняемого земельного участка с кадастровым номером 05:17:000043:37

Система координат МСК-05

Зона № 1

Обозначение характерных точек границ	Координаты, м				Метод определения координат	Формулы, примененные для расчета средней квадратической погрешности определения координат характерных точек границ (M _t), с подставленными в такие формулы значениями и итоговые (вычисленные) значения M _t , м	Описание закрепления точки
	содержатся в Едином государственном реестре недвижимости		определены в результате выполнения комплексных кадастровых работ				
	X	Y	X	Y			
1	2	3	4	5	6	7	8
н395У	—	—	104874,36	382249,42	—	—	—
н396У	—	—	104877,36	382265,50	—	—	—
н500У	—	—	104872,26	382266,49	—	—	—
н503У	—	—	104873,27	382274,67	—	—	—
н504У	—	—	104861,01	382273,85	—	—	—
н505У	—	—	104848,46	382275,06	—	—	—
н520У	—	—	104847,80	382302,61	—	—	—
н501У	—	—	104847,76	382304,00	—	—	—
н502У	—	—	104802,49	382309,53	—	—	—
н506У	—	—	104798,66	382272,59	—	—	—
н507У	—	—	104829,84	382264,08	—	—	—
н508У	—	—	104828,06	382256,48	—	—	—
н509У	—	—	104833,96	382255,27	—	—	—
н510У	—	—	104845,73	382253,38	—	—	—
н511У	—	—	104852,54	382252,19	—	—	—
н512У	—	—	104852,68	382253,22	—	—	—
н513У	—	—	104858,90	382252,05	—	—	—

КАРТА-ПЛАН ТЕРРИТОРИИ

Сведения об уточняемых земельных участках, необходимые для исправления реестровых ошибок
в сведениях о местоположении их границ

н395У	—	—	104874,36	382249,42	—	—	—
488	104882,04	382256,90	—	—	—	—	—
489	104884,54	382272,83	—	—	—	—	—
232	104887,64	382276,35	—	—	—	—	—
487	104880,53	382283,75	—	—	—	—	—
486	104855,15	382284,03	—	—	—	—	—
485	104855,61	382289,03	—	—	—	—	—
484	104856,83	382306,52	—	—	—	—	—
490	104807,44	382313,30	—	—	—	—	—
491	104806,57	382308,44	—	—	—	—	—
492	104808,40	382281,01	—	—	—	—	—
493	104842,54	382274,11	—	—	—	—	—
494	104840,81	382264,55	—	—	—	—	—

2. Сведения о частях границ уточняемого земельного участка с кадастровым номером 05:17:000043:37

Обозначение части границ		Горизонтальное проложение (S), м	Описание прохождения части границ	Сведения о согласовании местоположения границ(согласовано/спорное)
от т.	до т.			
1	2	3	4	5
н395У	н396У	16,36	—	согласовано
н396У	н500У	5,20	—	согласовано
н500У	н503У	8,24	—	согласовано
н503У	н504У	12,29	—	согласовано
н504У	н505У	12,61	—	согласовано
н505У	н520У	27,56	—	согласовано
н520У	н501У	1,39	—	согласовано
н501У	н502У	45,61	—	согласовано
н502У	н506У	37,14	—	согласовано
н506У	н507У	32,32	—	согласовано
н507У	н508У	7,81	—	согласовано
н508У	н509У	6,02	—	согласовано
н509У	н510У	11,92	—	согласовано
н510У	н511У	6,91	—	согласовано
н511У	н512У	1,04	—	согласовано
н512У	н513У	6,33	—	согласовано

КАРТА-ПЛАН ТЕРРИТОРИИ

Сведения об уточняемых земельных участках, необходимые для исправления реестровых ошибок
в сведениях о местоположении их границ

н513У

н395У

15,68

—

согласовано

3. Характеристики уточняемого земельного участка с кадастровым номером 05:17:000043:37

№ п/п	Наименование характеристик земельного участка	Значение характеристики
1	2	3
1.	Адрес земельного участка	—
1.1.	Сведения о местоположении земельного участка (при отсутствии адреса) в структурированном в соответствии с федеральной информационной адресной системой виде	Республика Дагестан, р-н Табасаранский, с. Кулиф
1.2.	Дополнительные сведения о местоположении земельного участка	—
2.	Площадь земельного участка \pm величина погрешности определения(вычисления) площади ($P \pm \Delta P$), м ²	2711 \pm —
3.	Формула, примененная для вычисления предельной погрешности определения площади земельного участка, с подставленными значениями и итоговые (вычисленные) значения (ΔP), м ²	—
4.	Площадь земельного участка согласно сведениям Единого государственного реестра недвижимости ($P_{\text{кад}}$), м ²	2465
5.	Оценка расхождения P и $P_{\text{кад}}$ ($P - P_{\text{кад}}$), м ²	246
6.	Предельный минимальный и максимальный размеры земельного участка ($P_{\text{мин}}$ и $P_{\text{макс}}$), м ²	—
7.	Кадастровый или иной государственный учетный номер (инвентарный) здания, сооружения, объекта незавершенного строительства, расположенного на земельном участке	05:17:000043:164
8.	Вид (виды) разрешенного использования	Для ведения личного подсобного хозяйства
8.1.	Дополнительные сведения об использовании земельного участка	—
9.	Сведения о земельных участках (землях общего пользования, территории общего пользования), посредством которых обеспечивается доступ	земли общего пользования
10.	Иные сведения	—

4. Пояснения к сведениям об уточняемом земельном участке с кадастровым номером 05:17:000043:37 :

1. —

1. Сведения о характерных точках границ уточняемого земельного участка с кадастровым номером 05:17:000043:38

Система координат МСК-05

Зона № 1

КАРТА-ПЛАН ТЕРРИТОРИИ

Сведения об уточняемых земельных участках, необходимые для исправления реестровых ошибок
в сведениях о местоположении их границ

Обозначение характерных точек границ	Координаты, м				Метод определения координат	Формулы, примененные для расчета средней квадратической погрешности определения координат характерных точек границ (M _t), с подставленными в такие формулы значениями и итоговые (вычисленные) значения M _t , м	Описание закрепления точки
	содержатся в Едином государственном реестре недвижимости		определены в результате выполнения комплексных кадастровых работ				
	X	Y	X	Y			
1	2	3	4	5	6	7	8
н157У	—	—	105186,26	382041,59	—	—	—
н127У	—	—	105232,70	382065,23	—	—	—
н126У	—	—	105222,20	382086,19	—	—	—
н158У	—	—	105221,03	382086,90	—	—	—
н159У	—	—	105217,37	382085,48	—	—	—
н160У	—	—	105216,66	382084,23	—	—	—
н161У	—	—	105214,12	382082,94	—	—	—
н162У	—	—	105212,66	382083,36	—	—	—
н163У	—	—	105206,92	382080,88	—	—	—
н164У	—	—	105179,55	382069,01	—	—	—
н157У	—	—	105186,26	382041,59	—	—	—
38	105239,46	382073,58	—	—	—	—	—
37	105228,51	382095,36	—	—	—	—	—
495	105213,91	382087,89	—	—	—	—	—
496	105186,93	382076,52	—	—	—	—	—
497	105189,01	382052,61	—	—	—	—	—

2. Сведения о частях границ уточняемого земельного участка с кадастровым номером 05:17:000043:38

Обозначение части границ		Горизонтальное проложение (S), м	Описание прохождения части границ	Сведения о согласовании местоположения границ(согласовано/спорное)
от т.	до т.			
1	2	3	4	5
н157У	н127У	52,11	—	согласовано
н127У	н126У	23,44	—	согласовано
н126У	н158У	1,37	—	согласовано
н158У	н159У	3,93	—	согласовано

КАРТА-ПЛАН ТЕРРИТОРИИ

Сведения об уточняемых земельных участках, необходимые для исправления реестровых ошибок
в сведениях о местоположении их границ

н159У	н160У	1,44	—	согласовано
н160У	н161У	2,85	—	согласовано
н161У	н162У	1,52	—	согласовано
н162У	н163У	6,25	—	согласовано
н163У	н164У	29,83	—	согласовано
н164У	н157У	28,23	—	согласовано

3. Характеристики уточняемого земельного участка с кадастровым номером 05:17:000043:38

№ п/п	Наименование характеристик земельного участка	Значение характеристики
1	2	3
1.	Адрес земельного участка	—
1.1.	Сведения о местоположении земельного участка (при отсутствии адреса) в структурированном в соответствии с федеральной информационной адресной системой виде	Республика Дагестан, р-н Табасаранский, с Кулиф
1.2.	Дополнительные сведения о местоположении земельного участка	—
2.	Площадь земельного участка \pm величина погрешности определения(вычисления) площади ($P \pm \Delta P$), м ²	1277 \pm —
3.	Формула, примененная для вычисления предельной погрешности определения площади земельного участка, с подставленными значениями и итоговые (вычисленные) значения (ΔP), м ²	—
4.	Площадь земельного участка согласно сведениям Единого государственного реестра недвижимости ($P_{\text{кад}}$), м ²	1163
5.	Оценка расхождения P и $P_{\text{кад}}$ ($P - P_{\text{кад}}$), м ²	114
6.	Предельный минимальный и максимальный размеры земельного участка ($P_{\text{мин}}$ и $P_{\text{макс}}$), м ²	—
7.	Кадастровый или иной государственный учетный номер (инвентарный) здания, сооружения, объекта незавершенного строительства, расположенного на земельном участке	05:17:000043:134, 05:17:000043:339, 05:17:000043:341
8.	Вид (виды) разрешенного использования	Для ведения личного подсобного хозяйства
8.1.	Дополнительные сведения об использовании земельного участка	—
9.	Сведения о земельных участках (землях общего пользования, территории общего пользования), посредством которых обеспечивается доступ	земли общего пользования
10.	Иные сведения	—

КАРТА-ПЛАН ТЕРРИТОРИИ

Сведения об уточняемых земельных участках, необходимые для исправления реестровых ошибок
в сведениях о местоположении их границ

4. Пояснения к сведениям об уточняемом земельном участке с кадастровым номером 05:17:000043:38 :

1. —

1. Сведения о характерных точках границ уточняемого земельного участка с кадастровым номером 05:17:000043:39

Система координат МСК-05

Зона № 1

Обозначение характерных точек границ	Координаты, м				Метод определения координат	Формулы, примененные для расчета средней квадратической погрешности определения координат характерных точек границ (M _t), с подставленными в такие формулы значениями и итоговые (вычисленные) значения M _t , м	Описание закрепления точки
	содержатся в Едином государственном реестре недвижимости		определены в результате выполнения комплексных кадастровых работ				
	X	Y	X	Y			
1	2	3	4	5	6	7	8
н493У	—	—	104810,41	382234,02	—	—	—
н494У	—	—	104812,27	382242,60	—	—	—
н495У	—	—	104815,08	382254,22	—	—	—
н496У	—	—	104788,21	382260,35	—	—	—
н497У	—	—	104786,52	382253,85	—	—	—
н498У	—	—	104780,71	382255,16	—	—	—
н499У	—	—	104778,14	382241,25	—	—	—
н493У	—	—	104810,41	382234,02	—	—	—
498	104816,58	382242,42	—	—	—	—	—
499	104822,05	382263,10	—	—	—	—	—
500	104794,44	382267,35	—	—	—	—	—
501	104794,05	382262,85	—	—	—	—	—
502	104789,75	382263,22	—	—	—	—	—
503	104788,62	382248,93	—	—	—	—	—

2. Сведения о частях границ уточняемого земельного участка с кадастровым номером 05:17:000043:39

Обозначение части границ		Горизонтальное приложение (S), м	Описание прохождения части границ	Сведения о согласовании местоположения границ(согласовано/спорное)
от т.	до т.			
1	2	3	4	5
н493У	н494У	8,78	—	согласовано

КАРТА-ПЛАН ТЕРРИТОРИИ

Сведения об уточняемых земельных участках, необходимые для исправления реестровых ошибок
в сведениях о местоположении их границ

н494У	н495У	11,95	—	согласовано
н495У	н496У	27,56	—	согласовано
н496У	н497У	6,72	—	согласовано
н497У	н498У	5,96	—	согласовано
н498У	н499У	14,15	—	согласовано
н499У	н493У	33,07	—	согласовано

3. Характеристики уточняемого земельного участка с кадастровым номером 05:17:000043:39

№ п/п	Наименование характеристик земельного участка	Значение характеристики
1	2	3
1.	Адрес земельного участка	—
1.1.	Сведения о местоположении земельного участка (при отсутствии адреса) в структурированном в соответствии с федеральной информационной адресной системой виде	Республика Дагестан, р-н Табасаранский, с Кулиф
1.2.	Дополнительные сведения о местоположении земельного участка	—
2.	Площадь земельного участка \pm величина погрешности определения(вычисления) площади ($P \pm \Delta P$), м ²	654 \pm —
3.	Формула, примененная для вычисления предельной погрешности определения площади земельного участка, с подставленными значениями и итоговые (вычисленные) значения (ΔP), м ²	—
4.	Площадь земельного участка согласно сведениям Единого государственного реестра недвижимости ($P_{\text{кад}}$), м ²	595
5.	Оценка расхождения P и $P_{\text{кад}}$ ($P - P_{\text{кад}}$), м ²	59
6.	Предельный минимальный и максимальный размеры земельного участка ($P_{\text{мин}}$ и $P_{\text{макс}}$), м ²	—
7.	Кадастровый или иной государственный учетный номер (инвентарный) здания, сооружения, объекта незавершенного строительства, расположенного на земельном участке	05:17:000043:179
8.	Вид (виды) разрешенного использования	Для ведения личного подсобного хозяйства
8.1.	Дополнительные сведения об использовании земельного участка	—
9.	Сведения о земельных участках (землях общего пользования, территории общего пользования), посредством которых обеспечивается доступ	земли общего пользования
10.	Иные сведения	—

КАРТА-ПЛАН ТЕРРИТОРИИ

Сведения об уточняемых земельных участках, необходимые для исправления реестровых ошибок
в сведениях о местоположении их границ

4. Пояснения к сведениям об уточняемом земельном участке с кадастровым номером 05:17:000043:39 :

1. —

1. Сведения о характерных точках границ уточняемого земельного участка с кадастровым номером 05:17:000043:40

Система координат МСК-05

Зона № 1

Обозначение характерных точек границ	Координаты, м				Метод определения координат	Формулы, примененные для расчета средней квадратической погрешности определения координат характерных точек границ (М _t), с подставленными в такие формулы значениями и итоговые (вычисленные) значения М _t , м	Описание закрепления точки
	содержатся в Едином государственном реестре недвижимости		определены в результате выполнения комплексных кадастровых работ				
	X	Y	X	Y			
1	2	3	4	5	6	7	8
н543У	—	—	104769,48	382257,69	—	—	—
н544У	—	—	104771,17	382267,31	—	—	—
н545У	—	—	104776,85	382266,50	—	—	—
н546У	—	—	104780,54	382281,44	—	—	—
н547У	—	—	104768,73	382284,37	—	—	—
н548У	—	—	104762,73	382286,44	—	—	—
н549У	—	—	104758,73	382288,06	—	—	—
н550У	—	—	104761,25	382298,66	—	—	—
н551У	—	—	104725,69	382306,12	—	—	—
н552У	—	—	104716,45	382285,36	—	—	—
н553У	—	—	104726,74	382279,77	—	—	—
н554У	—	—	104738,80	382272,15	—	—	—
н555У	—	—	104743,68	382267,27	—	—	—
н556У	—	—	104752,80	382260,65	—	—	—
н543У	—	—	104769,48	382257,69	—	—	—
512	104776,98	382266,65	—	—	—	—	—
513	104781,32	382284,83	—	—	—	—	—
514	104775,74	382280,63	—	—	—	—	—
515	104765,62	382305,24	—	—	—	—	—

КАРТА-ПЛАН ТЕРРИТОРИИ

Сведения об уточняемых земельных участках, необходимые для исправления реестровых ошибок
в сведениях о местоположении их границ

516	104764,37	382306,03	—	—	—	—	—
517	104723,52	382313,12	—	—	—	—	—
518	104715,88	382301,95	—	—	—	—	—
519	104725,57	382293,75	—	—	—	—	—
520	104747,03	382281,35	—	—	—	—	—
521	104751,77	382276,26	—	—	—	—	—
522	104760,73	382270,24	—	—	—	—	—
523	104760,77	382269,28	—	—	—	—	—

2. Сведения о частях границ уточняемого земельного участка с кадастровым номером 05:17:000043:40

Обозначение части границ		Горизонтальное проложение (S), м	Описание прохождения части границ	Сведения о согласовании местоположения границ(согласовано/спорное)
от т.	до т.			
1	2	3	4	5
н543У	н544У	9,77	—	согласовано
н544У	н545У	5,74	—	согласовано
н545У	н546У	15,39	—	согласовано
н546У	н547У	12,17	—	согласовано
н547У	н548У	6,35	—	согласовано
н548У	н549У	4,32	—	согласовано
н549У	н550У	10,90	—	согласовано
н550У	н551У	36,33	—	согласовано
н551У	н552У	22,72	—	согласовано
н552У	н553У	11,71	—	согласовано
н553У	н554У	14,27	—	согласовано
н554У	н555У	6,90	—	согласовано
н555У	н556У	11,27	—	согласовано
н556У	н543У	16,94	—	согласовано

3. Характеристики уточняемого земельного участка с кадастровым номером 05:17:000043:40

№ п/п	Наименование характеристик земельного участка	Значение характеристики
1	2	3
1.	Адрес земельного участка	—
1.1.	Сведения о местоположении земельного участка (при отсутствии адреса) в структурированном в соответствии с федеральной информационной	Республика Дагестан, р-н Табасаранский, с Кулиф

КАРТА-ПЛАН ТЕРРИТОРИИ

Сведения об уточняемых земельных участках, необходимые для исправления реестровых ошибок
в сведениях о местоположении их границ

1	2	3
	адресной системой виде	
1.2.	Дополнительные сведения о местоположении земельного участка	—
2.	Площадь земельного участка \pm величина погрешности определения(вычисления) площади ($P \pm \Delta P$), м ²	1696 \pm —
3.	Формула, примененная для вычисления предельной погрешности определения площади земельного участка, с подставленными значениями и итоговые (вычисленные) значения (ΔP), м ²	—
4.	Площадь земельного участка согласно сведениям Единого государственного реестра недвижимости ($P_{\text{кад}}$), м ²	1542
5.	Оценка расхождения P и $P_{\text{кад}}$ ($P - P_{\text{кад}}$), м ²	154
6.	Предельный минимальный и максимальный размеры земельного участка ($P_{\text{мин}}$ и $P_{\text{макс}}$), м ²	—
7.	Кадастровый или иной государственный учетный номер (инвентарный) здания, сооружения, объекта незавершенного строительства, расположенного на земельном участке	05:17:000043:201
8.	Вид (виды) разрешенного использования	Для ведения личного подсобного хозяйства
8.1.	Дополнительные сведения об использовании земельного участка	—
9.	Сведения о земельных участках (землях общего пользования, территории общего пользования), посредством которых обеспечивается доступ	земли общего пользования
10.	Иные сведения	—

4. Пояснения к сведениям об уточняемом земельном участке с кадастровым номером 05:17:000043:40 :

1.	—
----	---

1. Сведения о характерных точках границ уточняемого земельного участка с кадастровым номером 05:17:000043:43

Система координат МСК-05

Зона № 1

Обозначение характерных точек границ	Координаты, м				Метод определения координат	Формулы, примененные для расчета средней квадратической погрешности определения координат характерных точек границ (M _t), с подставленными в такие формулы значениями и итоговые (вычисленные) значения M _t , м	Описание закрепления точки
	содержатся в Едином государственном реестре недвижимости		определены в результате выполнения комплексных кадастровых работ				
	X	Y	X	Y			

КАРТА-ПЛАН ТЕРРИТОРИИ

Сведения об уточняемых земельных участках, необходимые для исправления реестровых ошибок
в сведениях о местоположении их границ

1	2	3	4	5	6	7	8
н278У	—	—	104902,80	382169,80	—	—	—
н277У	—	—	104910,61	382190,79	—	—	—
н276У	—	—	104914,98	382211,26	—	—	—
н281У	—	—	104916,96	382234,22	—	—	—
н282У	—	—	104899,13	382232,72	—	—	—
н283У	—	—	104897,17	382235,56	—	—	—
н284У	—	—	104869,90	382238,72	—	—	—
н285У	—	—	104864,09	382228,79	—	—	—
н286У	—	—	104860,13	382219,45	—	—	—
н287У	—	—	104855,73	382196,29	—	—	—
н288У	—	—	104849,82	382177,17	—	—	—
н289У	—	—	104858,37	382169,19	—	—	—
н290У	—	—	104861,74	382172,09	—	—	—
н291У	—	—	104884,89	382153,81	—	—	—
н292У	—	—	104889,40	382150,61	—	—	—
н279У	—	—	104895,36	382158,55	—	—	—
н278У	—	—	104902,80	382169,80	—	—	—
524	104903,59	382169,97	—	—	—	—	—
525	104912,26	382192,72	—	—	—	—	—
526	104919,95	382243,42	—	—	—	—	—
527	104905,49	382242,07	—	—	—	—	—
528	104903,39	382244,59	—	—	—	—	—
529	104876,18	382249,29	—	—	—	—	—
530	104864,30	382227,35	—	—	—	—	—
531	104863,31	382224,74	—	—	—	—	—
532	104859,59	382204,60	—	—	—	—	—
533	104855,03	382188,18	—	—	—	—	—
311	104889,95	382162,19	—	—	—	—	—
310	104895,06	382158,90	—	—	—	—	—

2. Сведения о частях границ уточняемого земельного участка с кадастровым номером 05:17:000043:43

Обозначение части границ		Горизонтальное проложение (S), м	Описание прохождения части границ	Сведения о согласовании местоположения границ(согласовано/спорное)
от т.	до т.			

КАРТА-ПЛАН ТЕРРИТОРИИ

Сведения об уточняемых земельных участках, необходимые для исправления реестровых ошибок
в сведениях о местоположении их границ

1	2	3	4	5
н278У	н277У	22,40	—	согласовано
н277У	н276У	20,93	—	согласовано
н276У	н281У	23,05	—	согласовано
н281У	н282У	17,89	—	согласовано
н282У	н283У	3,45	—	согласовано
н283У	н284У	27,45	—	согласовано
н284У	н285У	11,50	—	согласовано
н285У	н286У	10,14	—	согласовано
н286У	н287У	23,57	—	согласовано
н287У	н288У	20,01	—	согласовано
н288У	н289У	11,70	—	согласовано
н289У	н290У	4,45	—	согласовано
н290У	н291У	29,50	—	согласовано
н291У	н292У	5,53	—	согласовано
н292У	н279У	9,93	—	согласовано
н279У	н278У	13,49	—	согласовано

3. Характеристики уточняемого земельного участка с кадастровым номером 05:17:000043:43

№ п/п	Наименование характеристик земельного участка	Значение характеристики
1	2	3
1.	Адрес земельного участка	—
1.1.	Сведения о местоположении земельного участка (при отсутствии адреса) в структурированном в соответствии с федеральной информационной адресной системой виде	Республика Дагестан, р-н Табасаранский, с Кулиф
1.2.	Дополнительные сведения о местоположении земельного участка	—
2.	Площадь земельного участка \pm величина погрешности определения(вычисления) площади ($P \pm \Delta P$), м ²	3967 \pm —
3.	Формула, примененная для вычисления предельной погрешности определения площади земельного участка, с подставленными значениями и итоговые (вычисленные) значения (ΔP), м ²	—
4.	Площадь земельного участка согласно сведениям Единого государственного реестра недвижимости ($P_{\text{кад}}$), м ²	3900
5.	Оценка расхождения P и $P_{\text{кад}}$ ($P - P_{\text{кад}}$), м ²	67

КАРТА-ПЛАН ТЕРРИТОРИИ

Сведения об уточняемых земельных участках, необходимые для исправления реестровых ошибок
в сведениях о местоположении их границ

1	2	3
6.	Предельный минимальный и максимальный размеры земельного участка (Р _{мин} и Р _{макс}), м ²	—
7.	Кадастровый или иной государственный учетный номер (инвентарный) здания, сооружения, объекта незавершенного строительства, расположенного на земельном участке	05:17:000043:176
8.	Вид (виды) разрешенного использования	Для ведения личного подсобного хозяйства
8.1.	Дополнительные сведения об использовании земельного участка	—
9.	Сведения о земельных участках (землях общего пользования, территории общего пользования), посредством которых обеспечивается доступ	земли общего пользования
10.	Иные сведения	—

4. Пояснения к сведениям об уточняемом земельном участке с кадастровым номером 05:17:000043:43 :

1.	—
----	---

1. Сведения о характерных точках границ уточняемого земельного участка с кадастровым номером 05:17:000043:45

Система координат МСК-05

Зона № 1

Обозначение характерных точек границ	Координаты, м				Метод определения координат	Формулы, примененные для расчета средней квадратической погрешности определения координат характерных точек границ (М _т), с подставленными в такие формулы значениями и итоговые (вычисленные) значения М _т , м	Описание закрепления точки
	содержатся в Едином государственном реестре недвижимости		определены в результате выполнения комплексных кадастровых работ				
	X	Y	X	Y			
1	2	3	4	5	6	7	8
н256У	—	—	104924,23	382147,97	—	—	—
н257У	—	—	104937,34	382148,91	—	—	—
н258У	—	—	104948,88	382150,95	—	—	—
н268У	—	—	104956,01	382154,86	—	—	—
н269У	—	—	104955,35	382158,10	—	—	—
н270У	—	—	104954,04	382158,29	—	—	—
н271У	—	—	104953,37	382161,88	—	—	—
н272У	—	—	104955,66	382162,89	—	—	—

КАРТА-ПЛАН ТЕРРИТОРИИ

**Сведения об уточняемых земельных участках, необходимые для исправления реестровых ошибок
в сведениях о местоположении их границ**

н273У	—	—	104952,30	382177,37	—	—	—
н274У	—	—	104948,77	382187,92	—	—	—
н275У	—	—	104943,15	382208,30	—	—	—
н276У	—	—	104914,98	382211,26	—	—	—
н277У	—	—	104910,61	382190,79	—	—	—
н278У	—	—	104902,80	382169,80	—	—	—
н279У	—	—	104895,36	382158,55	—	—	—
н280У	—	—	104900,05	382150,67	—	—	—
н256У	—	—	104924,23	382147,97	—	—	—
534	104960,18	382161,02	—	—	—	—	—
535	104960,86	382205,39	—	—	—	—	—
536	104914,96	382210,54	—	—	—	—	—
525	104912,26	382192,72	—	—	—	—	—
524	104903,59	382169,97	—	—	—	—	—
310	104895,06	382158,90	—	—	—	—	—
309	104910,33	382157,06	—	—	—	—	—

2. Сведения о частях границ уточняемого земельного участка с кадастровым номером 05:17:000043:45

Обозначение части границ		Горизонтальное проложение (S), м	Описание прохождения части границ	Сведения о согласовании местоположения границ(согласовано/спорное)
от т.	до т.			
1	2	3	4	5
н256У	н257У	13,14	—	согласовано
н257У	н258У	11,72	—	согласовано
н258У	н268У	8,13	—	согласовано
н268У	н269У	3,31	—	согласовано
н269У	н270У	1,32	—	согласовано
н270У	н271У	3,65	—	согласовано
н271У	н272У	2,50	—	согласовано
н272У	н273У	14,86	—	согласовано
н273У	н274У	11,12	—	согласовано
н274У	н275У	21,14	—	согласовано
н275У	н276У	28,33	—	согласовано
н276У	н277У	20,93	—	согласовано
н277У	н278У	22,40	—	согласовано

КАРТА-ПЛАН ТЕРРИТОРИИ

Сведения об уточняемых земельных участках, необходимые для исправления реестровых ошибок
в сведениях о местоположении их границ

н278У	н279У	13,49	—	согласовано
н279У	н280У	9,17	—	согласовано
н280У	н256У	24,33	—	согласовано

3. Характеристики уточняемого земельного участка с кадастровым номером 05:17:000043:45

№ п/п	Наименование характеристик земельного участка	Значение характеристики
1	2	3
1.	Адрес земельного участка	—
1.1.	Сведения о местоположении земельного участка (при отсутствии адреса) в структурированном в соответствии с федеральной информационной адресной системой виде	Республика Дагестан, р-н Табасаранский, с Кулиф
1.2.	Дополнительные сведения о местоположении земельного участка	—
2.	Площадь земельного участка \pm величина погрешности определения(вычисления) площади ($P \pm \Delta P$), м ²	2691 \pm —
3.	Формула, примененная для вычисления предельной погрешности определения площади земельного участка, с подставленными значениями и итоговые (вычисленные) значения (ΔP), м ²	—
4.	Площадь земельного участка согласно сведениям Единого государственного реестра недвижимости ($P_{\text{кад}}$), м ²	2600
5.	Оценка расхождения P и $P_{\text{кад}}$ ($P - P_{\text{кад}}$), м ²	91
6.	Предельный минимальный и максимальный размеры земельного участка ($P_{\text{мин}}$ и $P_{\text{макс}}$), м ²	—
7.	Кадастровый или иной государственный учетный номер (инвентарный) здания, сооружения, объекта незавершенного строительства, расположенного на земельном участке	05:17:000043:222
8.	Вид (виды) разрешенного использования	Для ведения личного подсобного хозяйства
8.1.	Дополнительные сведения об использовании земельного участка	—
9.	Сведения о земельных участках (землях общего пользования, территории общего пользования), посредством которых обеспечивается доступ	земли общего пользования
10.	Иные сведения	—

4. Пояснения к сведениям об уточняемом земельном участке с кадастровым номером 05:17:000043:45 :

1.	—
----	---

1. Сведения о характерных точках границ уточняемого земельного участка с кадастровым номером 05:17:000043:47

КАРТА-ПЛАН ТЕРРИТОРИИ

Сведения об уточняемых земельных участках, необходимые для исправления реестровых ошибок
в сведениях о местоположении их границ

Система координат МСК-05

Зона № 1

Обозначение характерных точек границ	Координаты, м				Метод определения координат	Формулы, примененные для расчета средней квадратической погрешности определения координат характерных точек границ (M _t), с подставленными в такие формулы значениями и итоговые (вычисленные) значения M _t , м	Описание закрепления точки
	содержатся в Едином государственном реестре недвижимости		определены в результате выполнения комплексных кадастровых работ				
	X	Y	X	Y			
1	2	3	4	5	6	7	8
н249У	—	—	104980,83	382218,61	—	—	—
н250У	—	—	104987,96	382226,76	—	—	—
н251У	—	—	104993,49	382234,83	—	—	—
н252У	—	—	104996,23	382239,49	—	—	—
н254У	—	—	105001,06	382247,48	—	—	—
н255У	—	—	104971,29	382269,95	—	—	—
н267У	—	—	104954,81	382251,39	—	—	—
н261У	—	—	104971,11	382220,48	—	—	—
н253У	—	—	104979,40	382219,85	—	—	—
н249У	—	—	104980,83	382218,61	—	—	—
537	104988,48	382227,43	—	—	—	—	—
538	105007,01	382257,02	—	—	—	—	—
539	104975,69	382276,17	—	—	—	—	—
237	104957,50	382256,98	—	—	—	—	—
236	104976,15	382231,38	—	—	—	—	—

2. Сведения о частях границ уточняемого земельного участка с кадастровым номером 05:17:000043:47

Обозначение части границ		Горизонтальное проложение (S), м	Описание прохождения части границ	Сведения о согласовании местоположения границ(согласовано/спорное)
от т.	до т.			
1	2	3	4	5
н249У	н250У	10,83	—	согласовано
н250У	н251У	9,78	—	согласовано
н251У	н252У	5,41	—	согласовано
н252У	н254У	9,34	—	согласовано

КАРТА-ПЛАН ТЕРРИТОРИИ

Сведения об уточняемых земельных участках, необходимые для исправления реестровых ошибок
в сведениях о местоположении их границ

н254У	н255У	37,30	—	согласовано
н255У	н267У	24,82	—	согласовано
н267У	н261У	34,94	—	согласовано
н261У	н253У	8,31	—	согласовано
н253У	н249У	1,89	—	согласовано

3. Характеристики уточняемого земельного участка с кадастровым номером 05:17:000043:47

№ п/п	Наименование характеристик земельного участка	Значение характеристики
1	2	3
1.	Адрес земельного участка	—
1.1.	Сведения о местоположении земельного участка (при отсутствии адреса) в структурированном в соответствии с федеральной информационной адресной системой виде	Республика Дагестан, р-н Табасаранский, с. Кулиф
1.2.	Дополнительные сведения о местоположении земельного участка	—
2.	Площадь земельного участка \pm величина погрешности определения (вычисления) площади ($P \pm \Delta P$), м ²	1323 \pm —
3.	Формула, примененная для вычисления предельной погрешности определения площади земельного участка, с подставленными значениями и итоговые (вычисленные) значения (ΔP), м ²	—
4.	Площадь земельного участка согласно сведениям Единого государственного реестра недвижимости ($P_{\text{кад}}$), м ²	1328
5.	Оценка расхождения P и $P_{\text{кад}}$ ($P - P_{\text{кад}}$), м ²	-5
6.	Предельный минимальный и максимальный размеры земельного участка ($P_{\text{мин}}$ и $P_{\text{макс}}$), м ²	—
7.	Кадастровый или иной государственный учетный номер (инвентарный) здания, сооружения, объекта незавершенного строительства, расположенного на земельном участке	05:17:000043:159
8.	Вид (виды) разрешенного использования	Для ведения личного подсобного хозяйства
8.1.	Дополнительные сведения об использовании земельного участка	—
9.	Сведения о земельных участках (землях общего пользования, территории общего пользования), посредством которых обеспечивается доступ	земли общего пользования
10.	Иные сведения	—

КАРТА-ПЛАН ТЕРРИТОРИИ

Сведения об уточняемых земельных участках, необходимые для исправления реестровых ошибок
в сведениях о местоположении их границ

4. Пояснения к сведениям об уточняемом земельном участке с кадастровым номером 05:17:000043:47 :

1. —

1. Сведения о характерных точках границ уточняемого земельного участка с кадастровым номером 05:17:000043:48

Система координат МСК-05

Зона № 1

Обозначение характерных точек границ	Координаты, м				Метод определения координат	Формулы, примененные для расчета средней квадратической погрешности определения координат характерных точек границ (М _т), с подставленными в такие формулы значениями и итоговые (вычисленные) значения М _т , м	Описание закрепления точки
	содержатся в Едином государственном реестре недвижимости		определены в результате выполнения комплексных кадастровых работ				
	X	Y	X	Y			
1	2	3	4	5	6	7	8
н374У	—	—	104919,93	381931,36	—	—	—
н375У	—	—	104936,90	381937,74	—	—	—
н376У	—	—	104936,77	381950,58	—	—	—
н363У	—	—	104936,81	381952,56	—	—	—
н379У	—	—	104937,02	381965,26	—	—	—
н362У	—	—	104936,44	381974,42	—	—	—
н380У	—	—	104936,02	381980,89	—	—	—
н381У	—	—	104940,77	381989,45	—	—	—
н361У	—	—	104940,47	381993,14	—	—	—
н377У	—	—	104940,34	381998,13	—	—	—
н378У	—	—	104933,40	381998,13	—	—	—
н382У	—	—	104931,53	381996,51	—	—	—
н459У	—	—	104931,04	381996,01	—	—	—
н386У	—	—	104920,28	381984,76	—	—	—
н387У	—	—	104921,84	381979,89	—	—	—
н388У	—	—	104919,03	381970,83	—	—	—
н469У	—	—	104900,35	381958,31	—	—	—
н383У	—	—	104900,28	381958,27	—	—	—
н384У	—	—	104893,66	381966,95	—	—	—

КАРТА-ПЛАН ТЕРРИТОРИИ

Сведения об уточняемых земельных участках, необходимые для исправления реестровых ошибок
в сведениях о местоположении их границ

н461У	—	—	104892,97	381966,51	—	—	—
н391У	—	—	104891,72	381965,70	—	—	—
н460У	—	—	104889,01	381963,54	—	—	—
н392У	—	—	104884,91	381960,27	—	—	—
н393У	—	—	104882,10	381956,83	—	—	—
н394У	—	—	104879,85	381955,20	—	—	—
н1230У	—	—	104877,38	381954,34	—	—	—
н385У	—	—	104874,66	381953,39	—	—	—
н428У	—	—	104869,81	381944,84	—	—	—
н427У	—	—	104868,93	381943,59	—	—	—
н426У	—	—	104868,64	381942,54	—	—	—
н425У	—	—	104865,35	381931,67	—	—	—
н424У	—	—	104863,73	381927,05	—	—	—
н423У	—	—	104861,73	381923,76	—	—	—
н422У	—	—	104859,02	381917,55	—	—	—
н421У	—	—	104864,27	381914,63	—	—	—
н420У	—	—	104871,02	381912,30	—	—	—
н389У	—	—	104872,47	381911,65	—	—	—
н390У	—	—	104876,22	381910,59	—	—	—
н83У	—	—	104878,78	381910,46	—	—	—
н370У	—	—	104882,82	381913,09	—	—	—
н371У	—	—	104887,41	381915,15	—	—	—
н372У	—	—	104893,59	381917,21	—	—	—
н373У	—	—	104904,84	381923,96	—	—	—
н374У	—	—	104919,93	381931,36	—	—	—
540	104942,23	381945,92	—	—	—	—	—
541	104943,03	381995,38	—	—	—	—	—
542	104946,62	381998,22	—	—	—	—	—
543	104939,95	382004,46	—	—	—	—	—
544	104937,00	382002,43	—	—	—	—	—
545	104928,60	381992,70	—	—	—	—	—
546	104928,32	381988,56	—	—	—	—	—
547	104926,41	381979,15	—	—	—	—	—

КАРТА-ПЛАН ТЕРРИТОРИИ

**Сведения об уточняемых земельных участках, необходимые для исправления реестровых ошибок
в сведениях о местоположении их границ**

548	104905,35	381964,98	—	—	—	—	—
549	104900,95	381973,81	—	—	—	—	—
550	104892,59	381967,83	—	—	—	—	—
551	104891,56	381964,87	—	—	—	—	—
552	104884,55	381959,87	—	—	—	—	—
553	104875,81	381952,59	—	—	—	—	—
554	104864,05	381924,74	—	—	—	—	—
555	104875,73	381919,90	—	—	—	—	—
556	104884,01	381918,95	—	—	—	—	—

2. Сведения о частях границ уточняемого земельного участка с кадастровым номером 05:17:000043:48

Обозначение части границ		Горизонтальное проложение (S), м	Описание прохождения части границ	Сведения о согласовании местоположения границ(согласовано/спорное)
от т.	до т.			
1	2	3	4	5
н374У	н375У	18,13	—	согласовано
н375У	н376У	12,84	—	согласовано
н376У	н363У	1,98	—	согласовано
н363У	н379У	12,70	—	согласовано
н379У	н362У	9,18	—	согласовано
н362У	н380У	6,48	—	согласовано
н380У	н381У	9,79	—	согласовано
н381У	н361У	3,70	—	согласовано
н361У	н377У	4,99	—	согласовано
н377У	н378У	6,94	—	согласовано
н378У	н382У	2,47	—	согласовано
н382У	н459У	0,70	—	согласовано
н459У	н386У	15,57	—	согласовано
н386У	н387У	5,11	—	согласовано
н387У	н388У	9,49	—	согласовано
н388У	н469У	22,49	—	согласовано
н469У	н383У	0,08	—	согласовано
н383У	н384У	10,92	—	согласовано
н384У	н461У	0,82	—	согласовано
н461У	н391У	1,49	—	согласовано

КАРТА-ПЛАН ТЕРРИТОРИИ

Сведения об уточняемых земельных участках, необходимые для исправления реестровых ошибок
в сведениях о местоположении их границ

н391У	н460У	3,47	—	согласовано
н460У	н392У	5,24	—	согласовано
н392У	н393У	4,44	—	согласовано
н393У	н394У	2,78	—	согласовано
н394У	н1230У	2,62	—	согласовано
н1230У	н385У	2,88	—	согласовано
н385У	н428У	9,83	—	согласовано
н428У	н427У	1,53	—	согласовано
н427У	н426У	1,09	—	согласовано
н426У	н425У	11,36	—	согласовано
н425У	н424У	4,90	—	согласовано
н424У	н423У	3,85	—	согласовано
н423У	н422У	6,78	—	согласовано
н422У	н421У	6,01	—	согласовано
н421У	н420У	7,14	—	согласовано
н420У	н389У	1,59	—	согласовано
н389У	н390У	3,90	—	согласовано
н390У	н83У	2,56	—	согласовано
н83У	н370У	4,82	—	согласовано
н370У	н371У	5,03	—	согласовано
н371У	н372У	6,51	—	согласовано
н372У	н373У	13,12	—	согласовано
н373У	н374У	16,81	—	согласовано

3. Характеристики уточняемого земельного участка с кадастровым номером 05:17:000043:48

№ п/п	Наименование характеристик земельного участка	Значение характеристики
1	2	3
1.	Адрес земельного участка	—
1.1.	Сведения о местоположении земельного участка (при отсутствии адреса) в структурированном в соответствии с федеральной информационной адресной системой виде	Республика Дагестан, р-н Табасаранский, с Кулиф
1.2.	Дополнительные сведения о местоположении земельного участка	—
2.	Площадь земельного участка ± величина погрешности определения(вычисления) площади ($P \pm \Delta P$), м ²	3278±—

КАРТА-ПЛАН ТЕРРИТОРИИ

Сведения об уточняемых земельных участках, необходимые для исправления реестровых ошибок
в сведениях о местоположении их границ

1	2	3
3.	Формула, примененная для вычисления предельной погрешности определения площади земельного участка, с подставленными значениями и итоговые (вычисленные) значения (ΔP), м ²	—
4.	Площадь земельного участка согласно сведениям Единого государственного реестра недвижимости ($P_{\text{кад}}$), м ²	3139
5.	Оценка расхождения P и $P_{\text{кад}}$ ($P - P_{\text{кад}}$), м ²	139
6.	Предельный минимальный и максимальный размеры земельного участка ($P_{\text{мин}}$ и $P_{\text{макс}}$), м ²	—
7.	Кадастровый или иной государственный учетный номер (инвентарный) здания, сооружения, объекта незавершенного строительства, расположенного на земельном участке	05:17:000043:155, 05:17:000043:339, 05:17:000043:341
8.	Вид (виды) разрешенного использования	Для ведения личного подсобного хозяйства
8.1.	Дополнительные сведения об использовании земельного участка	—
9.	Сведения о земельных участках (землях общего пользования, территории общего пользования), посредством которых обеспечивается доступ	земли общего пользования
10.	Иные сведения	—

4. Пояснения к сведениям об уточняемом земельном участке с кадастровым номером 05:17:000043:48 :

1.	—
----	---

1. Сведения о характерных точках границ уточняемого земельного участка с кадастровым номером 05:17:000043:49

Система координат МСК-05

Зона № 1

Обозначение характерных точек границ	Координаты, м				Метод определения координат	Формулы, примененные для расчета средней квадратической погрешности определения координат характерных точек границ (M _t), с подставленными в такие формулы значениями и итоговые (вычисленные) значения M _t , м	Описание закрепления точки
	содержатся в Едином государственном реестре недвижимости		определены в результате выполнения комплексных кадастровых работ				
	X	Y	X	Y			
1	2	3	4	5	6	7	8
н388У	—	—	104919,03	381970,83	—	—	—
н387У	—	—	104921,84	381979,89	—	—	—
н386У	—	—	104920,28	381984,76	—	—	—

КАРТА-ПЛАН ТЕРРИТОРИИ

**Сведения об уточняемых земельных участках, необходимые для исправления реестровых ошибок
в сведениях о местоположении их границ**

н459У	—	—	104931,04	381996,01	—	—	—
н446У	—	—	104929,31	381997,27	—	—	—
н447У	—	—	104927,25	381997,80	—	—	—
н448У	—	—	104925,75	381998,08	—	—	—
н449У	—	—	104920,31	381998,88	—	—	—
н450У	—	—	104912,89	382000,35	—	—	—
н451У	—	—	104899,98	382003,21	—	—	—
н452У	—	—	104896,01	382004,24	—	—	—
н453У	—	—	104887,98	382006,27	—	—	—
н454У	—	—	104881,24	382007,30	—	—	—
н455У	—	—	104876,41	382007,72	—	—	—
н456У	—	—	104865,05	381992,61	—	—	—
н457У	—	—	104861,11	381987,97	—	—	—
н462У	—	—	104856,94	381982,30	—	—	—
н463У	—	—	104862,13	381978,61	—	—	—
н464У	—	—	104871,30	381971,47	—	—	—
н465У	—	—	104876,63	381967,44	—	—	—
н466У	—	—	104878,96	381965,78	—	—	—
н467У	—	—	104882,35	381962,81	—	—	—
н468У	—	—	104884,88	381960,28	—	—	—
н460У	—	—	104889,01	381963,54	—	—	—
н391У	—	—	104891,72	381965,70	—	—	—
н461У	—	—	104892,97	381966,51	—	—	—
н458У	—	—	104893,80	381967,06	—	—	—
н469У	—	—	104900,35	381958,31	—	—	—
н388У	—	—	104919,03	381970,83	—	—	—
547	104926,41	381979,15	—	—	—	—	—
546	104928,32	381988,56	—	—	—	—	—
545	104928,60	381992,70	—	—	—	—	—
544	104937,00	382002,43	—	—	—	—	—
543	104939,95	382004,46	—	—	—	—	—
557	104934,83	382005,52	—	—	—	—	—
558	104900,87	382012,65	—	—	—	—	—

КАРТА-ПЛАН ТЕРРИТОРИИ

Сведения об уточняемых земельных участках, необходимые для исправления реестровых ошибок
в сведениях о местоположении их границ

559	104884,09	382012,65	—	—	—	—	—
560	104865,19	381989,55	—	—	—	—	—
550	104892,59	381967,83	—	—	—	—	—
549	104900,95	381973,81	—	—	—	—	—
548	104905,35	381964,98	—	—	—	—	—

2. Сведения о частях границ уточняемого земельного участка с кадастровым номером 05:17:000043:49

Обозначение части границ		Горизонтальное проложение (S), м	Описание прохождения части границ	Сведения о согласовании местоположения границ(согласовано/спорное)
от т.	до т.			
1	2	3	4	5
н388У	н387У	9,49	—	согласовано
н387У	н386У	5,11	—	согласовано
н386У	н459У	15,57	—	согласовано
н459У	н446У	2,14	—	согласовано
н446У	н447У	2,13	—	согласовано
н447У	н448У	1,53	—	согласовано
н448У	н449У	5,50	—	согласовано
н449У	н450У	7,56	—	согласовано
н450У	н451У	13,22	—	согласовано
н451У	н452У	4,10	—	согласовано
н452У	н453У	8,28	—	согласовано
н453У	н454У	6,82	—	согласовано
н454У	н455У	4,85	—	согласовано
н455У	н456У	18,90	—	согласовано
н456У	н457У	6,09	—	согласовано
н457У	н462У	7,04	—	согласовано
н462У	н463У	6,37	—	согласовано
н463У	н464У	11,62	—	согласовано
н464У	н465У	6,68	—	согласовано
н465У	н466У	2,86	—	согласовано
н466У	н467У	4,51	—	согласовано
н467У	н468У	3,58	—	согласовано
н468У	н460У	5,26	—	согласовано
н460У	н391У	3,47	—	согласовано

КАРТА-ПЛАН ТЕРРИТОРИИ

Сведения об уточняемых земельных участках, необходимые для исправления реестровых ошибок
в сведениях о местоположении их границ

н391У	н461У	1,49	—	согласовано
н461У	н458У	1,00	—	согласовано
н458У	н469У	10,93	—	согласовано
н469У	н388У	22,49	—	согласовано

3. Характеристики уточняемого земельного участка с кадастровым номером 05:17:000043:49

№ п/п	Наименование характеристик земельного участка	Значение характеристики
1	2	3
1.	Адрес земельного участка	—
1.1.	Сведения о местоположении земельного участка (при отсутствии адреса) в структурированном в соответствии с федеральной информационной адресной системой виде	Республика Дагестан, р-н Табасаранский, с Кулиф
1.2.	Дополнительные сведения о местоположении земельного участка	—
2.	Площадь земельного участка \pm величина погрешности определения(вычисления) площади ($P \pm \Delta P$), м ²	2202 \pm —
3.	Формула, примененная для вычисления предельной погрешности определения площади земельного участка, с подставленными значениями и итоговые (вычисленные) значения (ΔP), м ²	—
4.	Площадь земельного участка согласно сведениям Единого государственного реестра недвижимости ($P_{\text{кад}}$), м ²	2162
5.	Оценка расхождения P и $P_{\text{кад}}$ ($P - P_{\text{кад}}$), м ²	40
6.	Предельный минимальный и максимальный размеры земельного участка ($P_{\text{мин}}$ и $P_{\text{макс}}$), м ²	—
7.	Кадастровый или иной государственный учетный номер (инвентарный) здания, сооружения, объекта незавершенного строительства, расположенного на земельном участке	05:17:000043:339, 05:17:000043:341
8.	Вид (виды) разрешенного использования	Для ведения личного подсобного хозяйства
8.1.	Дополнительные сведения об использовании земельного участка	—
9.	Сведения о земельных участках (землях общего пользования, территории общего пользования), посредством которых обеспечивается доступ	земли общего пользования
10.	Иные сведения	—

4. Пояснения к сведениям об уточняемом земельном участке с кадастровым номером 05:17:000043:49 :

1.	—
----	---

КАРТА-ПЛАН ТЕРРИТОРИИ

Сведения об уточняемых земельных участках, необходимые для исправления реестровых ошибок
в сведениях о местоположении их границ

1. Сведения о характерных точках границ уточняемого земельного участка с кадастровым номером 05:17:000043:51

Система координат МСК-05

Зона № 1

Обозначение характерных точек границ	Координаты, м				Метод определения координат	Формулы, примененные для расчета средней квадратической погрешности определения координат характерных точек границ (М _t), с подставленными в такие формулы значениями и итоговые (вычисленные) значения М _t , м	Описание закрепления точки
	содержатся в Едином государственном реестре недвижимости		определены в результате выполнения комплексных кадастровых работ				
	X	Y	X	Y			
1	2	3	4	5	6	7	8
н17У	—	—	105023,35	382032,59	—	—	—
н16У	—	—	105026,60	382034,84	—	—	—
н15У	—	—	105028,98	382037,40	—	—	—
н14У	—	—	105039,35	382047,53	—	—	—
н13У	—	—	105046,85	382054,53	—	—	—
н12У	—	—	105053,28	382060,71	—	—	—
н212У	—	—	105043,85	382071,96	—	—	—
н211У	—	—	105036,22	382082,02	—	—	—
н210У	—	—	105028,54	382091,33	—	—	—
н209У	—	—	105018,23	382106,08	—	—	—
н208У	—	—	105016,85	382108,95	—	—	—
н207У	—	—	105013,54	382113,39	—	—	—
н206У	—	—	105006,37	382112,06	—	—	—
н246У	—	—	104995,67	382110,14	—	—	—
н247У	—	—	104990,36	382105,70	—	—	—
н248У	—	—	104995,11	382095,64	—	—	—
н241У	—	—	105005,61	382076,08	—	—	—
н242У	—	—	105010,67	382065,59	—	—	—
н243У	—	—	105016,10	382053,28	—	—	—
н244У	—	—	105020,54	382042,03	—	—	—
н245У	—	—	105021,85	382038,22	—	—	—
н17У	—	—	105023,35	382032,59	—	—	—

КАРТА-ПЛАН ТЕРРИТОРИИ

**Сведения об уточняемых земельных участках, необходимые для исправления реестровых ошибок
в сведениях о местоположении их границ**

11	105058,99	382068,86	—	—	—	—	—
565	105019,12	382121,14	—	—	—	—	—
566	105012,99	382119,75	—	—	—	—	—
567	105002,32	382118,15	—	—	—	—	—
568	104997,51	382113,07	—	—	—	—	—
569	105010,49	382084,00	—	—	—	—	—
12	105028,86	382041,21	—	—	—	—	—

2. Сведения о частях границ уточняемого земельного участка с кадастровым номером 05:17:000043:51

Обозначение части границ		Горизонтальное проложение (S), м	Описание прохождения части границ	Сведения о согласовании местоположения границ(согласовано/спорное)
от т.	до т.			
1	2	3	4	5
н17У	н16У	3,95	—	согласовано
н16У	н15У	3,50	—	согласовано
н15У	н14У	14,50	—	согласовано
н14У	н13У	10,26	—	согласовано
н13У	н12У	8,92	—	согласовано
н12У	н212У	14,68	—	согласовано
н212У	н211У	12,63	—	согласовано
н211У	н210У	12,07	—	согласовано
н210У	н209У	18,00	—	согласовано
н209У	н208У	3,18	—	согласовано
н208У	н207У	5,54	—	согласовано
н207У	н206У	7,29	—	согласовано
н206У	н246У	10,87	—	согласовано
н246У	н247У	6,92	—	согласовано
н247У	н248У	11,13	—	согласовано
н248У	н241У	22,20	—	согласовано
н241У	н242У	11,65	—	согласовано
н242У	н243У	13,45	—	согласовано
н243У	н244У	12,09	—	согласовано
н244У	н245У	4,03	—	согласовано
н245У	н17У	5,83	—	согласовано

КАРТА-ПЛАН ТЕРРИТОРИИ

Сведения об уточняемых земельных участках, необходимые для исправления реестровых ошибок
в сведениях о местоположении их границ

3. Характеристики уточняемого земельного участка с кадастровым номером 05:17:000043:51

№ п/п	Наименование характеристик земельного участка	Значение характеристики
1	2	3
1.	Адрес земельного участка	—
1.1.	Сведения о местоположении земельного участка (при отсутствии адреса) в структурированном в соответствии с федеральной информационной адресной системой виде	Республика Дагестан, р-н Табасаранский, с. Кулиф
1.2.	Дополнительные сведения о местоположении земельного участка	—
2.	Площадь земельного участка \pm величина погрешности определения(вычисления) площади ($P \pm \Delta P$), м ²	2216 \pm —
3.	Формула, примененная для вычисления предельной погрешности определения площади земельного участка, с подставленными значениями и итоговые (вычисленные) значения (ΔP), м ²	—
4.	Площадь земельного участка согласно сведениям Единого государственного реестра недвижимости ($P_{\text{кад}}$), м ²	2264
5.	Оценка расхождения P и $P_{\text{кад}}$ ($P - P_{\text{кад}}$), м ²	-48
6.	Предельный минимальный и максимальный размеры земельного участка ($P_{\text{мин}}$ и $P_{\text{макс}}$), м ²	—
7.	Кадастровый или иной государственный учетный номер (инвентарный) здания, сооружения, объекта незавершенного строительства, расположенного на земельном участке	05:17:000043:161, 05:17:000043:339, 05:17:000043:341
8.	Вид (виды) разрешенного использования	Для ведения личного подсобного хозяйства
8.1.	Дополнительные сведения об использовании земельного участка	—
9.	Сведения о земельных участках (землях общего пользования, территории общего пользования), посредством которых обеспечивается доступ	земли общего пользования
10.	Иные сведения	—

4. Пояснения к сведениям об уточняемом земельном участке с кадастровым номером 05:17:000043:51 :

1.	—
----	---

1. Сведения о характерных точках границ уточняемого земельного участка с кадастровым номером 05:17:000043:52

Система координат МСК-05

Зона № 1

КАРТА-ПЛАН ТЕРРИТОРИИ

Сведения об уточняемых земельных участках, необходимые для исправления реестровых ошибок
в сведениях о местоположении их границ

Обозначение характерных точек границ	Координаты, м				Метод определения координат	Формулы, примененные для расчета средней квадратической погрешности определения координат характерных точек границ (M _t), с подставленными в такие формулы значениями и итоговые (вычисленные) значения M _t , м	Описание закрепления точки
	содержатся в Едином государственном реестре недвижимости		определены в результате выполнения комплексных кадастровых работ				
	X	Y	X	Y			
1	2	3	4	5	6	7	8
н322У	—	—	104945,55	382002,00	—	—	—
н323У	—	—	104952,57	382002,83	—	—	—
н324У	—	—	104959,86	382003,98	—	—	—
н325У	—	—	104975,60	382006,04	—	—	—
н326У	—	—	104981,35	382006,85	—	—	—
н327У	—	—	105013,22	382011,04	—	—	—
н328У	—	—	105013,07	382014,51	—	—	—
н329У	—	—	105017,43	382014,70	—	—	—
н330У	—	—	105017,00	382024,44	—	—	—
н331У	—	—	105016,62	382030,13	—	—	—
н332У	—	—	105016,18	382034,00	—	—	—
н333У	—	—	105014,93	382040,19	—	—	—
н334У	—	—	105012,81	382049,56	—	—	—
н335У	—	—	105011,18	382054,06	—	—	—
н336У	—	—	105008,31	382059,44	—	—	—
н337У	—	—	105002,94	382070,81	—	—	—
н338У	—	—	104999,62	382072,19	—	—	—
н339У	—	—	104996,81	382078,43	—	—	—
н316У	—	—	104992,39	382085,65	—	—	—
н315У	—	—	104987,22	382082,75	—	—	—
н314У	—	—	104977,60	382071,13	—	—	—
н340У	—	—	104969,06	382057,54	—	—	—
н313У	—	—	104969,04	382057,51	—	—	—
н312У	—	—	104963,60	382051,76	—	—	—

КАРТА-ПЛАН ТЕРРИТОРИИ

**Сведения об уточняемых земельных участках, необходимые для исправления реестровых ошибок
в сведениях о местоположении их границ**

н341У	—	—	104958,96	382046,00	—	—	—
н342У	—	—	104957,12	382043,59	—	—	—
н343У	—	—	104945,26	382026,71	—	—	—
н344У	—	—	104953,59	382022,33	—	—	—
н345У	—	—	104952,09	382018,53	—	—	—
н322У	—	—	104945,55	382002,00	—	—	—
570	105022,87	382019,43	—	—	—	—	—
571	105024,50	382023,20	—	—	—	—	—
262	105000,09	382092,84	—	—	—	—	—
259	104979,31	382076,59	—	—	—	—	—
269	104970,44	382062,36	—	—	—	—	—
572	104966,44	382058,25	—	—	—	—	—
573	104944,73	382035,98	—	—	—	—	—
574	104940,21	382007,65	—	—	—	—	—
575	104954,08	382000,85	—	—	—	—	—

2. Сведения о частях границ уточняемого земельного участка с кадастровым номером 05:17:000043:52

Обозначение части границ		Горизонтальное проложение (S), м	Описание прохождения части границ	Сведения о согласовании местоположения границ(согласовано/спорное)
от т.	до т.			
1	2	3	4	5
н322У	н323У	7,07	—	согласовано
н323У	н324У	7,38	—	согласовано
н324У	н325У	15,87	—	согласовано
н325У	н326У	5,81	—	согласовано
н326У	н327У	32,14	—	согласовано
н327У	н328У	3,47	—	согласовано
н328У	н329У	4,36	—	согласовано
н329У	н330У	9,75	—	согласовано
н330У	н331У	5,70	—	согласовано
н331У	н332У	3,89	—	согласовано
н332У	н333У	6,31	—	согласовано
н333У	н334У	9,61	—	согласовано
н334У	н335У	4,79	—	согласовано
н335У	н336У	6,10	—	согласовано

КАРТА-ПЛАН ТЕРРИТОРИИ

Сведения об уточняемых земельных участках, необходимые для исправления реестровых ошибок
в сведениях о местоположении их границ

н336У	н337У	12,57	—	согласовано
н337У	н338У	3,60	—	согласовано
н338У	н339У	6,84	—	согласовано
н339У	н316У	8,47	—	согласовано
н316У	н315У	5,93	—	согласовано
н315У	н314У	15,09	—	согласовано
н314У	н340У	16,05	—	согласовано
н340У	н313У	0,04	—	согласовано
н313У	н312У	7,92	—	согласовано
н312У	н341У	7,40	—	согласовано
н341У	н342У	3,03	—	согласовано
н342У	н343У	20,63	—	согласовано
н343У	н344У	9,41	—	согласовано
н344У	н345У	4,09	—	согласовано
н345У	н322У	17,78	—	согласовано

3. Характеристики уточняемого земельного участка с кадастровым номером 05:17:000043:52

№ п/п	Наименование характеристик земельного участка	Значение характеристики
1	2	3
1.	Адрес земельного участка	—
1.1.	Сведения о местоположении земельного участка (при отсутствии адреса) в структурированном в соответствии с федеральной информационной адресной системой виде	Республика Дагестан, р-н Табасаранский, с Кулиф
1.2.	Дополнительные сведения о местоположении земельного участка	—
2.	Площадь земельного участка \pm величина погрешности определения(вычисления) площади ($P \pm \Delta P$), м ²	3722 \pm —
3.	Формула, примененная для вычисления предельной погрешности определения площади земельного участка, с подставленными значениями и итоговые (вычисленные) значения (ΔP), м ²	—
4.	Площадь земельного участка согласно сведениям Единого государственного реестра недвижимости ($P_{\text{кад}}$), м ²	4364
5.	Оценка расхождения P и $P_{\text{кад}}$ ($P - P_{\text{кад}}$), м ²	-642
6.	Предельный минимальный и максимальный размеры земельного участка ($P_{\text{мин}}$ и $P_{\text{макс}}$), м ²	—

КАРТА-ПЛАН ТЕРРИТОРИИ

Сведения об уточняемых земельных участках, необходимые для исправления реестровых ошибок
в сведениях о местоположении их границ

1	2	3
7.	Кадастровый или иной государственный учетный номер (инвентарный) здания, сооружения, объекта незавершенного строительства, расположенного на земельном участке	05:17:000043:99, 05:17:000043:341
8.	Вид (виды) разрешенного использования	Для ведения личного подсобного хозяйства
8.1.	Дополнительные сведения об использовании земельного участка	—
9.	Сведения о земельных участках (землях общего пользования, территории общего пользования), посредством которых обеспечивается доступ	земли общего пользования
10.	Иные сведения	—

4. Пояснения к сведениям об уточняемом земельном участке с кадастровым номером 05:17:000043:52 :

1.	—
----	---

1. Сведения о характерных точках границ уточняемого земельного участка с кадастровым номером 05:17:000043:53

Система координат МСК-05

Зона № 1

Обозначение характерных точек границ	Координаты, м				Метод определения координат	Формулы, примененные для расчета средней квадратической погрешности определения координат характерных точек границ (М _t), с подставленными в такие формулы значениями и итоговые (вычисленные) значения М _t , м	Описание закрепления точки
	содержатся в Едином государственном реестре недвижимости		определены в результате выполнения комплексных кадастровых работ				
	X	Y	X	Y			
1	2	3	4	5	6	7	8
н33У	—	—	105069,46	382075,65	—	—	—
н32У	—	—	105084,41	382089,90	—	—	—
н31У	—	—	105090,12	382095,90	—	—	—
н30У	—	—	105092,58	382099,36	—	—	—
н61У	—	—	105093,86	382101,94	—	—	—
н198У	—	—	105067,05	382122,12	—	—	—
н199У	—	—	105065,24	382122,00	—	—	—
н200У	—	—	105060,49	382120,56	—	—	—
н201У	—	—	105052,49	382118,94	—	—	—
н202У	—	—	105035,93	382116,44	—	—	—

КАРТА-ПЛАН ТЕРРИТОРИИ

Сведения об уточняемых земельных участках, необходимые для исправления реестровых ошибок
в сведениях о местоположении их границ

н203У	—	—	105029,62	382127,12	—	—	—
н204У	—	—	105028,24	382129,50	—	—	—
н205У	—	—	105005,81	382117,25	—	—	—
н206У	—	—	105006,37	382112,06	—	—	—
н207У	—	—	105013,54	382113,39	—	—	—
н208У	—	—	105016,85	382108,95	—	—	—
н209У	—	—	105018,23	382106,08	—	—	—
н210У	—	—	105028,54	382091,33	—	—	—
н211У	—	—	105036,22	382082,02	—	—	—
н212У	—	—	105043,85	382071,96	—	—	—
н12У	—	—	105053,28	382060,71	—	—	—
н11У	—	—	105058,17	382063,86	—	—	—
н34У	—	—	105065,33	382070,61	—	—	—
н33У	—	—	105069,46	382075,65	—	—	—
10	105063,61	382071,54	—	—	—	—	—
369	105096,87	382106,50	—	—	—	—	—
576	105074,37	382127,48	—	—	—	—	—
577	105041,99	382122,99	—	—	—	—	—
412	105033,02	382137,62	—	—	—	—	—
411	105012,29	382126,40	—	—	—	—	—
566	105012,99	382119,75	—	—	—	—	—
565	105019,12	382121,14	—	—	—	—	—
11	105058,99	382068,86	—	—	—	—	—

2. Сведения о частях границ уточняемого земельного участка с кадастровым номером 05:17:000043:53

Обозначение части границ		Горизонтальное проложение (S), м	Описание прохождения части границ	Сведения о согласовании местоположения границ(согласовано/спорное)
от т.	до т.			
1	2	3	4	5
н33У	н32У	20,65	—	согласовано
н32У	н31У	8,28	—	согласовано
н31У	н30У	4,25	—	согласовано
н30У	н61У	2,88	—	согласовано
н61У	н198У	33,56	—	согласовано
н198У	н199У	1,81	—	согласовано

КАРТА-ПЛАН ТЕРРИТОРИИ

Сведения об уточняемых земельных участках, необходимые для исправления реестровых ошибок
в сведениях о местоположении их границ

н199У	н200У	4,96	—	согласовано
н200У	н201У	8,16	—	согласовано
н201У	н202У	16,75	—	согласовано
н202У	н203У	12,40	—	согласовано
н203У	н204У	2,75	—	согласовано
н204У	н205У	25,56	—	согласовано
н205У	н206У	5,22	—	согласовано
н206У	н207У	7,29	—	согласовано
н207У	н208У	5,54	—	согласовано
н208У	н209У	3,18	—	согласовано
н209У	н210У	18,00	—	согласовано
н210У	н211У	12,07	—	согласовано
н211У	н212У	12,63	—	согласовано
н212У	н12У	14,68	—	согласовано
н12У	н11У	5,82	—	согласовано
н11У	н34У	9,84	—	согласовано
н34У	н33У	6,52	—	согласовано

3. Характеристики уточняемого земельного участка с кадастровым номером 05:17:000043:53

№ п/п	Наименование характеристик земельного участка	Значение характеристики
1	2	3
1.	Адрес земельного участка	—
1.1.	Сведения о местоположении земельного участка (при отсутствии адреса) в структурированном в соответствии с федеральной информационной адресной системой виде	Республика Дагестан, р-н Табасаранский, с Кулиф
1.2.	Дополнительные сведения о местоположении земельного участка	—
2.	Площадь земельного участка \pm величина погрешности определения(вычисления) площади ($P \pm \Delta P$), м ²	2910 \pm —
3.	Формула, примененная для вычисления предельной погрешности определения площади земельного участка, с подставленными значениями и итоговые (вычисленные) значения (ΔP), м ²	—
4.	Площадь земельного участка согласно сведениям Единого государственного реестра недвижимости ($P_{\text{кад}}$), м ²	2696
5.	Оценка расхождения P и $P_{\text{кад}}$ ($P - P_{\text{кад}}$), м ²	214

КАРТА-ПЛАН ТЕРРИТОРИИ

Сведения об уточняемых земельных участках, необходимые для исправления реестровых ошибок
в сведениях о местоположении их границ

1	2	3
6.	Предельный минимальный и максимальный размеры земельного участка (Р _{мин} и Р _{макс}), м ²	—
7.	Кадастровый или иной государственный учетный номер (инвентарный) здания, сооружения, объекта незавершенного строительства, расположенного на земельном участке	05:17:000043:182, 05:17:000043:339, 05:17:000043:341
8.	Вид (виды) разрешенного использования	Для ведения личного подсобного хозяйства
8.1.	Дополнительные сведения об использовании земельного участка	—
9.	Сведения о земельных участках (землях общего пользования, территории общего пользования), посредством которых обеспечивается доступ	земли общего пользования
10.	Иные сведения	—

4. Пояснения к сведениям об уточняемом земельном участке с кадастровым номером 05:17:000043:53 :

1.	—
----	---

1. Сведения о характерных точках границ уточняемого земельного участка с кадастровым номером 05:17:000043:58

Система координат МСК-05

Зона № 1

Обозначение характерных точек границ	Координаты, м				Метод определения координат	Формулы, примененные для расчета средней квадратической погрешности определения координат характерных точек границ (М _t), с подставленными в такие формулы значениями и итоговые (вычисленные) значения М _t , м	Описание закрепления точки
	содержатся в Едином государственном реестре недвижимости		определены в результате выполнения комплексных кадастровых работ				
	X	Y	X	Y			
1	2	3	4	5	6	7	8
н1176У	—	—	105217,09	382501,22	—	—	—
н1177У	—	—	105224,57	382509,43	—	—	—
н1178У	—	—	105231,44	382506,84	—	—	—
н1179У	—	—	105233,64	382511,53	—	—	—
н1180У	—	—	105235,89	382525,03	—	—	—
н1181У	—	—	105235,75	382527,70	—	—	—
н1182У	—	—	105234,48	382530,79	—	—	—
н1183У	—	—	105230,97	382536,70	—	—	—

КАРТА-ПЛАН ТЕРРИТОРИИ

Сведения об уточняемых земельных участках, необходимые для исправления реестровых ошибок
в сведениях о местоположении их границ

н1184У	—	—	105228,40	382541,34	—	—	—
н1185У	—	—	105226,95	382545,97	—	—	—
н1186У	—	—	105225,99	382550,84	—	—	—
н1187У	—	—	105226,32	382553,59	—	—	—
н1188У	—	—	105226,70	382556,05	—	—	—
н1189У	—	—	105229,40	382559,51	—	—	—
н1190У	—	—	105233,36	382562,85	—	—	—
н1191У	—	—	105172,19	382570,62	—	—	—
н1192У	—	—	105170,62	382564,71	—	—	—
н1193У	—	—	105170,46	382555,26	—	—	—
н1194У	—	—	105170,50	382551,42	—	—	—
н1195У	—	—	105169,16	382543,42	—	—	—
н1196У	—	—	105172,66	382538,69	—	—	—
н1197У	—	—	105174,46	382536,76	—	—	—
н1198У	—	—	105178,60	382533,60	—	—	—
н1199У	—	—	105181,73	382531,29	—	—	—
н1200У	—	—	105183,45	382529,87	—	—	—
н1201У	—	—	105185,40	382527,15	—	—	—
н1202У	—	—	105187,12	382524,05	—	—	—
н1203У	—	—	105188,56	382521,41	—	—	—
н1204У	—	—	105190,40	382519,39	—	—	—
н1205У	—	—	105192,78	382517,69	—	—	—
н1206У	—	—	105201,72	382511,62	—	—	—
н1176У	—	—	105217,09	382501,22	—	—	—
578	105238,90	382519,35	—	—	—	—	—
579	105239,20	382522,55	—	—	—	—	—
580	105241,79	382533,98	—	—	—	—	—
581	105241,04	382538,54	—	—	—	—	—
582	105235,09	382549,58	—	—	—	—	—
583	105233,14	382555,88	—	—	—	—	—
584	105232,11	382560,66	—	—	—	—	—
585	105233,84	382564,95	—	—	—	—	—
586	105240,20	382571,38	—	—	—	—	—

КАРТА-ПЛАН ТЕРРИТОРИИ

Сведения об уточняемых земельных участках, необходимые для исправления реестровых ошибок
в сведениях о местоположении их границ

587	105177,54	382571,75	—	—	—	—	—
588	105176,66	382558,07	—	—	—	—	—
589	105176,28	382550,91	—	—	—	—	—
590	105189,36	382538,67	—	—	—	—	—
591	105195,63	382528,37	—	—	—	—	—
592	105223,01	382511,23	—	—	—	—	—
593	105230,56	382518,51	—	—	—	—	—
594	105236,10	382515,39	—	—	—	—	—

2. Сведения о частях границ уточняемого земельного участка с кадастровым номером 05:17:000043:58

Обозначение части границ		Горизонтальное проложение (S), м	Описание прохождения части границ	Сведения о согласовании местоположения границ(согласовано/спорное)
от т.	до т.			
1	2	3	4	5
н1176У	н1177У	11,11	—	согласовано
н1177У	н1178У	7,34	—	согласовано
н1178У	н1179У	5,18	—	согласовано
н1179У	н1180У	13,69	—	согласовано
н1180У	н1181У	2,67	—	согласовано
н1181У	н1182У	3,34	—	согласовано
н1182У	н1183У	6,87	—	согласовано
н1183У	н1184У	5,30	—	согласовано
н1184У	н1185У	4,85	—	согласовано
н1185У	н1186У	4,96	—	согласовано
н1186У	н1187У	2,77	—	согласовано
н1187У	н1188У	2,49	—	согласовано
н1188У	н1189У	4,39	—	согласовано
н1189У	н1190У	5,18	—	согласовано
н1190У	н1191У	61,66	—	согласовано
н1191У	н1192У	6,11	—	согласовано
н1192У	н1193У	9,45	—	согласовано
н1193У	н1194У	3,84	—	согласовано
н1194У	н1195У	8,11	—	согласовано
н1195У	н1196У	5,88	—	согласовано
н1196У	н1197У	2,64	—	согласовано

КАРТА-ПЛАН ТЕРРИТОРИИ

Сведения об уточняемых земельных участках, необходимые для исправления реестровых ошибок
в сведениях о местоположении их границ

н1197У	н1198У	5,21	—	согласовано
н1198У	н1199У	3,89	—	согласовано
н1199У	н1200У	2,23	—	согласовано
н1200У	н1201У	3,35	—	согласовано
н1201У	н1202У	3,55	—	согласовано
н1202У	н1203У	3,01	—	согласовано
н1203У	н1204У	2,73	—	согласовано
н1204У	н1205У	2,92	—	согласовано
н1205У	н1206У	10,81	—	согласовано
н1206У	н1176У	18,56	—	согласовано

3. Характеристики уточняемого земельного участка с кадастровым номером 05:17:000043:58

№ п/п	Наименование характеристик земельного участка	Значение характеристики
1	2	3
1.	Адрес земельного участка	—
1.1.	Сведения о местоположении земельного участка (при отсутствии адреса) в структурированном в соответствии с федеральной информационной адресной системой виде	Республика Дагестан, р-н Табасаранский, с Кулиф
1.2.	Дополнительные сведения о местоположении земельного участка	—
2.	Площадь земельного участка \pm величина погрешности определения (вычисления) площади ($P \pm \Delta P$), м ²	3080 \pm —
3.	Формула, примененная для вычисления предельной погрешности определения площади земельного участка, с подставленными значениями и итоговые (вычисленные) значения (ΔP), м ²	—
4.	Площадь земельного участка согласно сведениям Единого государственного реестра недвижимости ($P_{\text{кад}}$), м ²	2800
5.	Оценка расхождения P и $P_{\text{кад}}$ ($P - P_{\text{кад}}$), м ²	280
6.	Предельный минимальный и максимальный размеры земельного участка ($P_{\text{мин}}$ и $P_{\text{макс}}$), м ²	—
7.	Кадастровый или иной государственный учетный номер (инвентарный) здания, сооружения, объекта незавершенного строительства, расположенного на земельном участке	05:17:000043:143
8.	Вид (виды) разрешенного использования	Для ведения личного подсобного хозяйства
8.1.	Дополнительные сведения об использовании земельного участка	—

КАРТА-ПЛАН ТЕРРИТОРИИ

Сведения об уточняемых земельных участках, необходимые для исправления реестровых ошибок
в сведениях о местоположении их границ

1	2	3
9.	Сведения о земельных участках (землях общего пользования, территории общего пользования), посредством которых обеспечивается доступ	земли общего пользования
10.	Иные сведения	—

4. Пояснения к сведениям об уточняемом земельном участке с кадастровым номером 05:17:000043:58 :

1.	—
----	---

1. Сведения о характерных точках границ уточняемого земельного участка с кадастровым номером 05:17:000043:60

Система координат МСК-05

Зона № 1

Обозначение характерных точек границ	Координаты, м				Метод определения координат	Формулы, примененные для расчета средней квадратической погрешности определения координат характерных точек границ (М _t), с подставленными в такие формулы значениями и итоговые (вычисленные) значения М _t , м	Описание закрепления точки
	содержатся в Едином государственном реестре недвижимости		определены в результате выполнения комплексных кадастровых работ				
	X	Y	X	Y			
1	2	3	4	5	6	7	8
н346У	—	—	104997,47	381951,22	—	—	—
н347У	—	—	105005,47	381954,72	—	—	—
н348У	—	—	105009,65	381956,28	—	—	—
н349У	—	—	105013,28	381959,47	—	—	—
н350У	—	—	105016,15	381962,56	—	—	—
н351У	—	—	105017,84	381968,19	—	—	—
н352У	—	—	105018,03	381975,65	—	—	—
н353У	—	—	105017,40	381977,09	—	—	—
н354У	—	—	105016,21	381978,53	—	—	—
н355У	—	—	105014,56	382000,34	—	—	—
н356У	—	—	105009,78	382000,71	—	—	—
н357У	—	—	105009,78	382004,27	—	—	—
н358У	—	—	104985,53	382000,77	—	—	—
н359У	—	—	104964,97	381997,71	—	—	—
н360У	—	—	104948,85	381995,84	—	—	—

КАРТА-ПЛАН ТЕРРИТОРИИ

Сведения об уточняемых земельных участках, необходимые для исправления реестровых ошибок
в сведениях о местоположении их границ

н361У	—	—	104940,47	381993,14	—	—	—
н381У	—	—	104940,77	381989,45	—	—	—
н380У	—	—	104936,02	381980,89	—	—	—
н362У	—	—	104936,44	381974,42	—	—	—
н379У	—	—	104937,02	381965,26	—	—	—
н363У	—	—	104936,81	381952,56	—	—	—
н364У	—	—	104936,79	381950,47	—	—	—
н365У	—	—	104936,92	381937,66	—	—	—
н366У	—	—	104955,10	381939,53	—	—	—
н367У	—	—	104966,22	381941,47	—	—	—
н368У	—	—	104977,41	381944,22	—	—	—
н369У	—	—	104988,03	381947,28	—	—	—
н346У	—	—	104997,47	381951,22	—	—	—
597	104993,81	381954,66	—	—	—	—	—
598	105013,80	381963,95	—	—	—	—	—
599	105020,27	381970,32	—	—	—	—	—
600	105022,69	381976,13	—	—	—	—	—
601	105019,45	382001,33	—	—	—	—	—
602	104999,76	382008,27	—	—	—	—	—
541	104943,03	381995,38	—	—	—	—	—
540	104942,23	381945,92	—	—	—	—	—
603	104955,36	381946,96	—	—	—	—	—
604	104975,78	381949,09	—	—	—	—	—

2. Сведения о частях границ уточняемого земельного участка с кадастровым номером 05:17:000043:60

Обозначение части границ		Горизонтальное проложение (S), м	Описание прохождения части границ	Сведения о согласовании местоположения границ(согласовано/спорное)
от т.	до т.			
1	2	3	4	5
н346У	н347У	8,73	—	согласовано
н347У	н348У	4,46	—	согласовано
н348У	н349У	4,83	—	согласовано
н349У	н350У	4,22	—	согласовано
н350У	н351У	5,88	—	согласовано
н351У	н352У	7,46	—	согласовано

КАРТА-ПЛАН ТЕРРИТОРИИ

Сведения об уточняемых земельных участках, необходимые для исправления реестровых ошибок
в сведениях о местоположении их границ

н352У	н353У	1,57	—	согласовано
н353У	н354У	1,87	—	согласовано
н354У	н355У	21,87	—	согласовано
н355У	н356У	4,79	—	согласовано
н356У	н357У	3,56	—	согласовано
н357У	н358У	24,50	—	согласовано
н358У	н359У	20,79	—	согласовано
н359У	н360У	16,23	—	согласовано
н360У	н361У	8,80	—	согласовано
н361У	н381У	3,70	—	согласовано
н381У	н380У	9,79	—	согласовано
н380У	н362У	6,48	—	согласовано
н362У	н379У	9,18	—	согласовано
н379У	н363У	12,70	—	согласовано
н363У	н364У	2,09	—	согласовано
н364У	н365У	12,81	—	согласовано
н365У	н366У	18,28	—	согласовано
н366У	н367У	11,29	—	согласовано
н367У	н368У	11,52	—	согласовано
н368У	н369У	11,05	—	согласовано
н369У	н346У	10,23	—	согласовано

3. Характеристики уточняемого земельного участка с кадастровым номером 05:17:000043:60

№ п/п	Наименование характеристик земельного участка	Значение характеристики
1	2	3
1.	Адрес земельного участка	—
1.1.	Сведения о местоположении земельного участка (при отсутствии адреса) в структурированном в соответствии с федеральной информационной адресной системой виде	Республика Дагестан, Табасаранский р-н., с. Кулиф, ул. Кулиф, д.58
1.2.	Дополнительные сведения о местоположении земельного участка	—
2.	Площадь земельного участка ± величина погрешности определения(вычисления) площади ($P \pm \Delta P$), м ²	4211±—
3.	Формула, примененная для вычисления предельной погрешности определения площади земельного участка, с подставленными значениями	—

КАРТА-ПЛАН ТЕРРИТОРИИ

Сведения об уточняемых земельных участках, необходимые для исправления реестровых ошибок
в сведениях о местоположении их границ

1	2	3
	и итоговые (вычисленные) значения (ΔP), м ²	
4.	Площадь земельного участка согласно сведениям Единого государственного реестра недвижимости ($P_{\text{кад}}$), м ²	3861
5.	Оценка расхождения P и $P_{\text{кад}}$ ($P - P_{\text{кад}}$), м ²	350
6.	Предельный минимальный и максимальный размеры земельного участка ($P_{\text{мин}}$ и $P_{\text{макс}}$), м ²	—
7.	Кадастровый или иной государственный учетный номер (инвентарный) здания, сооружения, объекта незавершенного строительства, расположенного на земельном участке	05:17:000043:340, 05:17:000043:339
8.	Вид (виды) разрешенного использования	Для ведения личного подсобного хозяйства
8.1.	Дополнительные сведения об использовании земельного участка	—
9.	Сведения о земельных участках (землях общего пользования, территории общего пользования), посредством которых обеспечивается доступ	земли общего пользования
10.	Иные сведения	—

4. Пояснения к сведениям об уточняемом земельном участке с кадастровым номером 05:17:000043:60 :

1.	—
----	---

1. Сведения о характерных точках границ уточняемого земельного участка с кадастровым номером 05:17:000043:62

Система координат МСК-05

Зона № 1

Обозначение характерных точек границ	Координаты, м				Метод определения координат	Формулы, примененные для расчета средней квадратической погрешности определения координат характерных точек границ (M _t), с подставленными в такие формулы значениями и итоговые (вычисленные) значения M _t , м	Описание закрепления точки
	содержатся в Едином государственном реестре недвижимости		определены в результате выполнения комплексных кадастровых работ				
	X	Y	X	Y			
1	2	3	4	5	6	7	8
н995У	—	—	105099,05	382355,36	—	—	—
н996У	—	—	105102,11	382363,98	—	—	—
н997У	—	—	105102,11	382371,92	—	—	—
н1034У	—	—	105103,68	382379,92	—	—	—

КАРТА-ПЛАН ТЕРРИТОРИИ

**Сведения об уточняемых земельных участках, необходимые для исправления реестровых ошибок
в сведениях о местоположении их границ**

н1035У	—	—	105096,19	382382,17	—	—	—
н1036У	—	—	105080,99	382382,42	—	—	—
н1048У	—	—	105081,91	382399,48	—	—	—
н998У	—	—	105082,05	382402,04	—	—	—
н999У	—	—	105076,49	382405,96	—	—	—
н1000У	—	—	105070,58	382410,66	—	—	—
н1001У	—	—	105060,12	382414,79	—	—	—
н1026У	—	—	105059,00	382412,47	—	—	—
н1025У	—	—	105052,44	382399,23	—	—	—
н1024У	—	—	105066,03	382378,79	—	—	—
н1023У	—	—	105073,72	382371,86	—	—	—
н1022У	—	—	105080,47	382366,98	—	—	—
н1021У	—	—	105080,28	382361,08	—	—	—
н1020У	—	—	105077,05	382351,99	—	—	—
н1002У	—	—	105083,37	382352,05	—	—	—
н1003У	—	—	105091,05	382353,30	—	—	—
н1008У	—	—	105098,42	382354,61	—	—	—
н995У	—	—	105099,05	382355,36	—	—	—
605	105104,98	382362,85	—	—	—	—	—
606	105108,61	382373,56	—	—	—	—	—
374	105109,28	382389,52	—	—	—	—	—
380	105100,35	382391,85	—	—	—	—	—
379	105080,06	382393,03	—	—	—	—	—
378	105080,50	382402,78	—	—	—	—	—
377	105082,34	382413,29	—	—	—	—	—
392	105069,37	382422,18	—	—	—	—	—
391	105058,40	382401,79	—	—	—	—	—
390	105068,68	382392,18	—	—	—	—	—
389	105077,55	382380,78	—	—	—	—	—
388	105086,43	382375,56	—	—	—	—	—
387	105087,11	382371,52	—	—	—	—	—
398	105082,68	382359,71	—	—	—	—	—
607	105089,63	382360,21	—	—	—	—	—

КАРТА-ПЛАН ТЕРРИТОРИИ

Сведения об уточняемых земельных участках, необходимые для исправления реестровых ошибок
в сведениях о местоположении их границ

2. Сведения о частях границ уточняемого земельного участка с кадастровым номером 05:17:000043:62

Обозначение части границ		Горизонтальное проложение (S), м	Описание прохождения части границ	Сведения о согласовании местоположения границ(согласовано/спорное)
от т.	до т.			
1	2	3	4	5
н995У	н996У	9,15	—	согласовано
н996У	н997У	7,94	—	согласовано
н997У	н1034У	8,15	—	согласовано
н1034У	н1035У	7,82	—	согласовано
н1035У	н1036У	15,20	—	согласовано
н1036У	н1048У	17,08	—	согласовано
н1048У	н998У	2,56	—	согласовано
н998У	н999У	6,80	—	согласовано
н999У	н1000У	7,55	—	согласовано
н1000У	н1001У	11,25	—	согласовано
н1001У	н1026У	2,58	—	согласовано
н1026У	н1025У	14,78	—	согласовано
н1025У	н1024У	24,55	—	согласовано
н1024У	н1023У	10,35	—	согласовано
н1023У	н1022У	8,33	—	согласовано
н1022У	н1021У	5,90	—	согласовано
н1021У	н1020У	9,65	—	согласовано
н1020У	н1002У	6,32	—	согласовано
н1002У	н1003У	7,78	—	согласовано
н1003У	н1008У	7,49	—	согласовано
н1008У	н995У	0,98	—	согласовано

3. Характеристики уточняемого земельного участка с кадастровым номером 05:17:000043:62

№ п/п	Наименование характеристик земельного участка	Значение характеристики
1	2	3
1.	Адрес земельного участка	—
1.1.	Сведения о местоположении земельного участка (при отсутствии адреса) в структурированном в соответствии с федеральной информационной адресной системой виде	Республика Дагестан, р-н Табасаранский, с Кулиф

КАРТА-ПЛАН ТЕРРИТОРИИ

Сведения об уточняемых земельных участках, необходимые для исправления реестровых ошибок
в сведениях о местоположении их границ

1	2	3
1.2.	Дополнительные сведения о местоположении земельного участка	—
2.	Площадь земельного участка \pm величина погрешности определения(вычисления) площади ($P \pm \Delta P$), м ²	1449 \pm —
3.	Формула, примененная для вычисления предельной погрешности определения площади земельного участка, с подставленными значениями и итоговые (вычисленные) значения (ΔP), м ²	—
4.	Площадь земельного участка согласно сведениям Единого государственного реестра недвижимости ($P_{\text{кад}}$), м ²	1318
5.	Оценка расхождения P и $P_{\text{кад}}$ ($P - P_{\text{кад}}$), м ²	131
6.	Предельный минимальный и максимальный размеры земельного участка ($P_{\text{мин}}$ и $P_{\text{макс}}$), м ²	—
7.	Кадастровый или иной государственный учетный номер (инвентарный) здания, сооружения, объекта незавершенного строительства, расположенного на земельном участке	05:17:000043:205
8.	Вид (виды) разрешенного использования	Для ведения личного подсобного хозяйства
8.1.	Дополнительные сведения об использовании земельного участка	—
9.	Сведения о земельных участках (землях общего пользования, территории общего пользования), посредством которых обеспечивается доступ	земли общего пользования
10.	Иные сведения	—

4. Пояснения к сведениям об уточняемом земельном участке с кадастровым номером 05:17:000043:62 :

1.	—
----	---

1. Сведения о характерных точках границ уточняемого земельного участка с кадастровым номером 05:17:000043:65

Система координат МСК-05

Зона № 1

Обозначение характерных точек границ	Координаты, м				Метод определения координат	Формулы, примененные для расчета средней квадратической погрешности определения координат характерных точек границ (M _t), с подставленными в такие формулы значениями и итоговые (вычисленные) значения M _t , м	Описание закрепления точки
	содержатся в Едином государственном реестре недвижимости		определены в результате выполнения комплексных кадастровых работ				
	X	Y	X	Y			
1	2	3	4	5	6	7	8

КАРТА-ПЛАН ТЕРРИТОРИИ

Сведения об уточняемых земельных участках, необходимые для исправления реестровых ошибок
в сведениях о местоположении их границ

н28У	—	—	105126,61	382067,76	—	—	—
н27У	—	—	105129,24	382067,99	—	—	—
н26У	—	—	105130,51	382068,44	—	—	—
н37У	—	—	105137,57	382075,40	—	—	—
н38У	—	—	105146,78	382084,57	—	—	—
н39У	—	—	105150,90	382088,30	—	—	—
н40У	—	—	105153,78	382091,25	—	—	—
н41У	—	—	105163,19	382096,84	—	—	—
н42У	—	—	105165,82	382100,44	—	—	—
н43У	—	—	105165,82	382101,40	—	—	—
н44У	—	—	105165,49	382102,86	—	—	—
н45У	—	—	105164,36	382105,23	—	—	—
н46У	—	—	105165,03	382106,27	—	—	—
н47У	—	—	105165,70	382108,02	—	—	—
н48У	—	—	105164,78	382110,94	—	—	—
н49У	—	—	105162,78	382116,90	—	—	—
н50У	—	—	105149,07	382133,35	—	—	—
н51У	—	—	105146,45	382135,06	—	—	—
н52У	—	—	105145,43	382135,27	—	—	—
н53У	—	—	105136,56	382148,33	—	—	—
н54У	—	—	105129,37	382143,89	—	—	—
н55У	—	—	105121,62	382134,95	—	—	—
н56У	—	—	105117,12	382128,46	—	—	—
н57У	—	—	105114,12	382126,52	—	—	—
н58У	—	—	105110,05	382125,07	—	—	—
н59У	—	—	105099,68	382109,16	—	—	—
н60У	—	—	105096,18	382104,32	—	—	—
н61У	—	—	105093,86	382101,94	—	—	—
н30У	—	—	105092,58	382099,36	—	—	—
н29У	—	—	105099,67	382093,13	—	—	—
н28У	—	—	105126,61	382067,76	—	—	—
608	105157,67	382099,02	—	—	—	—	—
609	105169,23	382104,51	—	—	—	—	—

КАРТА-ПЛАН ТЕРРИТОРИИ

Сведения об уточняемых земельных участках, необходимые для исправления реестровых ошибок
в сведениях о местоположении их границ

610	105172,35	382108,42	—	—	—	—	—
611	105168,91	382122,32	—	—	—	—	—
612	105166,18	382126,64	—	—	—	—	—
613	105156,27	382138,02	—	—	—	—	—
614	105142,34	382154,96	—	—	—	—	—
615	105127,06	382141,78	—	—	—	—	—
616	105121,26	382135,44	—	—	—	—	—
617	105114,17	382132,12	—	—	—	—	—
369	105096,87	382106,50	—	—	—	—	—
368	105132,18	382075,56	—	—	—	—	—
367	105134,28	382075,19	—	—	—	—	—
366	105135,44	382075,95	—	—	—	—	—

2. Сведения о частях границ уточняемого земельного участка с кадастровым номером 05:17:000043:65

Обозначение части границ		Горизонтальное проложение (S), м	Описание прохождения части границ	Сведения о согласовании местоположения границ(согласовано/спорное)
от т.	до т.			
1	2	3	4	5
н28У	н27У	2,64	—	согласовано
н27У	н26У	1,35	—	согласовано
н26У	н37У	9,91	—	согласовано
н37У	н38У	13,00	—	согласовано
н38У	н39У	5,56	—	согласовано
н39У	н40У	4,12	—	согласовано
н40У	н41У	10,95	—	согласовано
н41У	н42У	4,46	—	согласовано
н42У	н43У	0,96	—	согласовано
н43У	н44У	1,50	—	согласовано
н44У	н45У	2,63	—	согласовано
н45У	н46У	1,24	—	согласовано
н46У	н47У	1,87	—	согласовано
н47У	н48У	3,06	—	согласовано
н48У	н49У	6,29	—	согласовано
н49У	н50У	21,41	—	согласовано
н50У	н51У	3,13	—	согласовано

КАРТА-ПЛАН ТЕРРИТОРИИ

Сведения об уточняемых земельных участках, необходимые для исправления реестровых ошибок
в сведениях о местоположении их границ

н51У	н52У	1,04	—	согласовано
н52У	н53У	15,79	—	согласовано
н53У	н54У	8,45	—	согласовано
н54У	н55У	11,83	—	согласовано
н55У	н56У	7,90	—	согласовано
н56У	н57У	3,57	—	согласовано
н57У	н58У	4,32	—	согласовано
н58У	н59У	18,99	—	согласовано
н59У	н60У	5,97	—	согласовано
н60У	н61У	3,32	—	согласовано
н61У	н30У	2,88	—	согласовано
н30У	н29У	9,44	—	согласовано
н29У	н28У	37,01	—	согласовано

3. Характеристики уточняемого земельного участка с кадастровым номером 05:17:000043:65

№ п/п	Наименование характеристик земельного участка	Значение характеристики
1	2	3
1.	Адрес земельного участка	—
1.1.	Сведения о местоположении земельного участка (при отсутствии адреса) в структурированном в соответствии с федеральной информационной адресной системой виде	Республика Дагестан, р-н Табасаранский, с Кулиф
1.2.	Дополнительные сведения о местоположении земельного участка	—
2.	Площадь земельного участка \pm величина погрешности определения(вычисления) площади ($P \pm \Delta P$), м ²	3256 \pm —
3.	Формула, примененная для вычисления предельной погрешности определения площади земельного участка, с подставленными значениями и итоговые (вычисленные) значения (ΔP), м ²	—
4.	Площадь земельного участка согласно сведениям Единого государственного реестра недвижимости ($P_{\text{кад}}$), м ²	3259
5.	Оценка расхождения P и $P_{\text{кад}}$ ($P - P_{\text{кад}}$), м ²	-3
6.	Предельный минимальный и максимальный размеры земельного участка ($P_{\text{мин}}$ и $P_{\text{макс}}$), м ²	—
7.	Кадастровый или иной государственный учетный номер (инвентарный) здания, сооружения, объекта незавершенного строительства,	05:17:000043:153

КАРТА-ПЛАН ТЕРРИТОРИИ

Сведения об уточняемых земельных участках, необходимые для исправления реестровых ошибок
в сведениях о местоположении их границ

1	2	3
	расположенного на земельном участке	
8.	Вид (виды) разрешенного использования	Для ведения личного подсобного хозяйства
8.1.	Дополнительные сведения об использовании земельного участка	—
9.	Сведения о земельных участках (землях общего пользования, территории общего пользования), посредством которых обеспечивается доступ	земли общего пользования
10.	Иные сведения	—

4. Пояснения к сведениям об уточняемом земельном участке с кадастровым номером 05:17:000043:65 :

1.	—
----	---

1. Сведения о характерных точках границ уточняемого земельного участка с кадастровым номером 05:17:000043:66

Система координат МСК-05

Зона № 1

Обозначение характерных точек границ	Координаты, м				Метод определения координат	Формулы, примененные для расчета средней квадратической погрешности определения координат характерных точек границ (М _г), с подставленными в такие формулы значениями и итоговые (вычисленные) значения М _г , м	Описание закрепления точки
	содержатся в Едином государственном реестре недвижимости		определены в результате выполнения комплексных кадастровых работ				
	X	Y	X	Y			
1	2	3	4	5	6	7	8
н405У	—	—	104982,38	382365,54	—	—	—
н470У	—	—	104998,13	382368,44	—	—	—
н471У	—	—	105012,66	382367,79	—	—	—
н1004У	—	—	105022,47	382368,91	—	—	—
н1005У	—	—	105022,51	382374,04	—	—	—
н1006У	—	—	105015,46	382402,29	—	—	—
н1007У	—	—	104973,16	382394,93	—	—	—
н398У	—	—	104978,87	382368,02	—	—	—
н994У	—	—	104979,10	382366,94	—	—	—
н405У	—	—	104982,38	382365,54	—	—	—
414	105025,87	382377,21	—	—	—	—	—
413	105016,84	382409,54	—	—	—	—	—

КАРТА-ПЛАН ТЕРРИТОРИИ

Сведения об уточняемых земельных участках, необходимые для исправления реестровых ошибок
в сведениях о местоположении их границ

618	104988,91	382405,80	—	—	—	—	—
619	104979,31	382406,99	—	—	—	—	—
620	104983,19	382375,19	—	—	—	—	—
621	104999,57	382376,78	—	—	—	—	—
622	105013,92	382376,77	—	—	—	—	—

2. Сведения о частях границ уточняемого земельного участка с кадастровым номером 05:17:000043:66

Обозначение части границ		Горизонтальное проложение (S), м	Описание прохождения части границ	Сведения о согласовании местоположения границ(согласовано/спорное)
от т.	до т.			
1	2	3	4	5
н405У	н470У	16,01	—	согласовано
н470У	н471У	14,54	—	согласовано
н471У	н1004У	9,87	—	согласовано
н1004У	н1005У	5,13	—	согласовано
н1005У	н1006У	29,12	—	согласовано
н1006У	н1007У	42,94	—	согласовано
н1007У	н398У	27,51	—	согласовано
н398У	н994У	1,10	—	согласовано
н994У	н405У	3,57	—	согласовано

3. Характеристики уточняемого земельного участка с кадастровым номером 05:17:000043:66

№ п/п	Наименование характеристик земельного участка	Значение характеристики
1	2	3
1.	Адрес земельного участка	—
1.1.	Сведения о местоположении земельного участка (при отсутствии адреса) в структурированном в соответствии с федеральной информационной адресной системой виде	Республика Дагестан, р-н Табасаранский, с Кулиф
1.2.	Дополнительные сведения о местоположении земельного участка	—
2.	Площадь земельного участка ± величина погрешности определения(вычисления) площади ($P \pm \Delta P$), м ²	1377±—
3.	Формула, примененная для вычисления предельной погрешности определения площади земельного участка, с подставленными значениями и итоговые (вычисленные) значения (ΔP), м ²	—
4.	Площадь земельного участка согласно сведениям Единого	1252

КАРТА-ПЛАН ТЕРРИТОРИИ

Сведения об уточняемых земельных участках, необходимые для исправления реестровых ошибок
в сведениях о местоположении их границ

1	2	3
	государственного реестра недвижимости (Ркад), м ²	
5.	Оценка расхождения Р и Ркад (Р – Ркад), м ²	125
6.	Предельный минимальный и максимальный размеры земельного участка (Рмин и Рмакс), м ²	—
7.	Кадастровый или иной государственный учетный номер (инвентарный) здания, сооружения, объекта незавершенного строительства, расположенного на земельном участке	05:17:000043:136
8.	Вид (виды) разрешенного использования	Для ведения личного подсобного хозяйства
8.1.	Дополнительные сведения об использовании земельного участка	—
9.	Сведения о земельных участках (землях общего пользования, территории общего пользования), посредством которых обеспечивается доступ	земли общего пользования
10.	Иные сведения	—

4. Пояснения к сведениям об уточняемом земельном участке с кадастровым номером 05:17:000043:66 :

1.	—
----	---

1. Сведения о характерных точках границ уточняемого земельного участка с кадастровым номером 05:17:000043:70

Система координат МСК-05

Зона № 1

Обозначение характерных точек границ	Координаты, м				Метод определения координат	Формулы, примененные для расчета средней квадратической погрешности определения координат характерных точек границ (M _t), с подставленными в такие формулы значениями и итоговые (вычисленные) значения M _t , м	Описание закрепления точки
	содержатся в Едином государственном реестре недвижимости		определены в результате выполнения комплексных кадастровых работ				
	X	Y	X	Y			
1	2	3	4	5	6	7	8
н906У	—	—	104924,94	382447,50	—	—	—
н907У	—	—	104932,48	382449,34	—	—	—
н908У	—	—	104935,44	382449,84	—	—	—
н909У	—	—	104936,82	382448,92	—	—	—
н910У	—	—	104941,56	382448,79	—	—	—
н911У	—	—	104945,61	382448,74	—	—	—

КАРТА-ПЛАН ТЕРРИТОРИИ

Сведения об уточняемых земельных участках, необходимые для исправления реестровых ошибок
в сведениях о местоположении их границ

н912У	—	—	104946,40	382450,33	—	—	—
н913У	—	—	104947,86	382451,49	—	—	—
н914У	—	—	104952,85	382459,53	—	—	—
н915У	—	—	104957,98	382468,28	—	—	—
н916У	—	—	104965,06	382480,36	—	—	—
н917У	—	—	104960,02	382486,82	—	—	—
н918У	—	—	104950,94	382490,44	—	—	—
н919У	—	—	104922,40	382497,03	—	—	—
н920У	—	—	104920,58	382497,34	—	—	—
н921У	—	—	104907,44	382478,75	—	—	—
н922У	—	—	104914,19	382462,92	—	—	—
н923У	—	—	104921,07	382448,96	—	—	—
н924У	—	—	104923,48	382447,59	—	—	—
н906У	—	—	104924,94	382447,50	—	—	—
623	104955,42	382458,74	—	—	—	—	—
624	104963,32	382474,76	—	—	—	—	—
625	104971,38	382487,79	—	—	—	—	—
626	104959,00	382500,06	—	—	—	—	—
627	104910,14	382507,40	—	—	—	—	—
628	104911,09	382497,03	—	—	—	—	—
629	104912,75	382485,47	—	—	—	—	—
630	104954,75	382457,54	—	—	—	—	—

2. Сведения о частях границ уточняемого земельного участка с кадастровым номером 05:17:000043:70

Обозначение части границ		Горизонтальное проложение (S), м	Описание прохождения части границ	Сведения о согласовании местоположения границ(согласовано/спорное)
от т.	до т.			
1	2	3	4	5
н906У	н907У	7,76	—	согласовано
н907У	н908У	3,00	—	согласовано
н908У	н909У	1,66	—	согласовано
н909У	н910У	4,74	—	согласовано
н910У	н911У	4,05	—	согласовано
н911У	н912У	1,78	—	согласовано
н912У	н913У	1,86	—	согласовано

КАРТА-ПЛАН ТЕРРИТОРИИ

Сведения об уточняемых земельных участках, необходимые для исправления реестровых ошибок
в сведениях о местоположении их границ

н913У	н914У	9,46	—	согласовано
н914У	н915У	10,14	—	согласовано
н915У	н916У	14,00	—	согласовано
н916У	н917У	8,19	—	согласовано
н917У	н918У	9,78	—	согласовано
н918У	н919У	29,29	—	согласовано
н919У	н920У	1,85	—	согласовано
н920У	н921У	22,77	—	согласовано
н921У	н922У	17,21	—	согласовано
н922У	н923У	15,56	—	согласовано
н923У	н924У	2,77	—	согласовано
н924У	н906У	1,46	—	согласовано

3. Характеристики уточняемого земельного участка с кадастровым номером 05:17:000043:70

№ п/п	Наименование характеристик земельного участка	Значение характеристики
1	2	3
1.	Адрес земельного участка	—
1.1.	Сведения о местоположении земельного участка (при отсутствии адреса) в структурированном в соответствии с федеральной информационной адресной системой виде	Республика Дагестан, р-н Табасаранский, с Кулиф
1.2.	Дополнительные сведения о местоположении земельного участка	—
2.	Площадь земельного участка \pm величина погрешности определения(вычисления) площади ($P \pm \Delta P$), м ²	1933 \pm —
3.	Формула, примененная для вычисления предельной погрешности определения площади земельного участка, с подставленными значениями и итоговые (вычисленные) значения (ΔP), м ²	—
4.	Площадь земельного участка согласно сведениям Единого государственного реестра недвижимости ($P_{\text{кад}}$), м ²	1758
5.	Оценка расхождения P и $P_{\text{кад}}$ ($P - P_{\text{кад}}$), м ²	175
6.	Предельный минимальный и максимальный размеры земельного участка ($P_{\text{мин}}$ и $P_{\text{макс}}$), м ²	—
7.	Кадастровый или иной государственный учетный номер (инвентарный) здания, сооружения, объекта незавершенного строительства, расположенного на земельном участке	05:17:000043:193

КАРТА-ПЛАН ТЕРРИТОРИИ

Сведения об уточняемых земельных участках, необходимые для исправления реестровых ошибок
в сведениях о местоположении их границ

1	2	3
8.	Вид (виды) разрешенного использования	Для ведения личного подсобного хозяйства
8.1.	Дополнительные сведения об использовании земельного участка	—
9.	Сведения о земельных участках (землях общего пользования, территории общего пользования), посредством которых обеспечивается доступ	земли общего пользования
10.	Иные сведения	—

4. Пояснения к сведениям об уточняемом земельном участке с кадастровым номером 05:17:000043:70 :

1.	—
----	---

1. Сведения о характерных точках границ уточняемого земельного участка с кадастровым номером 05:17:000043:71

Система координат МСК-05

Зона № 1

Обозначение характерных точек границ	Координаты, м				Метод определения координат	Формулы, примененные для расчета средней квадратической погрешности определения координат характерных точек границ (M _t), с подставленными в такие формулы значениями и итоговые (вычисленные) значения M _t , м	Описание закрепления точки
	содержатся в Едином государственном реестре недвижимости		определены в результате выполнения комплексных кадастровых работ				
	X	Y	X	Y			
1	2	3	4	5	6	7	8
н397У	—	—	104957,32	382496,75	—	—	—
н879У	—	—	104959,94	382500,12	—	—	—
н880У	—	—	104963,38	382508,37	—	—	—
н881У	—	—	104958,88	382510,37	—	—	—
н882У	—	—	104966,19	382526,18	—	—	—
н883У	—	—	104968,38	382535,87	—	—	—
н885У	—	—	104966,16	382536,05	—	—	—
н886У	—	—	104960,63	382537,55	—	—	—
н887У	—	—	104947,35	382540,55	—	—	—
н905У	—	—	104916,69	382549,42	—	—	—
н884У	—	—	104911,70	382550,86	—	—	—
н888У	—	—	104906,33	382533,68	—	—	—
н889У	—	—	104903,58	382522,81	—	—	—

КАРТА-ПЛАН ТЕРРИТОРИИ

Сведения об уточняемых земельных участках, необходимые для исправления реестровых ошибок
в сведениях о местоположении их границ

н890У	—	—	104902,53	382510,28	—	—	—
н891У	—	—	104902,26	382507,12	—	—	—
н892У	—	—	104918,57	382502,56	—	—	—
н893У	—	—	104934,07	382499,00	—	—	—
н894У	—	—	104945,69	382497,75	—	—	—
н895У	—	—	104955,82	382496,25	—	—	—
н397У	—	—	104957,32	382496,75	—	—	—
631	104921,21	382560,72	—	—	—	—	—
632	104908,94	382533,07	—	—	—	—	—
633	104908,81	382515,84	—	—	—	—	—
634	104966,40	382507,96	—	—	—	—	—
635	104969,55	382513,57	—	—	—	—	—
636	104972,25	382536,27	—	—	—	—	—
637	104973,89	382544,77	—	—	—	—	—
638	104972,36	382545,09	—	—	—	—	—

2. Сведения о частях границ уточняемого земельного участка с кадастровым номером 05:17:000043:71

Обозначение части границ		Горизонтальное проложение (S), м	Описание прохождения части границ	Сведения о согласовании местоположения границ(согласовано/спорное)
от т.	до т.			
1	2	3	4	5
н397У	н879У	4,27	—	согласовано
н879У	н880У	8,94	—	согласовано
н880У	н881У	4,92	—	согласовано
н881У	н882У	17,42	—	согласовано
н882У	н883У	9,93	—	согласовано
н883У	н885У	2,23	—	согласовано
н885У	н886У	5,73	—	согласовано
н886У	н887У	13,61	—	согласовано
н887У	н905У	31,92	—	согласовано
н905У	н884У	5,19	—	согласовано
н884У	н888У	18,00	—	согласовано
н888У	н889У	11,21	—	согласовано
н889У	н890У	12,57	—	согласовано
н890У	н891У	3,17	—	согласовано

КАРТА-ПЛАН ТЕРРИТОРИИ

Сведения об уточняемых земельных участках, необходимые для исправления реестровых ошибок
в сведениях о местоположении их границ

н891У	н892У	16,94	—	согласовано
н892У	н893У	15,90	—	согласовано
н893У	н894У	11,69	—	согласовано
н894У	н895У	10,24	—	согласовано
н895У	н397У	1,58	—	согласовано

3. Характеристики уточняемого земельного участка с кадастровым номером 05:17:000043:71

№ п/п	Наименование характеристик земельного участка	Значение характеристики
1	2	3
1.	Адрес земельного участка	—
1.1.	Сведения о местоположении земельного участка (при отсутствии адреса) в структурированном в соответствии с федеральной информационной адресной системой виде	Республика Дагестан, р-н. Табасаранский, с. Кулиф
1.2.	Дополнительные сведения о местоположении земельного участка	—
2.	Площадь земельного участка \pm величина погрешности определения (вычисления) площади ($P \pm \Delta P$), м ²	2550 \pm —
3.	Формула, примененная для вычисления предельной погрешности определения площади земельного участка, с подставленными значениями и итоговые (вычисленные) значения (ΔP), м ²	—
4.	Площадь земельного участка согласно сведениям Единого государственного реестра недвижимости ($P_{\text{кад}}$), м ²	2500
5.	Оценка расхождения P и $P_{\text{кад}}$ ($P - P_{\text{кад}}$), м ²	50
6.	Предельный минимальный и максимальный размеры земельного участка ($P_{\text{мин}}$ и $P_{\text{макс}}$), м ²	—
7.	Кадастровый или иной государственный учетный номер (инвентарный) здания, сооружения, объекта незавершенного строительства, расположенного на земельном участке	05:17:000043:95
8.	Вид (виды) разрешенного использования	Для ведения личного подсобного хозяйства с правом строительства
8.1.	Дополнительные сведения об использовании земельного участка	—
9.	Сведения о земельных участках (землях общего пользования, территории общего пользования), посредством которых обеспечивается доступ	земли общего пользования
10.	Иные сведения	—

КАРТА-ПЛАН ТЕРРИТОРИИ

Сведения об уточняемых земельных участках, необходимые для исправления реестровых ошибок
в сведениях о местоположении их границ

4. Пояснения к сведениям об уточняемом земельном участке с кадастровым номером 05:17:000043:71 :

1. —

1. Сведения о характерных точках границ уточняемого земельного участка с кадастровым номером 05:17:000043:72

Система координат МСК-05

Зона № 1

Обозначение характерных точек границ	Координаты, м				Метод определения координат	Формулы, примененные для расчета средней квадратической погрешности определения координат характерных точек границ (М _t), с подставленными в такие формулы значениями и итоговые (вычисленные) значения М _t , м	Описание закрепления точки
	содержатся в Едином государственном реестре недвижимости		определены в результате выполнения комплексных кадастровых работ				
	X	Y	X	Y			
1	2	3	4	5	6	7	8
н1157У	—	—	105292,41	382603,62	—	—	—
н1158У	—	—	105302,25	382678,28	—	—	—
н1159У	—	—	105284,39	382682,92	—	—	—
н1160У	—	—	105280,60	382682,92	—	—	—
н1161У	—	—	105269,35	382668,30	—	—	—
н1162У	—	—	105260,35	382663,09	—	—	—
н1163У	—	—	105214,09	382654,38	—	—	—
н1164У	—	—	105195,82	382666,33	—	—	—
н1165У	—	—	105194,65	382664,37	—	—	—
н1166У	—	—	105186,63	382643,94	—	—	—
н1167У	—	—	105185,97	382635,82	—	—	—
н1168У	—	—	105187,38	382628,20	—	—	—
н1169У	—	—	105197,50	382624,57	—	—	—
н1170У	—	—	105222,11	382621,06	—	—	—
н1171У	—	—	105257,12	382619,65	—	—	—
н1172У	—	—	105266,40	382617,12	—	—	—
н1173У	—	—	105270,19	382608,82	—	—	—
н1174У	—	—	105276,24	382598,28	—	—	—
н1175У	—	—	105288,47	382595,04	—	—	—

КАРТА-ПЛАН ТЕРРИТОРИИ

Сведения об уточняемых земельных участках, необходимые для исправления реестровых ошибок
в сведениях о местоположении их границ

н1157У	—	—	105292,41	382603,62	—	—	—
639	105187,84	382636,17	—	—	—	—	—
640	105206,73	382629,39	—	—	—	—	—
641	105257,67	382622,89	—	—	—	—	—
642	105278,25	382601,47	—	—	—	—	—
643	105293,29	382589,69	—	—	—	—	—
644	105306,34	382681,44	—	—	—	—	—
645	105282,43	382677,57	—	—	—	—	—
646	105264,31	382660,48	—	—	—	—	—
647	105191,06	382656,86	—	—	—	—	—

2. Сведения о частях границ уточняемого земельного участка с кадастровым номером 05:17:000043:72

Обозначение части границ		Горизонтальное проложение (S), м	Описание прохождения части границ	Сведения о согласовании местоположения границ(согласовано/спорное)
от т.	до т.			
1	2	3	4	5
н1157У	н1158У	75,31	—	согласовано
н1158У	н1159У	18,45	—	согласовано
н1159У	н1160У	3,79	—	согласовано
н1160У	н1161У	18,45	—	согласовано
н1161У	н1162У	10,40	—	согласовано
н1162У	н1163У	47,07	—	согласовано
н1163У	н1164У	21,83	—	согласовано
н1164У	н1165У	2,28	—	согласовано
н1165У	н1166У	21,95	—	согласовано
н1166У	н1167У	8,15	—	согласовано
н1167У	н1168У	7,75	—	согласовано
н1168У	н1169У	10,75	—	согласовано
н1169У	н1170У	24,86	—	согласовано
н1170У	н1171У	35,04	—	согласовано
н1171У	н1172У	9,62	—	согласовано
н1172У	н1173У	9,12	—	согласовано
н1173У	н1174У	12,15	—	согласовано
н1174У	н1175У	12,65	—	согласовано
н1175У	н1157У	9,44	—	согласовано

КАРТА-ПЛАН ТЕРРИТОРИИ

Сведения об уточняемых земельных участках, необходимые для исправления реестровых ошибок
в сведениях о местоположении их границ

3. Характеристики уточняемого земельного участка с кадастровым номером 05:17:000043:72

№ п/п	Наименование характеристик земельного участка	Значение характеристики
1	2	3
1.	Адрес земельного участка	—
1.1.	Сведения о местоположении земельного участка (при отсутствии адреса) в структурированном в соответствии с федеральной информационной адресной системой виде	Республика Дагестан, р-н. Табасаранский, с. Кулиф
1.2.	Дополнительные сведения о местоположении земельного участка	—
2.	Площадь земельного участка \pm величина погрешности определения(вычисления) площади ($P \pm \Delta P$), м ²	5366 \pm —
3.	Формула, примененная для вычисления предельной погрешности определения площади земельного участка, с подставленными значениями и итоговые (вычисленные) значения (ΔP), м ²	—
4.	Площадь земельного участка согласно сведениям Единого государственного реестра недвижимости ($P_{\text{кад}}$), м ²	5000
5.	Оценка расхождения P и $P_{\text{кад}}$ ($P - P_{\text{кад}}$), м ²	366
6.	Предельный минимальный и максимальный размеры земельного участка ($P_{\text{мин}}$ и $P_{\text{макс}}$), м ²	—
7.	Кадастровый или иной государственный учетный номер (инвентарный) здания, сооружения, объекта незавершенного строительства, расположенного на земельном участке	—
8.	Вид (виды) разрешенного использования	Для ведения личного подсобного хозяйства
8.1.	Дополнительные сведения об использовании земельного участка	—
9.	Сведения о земельных участках (землях общего пользования, территории общего пользования), посредством которых обеспечивается доступ	земли общего пользования
10.	Иные сведения	—

4. Пояснения к сведениям об уточняемом земельном участке с кадастровым номером 05:17:000043:72 :

1.	—
----	---

1. Сведения о характерных точках границ уточняемого земельного участка с кадастровым номером 05:17:000043:73

Система координат МСК-05

Зона № 1

КАРТА-ПЛАН ТЕРРИТОРИИ

Сведения об уточняемых земельных участках, необходимые для исправления реестровых ошибок
в сведениях о местоположении их границ

Обозначение характерных точек границ	Координаты, м				Метод определения координат	Формулы, примененные для расчета средней квадратической погрешности определения координат характерных точек границ (М _t), с подставленными в такие формулы значениями и итоговые (вычисленные) значения М _t , м	Описание закрепления точки
	содержатся в Едином государственном реестре недвижимости		определены в результате выполнения комплексных кадастровых работ				
	X	Y	X	Y			
1	2	3	4	5	6	7	8
н947У	—	—	105005,41	382504,12	—	—	—
н953У	—	—	105016,03	382529,91	—	—	—
н954У	—	—	104998,85	382533,80	—	—	—
н955У	—	—	104974,48	382538,42	—	—	—
н956У	—	—	104972,85	382528,74	—	—	—
н957У	—	—	104970,92	382518,68	—	—	—
н958У	—	—	104970,54	382512,55	—	—	—
н951У	—	—	104975,16	382507,87	—	—	—
н950У	—	—	104979,48	382510,74	—	—	—
н949У	—	—	104987,72	382511,80	—	—	—
н948У	—	—	104998,60	382507,55	—	—	—
н947У	—	—	105005,41	382504,12	—	—	—
648	105021,21	382514,86	—	—	—	—	—
649	105024,84	382526,18	—	—	—	—	—
650	105022,93	382532,70	—	—	—	—	—
651	104982,93	382546,58	—	—	—	—	—
652	104979,91	382529,06	—	—	—	—	—
653	104981,21	382521,30	—	—	—	—	—
206	104983,87	382517,16	—	—	—	—	—
205	104989,01	382518,67	—	—	—	—	—
204	104996,39	382519,72	—	—	—	—	—
203	105005,16	382518,00	—	—	—	—	—

КАРТА-ПЛАН ТЕРРИТОРИИ

Сведения об уточняемых земельных участках, необходимые для исправления реестровых ошибок
в сведениях о местоположении их границ

2. Сведения о частях границ уточняемого земельного участка с кадастровым номером 05:17:000043:73

Обозначение части границ		Горизонтальное проложение (S), м	Описание прохождения части границ	Сведения о согласовании местоположения границ(согласовано/спорное)
от т.	до т.			
1	2	3	4	5
н947У	н953У	27,89	—	согласовано
н953У	н954У	17,61	—	согласовано
н954У	н955У	24,80	—	согласовано
н955У	н956У	9,82	—	согласовано
н956У	н957У	10,24	—	согласовано
н957У	н958У	6,14	—	согласовано
н958У	н951У	6,58	—	согласовано
н951У	н950У	5,19	—	согласовано
н950У	н949У	8,31	—	согласовано
н949У	н948У	11,68	—	согласовано
н948У	н947У	7,63	—	согласовано

3. Характеристики уточняемого земельного участка с кадастровым номером 05:17:000043:73

№ п/п	Наименование характеристик земельного участка	Значение характеристики
1	2	3
1.	Адрес земельного участка	—
1.1.	Сведения о местоположении земельного участка (при отсутствии адреса) в структурированном в соответствии с федеральной информационной адресной системой виде	Республика Дагестан, р-н Табасаранский, с Кулиф
1.2.	Дополнительные сведения о местоположении земельного участка	—
2.	Площадь земельного участка ± величина погрешности определения(вычисления) площади ($P \pm \Delta P$), м ²	1028±—
3.	Формула, примененная для вычисления предельной погрешности определения площади земельного участка, с подставленными значениями и итоговые (вычисленные) значения (ΔP), м ²	—
4.	Площадь земельного участка согласно сведениям Единого государственного реестра недвижимости ($P_{\text{кад}}$), м ²	935
5.	Оценка расхождения P и $P_{\text{кад}}$ ($P - P_{\text{кад}}$), м ²	93
6.	Предельный минимальный и максимальный размеры земельного участка	—

КАРТА-ПЛАН ТЕРРИТОРИИ

Сведения об уточняемых земельных участках, необходимые для исправления реестровых ошибок
в сведениях о местоположении их границ

1	2	3
	(Рмин и Рмакс), м ²	
7.	Кадастровый или иной государственный учетный номер (инвентарный) здания, сооружения, объекта незавершенного строительства, расположенного на земельном участке	05:17:000043:192
8.	Вид (виды) разрешенного использования	Для ведения личного подсобного хозяйства
8.1.	Дополнительные сведения об использовании земельного участка	—
9.	Сведения о земельных участках (землях общего пользования, территории общего пользования), посредством которых обеспечивается доступ	земли общего пользования
10.	Иные сведения	—

4. Пояснения к сведениям об уточняемом земельном участке с кадастровым номером 05:17:000043:73 :

1. —

1. Сведения о характерных точках границ уточняемого земельного участка с кадастровым номером 05:17:000043:74

Система координат МСК-05						Зона № 1	
Обозначение характерных точек границ	Координаты, м				Метод определения координат	Формулы, примененные для расчета средней квадратической погрешности определения координат характерных точек границ (М _т), с подставленными в такие формулы значениями и итоговые (вычисленные) значения М _т , м	Описание закрепления точки
	содержатся в Едином государственном реестре недвижимости		определены в результате выполнения комплексных кадастровых работ				
	X	Y	X	Y			
1	2	3	4	5	6	7	8
н885У	—	—	104966,16	382536,05	—	—	—
н897У	—	—	104967,66	382541,68	—	—	—
н898У	—	—	104966,41	382542,12	—	—	—
н899У	—	—	104968,97	382549,86	—	—	—
н900У	—	—	104965,47	382551,30	—	—	—
н901У	—	—	104967,35	382556,80	—	—	—
н902У	—	—	104961,22	382558,55	—	—	—
н903У	—	—	104948,41	382561,18	—	—	—
н904У	—	—	104922,58	382568,18	—	—	—

КАРТА-ПЛАН ТЕРРИТОРИИ

Сведения об уточняемых земельных участках, необходимые для исправления реестровых ошибок
в сведениях о местоположении их границ

н905У	—	—	104916,69	382549,42	—	—	—
н887У	—	—	104947,35	382540,55	—	—	—
н886У	—	—	104960,63	382537,55	—	—	—
н885У	—	—	104966,16	382536,05	—	—	—
638	104972,36	382545,09	—	—	—	—	—
654	104974,42	382559,44	—	—	—	—	—
655	104971,88	382560,67	—	—	—	—	—
656	104972,89	382564,45	—	—	—	—	—
657	104925,98	382576,10	—	—	—	—	—
631	104921,21	382560,72	—	—	—	—	—

2. Сведения о частях границ уточняемого земельного участка с кадастровым номером 05:17:000043:74

Обозначение части границ		Горизонтальное проложение (S), м	Описание прохождения части границ	Сведения о согласовании местоположения границ(согласовано/спорное)
от т.	до т.			
1	2	3	4	5
н885У	н897У	5,83	—	согласовано
н897У	н898У	1,33	—	согласовано
н898У	н899У	8,15	—	согласовано
н899У	н900У	3,78	—	согласовано
н900У	н901У	5,81	—	согласовано
н901У	н902У	6,37	—	согласовано
н902У	н903У	13,08	—	согласовано
н903У	н904У	26,76	—	согласовано
н904У	н905У	19,66	—	согласовано
н905У	н887У	31,92	—	согласовано
н887У	н886У	13,61	—	согласовано
н886У	н885У	5,73	—	согласовано

3. Характеристики уточняемого земельного участка с кадастровым номером 05:17:000043:74

№ п/п	Наименование характеристик земельного участка	Значение характеристики
1	2	3
1.	Адрес земельного участка	—
1.1.	Сведения о местоположении земельного участка (при отсутствии адреса) в структурированном в соответствии с федеральной информационной	Республика Дагестан, р-н Табасаранский, с Кулиф

КАРТА-ПЛАН ТЕРРИТОРИИ

Сведения об уточняемых земельных участках, необходимые для исправления реестровых ошибок
в сведениях о местоположении их границ

1	2	3
	адресной системой виде	
1.2.	Дополнительные сведения о местоположении земельного участка	—
2.	Площадь земельного участка \pm величина погрешности определения(вычисления) площади ($P \pm \Delta P$), м ²	988 \pm —
3.	Формула, примененная для вычисления предельной погрешности определения площади земельного участка, с подставленными значениями и итоговые (вычисленные) значения (ΔP), м ²	—
4.	Площадь земельного участка согласно сведениям Единого государственного реестра недвижимости ($P_{\text{кад}}$), м ²	899
5.	Оценка расхождения P и $P_{\text{кад}}$ ($P - P_{\text{кад}}$), м ²	89
6.	Предельный минимальный и максимальный размеры земельного участка ($P_{\text{мин}}$ и $P_{\text{макс}}$), м ²	—
7.	Кадастровый или иной государственный учетный номер (инвентарный) здания, сооружения, объекта незавершенного строительства, расположенного на земельном участке	05:17:000043:178
8.	Вид (виды) разрешенного использования	Для ведения личного подсобного хозяйства
8.1.	Дополнительные сведения об использовании земельного участка	—
9.	Сведения о земельных участках (землях общего пользования, территории общего пользования), посредством которых обеспечивается доступ	земли общего пользования
10.	Иные сведения	—

4. Пояснения к сведениям об уточняемом земельном участке с кадастровым номером 05:17:000043:74 :

1.	—
----	---

1. Сведения о характерных точках границ уточняемого земельного участка с кадастровым номером 05:17:000043:75

Система координат МСК-05

Зона № 1

Обозначение характерных точек границ	Координаты, м				Метод определения координат	Формулы, примененные для расчета средней квадратической погрешности определения координат характерных точек границ (M _t), с подставленными в такие формулы значениями и итоговые (вычисленные) значения M _t , м	Описание закрепления точки
	содержатся в Едином государственном реестре недвижимости		определены в результате выполнения комплексных кадастровых работ				
	X	Y	X	Y			

КАРТА-ПЛАН ТЕРРИТОРИИ

Сведения об уточняемых земельных участках, необходимые для исправления реестровых ошибок
в сведениях о местоположении их границ

1	2	3	4	5	6	7	8
н959У	—	—	105017,34	382529,61	—	—	—
н960У	—	—	105019,35	382536,09	—	—	—
н961У	—	—	105018,67	382541,72	—	—	—
н962У	—	—	105015,72	382550,80	—	—	—
н967У	—	—	105008,49	382551,61	—	—	—
н963У	—	—	104985,66	382554,17	—	—	—
н964У	—	—	104974,98	382553,61	—	—	—
н965У	—	—	104973,10	382541,61	—	—	—
н966У	—	—	104974,98	382541,17	—	—	—
н955У	—	—	104974,48	382538,42	—	—	—
н954У	—	—	104998,85	382533,80	—	—	—
н953У	—	—	105016,03	382529,91	—	—	—
н959У	—	—	105017,34	382529,61	—	—	—
650	105022,93	382532,70	—	—	—	—	—
220	105022,81	382560,45	—	—	—	—	—
227	104982,83	382560,90	—	—	—	—	—
658	104981,81	382547,27	—	—	—	—	—
651	104982,93	382546,58	—	—	—	—	—

2. Сведения о частях границ уточняемого земельного участка с кадастровым номером 05:17:000043:75

Обозначение части границ		Горизонтальное проложение (S), м	Описание прохождения части границ	Сведения о согласовании местоположения границ(согласовано/спорное)
от т.	до т.			
1	2	3	4	5
н959У	н960У	6,78	—	согласовано
н960У	н961У	5,67	—	согласовано
н961У	н962У	9,55	—	согласовано
н962У	н967У	7,28	—	согласовано
н967У	н963У	22,97	—	согласовано
н963У	н964У	10,69	—	согласовано
н964У	н965У	12,15	—	согласовано
н965У	н966У	1,93	—	согласовано
н966У	н955У	2,80	—	согласовано
н955У	н954У	24,80	—	согласовано

КАРТА-ПЛАН ТЕРРИТОРИИ

Сведения об уточняемых земельных участках, необходимые для исправления реестровых ошибок
в сведениях о местоположении их границ

н954У	н953У	17,61	—	согласовано
н953У	н959У	1,34	—	согласовано

3. Характеристики уточняемого земельного участка с кадастровым номером 05:17:000043:75

№ п/п	Наименование характеристик земельного участка	Значение характеристики
1	2	3
1.	Адрес земельного участка	—
1.1.	Сведения о местоположении земельного участка (при отсутствии адреса) в структурированном в соответствии с федеральной информационной адресной системой виде	Республика Дагестан, р-н Табасаранский, с Кулиф
1.2.	Дополнительные сведения о местоположении земельного участка	—
2.	Площадь земельного участка \pm величина погрешности определения(вычисления) площади ($P \pm \Delta P$), м ²	815 \pm —
3.	Формула, примененная для вычисления предельной погрешности определения площади земельного участка, с подставленными значениями и итоговые (вычисленные) значения (ΔP), м ²	—
4.	Площадь земельного участка согласно сведениям Единого государственного реестра недвижимости (Ркад), м ²	848
5.	Оценка расхождения P и Ркад ($P - \text{Ркад}$), м ²	-33
6.	Предельный минимальный и максимальный размеры земельного участка (Рмин и Рмакс), м ²	—
7.	Кадастровый или иной государственный учетный номер (инвентарный) здания, сооружения, объекта незавершенного строительства, расположенного на земельном участке	05:17:000043:204
8.	Вид (виды) разрешенного использования	Для ведения личного подсобного хозяйства
8.1.	Дополнительные сведения об использовании земельного участка	—
9.	Сведения о земельных участках (землях общего пользования, территории общего пользования), посредством которых обеспечивается доступ	земли общего пользования
10.	Иные сведения	—

4. Пояснения к сведениям об уточняемом земельном участке с кадастровым номером 05:17:000043:75 :

1.	—
----	---

1. Сведения о характерных точках границ уточняемого земельного участка с кадастровым номером 05:17:000043:78

Система координат МСК-05

Зона № 1

КАРТА-ПЛАН ТЕРРИТОРИИ

Сведения об уточняемых земельных участках, необходимые для исправления реестровых ошибок
в сведениях о местоположении их границ

Обозначение характерных точек границ	Координаты, м				Метод определения координат	Формулы, примененные для расчета средней квадратической погрешности определения координат характерных точек границ (М _т), с подставленными в такие формулы значениями и итоговые (вычисленные) значения М _т , м	Описание закрепления точки
	содержатся в Едином государственном реестре недвижимости		определены в результате выполнения комплексных кадастровых работ				
	X	Y	X	Y			
1	2	3	4	5	6	7	8
н976У	—	—	105010,24	382570,43	—	—	—
н977У	—	—	105013,71	382581,99	—	—	—
н978У	—	—	105013,41	382609,88	—	—	—
н979У	—	—	104986,81	382596,52	—	—	—
н980У	—	—	104967,78	382603,37	—	—	—
н981У	—	—	104961,13	382592,59	—	—	—
н982У	—	—	104964,69	382587,06	—	—	—
н983У	—	—	104969,13	382586,93	—	—	—
н971У	—	—	104968,47	382573,90	—	—	—
н970У	—	—	104975,94	382572,68	—	—	—
н969У	—	—	104987,81	382570,62	—	—	—
н968У	—	—	105008,55	382570,45	—	—	—
н976У	—	—	105010,24	382570,43	—	—	—
221	105014,27	382574,84	—	—	—	—	—
664	105016,83	382586,94	—	—	—	—	—
665	105016,24	382605,62	—	—	—	—	—
666	105014,67	382615,97	—	—	—	—	—
667	104996,06	382603,31	—	—	—	—	—
668	104983,65	382605,67	—	—	—	—	—
669	104972,98	382607,68	—	—	—	—	—
670	104969,84	382601,73	—	—	—	—	—
671	104972,01	382594,52	—	—	—	—	—
672	104976,59	382593,61	—	—	—	—	—
222	104976,65	382578,19	—	—	—	—	—

КАРТА-ПЛАН ТЕРРИТОРИИ

Сведения об уточняемых земельных участках, необходимые для исправления реестровых ошибок
в сведениях о местоположении их границ

2. Сведения о частях границ уточняемого земельного участка с кадастровым номером 05:17:000043:78

Обозначение части границ		Горизонтальное проложение (S), м	Описание прохождения части границ	Сведения о согласовании местоположения границ(согласовано/спорное)
от т.	до т.			
1	2	3	4	5
н976У	н977У	12,07	—	согласовано
н977У	н978У	27,89	—	согласовано
н978У	н979У	29,77	—	согласовано
н979У	н980У	20,23	—	согласовано
н980У	н981У	12,67	—	согласовано
н981У	н982У	6,58	—	согласовано
н982У	н983У	4,44	—	согласовано
н983У	н971У	13,05	—	согласовано
н971У	н970У	7,57	—	согласовано
н970У	н969У	12,05	—	согласовано
н969У	н968У	20,74	—	согласовано
н968У	н976У	1,69	—	согласовано

3. Характеристики уточняемого земельного участка с кадастровым номером 05:17:000043:78

№ п/п	Наименование характеристик земельного участка	Значение характеристики
1	2	3
1.	Адрес земельного участка	—
1.1.	Сведения о местоположении земельного участка (при отсутствии адреса) в структурированном в соответствии с федеральной информационной адресной системой виде	Республика Дагестан, р-н Табасаранский, с. Кулиф
1.2.	Дополнительные сведения о местоположении земельного участка	—
2.	Площадь земельного участка \pm величина погрешности определения(вычисления) площади ($P \pm \Delta P$), м ²	1430 \pm —
3.	Формула, примененная для вычисления предельной погрешности определения площади земельного участка, с подставленными значениями и итоговые (вычисленные) значения (ΔP), м ²	—
4.	Площадь земельного участка согласно сведениям Единого государственного реестра недвижимости ($P_{\text{кад}}$), м ²	1300
5.	Оценка расхождения P и $P_{\text{кад}}$ ($P - P_{\text{кад}}$), м ²	130

КАРТА-ПЛАН ТЕРРИТОРИИ

Сведения об уточняемых земельных участках, необходимые для исправления реестровых ошибок
в сведениях о местоположении их границ

1	2	3
6.	Предельный минимальный и максимальный размеры земельного участка (Р _{мин} и Р _{макс}), м ²	—
7.	Кадастровый или иной государственный учетный номер (инвентарный) здания, сооружения, объекта незавершенного строительства, расположенного на земельном участке	05:17:000043:169
8.	Вид (виды) разрешенного использования	Для ведения личного подсобного хозяйства
8.1.	Дополнительные сведения об использовании земельного участка	—
9.	Сведения о земельных участках (землях общего пользования, территории общего пользования), посредством которых обеспечивается доступ	земли общего пользования
10.	Иные сведения	—

4. Пояснения к сведениям об уточняемом земельном участке с кадастровым номером 05:17:000043:78 :

1.	—
----	---

1. Сведения о характерных точках границ уточняемого земельного участка с кадастровым номером 05:17:000043:81

Система координат МСК-05

Зона № 1

Обозначение характерных точек границ	Координаты, м				Метод определения координат	Формулы, примененные для расчета средней квадратической погрешности определения координат характерных точек границ (М _г), с подставленными в такие формулы значениями и итоговые (вычисленные) значения М _г , м	Описание закрепления точки
	содержатся в Едином государственном реестре недвижимости		определены в результате выполнения комплексных кадастровых работ				
	X	Y	X	Y			
1	2	3	4	5	6	7	8
н485У	—	—	104850,28	382157,96	—	—	—
н289У	—	—	104858,37	382169,19	—	—	—
н288У	—	—	104849,82	382177,17	—	—	—
н287У	—	—	104855,73	382196,29	—	—	—
н286У	—	—	104860,13	382219,45	—	—	—
н486У	—	—	104847,17	382227,11	—	—	—
н487У	—	—	104843,12	382223,38	—	—	—
н488У	—	—	104830,42	382224,04	—	—	—

КАРТА-ПЛАН ТЕРРИТОРИИ

Сведения об уточняемых земельных участках, необходимые для исправления реестровых ошибок
в сведениях о местоположении их границ

н489У	—	—	104805,49	382226,01	—	—	—
н490У	—	—	104794,24	382224,41	—	—	—
н491У	—	—	104791,99	382222,16	—	—	—
н492У	—	—	104780,56	382194,75	—	—	—
н485У	—	—	104850,28	382157,96	—	—	—
680	104838,39	382217,62	—	—	—	—	—
681	104814,48	382222,35	—	—	—	—	—
682	104811,81	382206,90	—	—	—	—	—
683	104784,13	382211,79	—	—	—	—	—
684	104775,27	382171,79	—	—	—	—	—
685	104843,42	382158,22	—	—	—	—	—
686	104850,11	382197,52	—	—	—	—	—
687	104836,16	382200,08	—	—	—	—	—

2. Сведения о частях границ уточняемого земельного участка с кадастровым номером 05:17:000043:81

Обозначение части границ		Горизонтальное проложение (S), м	Описание прохождения части границ	Сведения о согласовании местоположения границ(согласовано/спорное)
от т.	до т.			
1	2	3	4	5
н485У	н289У	13,84	—	согласовано
н289У	н288У	11,70	—	согласовано
н288У	н287У	20,01	—	согласовано
н287У	н286У	23,57	—	согласовано
н286У	н486У	15,05	—	согласовано
н486У	н487У	5,51	—	согласовано
н487У	н488У	12,72	—	согласовано
н488У	н489У	25,01	—	согласовано
н489У	н490У	11,36	—	согласовано
н490У	н491У	3,18	—	согласовано
н491У	н492У	29,70	—	согласовано
н492У	н485У	78,83	—	согласовано

3. Характеристики уточняемого земельного участка с кадастровым номером 05:17:000043:81

№ п/п	Наименование характеристик земельного участка	Значение характеристики
1	2	3

КАРТА-ПЛАН ТЕРРИТОРИИ

Сведения об уточняемых земельных участках, необходимые для исправления реестровых ошибок
в сведениях о местоположении их границ

1	2	3
1.	Адрес земельного участка	—
1.1.	Сведения о местоположении земельного участка (при отсутствии адреса) в структурированном в соответствии с федеральной информационной адресной системой виде	Республика Дагестан, р-н. Табасаранский, с. Кулиф
1.2.	Дополнительные сведения о местоположении земельного участка	—
2.	Площадь земельного участка \pm величина погрешности определения(вычисления) площади ($P \pm \Delta P$), м ²	3519 \pm —
3.	Формула, примененная для вычисления предельной погрешности определения площади земельного участка, с подставленными значениями и итоговые (вычисленные) значения (ΔP), м ²	—
4.	Площадь земельного участка согласно сведениям Единого государственного реестра недвижимости ($P_{\text{кад}}$), м ²	3200
5.	Оценка расхождения P и $P_{\text{кад}}$ ($P - P_{\text{кад}}$), м ²	319
6.	Предельный минимальный и максимальный размеры земельного участка ($P_{\text{мин}}$ и $P_{\text{макс}}$), м ²	—
7.	Кадастровый или иной государственный учетный номер (инвентарный) здания, сооружения, объекта незавершенного строительства, расположенного на земельном участке	05:17:000043:86
8.	Вид (виды) разрешенного использования	Для ведения личного подсобного хозяйства с правом строительства
8.1.	Дополнительные сведения об использовании земельного участка	—
9.	Сведения о земельных участках (землях общего пользования, территории общего пользования), посредством которых обеспечивается доступ	земли общего пользования
10.	Иные сведения	—

4. Пояснения к сведениям об уточняемом земельном участке с кадастровым номером 05:17:000043:81 :

1. —

1. Сведения о характерных точках границ уточняемого земельного участка с кадастровым номером 05:17:000043:82

Система координат МСК-05

Зона № 1

КАРТА-ПЛАН ТЕРРИТОРИИ

Сведения об уточняемых земельных участках, необходимые для исправления реестровых ошибок
в сведениях о местоположении их границ

Обозначение характерных точек границ	Координаты, м				Метод определения координат	Формулы, примененные для расчета средней квадратической погрешности определения координат характерных точек границ (М _т), с подставленными в такие формулы значениями и итоговые (вычисленные) значения М _т , м	Описание закрепления точки
	содержатся в Едином государственном реестре недвижимости		определены в результате выполнения комплексных кадастровых работ				
	X	Y	X	Y			
1	2	3	4	5	6	7	8
н1100У	—	—	105138,21	382492,01	—	—	—
н1101У	—	—	105151,45	382515,21	—	—	—
н1102У	—	—	105100,95	382530,79	—	—	—
н1096У	—	—	105084,46	382509,89	—	—	—
н1100У	—	—	105138,21	382492,01	—	—	—
43	105100,87	382519,20	—	—	—	—	—
42	105143,10	382498,90	—	—	—	—	—
688	105157,48	382525,50	—	—	—	—	—
689	105112,63	382541,45	—	—	—	—	—

2. Сведения о частях границ уточняемого земельного участка с кадастровым номером 05:17:000043:82

Обозначение части границ		Горизонтальное проложение (S), м	Описание прохождения части границ	Сведения о согласовании местоположения границ(согласовано/спорное)
от т.	до т.			
1	2	3	4	5
н1100У	н1101У	26,71	—	согласовано
н1101У	н1102У	52,85	—	согласовано
н1102У	н1096У	26,62	—	согласовано
н1096У	н1100У	56,65	—	согласовано

3. Характеристики уточняемого земельного участка с кадастровым номером 05:17:000043:82

№ п/п	Наименование характеристик земельного участка	Значение характеристики
1	2	3
1.	Адрес земельного участка	—
1.1.	Сведения о местоположении земельного участка (при отсутствии адреса) в структурированном в соответствии с федеральной информационной	Республика Дагестан, р-н. Табасаранский, с. Кулиф

КАРТА-ПЛАН ТЕРРИТОРИИ

Сведения об уточняемых земельных участках, необходимые для исправления реестровых ошибок
в сведениях о местоположении их границ

1	2	3
	адресной системой виде	
1.2.	Дополнительные сведения о местоположении земельного участка	—
2.	Площадь земельного участка \pm величина погрешности определения(вычисления) площади ($P \pm \Delta P$), м ²	1398 \pm —
3.	Формула, примененная для вычисления предельной погрешности определения площади земельного участка, с подставленными значениями и итоговые (вычисленные) значения (ΔP), м ²	—
4.	Площадь земельного участка согласно сведениям Единого государственного реестра недвижимости ($P_{\text{кад}}$), м ²	1300
5.	Оценка расхождения P и $P_{\text{кад}}$ ($P - P_{\text{кад}}$), м ²	98
6.	Предельный минимальный и максимальный размеры земельного участка ($P_{\text{мин}}$ и $P_{\text{макс}}$), м ²	—
7.	Кадастровый или иной государственный учетный номер (инвентарный) здания, сооружения, объекта незавершенного строительства, расположенного на земельном участке	—
8.	Вид (виды) разрешенного использования	Для ведения личного подсобного хозяйства справом строительства
8.1.	Дополнительные сведения об использовании земельного участка	—
9.	Сведения о земельных участках (землях общего пользования, территории общего пользования), посредством которых обеспечивается доступ	земли общего пользования
10.	Иные сведения	—

4. Пояснения к сведениям об уточняемом земельном участке с кадастровым номером 05:17:000043:82 :

1. —

1. Сведения о характерных точках границ уточняемого земельного участка с кадастровым номером 05:17:000043:84

Система координат МСК-05

Зона № 1

Обозначение характерных точек границ	Координаты, м				Метод определения координат	Формулы, примененные для расчета средней квадратической погрешности определения координат характерных точек границ (M _t), с подставленными в такие формулы значениями и итоговые (вычисленные) значения M _t , м	Описание закрепления точки
	содержатся в Едином государственном реестре недвижимости		определены в результате выполнения комплексных кадастровых работ				
	X	Y	X	Y			

КАРТА-ПЛАН ТЕРРИТОРИИ

Сведения об уточняемых земельных участках, необходимые для исправления реестровых ошибок
в сведениях о местоположении их границ

1	2	3	4	5	6	7	8
н1230У	—	—	104877,38	381954,34	—	—	—
н394У	—	—	104879,85	381955,20	—	—	—
н393У	—	—	104882,10	381956,83	—	—	—
н392У	—	—	104884,91	381960,27	—	—	—
н468У	—	—	104884,88	381960,28	—	—	—
н467У	—	—	104882,35	381962,81	—	—	—
н466У	—	—	104878,96	381965,78	—	—	—
н465У	—	—	104876,63	381967,44	—	—	—
н464У	—	—	104871,30	381971,47	—	—	—
н463У	—	—	104862,13	381978,61	—	—	—
н462У	—	—	104856,94	381982,30	—	—	—
н1231У	—	—	104753,61	382062,23	—	—	—
н1232У	—	—	104743,83	382048,84	—	—	—
н1233У	—	—	104848,44	381969,83	—	—	—
н1234У	—	—	104852,92	381975,11	—	—	—
н1230У	—	—	104877,38	381954,34	—	—	—
694	104753,66	382063,02	—	—	—	—	—
695	104745,66	382049,03	—	—	—	—	—
696	104857,17	381970,71	—	—	—	—	—
697	104861,68	381977,36	—	—	—	—	—
552	104884,55	381959,87	—	—	—	—	—
551	104891,56	381964,87	—	—	—	—	—

2. Сведения о частях границ уточняемого земельного участка с кадастровым номером 05:17:000043:84

Обозначение части границ		Горизонтальное проложение (S), м	Описание прохождения части границ	Сведения о согласовании местоположения границ(согласовано/спорное)
от т.	до т.			
1	2	3	4	5
н1230У	н394У	2,62	—	согласовано
н394У	н393У	2,78	—	согласовано
н393У	н392У	4,44	—	согласовано
н392У	н468У	0,03	—	согласовано
н468У	н467У	3,58	—	согласовано
н467У	н466У	4,51	—	согласовано

КАРТА-ПЛАН ТЕРРИТОРИИ

Сведения об уточняемых земельных участках, необходимые для исправления реестровых ошибок
в сведениях о местоположении их границ

н466У	н465У	2,86	—	согласовано
н465У	н464У	6,68	—	согласовано
н464У	н463У	11,62	—	согласовано
н463У	н462У	6,37	—	согласовано
н462У	н1231У	130,64	—	согласовано
н1231У	н1232У	16,58	—	согласовано
н1232У	н1233У	131,09	—	согласовано
н1233У	н1234У	6,92	—	согласовано
н1234У	н1230У	32,09	—	согласовано

3. Характеристики уточняемого земельного участка с кадастровым номером 05:17:000043:84

№ п/п	Наименование характеристик земельного участка	Значение характеристики
1	2	3
1.	Адрес земельного участка	—
1.1.	Сведения о местоположении земельного участка (при отсутствии адреса) в структурированном в соответствии с федеральной информационной адресной системой виде	Республика Дагестан, р-н. Табасаранский, с. Кулиф
1.2.	Дополнительные сведения о местоположении земельного участка	—
2.	Площадь земельного участка \pm величина погрешности определения(вычисления) площади ($P \pm \Delta P$), м ²	2390 \pm —
3.	Формула, примененная для вычисления предельной погрешности определения площади земельного участка, с подставленными значениями и итоговые (вычисленные) значения (ΔP), м ²	—
4.	Площадь земельного участка согласно сведениям Единого государственного реестра недвижимости ($P_{\text{кад}}$), м ²	2370
5.	Оценка расхождения P и $P_{\text{кад}}$ ($P - P_{\text{кад}}$), м ²	20
6.	Предельный минимальный и максимальный размеры земельного участка ($P_{\text{мин}}$ и $P_{\text{макс}}$), м ²	—
7.	Кадастровый или иной государственный учетный номер (инвентарный) здания, сооружения, объекта незавершенного строительства, расположенного на земельном участке	05:17:000043:339, 05:17:000043:341
8.	Вид (виды) разрешенного использования	Для ведения личного подсобного хозяйства
8.1.	Дополнительные сведения об использовании земельного участка	—
9.	Сведения о земельных участках (землях общего пользования, территории	земли общего пользования

КАРТА-ПЛАН ТЕРРИТОРИИ

Сведения об уточняемых земельных участках, необходимые для исправления реестровых ошибок
в сведениях о местоположении их границ

1	2	3
	общего пользования), посредством которых обеспечивается доступ	
10.	Иные сведения	—

4. Пояснения к сведениям об уточняемом земельном участке с кадастровым номером 05:17:000043:84 :

1.	—
----	---

1. Сведения о характерных точках границ уточняемого земельного участка с кадастровым номером 05:17:000043:100

Система координат МСК-05

Зона № 1

Обозначение характерных точек границ	Координаты, м				Метод определения координат	Формулы, примененные для расчета средней квадратической погрешности определения координат характерных точек границ (М _т), с подставленными в такие формулы значениями и итоговые (вычисленные) значения М _т , м	Описание закрепления точки
	содержатся в Едином государственном реестре недвижимости		определены в результате выполнения комплексных кадастровых работ				
	X	Y	X	Y			
1	2	3	4	5	6	7	8
н116У	—	—	105239,61	382049,49	—	—	—
н117У	—	—	105268,92	382058,60	—	—	—
н118У	—	—	105293,26	382086,13	—	—	—
н119У	—	—	105288,16	382089,55	—	—	—
н120У	—	—	105278,99	382096,05	—	—	—
н121У	—	—	105275,41	382100,22	—	—	—
н122У	—	—	105261,24	382117,88	—	—	—
н123У	—	—	105241,98	382103,12	—	—	—
н124У	—	—	105227,35	382091,29	—	—	—
н125У	—	—	105226,02	382088,71	—	—	—
н126У	—	—	105222,20	382086,19	—	—	—
н127У	—	—	105232,70	382065,23	—	—	—
н128У	—	—	105237,22	382055,94	—	—	—
н116У	—	—	105239,61	382049,49	—	—	—
33	105266,30	382062,72	—	—	—	—	—
34	105294,84	382097,86	—	—	—	—	—

КАРТА-ПЛАН ТЕРРИТОРИИ

Сведения об уточняемых земельных участках, необходимые для исправления реестровых ошибок
в сведениях о местоположении их границ

35	105286,49	382103,34	—	—	—	—	—
36	105268,59	382125,17	—	—	—	—	—
37	105228,51	382095,36	—	—	—	—	—
38	105239,46	382073,58	—	—	—	—	—
39	105248,79	382057,95	—	—	—	—	—

2. Сведения о частях границ уточняемого земельного участка с кадастровым номером 05:17:000043:100

Обозначение части границ		Горизонтальное проложение (S), м	Описание прохождения части границ	Сведения о согласовании местоположения границ(согласовано/спорное)
от т.	до т.			
1	2	3	4	5
н116У	н117У	30,69	—	согласовано
н117У	н118У	36,75	—	согласовано
н118У	н119У	6,14	—	согласовано
н119У	н120У	11,24	—	согласовано
н120У	н121У	5,50	—	согласовано
н121У	н122У	22,64	—	согласовано
н122У	н123У	24,27	—	согласовано
н123У	н124У	18,81	—	согласовано
н124У	н125У	2,90	—	согласовано
н125У	н126У	4,58	—	согласовано
н126У	н127У	23,44	—	согласовано
н127У	н128У	10,33	—	согласовано
н128У	н116У	6,88	—	согласовано

3. Характеристики уточняемого земельного участка с кадастровым номером 05:17:000043:100

№ п/п	Наименование характеристик земельного участка	Значение характеристики
1	2	3
1.	Адрес земельного участка	—
1.1.	Сведения о местоположении земельного участка (при отсутствии адреса) в структурированном в соответствии с федеральной информационной адресной системой виде	Республика Дагестан, р-н Табасаранский, с Кулиф
1.2.	Дополнительные сведения о местоположении земельного участка	—
2.	Площадь земельного участка ± величина погрешности определения(вычисления) площади ($P \pm \Delta P$), м ²	2659±—

КАРТА-ПЛАН ТЕРРИТОРИИ

Сведения об уточняемых земельных участках, необходимые для исправления реестровых ошибок
в сведениях о местоположении их границ

1	2	3
3.	Формула, примененная для вычисления предельной погрешности определения площади земельного участка, с подставленными значениями и итоговые (вычисленные) значения (ΔP), м ²	—
4.	Площадь земельного участка согласно сведениям Единого государственного реестра недвижимости ($P_{\text{кад}}$), м ²	2418
5.	Оценка расхождения P и $P_{\text{кад}}$ ($P - P_{\text{кад}}$), м ²	241
6.	Предельный минимальный и максимальный размеры земельного участка ($P_{\text{мин}}$ и $P_{\text{макс}}$), м ²	—
7.	Кадастровый или иной государственный учетный номер (инвентарный) здания, сооружения, объекта незавершенного строительства, расположенного на земельном участке	05:17:000043:146, 05:17:000043:339
8.	Вид (виды) разрешенного использования	Для ведения личного подсобного хозяйства
8.1.	Дополнительные сведения об использовании земельного участка	—
9.	Сведения о земельных участках (землях общего пользования, территории общего пользования), посредством которых обеспечивается доступ	земли общего пользования
10.	Иные сведения	—

4. Пояснения к сведениям об уточняемом земельном участке с кадастровым номером 05:17:000043:100 :

1.	—
----	---

1. Сведения о характерных точках границ уточняемого земельного участка с кадастровым номером 05:17:000043:101

Система координат МСК-05

Зона № 1

Обозначение характерных точек границ	Координаты, м				Метод определения координат	Формулы, примененные для расчета средней квадратической погрешности определения координат характерных точек границ (М _t), с подставленными в такие формулы значениями и итоговые (вычисленные) значения М _t , м	Описание закрепления точки
	содержатся в Едином государственном реестре недвижимости		определены в результате выполнения комплексных кадастровых работ				
	X	Y	X	Y			
1	2	3	4	5	6	7	8
н1090У	—	—	105103,49	382465,15	—	—	—
н1091У	—	—	105105,30	382465,72	—	—	—
н1092У	—	—	105115,42	382467,78	—	—	—

КАРТА-ПЛАН ТЕРРИТОРИИ

**Сведения об уточняемых земельных участках, необходимые для исправления реестровых ошибок
в сведениях о местоположении их границ**

н1093У	—	—	105119,23	382468,28	—	—	—
н1094У	—	—	105124,55	382467,90	—	—	—
н1100У	—	—	105138,21	382492,01	—	—	—
н1096У	—	—	105084,46	382509,89	—	—	—
н1095У	—	—	105061,87	382486,83	—	—	—
н1097У	—	—	105067,49	382484,39	—	—	—
н1098У	—	—	105074,99	382481,95	—	—	—
н1090У	—	—	105103,49	382465,15	—	—	—
40	105130,49	382475,45	—	—	—	—	—
41	105138,02	382490,11	—	—	—	—	—
42	105143,10	382498,90	—	—	—	—	—
43	105100,87	382519,20	—	—	—	—	—
44	105092,35	382513,56	—	—	—	—	—
45	105080,66	382501,21	—	—	—	—	—
46	105077,95	382493,49	—	—	—	—	—
47	105113,39	382470,31	—	—	—	—	—

2. Сведения о частях границ уточняемого земельного участка с кадастровым номером 05:17:000043:101

Обозначение части границ		Горизонтальное проложение (S), м	Описание прохождения части границ	Сведения о согласовании местоположения границ(согласовано/спорное)
от т.	до т.			
1	2	3	4	5
н1090У	н1091У	1,90	—	согласовано
н1091У	н1092У	10,33	—	согласовано
н1092У	н1093У	3,84	—	согласовано
н1093У	н1094У	5,33	—	согласовано
н1094У	н1100У	27,71	—	согласовано
н1100У	н1096У	56,65	—	согласовано
н1096У	н1095У	32,28	—	согласовано
н1095У	н1097У	6,13	—	согласовано
н1097У	н1098У	7,89	—	согласовано
н1098У	н1090У	33,08	—	согласовано

КАРТА-ПЛАН ТЕРРИТОРИИ

Сведения об уточняемых земельных участках, необходимые для исправления реестровых ошибок
в сведениях о местоположении их границ

3. Характеристики уточняемого земельного участка с кадастровым номером 05:17:000043:101

№ п/п	Наименование характеристик земельного участка	Значение характеристики
1	2	3
1.	Адрес земельного участка	—
1.1.	Сведения о местоположении земельного участка (при отсутствии адреса) в структурированном в соответствии с федеральной информационной адресной системой виде	Республика Дагестан, р-н Табасаранский, с Кулиф
1.2.	Дополнительные сведения о местоположении земельного участка	—
2.	Площадь земельного участка \pm величина погрешности определения(вычисления) площади ($P \pm \Delta P$), м ²	1939 \pm —
3.	Формула, примененная для вычисления предельной погрешности определения площади земельного участка, с подставленными значениями и итоговые (вычисленные) значения (ΔP), м ²	—
4.	Площадь земельного участка согласно сведениям Единого государственного реестра недвижимости ($P_{\text{кад}}$), м ²	1864
5.	Оценка расхождения P и $P_{\text{кад}}$ ($P - P_{\text{кад}}$), м ²	75
6.	Предельный минимальный и максимальный размеры земельного участка ($P_{\text{мин}}$ и $P_{\text{макс}}$), м ²	—
7.	Кадастровый или иной государственный учетный номер (инвентарный) здания, сооружения, объекта незавершенного строительства, расположенного на земельном участке	—
8.	Вид (виды) разрешенного использования	Для ведения личного подсобного хозяйства
8.1.	Дополнительные сведения об использовании земельного участка	—
9.	Сведения о земельных участках (землях общего пользования, территории общего пользования), посредством которых обеспечивается доступ	земли общего пользования
10.	Иные сведения	—

4. Пояснения к сведениям об уточняемом земельном участке с кадастровым номером 05:17:000043:101 :

1.	—
----	---

1. Сведения о характерных точках границ уточняемого земельного участка с кадастровым номером 05:17:000043:102

Система координат МСК-05

Зона № 1

КАРТА-ПЛАН ТЕРРИТОРИИ

Сведения об уточняемых земельных участках, необходимые для исправления реестровых ошибок
в сведениях о местоположении их границ

Обозначение характерных точек границ	Координаты, м				Метод определения координат	Формулы, примененные для расчета средней квадратической погрешности определения координат характерных точек границ (М _т), с подставленными в такие формулы значениями и итоговые (вычисленные) значения М _т , м	Описание закрепления точки
	содержатся в Едином государственном реестре недвижимости		определены в результате выполнения комплексных кадастровых работ				
	X	Y	X	Y			
1	2	3	4	5	6	7	8
н84У	—	—	105354,13	382150,31	—	—	—
н85У	—	—	105418,44	382165,87	—	—	—
н86У	—	—	105418,20	382174,18	—	—	—
н87У	—	—	105417,17	382186,27	—	—	—
н88У	—	—	105416,04	382205,86	—	—	—
н89У	—	—	105414,62	382210,22	—	—	—
н90У	—	—	105382,50	382202,62	—	—	—
н91У	—	—	105381,00	382196,95	—	—	—
н92У	—	—	105376,17	382196,12	—	—	—
н93У	—	—	105373,42	382196,29	—	—	—
н94У	—	—	105368,71	382195,79	—	—	—
н95У	—	—	105356,54	382188,79	—	—	—
н96У	—	—	105351,25	382186,08	—	—	—
н97У	—	—	105342,84	382181,33	—	—	—
н98У	—	—	105352,17	382156,42	—	—	—
н84У	—	—	105354,13	382150,31	—	—	—
48	105425,85	382175,05	—	—	—	—	—
49	105422,99	382217,71	—	—	—	—	—
50	105389,18	382209,97	—	—	—	—	—
51	105350,34	382188,70	—	—	—	—	—
52	105360,76	382164,15	—	—	—	—	—

2. Сведения о частях границ уточняемого земельного участка с кадастровым номером 05:17:000043:102

Обозначение части границ		Горизонтальное проложение (S), м	Описание прохождения части границ	Сведения о согласовании местоположения границ(согласовано/спорное)
от т.	до т.			

КАРТА-ПЛАН ТЕРРИТОРИИ

Сведения об уточняемых земельных участках, необходимые для исправления реестровых ошибок
в сведениях о местоположении их границ

1	2	3	4	5
н84У	н85У	66,17	—	согласовано
н85У	н86У	8,31	—	согласовано
н86У	н87У	12,13	—	согласовано
н87У	н88У	19,62	—	согласовано
н88У	н89У	4,59	—	согласовано
н89У	н90У	33,01	—	согласовано
н90У	н91У	5,87	—	согласовано
н91У	н92У	4,90	—	согласовано
н92У	н93У	2,76	—	согласовано
н93У	н94У	4,74	—	согласовано
н94У	н95У	14,04	—	согласовано
н95У	н96У	5,94	—	согласовано
н96У	н97У	9,66	—	согласовано
н97У	н98У	26,60	—	согласовано
н98У	н84У	6,42	—	согласовано

3. Характеристики уточняемого земельного участка с кадастровым номером 05:17:000043:102

№ п/п	Наименование характеристик земельного участка	Значение характеристики
1	2	3
1.	Адрес земельного участка	—
1.1.	Сведения о местоположении земельного участка (при отсутствии адреса) в структурированном в соответствии с федеральной информационной адресной системой виде	Республика Дагестан, р-н Табасаранский, с Кулиф
1.2.	Дополнительные сведения о местоположении земельного участка	—
2.	Площадь земельного участка \pm величина погрешности определения(вычисления) площади ($P \pm \Delta P$), м ²	2919 \pm —
3.	Формула, примененная для вычисления предельной погрешности определения площади земельного участка, с подставленными значениями и итоговые (вычисленные) значения (ΔP), м ²	—
4.	Площадь земельного участка согласно сведениям Единого государственного реестра недвижимости ($P_{\text{кад}}$), м ²	2656
5.	Оценка расхождения P и $P_{\text{кад}}$ ($P - P_{\text{кад}}$), м ²	263
6.	Предельный минимальный и максимальный размеры земельного участка	—

КАРТА-ПЛАН ТЕРРИТОРИИ

Сведения об уточняемых земельных участках, необходимые для исправления реестровых ошибок
в сведениях о местоположении их границ

1	2	3
	(Рмин и Рмакс), м ²	
7.	Кадастровый или иной государственный учетный номер (инвентарный) здания, сооружения, объекта незавершенного строительства, расположенного на земельном участке	05:17:000043:137, 05:17:000043:339, 05:17:000043:341
8.	Вид (виды) разрешенного использования	Для ведения личного подсобного хозяйства
8.1.	Дополнительные сведения об использовании земельного участка	—
9.	Сведения о земельных участках (землях общего пользования, территории общего пользования), посредством которых обеспечивается доступ	земли общего пользования
10.	Иные сведения	—

4. Пояснения к сведениям об уточняемом земельном участке с кадастровым номером 05:17:000043:102 :

1. —

1. Сведения о характерных точках границ уточняемого земельного участка с кадастровым номером 05:17:000043:103

Система координат МСК-05						Зона № 1	
Обозначение характерных точек границ	Координаты, м				Метод определения координат	Формулы, примененные для расчета средней квадратической погрешности определения координат характерных точек границ (М _t), с подставленными в такие формулы значениями и итоговые (вычисленные) значения М _t , м	Описание закрепления точки
	содержатся в Едином государственном реестре недвижимости		определены в результате выполнения комплексных кадастровых работ				
	X	Y	X	Y			
1	2	3	4	5	6	7	8
н613У	—	—	104564,19	382115,67	—	—	—
н614У	—	—	104579,19	382116,61	—	—	—
н615У	—	—	104578,16	382135,45	—	—	—
н620У	—	—	104576,36	382147,98	—	—	—
н621У	—	—	104553,06	382145,70	—	—	—
н616У	—	—	104554,44	382137,32	—	—	—
н617У	—	—	104554,16	382132,82	—	—	—
н618У	—	—	104554,63	382121,29	—	—	—
н619У	—	—	104554,63	382116,32	—	—	—

КАРТА-ПЛАН ТЕРРИТОРИИ

Сведения об уточняемых земельных участках, необходимые для исправления реестровых ошибок
в сведениях о местоположении их границ

н613У	—	—	104564,19	382115,67	—	—	—
53	104585,11	382122,94	—	—	—	—	—
54	104579,80	382159,35	—	—	—	—	—
55	104558,59	382155,68	—	—	—	—	—
56	104563,37	382129,04	—	—	—	—	—

2. Сведения о частях границ уточняемого земельного участка с кадастровым номером 05:17:000043:103

Обозначение части границ		Горизонтальное проложение (S), м	Описание прохождения части границ	Сведения о согласовании местоположения границ(согласовано/спорное)
от т.	до т.			
1	2	3	4	5
н613У	н614У	15,03	—	согласовано
н614У	н615У	18,87	—	согласовано
н615У	н620У	12,66	—	согласовано
н620У	н621У	23,41	—	согласовано
н621У	н616У	8,49	—	согласовано
н616У	н617У	4,51	—	согласовано
н617У	н618У	11,54	—	согласовано
н618У	н619У	4,97	—	согласовано
н619У	н613У	9,58	—	согласовано

3. Характеристики уточняемого земельного участка с кадастровым номером 05:17:000043:103

№ п/п	Наименование характеристик земельного участка	Значение характеристики
1	2	3
1.	Адрес земельного участка	—
1.1.	Сведения о местоположении земельного участка (при отсутствии адреса) в структурированном в соответствии с федеральной информационной адресной системой виде	Республика Дагестан, р-н Табасаранский, с Кулиф
1.2.	Дополнительные сведения о местоположении земельного участка	—
2.	Площадь земельного участка ± величина погрешности определения(вычисления) площади ($P \pm \Delta P$), м ²	738±—
3.	Формула, примененная для вычисления предельной погрешности определения площади земельного участка, с подставленными значениями и итоговые (вычисленные) значения (ΔP), м2	—
4.	Площадь земельного участка согласно сведениям Единого	671

КАРТА-ПЛАН ТЕРРИТОРИИ

Сведения об уточняемых земельных участках, необходимые для исправления реестровых ошибок
в сведениях о местоположении их границ

1	2	3
	государственного реестра недвижимости (Ркад), м ²	
5.	Оценка расхождения Р и Ркад (Р – Ркад), м ²	67
6.	Предельный минимальный и максимальный размеры земельного участка (Рмин и Рмакс), м ²	—
7.	Кадастровый или иной государственный учетный номер (инвентарный) здания, сооружения, объекта незавершенного строительства, расположенного на земельном участке	05:17:000043:149
8.	Вид (виды) разрешенного использования	для ведения личного подсобного хозяйства
8.1.	Дополнительные сведения об использовании земельного участка	—
9.	Сведения о земельных участках (землях общего пользования, территории общего пользования), посредством которых обеспечивается доступ	земли общего пользования
10.	Иные сведения	—

4. Пояснения к сведениям об уточняемом земельном участке с кадастровым номером 05:17:000043:103 :

1.	—
----	---

1. Сведения о характерных точках границ уточняемого земельного участка с кадастровым номером 05:17:000043:104

Система координат МСК-05

Зона № 1

Обозначение характерных точек границ	Координаты, м				Метод определения координат	Формулы, примененные для расчета средней квадратической погрешности определения координат характерных точек границ (M _t), с подставленными в такие формулы значениями и итоговые (вычисленные) значения M _t , м	Описание закрепления точки
	содержатся в Едином государственном реестре недвижимости		определены в результате выполнения комплексных кадастровых работ				
	X	Y	X	Y			
1	2	3	4	5	6	7	8
н193У	—	—	105092,59	382180,53	—	—	—
н194У	—	—	105098,97	382208,72	—	—	—
н166У	—	—	105097,72	382210,90	—	—	—
н165У	—	—	105074,33	382194,46	—	—	—
н195У	—	—	105074,63	382193,78	—	—	—
н196У	—	—	105061,86	382186,18	—	—	—

КАРТА-ПЛАН ТЕРРИТОРИИ

Сведения об уточняемых земельных участках, необходимые для исправления реестровых ошибок
в сведениях о местоположении их границ

н197У	—	—	105070,05	382169,64	—	—	—
60	105083,53	382174,17	105083,53	382174,17	—	—	—
57	105103,70	382188,69	—	—	—	—	—
58	105107,20	382219,68	—	—	—	—	—
59	105071,67	382194,23	—	—	—	—	—
н193У	—	—	105092,59	382180,53	—	—	—

2. Сведения о частях границ уточняемого земельного участка с кадастровым номером 05:17:000043:104

Обозначение части границ		Горизонтальное проложение (S), м	Описание прохождения части границ	Сведения о согласовании местоположения границ(согласовано/спорное)
от т.	до т.			
1	2	3	4	5
н193У	н194У	28,90	—	согласовано
н194У	н166У	2,51	—	согласовано
н166У	н165У	28,59	—	согласовано
н165У	н195У	0,74	—	согласовано
н195У	н196У	14,86	—	согласовано
н196У	н197У	18,46	—	согласовано
н197У	60	14,22	—	согласовано
60	н193У	11,07	—	согласовано

3. Характеристики уточняемого земельного участка с кадастровым номером 05:17:000043:104

№ п/п	Наименование характеристик земельного участка	Значение характеристики
1	2	3
1.	Адрес земельного участка	—
1.1.	Сведения о местоположении земельного участка (при отсутствии адреса) в структурированном в соответствии с федеральной информационной адресной системой виде	Республика Дагестан, р-н Табасаранский, с Кулиф
1.2.	Дополнительные сведения о местоположении земельного участка	—
2.	Площадь земельного участка ± величина погрешности определения(вычисления) площади ($P \pm \Delta P$), м ²	748±—
3.	Формула, примененная для вычисления предельной погрешности определения площади земельного участка, с подставленными значениями и итоговые (вычисленные) значения (ΔP), м ²	—
4.	Площадь земельного участка согласно сведениям Единого	794

КАРТА-ПЛАН ТЕРРИТОРИИ

Сведения об уточняемых земельных участках, необходимые для исправления реестровых ошибок
в сведениях о местоположении их границ

1	2	3
	государственного реестра недвижимости (Ркад), м ²	
5.	Оценка расхождения Р и Ркад (Р – Ркад), м ²	-46
6.	Предельный минимальный и максимальный размеры земельного участка (Рмин и Рмакс), м ²	—
7.	Кадастровый или иной государственный учетный номер (инвентарный) здания, сооружения, объекта незавершенного строительства, расположенного на земельном участке	05:17:000043:148
8.	Вид (виды) разрешенного использования	Для ведения личного подсобного хозяйства
8.1.	Дополнительные сведения об использовании земельного участка	—
9.	Сведения о земельных участках (землях общего пользования, территории общего пользования), посредством которых обеспечивается доступ	земли общего пользования
10.	Иные сведения	—

4. Пояснения к сведениям об уточняемом земельном участке с кадастровым номером 05:17:000043:104 :

1.	—
----	---

1. Сведения о характерных точках границ уточняемого земельного участка с кадастровым номером 05:17:000043:105

Система координат МСК-05

Зона № 1

Обозначение характерных точек границ	Координаты, м				Метод определения координат	Формулы, примененные для расчета средней квадратической погрешности определения координат характерных точек границ (M _t), с подставленными в такие формулы значениями и итоговые (вычисленные) значения M _t , м	Описание закрепления точки
	содержатся в Едином государственном реестре недвижимости		определены в результате выполнения комплексных кадастровых работ				
	X	Y	X	Y			
1	2	3	4	5	6	7	8
н165У	—	—	105074,33	382194,46	—	—	—
н166У	—	—	105097,72	382210,90	—	—	—
н167У	—	—	105108,61	382217,79	—	—	—
н168У	—	—	105112,75	382209,11	—	—	—
н169У	—	—	105117,67	382211,90	—	—	—
н170У	—	—	105114,67	382219,56	—	—	—

КАРТА-ПЛАН ТЕРРИТОРИИ

Сведения об уточняемых земельных участках, необходимые для исправления реестровых ошибок
в сведениях о местоположении их границ

н171У	—	—	105117,38	382220,69	—	—	—
н172У	—	—	105116,13	382223,98	—	—	—
н173У	—	—	105119,04	382225,31	—	—	—
н174У	—	—	105119,92	382228,27	—	—	—
н175У	—	—	105119,04	382231,15	—	—	—
н176У	—	—	105118,38	382232,98	—	—	—
н177У	—	—	105122,21	382236,69	—	—	—
н178У	—	—	105102,97	382261,25	—	—	—
н179У	—	—	105093,96	382254,23	—	—	—
н180У	—	—	105085,72	382248,14	—	—	—
н181У	—	—	105084,30	382246,39	—	—	—
н182У	—	—	105083,92	382245,52	—	—	—
н183У	—	—	105082,51	382241,23	—	—	—
н184У	—	—	105081,38	382238,02	—	—	—
н185У	—	—	105080,05	382233,23	—	—	—
н186У	—	—	105079,80	382228,40	—	—	—
н187У	—	—	105079,67	382224,06	—	—	—
н188У	—	—	105078,72	382222,23	—	—	—
н189У	—	—	105076,09	382218,86	—	—	—
н190У	—	—	105072,63	382214,94	—	—	—
н191У	—	—	105068,05	382211,40	—	—	—
н192У	—	—	105065,73	382209,46	—	—	—
н165У	—	—	105074,33	382194,46	—	—	—
61	105114,19	382211,55	—	—	—	—	—
62	105121,40	382217,71	—	—	—	—	—
63	105123,89	382217,53	—	—	—	—	—
64	105115,49	382231,25	—	—	—	—	—
65	105121,86	382236,72	—	—	—	—	—
66	105102,96	382261,33	—	—	—	—	—
67	105092,82	382253,42	—	—	—	—	—
68	105088,57	382241,32	—	—	—	—	—
69	105089,90	382234,23	—	—	—	—	—
70	105064,54	382210,13	—	—	—	—	—

КАРТА-ПЛАН ТЕРРИТОРИИ

Сведения об уточняемых земельных участках, необходимые для исправления реестровых ошибок
в сведениях о местоположении их границ

59	105071,67	382194,23	—	—	—	—	—
58	105107,20	382219,68	—	—	—	—	—

2. Сведения о частях границ уточняемого земельного участка с кадастровым номером 05:17:000043:105

Обозначение части границ		Горизонтальное проложение (S), м	Описание прохождения части границ	Сведения о согласовании местоположения границ(согласовано/спорное)
от т.	до т.			
1	2	3	4	5
н165У	н166У	28,59	—	согласовано
н166У	н167У	12,89	—	согласовано
н167У	н168У	9,62	—	согласовано
н168У	н169У	5,66	—	согласовано
н169У	н170У	8,23	—	согласовано
н170У	н171У	2,94	—	согласовано
н171У	н172У	3,52	—	согласовано
н172У	н173У	3,20	—	согласовано
н173У	н174У	3,09	—	согласовано
н174У	н175У	3,01	—	согласовано
н175У	н176У	1,95	—	согласовано
н176У	н177У	5,33	—	согласовано
н177У	н178У	31,20	—	согласовано
н178У	н179У	11,42	—	согласовано
н179У	н180У	10,25	—	согласовано
н180У	н181У	2,25	—	согласовано
н181У	н182У	0,95	—	согласовано
н182У	н183У	4,52	—	согласовано
н183У	н184У	3,40	—	согласовано
н184У	н185У	4,97	—	согласовано
н185У	н186У	4,84	—	согласовано
н186У	н187У	4,34	—	согласовано
н187У	н188У	2,06	—	согласовано
н188У	н189У	4,27	—	согласовано
н189У	н190У	5,23	—	согласовано
н190У	н191У	5,79	—	согласовано
н191У	н192У	3,02	—	согласовано

КАРТА-ПЛАН ТЕРРИТОРИИ

Сведения об уточняемых земельных участках, необходимые для исправления реестровых ошибок
в сведениях о местоположении их границ

н192У

н165У

17,29

—

согласовано

3. Характеристики уточняемого земельного участка с кадастровым номером 05:17:000043:105

№ п/п	Наименование характеристик земельного участка	Значение характеристики
1	2	3
1.	Адрес земельного участка	—
1.1.	Сведения о местоположении земельного участка (при отсутствии адреса) в структурированном в соответствии с федеральной информационной адресной системой виде	Республика Дагестан, р-н Табасаранский, с Кулиф
1.2.	Дополнительные сведения о местоположении земельного участка	—
2.	Площадь земельного участка \pm величина погрешности определения(вычисления) площади ($P \pm \Delta P$), м ²	1848 \pm —
3.	Формула, примененная для вычисления предельной погрешности определения площади земельного участка, с подставленными значениями и итоговые (вычисленные) значения (ΔP), м ²	—
4.	Площадь земельного участка согласно сведениям Единого государственного реестра недвижимости ($P_{\text{кад}}$), м ²	1689
5.	Оценка расхождения P и $P_{\text{кад}}$ ($P - P_{\text{кад}}$), м ²	159
6.	Предельный минимальный и максимальный размеры земельного участка ($P_{\text{мин}}$ и $P_{\text{макс}}$), м ²	—
7.	Кадастровый или иной государственный учетный номер (инвентарный) здания, сооружения, объекта незавершенного строительства, расположенного на земельном участке	05:17:000043:139
8.	Вид (виды) разрешенного использования	Для ведения личного подсобного хозяйства
8.1.	Дополнительные сведения об использовании земельного участка	—
9.	Сведения о земельных участках (землях общего пользования, территории общего пользования), посредством которых обеспечивается доступ	земли общего пользования
10.	Иные сведения	—

4. Пояснения к сведениям об уточняемом земельном участке с кадастровым номером 05:17:000043:105 :

1. —

1. Сведения о характерных точках границ уточняемого земельного участка с кадастровым номером 05:17:000043:106

Система координат МСК-05

Зона № 1

КАРТА-ПЛАН ТЕРРИТОРИИ

Сведения об уточняемых земельных участках, необходимые для исправления реестровых ошибок
в сведениях о местоположении их границ

Обозначение характерных точек границ	Координаты, м				Метод определения координат	Формулы, примененные для расчета средней квадратической погрешности определения координат характерных точек границ (M _t), с подставленными в такие формулы значениями и итоговые (вычисленные) значения M _t , м	Описание закрепления точки
	содержатся в Едином государственном реестре недвижимости		определены в результате выполнения комплексных кадастровых работ				
	X	Y	X	Y			
1	2	3	4	5	6	7	8
н1059У	—	—	105208,90	382349,89	—	—	—
н1060У	—	—	105223,24	382373,79	—	—	—
н1061У	—	—	105226,33	382380,96	—	—	—
н1062У	—	—	105227,21	382384,91	—	—	—
н1063У	—	—	105226,71	382388,91	—	—	—
н1064У	—	—	105203,40	382393,16	—	—	—
н1065У	—	—	105177,97	382400,55	—	—	—
н1066У	—	—	105166,06	382379,85	—	—	—
н1067У	—	—	105159,31	382384,35	—	—	—
н1068У	—	—	105147,31	382388,29	—	—	—
н1069У	—	—	105144,88	382388,10	—	—	—
н1070У	—	—	105130,44	382387,91	—	—	—
н1071У	—	—	105128,47	382380,13	—	—	—
н1072У	—	—	105127,34	382373,11	—	—	—
н1073У	—	—	105126,74	382367,70	—	—	—
н1074У	—	—	105136,77	382361,14	—	—	—
н1075У	—	—	105142,31	382368,45	—	—	—
н1076У	—	—	105151,07	382363,02	—	—	—
н1077У	—	—	105160,28	382357,35	—	—	—
н1078У	—	—	105161,95	382355,40	—	—	—
н1079У	—	—	105179,53	382349,27	—	—	—
н1080У	—	—	105191,76	382344,29	—	—	—
н1081У	—	—	105196,64	382341,96	—	—	—
н1082У	—	—	105202,85	382340,18	—	—	—

КАРТА-ПЛАН ТЕРРИТОРИИ

Сведения об уточняемых земельных участках, необходимые для исправления реестровых ошибок
в сведениях о местоположении их границ

н1059У	—	—	105208,90	382349,89	—	—	—
71	105208,12	382349,82	—	—	—	—	—
72	105232,94	382396,79	—	—	—	—	—
73	105209,56	382406,57	—	—	—	—	—
74	105182,50	382406,85	—	—	—	—	—
75	105174,38	382391,92	—	—	—	—	—
76	105136,26	382397,10	—	—	—	—	—
77	105134,67	382388,36	—	—	—	—	—
78	105133,41	382376,98	—	—	—	—	—
79	105147,72	382371,72	—	—	—	—	—
80	105163,20	382369,87	—	—	—	—	—

2. Сведения о частях границ уточняемого земельного участка с кадастровым номером 05:17:000043:106

Обозначение части границ		Горизонтальное проложение (S), м	Описание прохождения части границ	Сведения о согласовании местоположения границ(согласовано/спорное)
от т.	до т.			
1	2	3	4	5
н1059У	н1060У	27,87	—	согласовано
н1060У	н1061У	7,81	—	согласовано
н1061У	н1062У	4,05	—	согласовано
н1062У	н1063У	4,03	—	согласовано
н1063У	н1064У	23,69	—	согласовано
н1064У	н1065У	26,48	—	согласовано
н1065У	н1066У	23,88	—	согласовано
н1066У	н1067У	8,11	—	согласовано
н1067У	н1068У	12,63	—	согласовано
н1068У	н1069У	2,44	—	согласовано
н1069У	н1070У	14,44	—	согласовано
н1070У	н1071У	8,03	—	согласовано
н1071У	н1072У	7,11	—	согласовано
н1072У	н1073У	5,44	—	согласовано
н1073У	н1074У	11,98	—	согласовано
н1074У	н1075У	9,17	—	согласовано
н1075У	н1076У	10,31	—	согласовано
н1076У	н1077У	10,82	—	согласовано

КАРТА-ПЛАН ТЕРРИТОРИИ

Сведения об уточняемых земельных участках, необходимые для исправления реестровых ошибок
в сведениях о местоположении их границ

н1077У	н1078У	2,57	—	согласовано
н1078У	н1079У	18,62	—	согласовано
н1079У	н1080У	13,21	—	согласовано
н1080У	н1081У	5,41	—	согласовано
н1081У	н1082У	6,46	—	согласовано
н1082У	н1059У	11,44	—	согласовано

3. Характеристики уточняемого земельного участка с кадастровым номером 05:17:000043:106

№ п/п	Наименование характеристик земельного участка	Значение характеристики
1	2	3
1.	Адрес земельного участка	—
1.1.	Сведения о местоположении земельного участка (при отсутствии адреса) в структурированном в соответствии с федеральной информационной адресной системой виде	Республика Дагестан, р-н Табасаранский, с Кулиф
1.2.	Дополнительные сведения о местоположении земельного участка	—
2.	Площадь земельного участка \pm величина погрешности определения(вычисления) площади ($P \pm \Delta P$), м ²	3414 \pm —
3.	Формула, примененная для вычисления предельной погрешности определения площади земельного участка, с подставленными значениями и итоговые (вычисленные) значения (ΔP), м ²	—
4.	Площадь земельного участка согласно сведениям Единого государственного реестра недвижимости ($P_{\text{кад}}$), м ²	3259
5.	Оценка расхождения P и $P_{\text{кад}}$ ($P - P_{\text{кад}}$), м ²	155
6.	Предельный минимальный и максимальный размеры земельного участка ($P_{\text{мин}}$ и $P_{\text{макс}}$), м ²	—
7.	Кадастровый или иной государственный учетный номер (инвентарный) здания, сооружения, объекта незавершенного строительства, расположенного на земельном участке	05:17:000043:145
8.	Вид (виды) разрешенного использования	Для ведения личного подсобного хозяйства
8.1.	Дополнительные сведения об использовании земельного участка	—
9.	Сведения о земельных участках (землях общего пользования, территории общего пользования), посредством которых обеспечивается доступ	земли общего пользования
10.	Иные сведения	—

КАРТА-ПЛАН ТЕРРИТОРИИ

Сведения об уточняемых земельных участках, необходимые для исправления реестровых ошибок
в сведениях о местоположении их границ

4. Пояснения к сведениям об уточняемом земельном участке с кадастровым номером 05:17:000043:106 :

1. —

1. Сведения о характерных точках границ уточняемого земельного участка с кадастровым номером 05:17:000043:107

Система координат МСК-05

Зона № 1

Обозначение характерных точек границ	Координаты, м				Метод определения координат	Формулы, примененные для расчета средней квадратической погрешности определения координат характерных точек границ (М _т), с подставленными в такие формулы значениями и итоговые (вычисленные) значения М _т , м	Описание закрепления точки
	содержатся в Едином государственном реестре недвижимости		определены в результате выполнения комплексных кадастровых работ				
	X	Y	X	Y			
1	2	3	4	5	6	7	8
н1083У	—	—	105131,04	382415,41	—	—	—
н1084У	—	—	105135,04	382421,54	—	—	—
н1085У	—	—	105137,22	382436,30	—	—	—
н1086У	—	—	105129,03	382452,83	—	—	—
н1087У	—	—	105123,97	382453,93	—	—	—
н1088У	—	—	105108,67	382444,58	—	—	—
н1089У	—	—	105108,12	382430,16	—	—	—
н1083У	—	—	105131,04	382415,41	—	—	—
81	105148,67	382438,29	—	—	—	—	—
82	105150,05	382444,72	—	—	—	—	—
83	105151,51	382456,08	—	—	—	—	—
84	105154,67	382458,04	—	—	—	—	—
85	105133,20	382465,57	—	—	—	—	—
86	105126,16	382464,65	—	—	—	—	—
87	105124,87	382454,80	—	—	—	—	—
88	105131,53	382437,93	—	—	—	—	—
89	105142,15	382430,42	—	—	—	—	—
90	105148,17	382429,15	—	—	—	—	—

КАРТА-ПЛАН ТЕРРИТОРИИ

Сведения об уточняемых земельных участках, необходимые для исправления реестровых ошибок
в сведениях о местоположении их границ

2. Сведения о частях границ уточняемого земельного участка с кадастровым номером 05:17:000043:107

Обозначение части границ		Горизонтальное проложение (S), м	Описание прохождения части границ	Сведения о согласовании местоположения границ(согласовано/спорное)
от т.	до т.			
1	2	3	4	5
н1083У	н1084У	7,32	—	согласовано
н1084У	н1085У	14,92	—	согласовано
н1085У	н1086У	18,45	—	согласовано
н1086У	н1087У	5,18	—	согласовано
н1087У	н1088У	17,93	—	согласовано
н1088У	н1089У	14,43	—	согласовано
н1089У	н1083У	27,26	—	согласовано

3. Характеристики уточняемого земельного участка с кадастровым номером 05:17:000043:107

№ п/п	Наименование характеристик земельного участка	Значение характеристики
1	2	3
1.	Адрес земельного участка	—
1.1.	Сведения о местоположении земельного участка (при отсутствии адреса) в структурированном в соответствии с федеральной информационной адресной системой виде	Республика Дагестан, р-н Табасаранский, с Кулиф
1.2.	Дополнительные сведения о местоположении земельного участка	—
2.	Площадь земельного участка \pm величина погрешности определения(вычисления) площади ($P \pm \Delta P$), м ²	750 \pm —
3.	Формула, примененная для вычисления предельной погрешности определения площади земельного участка, с подставленными значениями и итоговые (вычисленные) значения (ΔP), м ²	—
4.	Площадь земельного участка согласно сведениям Единого государственного реестра недвижимости ($P_{\text{кад}}$), м ²	683
5.	Оценка расхождения P и $P_{\text{кад}}$ ($P - P_{\text{кад}}$), м ²	67
6.	Предельный минимальный и максимальный размеры земельного участка ($P_{\text{мин}}$ и $P_{\text{макс}}$), м ²	—
7.	Кадастровый или иной государственный учетный номер (инвентарный) здания, сооружения, объекта незавершенного строительства, расположенного на земельном участке	05:17:000043:147

КАРТА-ПЛАН ТЕРРИТОРИИ

Сведения об уточняемых земельных участках, необходимые для исправления реестровых ошибок
в сведениях о местоположении их границ

1	2	3
8.	Вид (виды) разрешенного использования	Для ведения личного подсобного хозяйства
8.1.	Дополнительные сведения об использовании земельного участка	—
9.	Сведения о земельных участках (землях общего пользования, территории общего пользования), посредством которых обеспечивается доступ	земли общего пользования
10.	Иные сведения	—

4. Пояснения к сведениям об уточняемом земельном участке с кадастровым номером 05:17:000043:107 :

1.	—
----	---

1. Сведения о характерных точках границ уточняемого земельного участка с кадастровым номером 05:17:000043:108

Система координат МСК-05

Зона № 1

Обозначение характерных точек границ	Координаты, м				Метод определения координат	Формулы, примененные для расчета средней квадратической погрешности определения координат характерных точек границ (М _t), с подставленными в такие формулы значениями и итоговые (вычисленные) значения М _t , м	Описание закрепления точки
	содержатся в Едином государственном реестре недвижимости		определены в результате выполнения комплексных кадастровых работ				
	X	Y	X	Y			
1	2	3	4	5	6	7	8
н81У	—	—	105236,71	382168,36	—	—	—
н80У	—	—	105246,29	382168,61	—	—	—
н82У	—	—	105264,70	382168,97	—	—	—
н76У	—	—	105316,11	382183,67	—	—	—
н77У	—	—	105307,80	382213,81	—	—	—
н78У	—	—	105249,81	382201,59	—	—	—
н79У	—	—	105250,03	382200,40	—	—	—
н67У	—	—	105249,77	382197,16	—	—	—
н71У	—	—	105249,50	382193,89	—	—	—
н70У	—	—	105249,44	382186,34	—	—	—
н69У	—	—	105237,19	382186,93	—	—	—
н68У	—	—	105236,32	382175,90	—	—	—
н81У	—	—	105236,71	382168,36	—	—	—

КАРТА-ПЛАН ТЕРРИТОРИИ

Сведения об уточняемых земельных участках, необходимые для исправления реестровых ошибок
в сведениях о местоположении их границ

91	105324,07	382184,09	—	—	—	—	—
92	105311,66	382212,24	—	—	—	—	—
93	105245,57	382192,70	—	—	—	—	—
94	105244,44	382175,71	—	—	—	—	—
95	105276,23	382175,40	—	—	—	—	—
96	105283,58	382171,19	—	—	—	—	—
97	105289,77	382166,06	—	—	—	—	—

2. Сведения о частях границ уточняемого земельного участка с кадастровым номером 05:17:000043:108

Обозначение части границ		Горизонтальное проложение (S), м	Описание прохождения части границ	Сведения о согласовании местоположения границ(согласовано/спорное)
от т.	до т.			
1	2	3	4	5
н81У	н80У	9,58	—	согласовано
н80У	н82У	18,41	—	согласовано
н82У	н76У	53,47	—	согласовано
н76У	н77У	31,26	—	согласовано
н77У	н78У	59,26	—	согласовано
н78У	н79У	1,21	—	согласовано
н79У	н67У	3,25	—	согласовано
н67У	н71У	3,28	—	согласовано
н71У	н70У	7,55	—	согласовано
н70У	н69У	12,26	—	согласовано
н69У	н68У	11,06	—	согласовано
н68У	н81У	7,55	—	согласовано

3. Характеристики уточняемого земельного участка с кадастровым номером 05:17:000043:108

№ п/п	Наименование характеристик земельного участка	Значение характеристики
1	2	3
1.	Адрес земельного участка	—
1.1.	Сведения о местоположении земельного участка (при отсутствии адреса) в структурированном в соответствии с федеральной информационной адресной системой виде	Республика Дагестан, р-н Табасаранский, с Кулиф
1.2.	Дополнительные сведения о местоположении земельного участка	—
2.	Площадь земельного участка ± величина погрешности	2359±—

КАРТА-ПЛАН ТЕРРИТОРИИ

Сведения об уточняемых земельных участках, необходимые для исправления реестровых ошибок
в сведениях о местоположении их границ

1	2	3
	определения(вычисления) площади ($P \pm \Delta P$), м ²	
3.	Формула, примененная для вычисления предельной погрешности определения площади земельного участка, с подставленными значениями и итоговые (вычисленные) значения (ΔP), м ²	—
4.	Площадь земельного участка согласно сведениям Единого государственного реестра недвижимости ($P_{\text{кад}}$), м ²	2145
5.	Оценка расхождения P и $P_{\text{кад}}$ ($P - P_{\text{кад}}$), м ²	214
6.	Предельный минимальный и максимальный размеры земельного участка ($P_{\text{мин}}$ и $P_{\text{макс}}$), м ²	—
7.	Кадастровый или иной государственный учетный номер (инвентарный) здания, сооружения, объекта незавершенного строительства, расположенного на земельном участке	05:17:000043:135
8.	Вид (виды) разрешенного использования	Для ведения личного подсобного хозяйства
8.1.	Дополнительные сведения об использовании земельного участка	—
9.	Сведения о земельных участках (землях общего пользования, территории общего пользования), посредством которых обеспечивается доступ	земли общего пользования
10.	Иные сведения	—

4. Пояснения к сведениям об уточняемом земельном участке с кадастровым номером 05:17:000043:108 :

1.	—
----	---

1. Сведения о характерных точках границ уточняемого земельного участка с кадастровым номером 05:17:000043:109

Система координат МСК-05

Зона № 1

Обозначение характерных точек границ	Координаты, м				Метод определения координат	Формулы, примененные для расчета средней квадратической погрешности определения координат характерных точек границ (М _т), с подставленными в такие формулы значениями и итоговые (вычисленные) значения М _т , м	Описание закрепления точки
	содержатся в Едином государственном реестре недвижимости		определены в результате выполнения комплексных кадастровых работ				
	X	Y	X	Y			
1	2	3	4	5	6	7	8
n1122Y	—	—	105104,70	382666,00	—	—	—
n1123Y	—	—	105112.63	382674.44	—	—	—

КАРТА-ПЛАН ТЕРРИТОРИИ

**Сведения об уточняемых земельных участках, необходимые для исправления реестровых ошибок
в сведениях о местоположении их границ**

н1124У	—	—	105124,32	382683,44	—	—	—
н1125У	—	—	105126,82	382683,81	—	—	—
н1126У	—	—	105135,94	382682,94	—	—	—
н1127У	—	—	105139,63	382680,72	—	—	—
н1128У	—	—	105142,56	382679,75	—	—	—
н1129У	—	—	105145,56	382680,38	—	—	—
н1130У	—	—	105149,15	382680,33	—	—	—
н1131У	—	—	105155,82	382682,72	—	—	—
н1132У	—	—	105154,65	382689,97	—	—	—
н1133У	—	—	105153,96	382697,55	—	—	—
н1134У	—	—	105149,32	382697,19	—	—	—
н1135У	—	—	105142,66	382698,22	—	—	—
н1136У	—	—	105130,74	382701,11	—	—	—
н1137У	—	—	105117,31	382704,47	—	—	—
н1138У	—	—	105111,86	382707,27	—	—	—
н1139У	—	—	105106,32	382697,57	—	—	—
н1140У	—	—	105097,29	382692,85	—	—	—
н1141У	—	—	105093,98	382689,74	—	—	—
н1142У	—	—	105081,54	382677,40	—	—	—
н1143У	—	—	105056,53	382660,95	—	—	—
н1144У	—	—	105058,65	382657,41	—	—	—
н1145У	—	—	105060,11	382654,16	—	—	—
н1146У	—	—	105060,36	382652,20	—	—	—
н1147У	—	—	105060,49	382650,24	—	—	—
н1148У	—	—	105060,90	382648,87	—	—	—
н1149У	—	—	105061,99	382647,37	—	—	—
н1150У	—	—	105062,49	382645,83	—	—	—
н1151У	—	—	105058,15	382628,08	—	—	—
н1152У	—	—	105064,89	382625,26	—	—	—
н1153У	—	—	105066,45	382627,57	—	—	—
н1154У	—	—	105071,70	382631,95	—	—	—
н1155У	—	—	105080,08	382640,01	—	—	—
н1156У	—	—	105091,07	382651,63	—	—	—

КАРТА-ПЛАН ТЕРРИТОРИИ

Сведения об уточняемых земельных участках, необходимые для исправления реестровых ошибок
в сведениях о местоположении их границ

н1122У	—	—	105104,70	382666,00	—	—	—
98	105113,54	382674,16	—	—	—	—	—
99	105122,20	382681,32	—	—	—	—	—
100	105134,08	382690,81	—	—	—	—	—
101	105148,85	382687,89	—	—	—	—	—
102	105160,66	382689,65	—	—	—	—	—
103	105160,94	382701,04	—	—	—	—	—
104	105161,06	382705,85	—	—	—	—	—
105	105149,38	382702,22	—	—	—	—	—
106	105133,29	382706,82	—	—	—	—	—
107	105125,68	382705,05	—	—	—	—	—
108	105121,70	382705,98	—	—	—	—	—
109	105113,59	382703,64	—	—	—	—	—
110	105105,24	382697,97	—	—	—	—	—
111	105088,39	382683,51	—	—	—	—	—
112	105078,40	382679,90	—	—	—	—	—
113	105064,28	382668,41	—	—	—	—	—
114	105070,65	382659,34	—	—	—	—	—
115	105071,63	382652,83	—	—	—	—	—
116	105071,25	382649,05	—	—	—	—	—
117	105065,88	382636,82	—	—	—	—	—
118	105071,94	382633,83	—	—	—	—	—
119	105082,54	382641,60	—	—	—	—	—
120	105100,30	382659,46	—	—	—	—	—

2. Сведения о частях границ уточняемого земельного участка с кадастровым номером 05:17:000043:109

Обозначение части границ		Горизонтальное проложение (S), м	Описание прохождения части границ	Сведения о согласовании местоположения границ(согласовано/спорное)
от т.	до т.			
1	2	3	4	5
н1122У	н1123У	11,58	—	согласовано
н1123У	н1124У	14,75	—	согласовано
н1124У	н1125У	2,53	—	согласовано
н1125У	н1126У	9,16	—	согласовано
н1126У	н1127У	4,31	—	согласовано

КАРТА-ПЛАН ТЕРРИТОРИИ

Сведения об уточняемых земельных участках, необходимые для исправления реестровых ошибок
в сведениях о местоположении их границ

н1127У	н1128У	3,09	—	согласовано
н1128У	н1129У	3,07	—	согласовано
н1129У	н1130У	3,59	—	согласовано
н1130У	н1131У	7,09	—	согласовано
н1131У	н1132У	7,34	—	согласовано
н1132У	н1133У	7,61	—	согласовано
н1133У	н1134У	4,65	—	согласовано
н1134У	н1135У	6,74	—	согласовано
н1135У	н1136У	12,27	—	согласовано
н1136У	н1137У	13,84	—	согласовано
н1137У	н1138У	6,13	—	согласовано
н1138У	н1139У	11,17	—	согласовано
н1139У	н1140У	10,19	—	согласовано
н1140У	н1141У	4,54	—	согласовано
н1141У	н1142У	17,52	—	согласовано
н1142У	н1143У	29,93	—	согласовано
н1143У	н1144У	4,13	—	согласовано
н1144У	н1145У	3,56	—	согласовано
н1145У	н1146У	1,98	—	согласовано
н1146У	н1147У	1,96	—	согласовано
н1147У	н1148У	1,43	—	согласовано
н1148У	н1149У	1,85	—	согласовано
н1149У	н1150У	1,62	—	согласовано
н1150У	н1151У	18,27	—	согласовано
н1151У	н1152У	7,31	—	согласовано
н1152У	н1153У	2,79	—	согласовано
н1153У	н1154У	6,84	—	согласовано
н1154У	н1155У	11,63	—	согласовано
н1155У	н1156У	15,99	—	согласовано
н1156У	н1122У	19,81	—	согласовано

3. Характеристики уточняемого земельного участка с кадастровым номером 05:17:000043:109

№ п/п	Наименование характеристик земельного участка	Значение характеристики
1	2	3

КАРТА-ПЛАН ТЕРРИТОРИИ

Сведения об уточняемых земельных участках, необходимые для исправления реестровых ошибок
в сведениях о местоположении их границ

1	2	3
1.	Адрес земельного участка	—
1.1.	Сведения о местоположении земельного участка (при отсутствии адреса) в структурированном в соответствии с федеральной информационной адресной системой виде	Республика Дагестан, р-н Табасаранский, с Кулиф
1.2.	Дополнительные сведения о местоположении земельного участка	—
2.	Площадь земельного участка \pm величина погрешности определения(вычисления) площади ($P \pm \Delta P$), м ²	2708 \pm —
3.	Формула, примененная для вычисления предельной погрешности определения площади земельного участка, с подставленными значениями и итоговые (вычисленные) значения (ΔP), м ²	—
4.	Площадь земельного участка согласно сведениям Единого государственного реестра недвижимости ($P_{\text{кад}}$), м ²	2496
5.	Оценка расхождения P и $P_{\text{кад}}$ ($P - P_{\text{кад}}$), м ²	212
6.	Предельный минимальный и максимальный размеры земельного участка ($P_{\text{мин}}$ и $P_{\text{макс}}$), м ²	—
7.	Кадастровый или иной государственный учетный номер (инвентарный) здания, сооружения, объекта незавершенного строительства, расположенного на земельном участке	05:17:000043:150
8.	Вид (виды) разрешенного использования	для ведения личного подсобного хозяйства
8.1.	Дополнительные сведения об использовании земельного участка	—
9.	Сведения о земельных участках (землях общего пользования, территории общего пользования), посредством которых обеспечивается доступ	земли общего пользования
10.	Иные сведения	—

4. Пояснения к сведениям об уточняемом земельном участке с кадастровым номером 05:17:000043:109 :

1.	—
----	---

1. Сведения о характерных точках границ уточняемого земельного участка с кадастровым номером 05:17:000043:110

Система координат МСК-05

Зона № 1

КАРТА-ПЛАН ТЕРРИТОРИИ

Сведения об уточняемых земельных участках, необходимые для исправления реестровых ошибок
в сведениях о местоположении их границ

Обозначение характерных точек границ	Координаты, м				Метод определения координат	Формулы, примененные для расчета средней квадратической погрешности определения координат характерных точек границ (M _t), с подставленными в такие формулы значениями и итоговые (вычисленные) значения M _t , м	Описание закрепления точки
	содержатся в Едином государственном реестре недвижимости		определены в результате выполнения комплексных кадастровых работ				
	X	Y	X	Y			
1	2	3	4	5	6	7	8
н129У	—	—	105275,11	382133,50	—	—	—
н130У	—	—	105278,57	382136,09	—	—	—
н131У	—	—	105280,28	382138,00	—	—	—
н132У	—	—	105281,48	382139,71	—	—	—
н133У	—	—	105282,19	382142,42	—	—	—
н134У	—	—	105282,32	382144,54	—	—	—
н135У	—	—	105282,11	382147,25	—	—	—
н136У	—	—	105281,98	382149,29	—	—	—
н137У	—	—	105280,90	382152,29	—	—	—
н138У	—	—	105279,57	382154,25	—	—	—
н139У	—	—	105278,23	382155,50	—	—	—
н140У	—	—	105276,36	382156,88	—	—	—
н141У	—	—	105274,61	382157,38	—	—	—
н142У	—	—	105272,24	382157,63	—	—	—
н143У	—	—	105268,15	382157,58	—	—	—
н144У	—	—	105261,53	382157,21	—	—	—
н145У	—	—	105257,24	382157,04	—	—	—
н146У	—	—	105254,66	382156,92	—	—	—
н147У	—	—	105251,48	382158,31	—	—	—
н148У	—	—	105254,23	382146,73	—	—	—
н149У	—	—	105243,27	382144,31	—	—	—
н150У	—	—	105252,93	382117,54	—	—	—
н151У	—	—	105254,86	382119,05	—	—	—
н152У	—	—	105256,15	382121,67	—	—	—

КАРТА-ПЛАН ТЕРРИТОРИИ

Сведения об уточняемых земельных участках, необходимые для исправления реестровых ошибок
в сведениях о местоположении их границ

н153У	—	—	105256,11	382123,72	—	—	—
н154У	—	—	105260,11	382124,92	—	—	—
н155У	—	—	105261,61	382125,09	—	—	—
н156У	—	—	105265,57	382127,30	—	—	—
н129У	—	—	105275,11	382133,50	—	—	—
121	105288,85	382145,42	—	—	—	—	—
122	105286,20	382162,48	—	—	—	—	—
123	105280,92	382165,00	—	—	—	—	—
124	105277,01	382164,99	—	—	—	—	—
125	105261,93	382164,43	—	—	—	—	—
126	105253,04	382167,71	—	—	—	—	—
127	105262,66	382128,67	—	—	—	—	—

2. Сведения о частях границ уточняемого земельного участка с кадастровым номером 05:17:000043:110

Обозначение части границ		Горизонтальное проложение (S), м	Описание прохождения части границ	Сведения о согласовании местоположения границ(согласовано/спорное)
от т.	до т.			
1	2	3	4	5
н129У	н130У	4,32	—	согласовано
н130У	н131У	2,56	—	согласовано
н131У	н132У	2,09	—	согласовано
н132У	н133У	2,80	—	согласовано
н133У	н134У	2,12	—	согласовано
н134У	н135У	2,72	—	согласовано
н135У	н136У	2,04	—	согласовано
н136У	н137У	3,19	—	согласовано
н137У	н138У	2,37	—	согласовано
н138У	н139У	1,83	—	согласовано
н139У	н140У	2,32	—	согласовано
н140У	н141У	1,82	—	согласовано
н141У	н142У	2,38	—	согласовано
н142У	н143У	4,09	—	согласовано
н143У	н144У	6,63	—	согласовано
н144У	н145У	4,29	—	согласовано
н145У	н146У	2,58	—	согласовано

КАРТА-ПЛАН ТЕРРИТОРИИ

Сведения об уточняемых земельных участках, необходимые для исправления реестровых ошибок
в сведениях о местоположении их границ

н146У	н147У	3,47	—	согласовано
н147У	н148У	11,90	—	согласовано
н148У	н149У	11,22	—	согласовано
н149У	н150У	28,46	—	согласовано
н150У	н151У	2,45	—	согласовано
н151У	н152У	2,92	—	согласовано
н152У	н153У	2,05	—	согласовано
н153У	н154У	4,18	—	согласовано
н154У	н155У	1,51	—	согласовано
н155У	н156У	4,53	—	согласовано
н156У	н129У	11,38	—	согласовано

3. Характеристики уточняемого земельного участка с кадастровым номером 05:17:000043:110

№ п/п	Наименование характеристик земельного участка	Значение характеристики
1	2	3
1.	Адрес земельного участка	—
1.1.	Сведения о местоположении земельного участка (при отсутствии адреса) в структурированном в соответствии с федеральной информационной адресной системой виде	Республика Дагестан, р-н Табасаранский, с Кулиф
1.2.	Дополнительные сведения о местоположении земельного участка	—
2.	Площадь земельного участка \pm величина погрешности определения(вычисления) площади ($P \pm \Delta P$), м ²	949 \pm —
3.	Формула, примененная для вычисления предельной погрешности определения площади земельного участка, с подставленными значениями и итоговые (вычисленные) значения (ΔP), м ²	—
4.	Площадь земельного участка согласно сведениям Единого государственного реестра недвижимости ($P_{\text{кад}}$), м ²	863
5.	Оценка расхождения P и $P_{\text{кад}}$ ($P - P_{\text{кад}}$), м ²	86
6.	Предельный минимальный и максимальный размеры земельного участка ($P_{\text{мин}}$ и $P_{\text{макс}}$), м ²	—
7.	Кадастровый или иной государственный учетный номер (инвентарный) здания, сооружения, объекта незавершенного строительства, расположенного на земельном участке	05:17:000043:220
8.	Вид (виды) разрешенного использования	Для ведения личного подсобного хозяйства

КАРТА-ПЛАН ТЕРРИТОРИИ

Сведения об уточняемых земельных участках, необходимые для исправления реестровых ошибок
в сведениях о местоположении их границ

1	2	3
8.1.	Дополнительные сведения об использовании земельного участка	—
9.	Сведения о земельных участках (землях общего пользования, территории общего пользования), посредством которых обеспечивается доступ	земли общего пользования
10.	Иные сведения	—

4. Пояснения к сведениям об уточняемом земельном участке с кадастровым номером 05:17:000043:110 :

1.	—
----	---

1. Сведения о характерных точках границ уточняемого земельного участка с кадастровым номером 05:17:000043:111

Система координат МСК-05

Зона № 1

Обозначение характерных точек границ	Координаты, м				Метод определения координат	Формулы, примененные для расчета средней квадратической погрешности определения координат характерных точек границ (M _t), с подставленными в такие формулы значениями и итоговые (вычисленные) значения M _t , м	Описание закрепления точки
	содержатся в Едином государственном реестре недвижимости		определены в результате выполнения комплексных кадастровых работ				
	X	Y	X	Y			
1	2	3	4	5	6	7	8
н1207У	—	—	105285,77	382510,03	—	—	—
н1208У	—	—	105294,93	382517,77	—	—	—
н1209У	—	—	105294,96	382519,27	—	—	—
н1210У	—	—	105298,15	382526,80	—	—	—
н1211У	—	—	105296,35	382530,55	—	—	—
н1212У	—	—	105285,43	382545,10	—	—	—
н1213У	—	—	105282,57	382547,52	—	—	—
н1214У	—	—	105266,44	382555,66	—	—	—
н1215У	—	—	105262,96	382556,99	—	—	—
н1216У	—	—	105259,05	382557,35	—	—	—
н1217У	—	—	105256,61	382556,68	—	—	—
н1218У	—	—	105254,97	382556,07	—	—	—
н1219У	—	—	105251,00	382544,08	—	—	—
н1220У	—	—	105248,39	382538,83	—	—	—

КАРТА-ПЛАН ТЕРРИТОРИИ

Сведения об уточняемых земельных участках, необходимые для исправления реестровых ошибок
в сведениях о местоположении их границ

н1221У	—	—	105246,75	382536,10	—	—	—
н1222У	—	—	105242,03	382528,66	—	—	—
н1223У	—	—	105243,22	382504,89	—	—	—
н1224У	—	—	105252,02	382501,58	—	—	—
н1225У	—	—	105266,80	382498,61	—	—	—
н1226У	—	—	105272,21	382497,56	—	—	—
н1227У	—	—	105274,02	382497,92	—	—	—
н1228У	—	—	105276,21	382499,14	—	—	—
н1229У	—	—	105280,46	382504,47	—	—	—
н1207У	—	—	105285,77	382510,03	—	—	—
128	105299,87	382525,13	—	—	—	—	—
129	105302,43	382539,09	—	—	—	—	—
130	105299,88	382543,93	—	—	—	—	—
131	105288,92	382555,69	—	—	—	—	—
132	105266,80	382564,98	—	—	—	—	—
133	105260,57	382563,11	—	—	—	—	—
134	105248,12	382536,26	—	—	—	—	—
135	105249,05	382513,25	—	—	—	—	—
136	105258,31	382509,88	—	—	—	—	—
137	105259,99	382509,17	—	—	—	—	—
138	105273,00	382506,53	—	—	—	—	—
139	105278,32	382505,61	—	—	—	—	—

2. Сведения о частях границ уточняемого земельного участка с кадастровым номером 05:17:000043:111

Обозначение части границ		Горизонтальное проложение (S), м	Описание прохождения части границ	Сведения о согласовании местоположения границ(согласовано/спорное)
от т.	до т.			
1	2	3	4	5
н1207У	н1208У	11,99	—	согласовано
н1208У	н1209У	1,50	—	согласовано
н1209У	н1210У	8,18	—	согласовано
н1210У	н1211У	4,16	—	согласовано
н1211У	н1212У	18,19	—	согласовано
н1212У	н1213У	3,75	—	согласовано
н1213У	н1214У	18,07	—	согласовано

КАРТА-ПЛАН ТЕРРИТОРИИ

Сведения об уточняемых земельных участках, необходимые для исправления реестровых ошибок
в сведениях о местоположении их границ

н1214У	н1215У	3,73	—	согласовано
н1215У	н1216У	3,93	—	согласовано
н1216У	н1217У	2,53	—	согласовано
н1217У	н1218У	1,75	—	согласовано
н1218У	н1219У	12,63	—	согласовано
н1219У	н1220У	5,86	—	согласовано
н1220У	н1221У	3,18	—	согласовано
н1221У	н1222У	8,81	—	согласовано
н1222У	н1223У	23,80	—	согласовано
н1223У	н1224У	9,40	—	согласовано
н1224У	н1225У	15,08	—	согласовано
н1225У	н1226У	5,51	—	согласовано
н1226У	н1227У	1,85	—	согласовано
н1227У	н1228У	2,51	—	согласовано
н1228У	н1229У	6,82	—	согласовано
н1229У	н1207У	7,69	—	согласовано

3. Характеристики уточняемого земельного участка с кадастровым номером 05:17:000043:111

№ п/п	Наименование характеристик земельного участка	Значение характеристики
1	2	3
1.	Адрес земельного участка	—
1.1.	Сведения о местоположении земельного участка (при отсутствии адреса) в структурированном в соответствии с федеральной информационной адресной системой виде	Республика Дагестан, р-н Табасаранский, с Кулиф
1.2.	Дополнительные сведения о местоположении земельного участка	—
2.	Площадь земельного участка \pm величина погрешности определения(вычисления) площади ($P \pm \Delta P$), м ²	2322 \pm —
3.	Формула, примененная для вычисления предельной погрешности определения площади земельного участка, с подставленными значениями и итоговые (вычисленные) значения (ΔP), м ²	—
4.	Площадь земельного участка согласно сведениям Единого государственного реестра недвижимости ($P_{\text{кад}}$), м ²	2310
5.	Оценка расхождения P и $P_{\text{кад}}$ ($P - P_{\text{кад}}$), м ²	12
6.	Предельный минимальный и максимальный размеры земельного участка	—

КАРТА-ПЛАН ТЕРРИТОРИИ

Сведения об уточняемых земельных участках, необходимые для исправления реестровых ошибок
в сведениях о местоположении их границ

1	2	3
	(Рмин и Рмакс), м ²	
7.	Кадастровый или иной государственный учетный номер (инвентарный) здания, сооружения, объекта незавершенного строительства, расположенного на земельном участке	05:17:000043:138
8.	Вид (виды) разрешенного использования	Для ведения личного подсобного хозяйства
8.1.	Дополнительные сведения об использовании земельного участка	—
9.	Сведения о земельных участках (землях общего пользования, территории общего пользования), посредством которых обеспечивается доступ	земли общего пользования
10.	Иные сведения	—

4. Пояснения к сведениям об уточняемом земельном участке с кадастровым номером 05:17:000043:111 :

1.	—
----	---

1. Сведения о характерных точках границ уточняемого земельного участка с кадастровым номером 05:17:000043:112

Система координат МСК-05					Зона № 1		
Обозначение характерных точек границ	Координаты, м				Метод определения координат	Формулы, примененные для расчета средней квадратической погрешности определения координат характерных точек границ (М _t), с подставленными в такие формулы значениями и итоговые (вычисленные) значения М _t , м	Описание закрепления точки
	содержатся в Едином государственном реестре недвижимости		определены в результате выполнения комплексных кадастровых работ				
	X	Y	X	Y			
1	2	3	4	5	6	7	8
н66У	—	—	105236,41	382161,00	—	—	—
н81У	—	—	105236,71	382168,36	—	—	—
н68У	—	—	105236,32	382175,90	—	—	—
н69У	—	—	105237,19	382186,93	—	—	—
н70У	—	—	105249,44	382186,34	—	—	—
н71У	—	—	105249,50	382193,89	—	—	—
н67У	—	—	105249,77	382197,16	—	—	—
н72У	—	—	105190,76	382200,69	—	—	—
н73У	—	—	105170,95	382163,29	—	—	—

КАРТА-ПЛАН ТЕРРИТОРИИ

Сведения об уточняемых земельных участках, необходимые для исправления реестровых ошибок
в сведениях о местоположении их границ

н74У	—	—	105180,77	382150,83	—	—	—
н75У	—	—	105191,38	382116,97	—	—	—
н62У	—	—	105194,58	382118,03	—	—	—
н63У	—	—	105200,65	382150,56	—	—	—
н64У	—	—	105206,49	382155,19	—	—	—
н65У	—	—	105210,19	382156,90	—	—	—
н66У	—	—	105236,41	382161,00	—	—	—
140	105218,94	382164,65	—	—	—	—	—
141	105244,19	382169,01	—	—	—	—	—
94	105244,44	382175,71	—	—	—	—	—
93	105245,57	382192,70	—	—	—	—	—
142	105188,63	382196,98	—	—	—	—	—
143	105171,65	382165,05	—	—	—	—	—
144	105183,50	382151,30	—	—	—	—	—
145	105191,96	382123,72	—	—	—	—	—
146	105202,19	382127,27	—	—	—	—	—
147	105207,91	382158,41	—	—	—	—	—

2. Сведения о частях границ уточняемого земельного участка с кадастровым номером 05:17:000043:112

Обозначение части границ		Горизонтальное проложение (S), м	Описание прохождения части границ	Сведения о согласовании местоположения границ(согласовано/спорное)
от т.	до т.			
1	2	3	4	5
н66У	н81У	7,37	—	согласовано
н81У	н68У	7,55	—	согласовано
н68У	н69У	11,06	—	согласовано
н69У	н70У	12,26	—	согласовано
н70У	н71У	7,55	—	согласовано
н71У	н67У	3,28	—	согласовано
н67У	н72У	59,12	—	согласовано
н72У	н73У	42,32	—	согласовано
н73У	н74У	15,86	—	согласовано
н74У	н75У	35,48	—	согласовано
н75У	н62У	3,37	—	согласовано
н62У	н63У	33,09	—	согласовано

КАРТА-ПЛАН ТЕРРИТОРИИ

Сведения об уточняемых земельных участках, необходимые для исправления реестровых ошибок
в сведениях о местоположении их границ

н63У	н64У	7,45	—	согласовано
н64У	н65У	4,08	—	согласовано
н65У	н66У	26,54	—	согласовано

3. Характеристики уточняемого земельного участка с кадастровым номером 05:17:000043:112

№ п/п	Наименование характеристик земельного участка	Значение характеристики
1	2	3
1.	Адрес земельного участка	—
1.1.	Сведения о местоположении земельного участка (при отсутствии адреса) в структурированном в соответствии с федеральной информационной адресной системой виде	Республика Дагестан, р-н Табасаранский, с Кулиф
1.2.	Дополнительные сведения о местоположении земельного участка	—
2.	Площадь земельного участка \pm величина погрешности определения (вычисления) площади ($P \pm \Delta P$), м ²	3061 \pm —
3.	Формула, примененная для вычисления предельной погрешности определения площади земельного участка, с подставленными значениями и итоговые (вычисленные) значения (ΔP), м ²	—
4.	Площадь земельного участка согласно сведениям Единого государственного реестра недвижимости ($P_{\text{кад}}$), м ²	2784
5.	Оценка расхождения P и $P_{\text{кад}}$ ($P - P_{\text{кад}}$), м ²	277
6.	Предельный минимальный и максимальный размеры земельного участка ($P_{\text{мин}}$ и $P_{\text{макс}}$), м ²	—
7.	Кадастровый или иной государственный учетный номер (инвентарный) здания, сооружения, объекта незавершенного строительства, расположенного на земельном участке	05:17:000043:133, 05:17:000043:339, 05:17:000043:341
8.	Вид (виды) разрешенного использования	Для ведения личного подсобного хозяйства
8.1.	Дополнительные сведения об использовании земельного участка	—
9.	Сведения о земельных участках (землях общего пользования, территории общего пользования), посредством которых обеспечивается доступ	земли общего пользования
10.	Иные сведения	—

4. Пояснения к сведениям об уточняемом земельном участке с кадастровым номером 05:17:000043:112 :

1.	—
----	---

1. Сведения о характерных точках границ уточняемого земельного участка с кадастровым номером 05:17:000043:113

КАРТА-ПЛАН ТЕРРИТОРИИ

Сведения об уточняемых земельных участках, необходимые для исправления реестровых ошибок
в сведениях о местоположении их границ

Система координат МСК-05

Зона № 1

Обозначение характерных точек границ	Координаты, м				Метод определения координат	Формулы, примененные для расчета средней квадратической погрешности определения координат характерных точек границ (М _т), с подставленными в такие формулы значениями и итоговые (вычисленные) значения М _т , м	Описание закрепления точки
	содержатся в Едином государственном реестре недвижимости		определены в результате выполнения комплексных кадастровых работ				
	X	Y	X	Y			
1	2	3	4	5	6	7	8
н570У	—	—	104713,70	382252,15	—	—	—
н571У	—	—	104715,27	382256,60	—	—	—
н572У	—	—	104717,46	382265,85	—	—	—
н573У	—	—	104720,11	382275,94	—	—	—
н574У	—	—	104701,65	382282,59	—	—	—
н575У	—	—	104702,77	382286,62	—	—	—
н576У	—	—	104691,34	382291,31	—	—	—
н577У	—	—	104666,78	382294,03	—	—	—
н578У	—	—	104657,14	382273,41	—	—	—
н570У	—	—	104713,70	382252,15	—	—	—
148	104725,49	382257,50	—	—	—	—	—
149	104733,40	382273,27	—	—	—	—	—
150	104726,77	382277,24	—	—	—	—	—
151	104730,58	382285,41	—	—	—	—	—
152	104710,34	382290,03	—	—	—	—	—
153	104671,36	382290,85	—	—	—	—	—
154	104663,36	382275,35	—	—	—	—	—

2. Сведения о частях границ уточняемого земельного участка с кадастровым номером 05:17:000043:113

Обозначение части границ		Горизонтальное проложение (S), м	Описание прохождения части границ	Сведения о согласовании местоположения границ(согласовано/спорное)
от т.	до т.			
1	2	3	4	5
н570У	н571У	4,72	—	согласовано
н571У	н572У	9,51	—	согласовано

КАРТА-ПЛАН ТЕРРИТОРИИ

Сведения об уточняемых земельных участках, необходимые для исправления реестровых ошибок
в сведениях о местоположении их границ

н572У	н573У	10,43	—	согласовано
н573У	н574У	19,62	—	согласовано
н574У	н575У	4,18	—	согласовано
н575У	н576У	12,35	—	согласовано
н576У	н577У	24,71	—	согласовано
н577У	н578У	22,76	—	согласовано
н578У	н570У	60,42	—	согласовано

3. Характеристики уточняемого земельного участка с кадастровым номером 05:17:000043:113

№ п/п	Наименование характеристик земельного участка	Значение характеристики
1	2	3
1.	Адрес земельного участка	—
1.1.	Сведения о местоположении земельного участка (при отсутствии адреса) в структурированном в соответствии с федеральной информационной адресной системой виде	Республика Дагестан, р-н Табасаранский, с Кулиф
1.2.	Дополнительные сведения о местоположении земельного участка	—
2.	Площадь земельного участка \pm величина погрешности определения(вычисления) площади ($P \pm \Delta P$), м ²	1510 \pm —
3.	Формула, примененная для вычисления предельной погрешности определения площади земельного участка, с подставленными значениями и итоговые (вычисленные) значения (ΔP), м ²	—
4.	Площадь земельного участка согласно сведениям Единого государственного реестра недвижимости ($P_{\text{кад}}$), м ²	1510
5.	Оценка расхождения P и $P_{\text{кад}}$ ($P - P_{\text{кад}}$), м ²	0
6.	Предельный минимальный и максимальный размеры земельного участка ($P_{\text{мин}}$ и $P_{\text{макс}}$), м ²	—
7.	Кадастровый или иной государственный учетный номер (инвентарный) здания, сооружения, объекта незавершенного строительства, расположенного на земельном участке	05:17:000043:184
8.	Вид (виды) разрешенного использования	Для ведения личного подсобного хозяйства
8.1.	Дополнительные сведения об использовании земельного участка	—
9.	Сведения о земельных участках (землях общего пользования, территории общего пользования), посредством которых обеспечивается доступ	земли общего пользования
10.	Иные сведения	—

КАРТА-ПЛАН ТЕРРИТОРИИ

Сведения об уточняемых земельных участках, необходимые для исправления реестровых ошибок
в сведениях о местоположении их границ

4. Пояснения к сведениям об уточняемом земельном участке с кадастровым номером 05:17:000043:113 :

1. —

1. Сведения о характерных точках границ уточняемого земельного участка с кадастровым номером 05:17:000043:114

Система координат МСК-05

Зона № 1

Обозначение характерных точек границ	Координаты, м				Метод определения координат	Формулы, примененные для расчета средней квадратической погрешности определения координат характерных точек границ (М _t), с подставленными в такие формулы значениями и итоговые (вычисленные) значения М _t , м	Описание закрепления точки
	содержатся в Едином государственном реестре недвижимости		определены в результате выполнения комплексных кадастровых работ				
	X	Y	X	Y			
1	2	3	4	5	6	7	8
н750У	—	—	104701,26	382454,50	—	—	—
н751У	—	—	104708,52	382456,11	—	—	—
н752У	—	—	104741,43	382475,37	—	—	—
н753У	—	—	104733,60	382499,26	—	—	—
н754У	—	—	104695,71	382476,71	—	—	—
н755У	—	—	104698,54	382468,72	—	—	—
н750У	—	—	104701,26	382454,50	—	—	—
155	104749,38	382482,56	—	—	—	—	—
156	104740,84	382505,91	—	—	—	—	—
157	104702,53	382486,78	—	—	—	—	—
158	104712,44	382466,58	—	—	—	—	—

2. Сведения о частях границ уточняемого земельного участка с кадастровым номером 05:17:000043:114

Обозначение части границ		Горизонтальное проложение (S), м	Описание прохождения части границ	Сведения о согласовании местоположения границ(согласовано/спорное)
от т.	до т.			
1	2	3	4	5
н750У	н751У	7,44	—	согласовано
н751У	н752У	38,13	—	согласовано
н752У	н753У	25,14	—	согласовано
н753У	н754У	44,09	—	согласовано

КАРТА-ПЛАН ТЕРРИТОРИИ

Сведения об уточняемых земельных участках, необходимые для исправления реестровых ошибок
в сведениях о местоположении их границ

н754У	н755У	8,48	—	согласовано
н755У	н750У	14,48	—	согласовано

3. Характеристики уточняемого земельного участка с кадастровым номером 05:17:000043:114

№ п/п	Наименование характеристик земельного участка	Значение характеристики
1	2	3
1.	Адрес земельного участка	—
1.1.	Сведения о местоположении земельного участка (при отсутствии адреса) в структурированном в соответствии с федеральной информационной адресной системой виде	Республика Дагестан, р-н Табасаранский, с Кулиф
1.2.	Дополнительные сведения о местоположении земельного участка	—
2.	Площадь земельного участка \pm величина погрешности определения(вычисления) площади ($P \pm \Delta P$), м ²	1079 \pm —
3.	Формула, примененная для вычисления предельной погрешности определения площади земельного участка, с подставленными значениями и итоговые (вычисленные) значения (ΔP), м ²	—
4.	Площадь земельного участка согласно сведениям Единого государственного реестра недвижимости (Ркад), м ²	981
5.	Оценка расхождения Р и Ркад ($P - P_{кад}$), м ²	98
6.	Предельный минимальный и максимальный размеры земельного участка (Рмин и Рмакс), м ²	—
7.	Кадастровый или иной государственный учетный номер (инвентарный) здания, сооружения, объекта незавершенного строительства, расположенного на земельном участке	05:17:000043:183
8.	Вид (виды) разрешенного использования	Для ведения личного подсобного хозяйства
8.1.	Дополнительные сведения об использовании земельного участка	—
9.	Сведения о земельных участках (землях общего пользования, территории общего пользования), посредством которых обеспечивается доступ	земли общего пользования
10.	Иные сведения	—

4. Пояснения к сведениям об уточняемом земельном участке с кадастровым номером 05:17:000043:114 :

1.	—
----	---

1. Сведения о характерных точках границ уточняемого земельного участка с кадастровым номером 05:17:000043:115

Система координат МСК-05

Зона № 1

КАРТА-ПЛАН ТЕРРИТОРИИ

Сведения об уточняемых земельных участках, необходимые для исправления реестровых ошибок
в сведениях о местоположении их границ

Обозначение характерных точек границ	Координаты, м				Метод определения координат	Формулы, примененные для расчета средней квадратической погрешности определения координат характерных точек границ (М _т), с подставленными в такие формулы значениями и итоговые (вычисленные) значения М _т , м	Описание закрепления точки
	содержатся в Едином государственном реестре недвижимости		определены в результате выполнения комплексных кадастровых работ				
	X	Y	X	Y			
1	2	3	4	5	6	7	8
н860У	—	—	104864,15	382535,58	—	—	—
н861У	—	—	104862,66	382550,46	—	—	—
н862У	—	—	104861,70	382558,83	—	—	—
н863У	—	—	104860,24	382566,58	—	—	—
н864У	—	—	104859,99	382568,45	—	—	—
н865У	—	—	104859,61	382580,68	—	—	—
н866У	—	—	104828,68	382568,72	—	—	—
н867У	—	—	104835,72	382553,04	—	—	—
н868У	—	—	104838,10	382541,17	—	—	—
н869У	—	—	104839,36	382538,21	—	—	—
н870У	—	—	104842,79	382538,73	—	—	—
н871У	—	—	104845,03	382530,57	—	—	—
н872У	—	—	104850,59	382532,22	—	—	—
н860У	—	—	104864,15	382535,58	—	—	—
159	104870,88	382541,64	—	—	—	—	—
160	104868,38	382574,03	—	—	—	—	—
161	104867,87	382583,64	—	—	—	—	—
162	104837,27	382571,24	—	—	—	—	—
163	104842,00	382561,24	—	—	—	—	—
164	104845,41	382545,93	—	—	—	—	—
165	104849,16	382545,10	—	—	—	—	—
166	104852,67	382535,36	—	—	—	—	—

КАРТА-ПЛАН ТЕРРИТОРИИ

Сведения об уточняемых земельных участках, необходимые для исправления реестровых ошибок
в сведениях о местоположении их границ

2. Сведения о частях границ уточняемого земельного участка с кадастровым номером 05:17:000043:115

Обозначение части границ		Горизонтальное проложение (S), м	Описание прохождения части границ	Сведения о согласовании местоположения границ(согласовано/спорное)
от т.	до т.			
1	2	3	4	5
н860У	н861У	14,95	—	согласовано
н861У	н862У	8,42	—	согласовано
н862У	н863У	7,89	—	согласовано
н863У	н864У	1,89	—	согласовано
н864У	н865У	12,24	—	согласовано
н865У	н866У	33,16	—	согласовано
н866У	н867У	17,19	—	согласовано
н867У	н868У	12,11	—	согласовано
н868У	н869У	3,22	—	согласовано
н869У	н870У	3,47	—	согласовано
н870У	н871У	8,46	—	согласовано
н871У	н872У	5,80	—	согласовано
н872У	н860У	13,97	—	согласовано

3. Характеристики уточняемого земельного участка с кадастровым номером 05:17:000043:115

№ п/п	Наименование характеристик земельного участка	Значение характеристики
1	2	3
1.	Адрес земельного участка	—
1.1.	Сведения о местоположении земельного участка (при отсутствии адреса) в структурированном в соответствии с федеральной информационной адресной системой виде	Республика Дагестан, р-н Табасаранский, с. Кулиф
1.2.	Дополнительные сведения о местоположении земельного участка	—
2.	Площадь земельного участка \pm величина погрешности определения(вычисления) площади ($P \pm \Delta P$), м ²	1129 \pm —
3.	Формула, примененная для вычисления предельной погрешности определения площади земельного участка, с подставленными значениями и итоговые (вычисленные) значения (ΔP), м ²	—
4.	Площадь земельного участка согласно сведениям Единого государственного реестра недвижимости ($P_{\text{кад}}$), м ²	1045

КАРТА-ПЛАН ТЕРРИТОРИИ

Сведения об уточняемых земельных участках, необходимые для исправления реестровых ошибок
в сведениях о местоположении их границ

1	2	3
5.	Оценка расхождения Р и Р _{кад} (Р – Р _{кад}), м ²	84
6.	Предельный минимальный и максимальный размеры земельного участка (Р _{мин} и Р _{макс}), м ²	—
7.	Кадастровый или иной государственный учетный номер (инвентарный) здания, сооружения, объекта незавершенного строительства, расположенного на земельном участке	05:17:000043:196
8.	Вид (виды) разрешенного использования	для ведения личного подсобного хозяйства
8.1.	Дополнительные сведения об использовании земельного участка	—
9.	Сведения о земельных участках (землях общего пользования, территории общего пользования), посредством которых обеспечивается доступ	земли общего пользования
10.	Иные сведения	—

4. Пояснения к сведениям об уточняемом земельном участке с кадастровым номером 05:17:000043:115 :

1.	—
----	---

1. Сведения о характерных точках границ уточняемого земельного участка с кадастровым номером 05:17:000043:116

Система координат МСК-05

Зона № 1

Обозначение характерных точек границ	Координаты, м				Метод определения координат	Формулы, примененные для расчета средней квадратической погрешности определения координат характерных точек границ (М _l), с подставленными в такие формулы значениями и итоговые (вычисленные) значения М _l , м	Описание закрепления точки
	содержатся в Едином государственном реестре недвижимости		определены в результате выполнения комплексных кадастровых работ				
	X	Y	X	Y			
1	2	3	4	5	6	7	8
н944У	—	—	104988,77	382474,91	—	—	—
н945У	—	—	104996,33	382487,48	—	—	—
н937У	—	—	104995,81	382487,70	—	—	—
н938У	—	—	104986,50	382493,27	—	—	—
н939У	—	—	104970,25	382500,20	—	—	—
н940У	—	—	104968,07	382493,02	—	—	—
н941У	—	—	104968,07	382491,70	—	—	—

КАРТА-ПЛАН ТЕРРИТОРИИ

Сведения об уточняемых земельных участках, необходимые для исправления реестровых ошибок
в сведениях о местоположении их границ

н942У	—	—	104969,69	382489,89	—	—	—
н943У	—	—	104972,63	382488,77	—	—	—
н931У	—	—	104969,54	382482,14	—	—	—
н930У	—	—	104986,87	382474,77	—	—	—
н929У	—	—	104987,31	382475,89	—	—	—
н944У	—	—	104988,77	382474,91	—	—	—
167	105003,82	382476,15	—	—	—	—	—
168	105001,51	382492,32	—	—	—	—	—
169	104976,39	382507,76	—	—	—	—	—
170	104973,88	382498,29	—	—	—	—	—
171	104978,81	382496,05	—	—	—	—	—
172	104976,26	382489,84	—	—	—	—	—
173	104991,88	382486,44	—	—	—	—	—
174	104992,99	382486,36	—	—	—	—	—

2. Сведения о частях границ уточняемого земельного участка с кадастровым номером 05:17:000043:116

Обозначение части границ		Горизонтальное проложение (S), м	Описание прохождения части границ	Сведения о согласовании местоположения границ(согласовано/спорное)
от т.	до т.			
1	2	3	4	5
н944У	н945У	14,67	—	согласовано
н945У	н937У	0,56	—	согласовано
н937У	н938У	10,85	—	согласовано
н938У	н939У	17,67	—	согласовано
н939У	н940У	7,50	—	согласовано
н940У	н941У	1,32	—	согласовано
н941У	н942У	2,43	—	согласовано
н942У	н943У	3,15	—	согласовано
н943У	н931У	7,31	—	согласовано
н931У	н930У	18,83	—	согласовано
н930У	н929У	1,20	—	согласовано
н929У	н944У	1,76	—	согласовано

КАРТА-ПЛАН ТЕРРИТОРИИ

Сведения об уточняемых земельных участках, необходимые для исправления реестровых ошибок
в сведениях о местоположении их границ

3. Характеристики уточняемого земельного участка с кадастровым номером 05:17:000043:116

№ п/п	Наименование характеристик земельного участка	Значение характеристики
1	2	3
1.	Адрес земельного участка	—
1.1.	Сведения о местоположении земельного участка (при отсутствии адреса) в структурированном в соответствии с федеральной информационной адресной системой виде	Республика Дагестан, р-н Табасаранский, с Кулиф
1.2.	Дополнительные сведения о местоположении земельного участка	—
2.	Площадь земельного участка \pm величина погрешности определения(вычисления) площади ($P \pm \Delta P$), м ²	408 \pm —
3.	Формула, примененная для вычисления предельной погрешности определения площади земельного участка, с подставленными значениями и итоговые (вычисленные) значения (ΔP), м ²	—
4.	Площадь земельного участка согласно сведениям Единого государственного реестра недвижимости ($P_{\text{кад}}$), м ²	371
5.	Оценка расхождения P и $P_{\text{кад}}$ ($P - P_{\text{кад}}$), м ²	37
6.	Предельный минимальный и максимальный размеры земельного участка ($P_{\text{мин}}$ и $P_{\text{макс}}$), м ²	—
7.	Кадастровый или иной государственный учетный номер (инвентарный) здания, сооружения, объекта незавершенного строительства, расположенного на земельном участке	05:17:000043:194
8.	Вид (виды) разрешенного использования	Для ведения личного подсобного хозяйства
8.1.	Дополнительные сведения об использовании земельного участка	—
9.	Сведения о земельных участках (землях общего пользования, территории общего пользования), посредством которых обеспечивается доступ	земли общего пользования
10.	Иные сведения	—

4. Пояснения к сведениям об уточняемом земельном участке с кадастровым номером 05:17:000043:116 :

1.	—
----	---

1. Сведения о характерных точках границ уточняемого земельного участка с кадастровым номером 05:17:000043:117

Система координат МСК-05

Зона № 1

КАРТА-ПЛАН ТЕРРИТОРИИ

Сведения об уточняемых земельных участках, необходимые для исправления реестровых ошибок
в сведениях о местоположении их границ

Обозначение характерных точек границ	Координаты, м				Метод определения координат	Формулы, примененные для расчета средней квадратической погрешности определения координат характерных точек границ (М _т), с подставленными в такие формулы значениями и итоговые (вычисленные) значения М _т , м	Описание закрепления точки
	содержатся в Едином государственном реестре недвижимости		определены в результате выполнения комплексных кадастровых работ				
	X	Y	X	Y			
1	2	3	4	5	6	7	8
н686У	—	—	104718,43	382573,31	—	—	—
н687У	—	—	104725,31	382582,43	—	—	—
н688У	—	—	104730,06	382588,21	—	—	—
н689У	—	—	104710,09	382600,21	—	—	—
н690У	—	—	104706,62	382596,81	—	—	—
н681У	—	—	104702,22	382600,27	—	—	—
н680У	—	—	104667,77	382555,72	—	—	—
н672У	—	—	104666,62	382554,25	—	—	—
н671У	—	—	104691,53	382541,16	—	—	—
н701У	—	—	104693,23	382543,18	—	—	—
н686У	—	—	104718,43	382573,31	—	—	—
175	104735,76	382587,93	—	—	—	—	—
176	104737,09	382591,13	—	—	—	—	—
177	104738,42	382596,25	—	—	—	—	—
178	104738,39	382596,22	—	—	—	—	—
179	104718,15	382608,06	—	—	—	—	—
180	104714,97	382605,05	—	—	—	—	—
181	104710,72	382608,31	—	—	—	—	—
27	104709,68	382608,69	—	—	—	—	—
26	104678,93	382565,22	—	—	—	—	—
182	104700,22	382550,20	—	—	—	—	—

2. Сведения о частях границ уточняемого земельного участка с кадастровым номером 05:17:000043:117

Обозначение части границ		Горизонтальное проложение (S), м	Описание прохождения части границ	Сведения о согласовании местоположения границ(согласовано/спорное)
от т.	до т.			

КАРТА-ПЛАН ТЕРРИТОРИИ

Сведения об уточняемых земельных участках, необходимые для исправления реестровых ошибок
в сведениях о местоположении их границ

1	2	3	4	5
н686У	н687У	11,42	—	согласовано
н687У	н688У	7,48	—	согласовано
н688У	н689У	23,30	—	согласовано
н689У	н690У	4,86	—	согласовано
н690У	н681У	5,60	—	согласовано
н681У	н680У	56,32	—	согласовано
н680У	н672У	1,87	—	согласовано
н672У	н671У	28,14	—	согласовано
н671У	н701У	2,64	—	согласовано
н701У	н686У	39,28	—	согласовано

3. Характеристики уточняемого земельного участка с кадастровым номером 05:17:000043:117

№ п/п	Наименование характеристик земельного участка	Значение характеристики
1	2	3
1.	Адрес земельного участка	—
1.1.	Сведения о местоположении земельного участка (при отсутствии адреса) в структурированном в соответствии с федеральной информационной адресной системой виде	Республика Дагестан, р-н Табасаранский, с Кулиф
1.2.	Дополнительные сведения о местоположении земельного участка	—
2.	Площадь земельного участка ± величина погрешности определения(вычисления) площади ($P \pm \Delta P$), м ²	1738±—
3.	Формула, примененная для вычисления предельной погрешности определения площади земельного участка, с подставленными значениями и итоговые (вычисленные) значения (ΔP), м ²	—
4.	Площадь земельного участка согласно сведениям Единого государственного реестра недвижимости ($P_{\text{кад}}$), м ²	1722
5.	Оценка расхождения P и $P_{\text{кад}}$ ($P - P_{\text{кад}}$), м ²	16
6.	Предельный минимальный и максимальный размеры земельного участка ($P_{\text{мин}}$ и $P_{\text{макс}}$), м ²	—
7.	Кадастровый или иной государственный учетный номер (инвентарный) здания, сооружения, объекта незавершенного строительства, расположенного на земельном участке	05:17:000043:181
8.	Вид (виды) разрешенного использования	для ведения личного подсобного хозяйства

КАРТА-ПЛАН ТЕРРИТОРИИ

Сведения об уточняемых земельных участках, необходимые для исправления реестровых ошибок
в сведениях о местоположении их границ

1	2	3
8.1.	Дополнительные сведения об использовании земельного участка	—
9.	Сведения о земельных участках (землях общего пользования, территории общего пользования), посредством которых обеспечивается доступ	земли общего пользования
10.	Иные сведения	—

4. Пояснения к сведениям об уточняемом земельном участке с кадастровым номером 05:17:000043:117 :

1.	—
----	---

1. Сведения о характерных точках границ уточняемого земельного участка с кадастровым номером 05:17:000043:118

Система координат МСК-05

Зона № 1

Обозначение характерных точек границ	Координаты, м				Метод определения координат	Формулы, примененные для расчета средней квадратической погрешности определения координат характерных точек границ (M _t), с подставленными в такие формулы значениями и итоговые (вычисленные) значения M _t , м	Описание закрепления точки
	содержатся в Едином государственном реестре недвижимости		определены в результате выполнения комплексных кадастровых работ				
	X	Y	X	Y			
1	2	3	4	5	6	7	8
н824У	—	—	104854,11	382368,86	—	—	—
н828У	—	—	104853,92	382387,93	—	—	—
н823У	—	—	104837,49	382388,08	—	—	—
н825У	—	—	104837,29	382370,13	—	—	—
н826У	—	—	104847,22	382369,83	—	—	—
н827У	—	—	104851,73	382368,72	—	—	—
н824У	—	—	104854,11	382368,86	—	—	—
183	104868,75	382375,16	—	—	—	—	—
184	104870,29	382384,76	—	—	—	—	—
185	104841,71	382386,84	—	—	—	—	—
186	104842,10	382378,26	—	—	—	—	—
187	104855,04	382374,77	—	—	—	—	—

КАРТА-ПЛАН ТЕРРИТОРИИ

Сведения об уточняемых земельных участках, необходимые для исправления реестровых ошибок
в сведениях о местоположении их границ

2. Сведения о частях границ уточняемого земельного участка с кадастровым номером 05:17:000043:118

Обозначение части границ		Горизонтальное проложение (S), м	Описание прохождения части границ	Сведения о согласовании местоположения границ(согласовано/спорное)
от т.	до т.			
1	2	3	4	5
н824У	н828У	19,07	—	согласовано
н828У	н823У	16,43	—	согласовано
н823У	н825У	17,95	—	согласовано
н825У	н826У	9,93	—	согласовано
н826У	н827У	4,64	—	согласовано
н827У	н824У	2,38	—	согласовано

3. Характеристики уточняемого земельного участка с кадастровым номером 05:17:000043:118

№ п/п	Наименование характеристик земельного участка	Значение характеристики
1	2	3
1.	Адрес земельного участка	—
1.1.	Сведения о местоположении земельного участка (при отсутствии адреса) в структурированном в соответствии с федеральной информационной адресной системой виде	Республика Дагестан, р-н Табасаранский, с Кулиф
1.2.	Дополнительные сведения о местоположении земельного участка	—
2.	Площадь земельного участка ± величина погрешности определения(вычисления) площади ($P \pm \Delta P$), м ²	306±—
3.	Формула, примененная для вычисления предельной погрешности определения площади земельного участка, с подставленными значениями и итоговые (вычисленные) значения (ΔP), м ²	—
4.	Площадь земельного участка согласно сведениям Единого государственного реестра недвижимости ($P_{\text{кад}}$), м ²	279
5.	Оценка расхождения P и $P_{\text{кад}}$ ($P - P_{\text{кад}}$), м ²	27
6.	Предельный минимальный и максимальный размеры земельного участка ($P_{\text{мин}}$ и $P_{\text{макс}}$), м ²	—
7.	Кадастровый или иной государственный учетный номер (инвентарный) здания, сооружения, объекта незавершенного строительства, расположенного на земельном участке	—
8.	Вид (виды) разрешенного использования	Для ведения личного подсобного хозяйства с правом на строительст

КАРТА-ПЛАН ТЕРРИТОРИИ

Сведения об уточняемых земельных участках, необходимые для исправления реестровых ошибок
в сведениях о местоположении их границ

1	2	3
8.1.	Дополнительные сведения об использовании земельного участка	—
9.	Сведения о земельных участках (землях общего пользования, территории общего пользования), посредством которых обеспечивается доступ	земли общего пользования
10.	Иные сведения	—

4. Пояснения к сведениям об уточняемом земельном участке с кадастровым номером 05:17:000043:118 :

1.	—
----	---

1. Сведения о характерных точках границ уточняемого земельного участка с кадастровым номером 05:17:000043:119

Система координат МСК-05

Зона № 1

Обозначение характерных точек границ	Координаты, м				Метод определения координат	Формулы, примененные для расчета средней квадратической погрешности определения координат характерных точек границ (M _t), с подставленными в такие формулы значениями и итоговые (вычисленные) значения M _t , м	Описание закрепления точки
	содержатся в Едином государственном реестре недвижимости		определены в результате выполнения комплексных кадастровых работ				
	X	Y	X	Y			
1	2	3	4	5	6	7	8
н557У	—	—	104763,01	382230,26	—	—	—
н558У	—	—	104763,07	382232,35	—	—	—
н559У	—	—	104764,45	382235,40	—	—	—
н560У	—	—	104771,07	382250,04	—	—	—
н561У	—	—	104765,63	382253,10	—	—	—
н562У	—	—	104757,20	382255,10	—	—	—
н563У	—	—	104755,39	382251,16	—	—	—
н564У	—	—	104743,95	382256,60	—	—	—
н565У	—	—	104735,27	382261,16	—	—	—
н566У	—	—	104733,14	382256,66	—	—	—
н567У	—	—	104728,58	382260,10	—	—	—
н568У	—	—	104722,33	382263,53	—	—	—
н569У	—	—	104717,92	382251,43	—	—	—
н557У	—	—	104763,01	382230,26	—	—	—

КАРТА-ПЛАН ТЕРРИТОРИИ

Сведения об уточняемых земельных участках, необходимые для исправления реестровых ошибок
в сведениях о местоположении их границ

188	104756,55	382238,20	—	—	—	—	—
189	104764,40	382260,75	—	—	—	—	—
190	104744,21	382271,17	—	—	—	—	—
191	104741,72	382269,85	—	—	—	—	—
149	104733,40	382273,27	—	—	—	—	—
148	104725,49	382257,50	—	—	—	—	—

2. Сведения о частях границ уточняемого земельного участка с кадастровым номером 05:17:000043:119

Обозначение части границ		Горизонтальное проложение (S), м	Описание прохождения части границ	Сведения о согласовании местоположения границ(согласовано/спорное)
от т.	до т.			
1	2	3	4	5
н557У	н558У	2,09	—	согласовано
н558У	н559У	3,35	—	согласовано
н559У	н560У	16,07	—	согласовано
н560У	н561У	6,24	—	согласовано
н561У	н562У	8,66	—	согласовано
н562У	н563У	4,34	—	согласовано
н563У	н564У	12,67	—	согласовано
н564У	н565У	9,80	—	согласовано
н565У	н566У	4,98	—	согласовано
н566У	н567У	5,71	—	согласовано
н567У	н568У	7,13	—	согласовано
н568У	н569У	12,88	—	согласовано
н569У	н557У	49,81	—	согласовано

3. Характеристики уточняемого земельного участка с кадастровым номером 05:17:000043:119

№ п/п	Наименование характеристик земельного участка	Значение характеристики
1	2	3
1.	Адрес земельного участка	—
1.1.	Сведения о местоположении земельного участка (при отсутствии адреса) в структурированном в соответствии с федеральной информационной адресной системой виде	Республика Дагестан, р-н Табасаранский, с Кулиф
1.2.	Дополнительные сведения о местоположении земельного участка	—
2.	Площадь земельного участка ± величина погрешности	819±—

КАРТА-ПЛАН ТЕРРИТОРИИ

Сведения об уточняемых земельных участках, необходимые для исправления реестровых ошибок
в сведениях о местоположении их границ

1	2	3
	определения(вычисления) площади ($P \pm \Delta P$), м ²	
3.	Формула, примененная для вычисления предельной погрешности определения площади земельного участка, с подставленными значениями и итоговые (вычисленные) значения (ΔP), м ²	—
4.	Площадь земельного участка согласно сведениям Единого государственного реестра недвижимости ($P_{\text{кад}}$), м ²	745
5.	Оценка расхождения P и $P_{\text{кад}}$ ($P - P_{\text{кад}}$), м ²	74
6.	Предельный минимальный и максимальный размеры земельного участка ($P_{\text{мин}}$ и $P_{\text{макс}}$), м ²	—
7.	Кадастровый или иной государственный учетный номер (инвентарный) здания, сооружения, объекта незавершенного строительства, расположенного на земельном участке	05:17:000043:210
8.	Вид (виды) разрешенного использования	Для ведения личного подсобного хозяйства
8.1.	Дополнительные сведения об использовании земельного участка	—
9.	Сведения о земельных участках (землях общего пользования, территории общего пользования), посредством которых обеспечивается доступ	земли общего пользования
10.	Иные сведения	—

4. Пояснения к сведениям об уточняемом земельном участке с кадастровым номером 05:17:000043:119 :

1.	—
----	---

1. Сведения о характерных точках границ уточняемого земельного участка с кадастровым номером 05:17:000043:120

Система координат МСК-05

Зона № 1

Обозначение характерных точек границ	Координаты, м				Метод определения координат	Формулы, примененные для расчета средней квадратической погрешности определения координат характерных точек границ (M _t), с подставленными в такие формулы значениями и итоговые (вычисленные) значения M _t , м	Описание закрепления точки
	содержатся в Едином государственном реестре недвижимости		определены в результате выполнения комплексных кадастровых работ				
	X	Y	X	Y			
1	2	3	4	5	6	7	8
н579У	—	—	104624,88	382268,35	—	—	—
н580У	—	—	104621,59	382286,97	—	—	—

КАРТА-ПЛАН ТЕРРИТОРИИ

Сведения об уточняемых земельных участках, необходимые для исправления реестровых ошибок
в сведениях о местоположении их границ

н581У	—	—	104593,05	382282,85	—	—	—
н582У	—	—	104591,71	382281,22	—	—	—
н583У	—	—	104590,49	382278,12	—	—	—
н584У	—	—	104589,74	382273,32	—	—	—
н585У	—	—	104591,55	382264,29	—	—	—
н579У	—	—	104624,88	382268,35	—	—	—
196	104635,29	382280,07	—	—	—	—	—
197	104632,12	382300,36	—	—	—	—	—
198	104601,79	382293,26	—	—	—	—	—
199	104611,79	382275,36	—	—	—	—	—

2. Сведения о частях границ уточняемого земельного участка с кадастровым номером 05:17:000043:120

Обозначение части границ		Горизонтальное проложение (S), м	Описание прохождения части границ	Сведения о согласовании местоположения границ(согласовано/спорное)
от т.	до т.			
1	2	3	4	5
н579У	н580У	18,91	—	согласовано
н580У	н581У	28,84	—	согласовано
н581У	н582У	2,11	—	согласовано
н582У	н583У	3,33	—	согласовано
н583У	н584У	4,86	—	согласовано
н584У	н585У	9,21	—	согласовано
н585У	н579У	33,58	—	согласовано

3. Характеристики уточняемого земельного участка с кадастровым номером 05:17:000043:120

№ п/п	Наименование характеристик земельного участка	Значение характеристики
1	2	3
1.	Адрес земельного участка	—
1.1.	Сведения о местоположении земельного участка (при отсутствии адреса) в структурированном в соответствии с федеральной информационной адресной системой виде	Республика Дагестан, р-н Табасаранский, с Кулиф
1.2.	Дополнительные сведения о местоположении земельного участка	—
2.	Площадь земельного участка ± величина погрешности определения(вычисления) площади ($P \pm \Delta P$), м ²	608±—
3.	Формула, примененная для вычисления предельной погрешности	—

КАРТА-ПЛАН ТЕРРИТОРИИ

Сведения об уточняемых земельных участках, необходимые для исправления реестровых ошибок
в сведениях о местоположении их границ

1	2	3
	определения площади земельного участка, с подставленными значениями и итоговые (вычисленные) значения (ΔP), м ²	
4.	Площадь земельного участка согласно сведениям Единого государственного реестра недвижимости ($P_{\text{кад}}$), м ²	553
5.	Оценка расхождения P и $P_{\text{кад}}$ ($P - P_{\text{кад}}$), м ²	55
6.	Предельный минимальный и максимальный размеры земельного участка ($P_{\text{мин}}$ и $P_{\text{макс}}$), м ²	—
7.	Кадастровый или иной государственный учетный номер (инвентарный) здания, сооружения, объекта незавершенного строительства, расположенного на земельном участке	05:17:000043:180
8.	Вид (виды) разрешенного использования	Для ведения личного подсобного хозяйства
8.1.	Дополнительные сведения об использовании земельного участка	—
9.	Сведения о земельных участках (землях общего пользования, территории общего пользования), посредством которых обеспечивается доступ	земли общего пользования
10.	Иные сведения	—

4. Пояснения к сведениям об уточняемом земельном участке с кадастровым номером 05:17:000043:120 :

1.	—
----	---

1. Сведения о характерных точках границ уточняемого земельного участка с кадастровым номером 05:17:000043:121

Система координат МСК-05

Зона № 1

Обозначение характерных точек границ	Координаты, м				Метод определения координат	Формулы, примененные для расчета средней квадратической погрешности определения координат характерных точек границ (M _t), с подставленными в такие формулы значениями и итоговые (вычисленные) значения M _t , м	Описание закрепления точки
	содержатся в Едином государственном реестре недвижимости		определены в результате выполнения комплексных кадастровых работ				
	X	Y	X	Y			
1	2	3	4	5	6	7	8
н946У	—	—	104998,00	382486,77	—	—	—
н947У	—	—	105005,41	382504,12	—	—	—
н948У	—	—	104998,60	382507,55	—	—	—

КАРТА-ПЛАН ТЕРРИТОРИИ

**Сведения об уточняемых земельных участках, необходимые для исправления реестровых ошибок
в сведениях о местоположении их границ**

н949У	—	—	104987,72	382511,80	—	—	—
н950У	—	—	104979,48	382510,74	—	—	—
н951У	—	—	104975,16	382507,87	—	—	—
н952У	—	—	104970,42	382503,87	—	—	—
н939У	—	—	104970,25	382500,20	—	—	—
н938У	—	—	104986,50	382493,27	—	—	—
н937У	—	—	104995,81	382487,70	—	—	—
н945У	—	—	104996,33	382487,48	—	—	—
н946У	—	—	104998,00	382486,77	—	—	—
168	105001,51	382492,32	—	—	—	—	—
200	105005,69	382503,35	—	—	—	—	—
201	105000,68	382507,43	—	—	—	—	—
202	105003,86	382514,80	—	—	—	—	—
203	105005,16	382518,00	—	—	—	—	—
204	104996,39	382519,72	—	—	—	—	—
205	104989,01	382518,67	—	—	—	—	—
206	104983,87	382517,16	—	—	—	—	—
169	104976,39	382507,76	—	—	—	—	—

2. Сведения о частях границ уточняемого земельного участка с кадастровым номером 05:17:000043:121

Обозначение части границ		Горизонтальное проложение (S), м	Описание прохождения части границ	Сведения о согласовании местоположения границ(согласовано/спорное)
от т.	до т.			
1	2	3	4	5
н946У	н947У	18,87	—	согласовано
н947У	н948У	7,63	—	согласовано
н948У	н949У	11,68	—	согласовано
н949У	н950У	8,31	—	согласовано
н950У	н951У	5,19	—	согласовано
н951У	н952У	6,20	—	согласовано
н952У	н939У	3,67	—	согласовано
н939У	н938У	17,67	—	согласовано
н938У	н937У	10,85	—	согласовано
н937У	н945У	0,56	—	согласовано
н945У	н946У	1,81	—	согласовано

КАРТА-ПЛАН ТЕРРИТОРИИ

Сведения об уточняемых земельных участках, необходимые для исправления реестровых ошибок
в сведениях о местоположении их границ

3. Характеристики уточняемого земельного участка с кадастровым номером 05:17:000043:121

№ п/п	Наименование характеристик земельного участка	Значение характеристики
1	2	3
1.	Адрес земельного участка	—
1.1.	Сведения о местоположении земельного участка (при отсутствии адреса) в структурированном в соответствии с федеральной информационной адресной системой виде	Республика Дагестан, р-н Табасаранский, с Кулиф
1.2.	Дополнительные сведения о местоположении земельного участка	—
2.	Площадь земельного участка \pm величина погрешности определения(вычисления) площади ($P \pm \Delta P$), м ²	510 \pm —
3.	Формула, примененная для вычисления предельной погрешности определения площади земельного участка, с подставленными значениями и итоговые (вычисленные) значения (ΔP), м ²	—
4.	Площадь земельного участка согласно сведениям Единого государственного реестра недвижимости ($P_{\text{кад}}$), м ²	471
5.	Оценка расхождения P и $P_{\text{кад}}$ ($P - P_{\text{кад}}$), м ²	39
6.	Предельный минимальный и максимальный размеры земельного участка ($P_{\text{мин}}$ и $P_{\text{макс}}$), м ²	—
7.	Кадастровый или иной государственный учетный номер (инвентарный) здания, сооружения, объекта незавершенного строительства, расположенного на земельном участке	05:17:000043:195
8.	Вид (виды) разрешенного использования	Для ведения личного подсобного хозяйства
8.1.	Дополнительные сведения об использовании земельного участка	—
9.	Сведения о земельных участках (землях общего пользования, территории общего пользования), посредством которых обеспечивается доступ	земли общего пользования
10.	Иные сведения	—

4. Пояснения к сведениям об уточняемом земельном участке с кадастровым номером 05:17:000043:121 :

1.	—
----	---

1. Сведения о характерных точках границ уточняемого земельного участка с кадастровым номером 05:17:000043:122

Система координат МСК-05

Зона № 1

КАРТА-ПЛАН ТЕРРИТОРИИ

Сведения об уточняемых земельных участках, необходимые для исправления реестровых ошибок
в сведениях о местоположении их границ

Обозначение характерных точек границ	Координаты, м				Метод определения координат	Формулы, примененные для расчета средней квадратической погрешности определения координат характерных точек границ (M _t), с подставленными в такие формулы значениями и итоговые (вычисленные) значения M _t , м	Описание закрепления точки
	содержатся в Едином государственном реестре недвижимости		определены в результате выполнения комплексных кадастровых работ				
	X	Y	X	Y			
1	2	3	4	5	6	7	8
н815У	—	—	104833,34	382342,38	—	—	—
н816У	—	—	104837,62	382350,90	—	—	—
н817У	—	—	104840,44	382350,18	—	—	—
н818У	—	—	104841,74	382352,73	—	—	—
н819У	—	—	104844,93	382364,35	—	—	—
н820У	—	—	104828,02	382367,83	—	—	—
н821У	—	—	104817,64	382349,19	—	—	—
н822У	—	—	104819,73	382348,06	—	—	—
н815У	—	—	104833,34	382342,38	—	—	—
207	104840,14	382348,63	—	—	—	—	—
208	104852,99	382371,26	—	—	—	—	—
209	104839,42	382374,41	—	—	—	—	—
210	104826,85	382360,97	—	—	—	—	—
211	104825,61	382357,00	—	—	—	—	—

2. Сведения о частях границ уточняемого земельного участка с кадастровым номером 05:17:000043:122

Обозначение части границ		Горизонтальное проложение (S), м	Описание прохождения части границ	Сведения о согласовании местоположения границ(согласовано/спорное)
от т.	до т.			
1	2	3	4	5
н815У	н816У	9,53	—	согласовано
н816У	н817У	2,91	—	согласовано
н817У	н818У	2,86	—	согласовано
н818У	н819У	12,05	—	согласовано
н819У	н820У	17,26	—	согласовано
н820У	н821У	21,34	—	согласовано

КАРТА-ПЛАН ТЕРРИТОРИИ

Сведения об уточняемых земельных участках, необходимые для исправления реестровых ошибок
в сведениях о местоположении их границ

н821У	н822У	2,38	—	согласовано
н822У	н815У	14,75	—	согласовано

3. Характеристики уточняемого земельного участка с кадастровым номером 05:17:000043:122

№ п/п	Наименование характеристик земельного участка	Значение характеристики
1	2	3
1.	Адрес земельного участка	—
1.1.	Сведения о местоположении земельного участка (при отсутствии адреса) в структурированном в соответствии с федеральной информационной адресной системой виде	Республика Дагестан, р-н Табасаранский, с. Кулиф
1.2.	Дополнительные сведения о местоположении земельного участка	—
2.	Площадь земельного участка \pm величина погрешности определения(вычисления) площади ($P \pm \Delta P$), м ²	412 \pm —
3.	Формула, примененная для вычисления предельной погрешности определения площади земельного участка, с подставленными значениями и итоговые (вычисленные) значения (ΔP), м ²	—
4.	Площадь земельного участка согласно сведениям Единого государственного реестра недвижимости (Ркад), м ²	375
5.	Оценка расхождения P и Ркад ($P - \text{Ркад}$), м ²	37
6.	Предельный минимальный и максимальный размеры земельного участка (Рмин и Рмакс), м ²	—
7.	Кадастровый или иной государственный учетный номер (инвентарный) здания, сооружения, объекта незавершенного строительства, расположенного на земельном участке	05:17:000043:217
8.	Вид (виды) разрешенного использования	Для ведения личного подсобного хозяйства
8.1.	Дополнительные сведения об использовании земельного участка	—
9.	Сведения о земельных участках (землях общего пользования, территории общего пользования), посредством которых обеспечивается доступ	земли общего пользования
10.	Иные сведения	—

4. Пояснения к сведениям об уточняемом земельном участке с кадастровым номером 05:17:000043:122 :

1.	—
----	---

1. Сведения о характерных точках границ уточняемого земельного участка с кадастровым номером 05:17:000043:123

Система координат МСК-05

Зона № 1

КАРТА-ПЛАН ТЕРРИТОРИИ

Сведения об уточняемых земельных участках, необходимые для исправления реестровых ошибок
в сведениях о местоположении их границ

Обозначение характерных точек границ	Координаты, м				Метод определения координат	Формулы, примененные для расчета средней квадратической погрешности определения координат характерных точек границ (M _t), с подставленными в такие формулы значениями и итоговые (вычисленные) значения M _t , м	Описание закрепления точки
	содержатся в Едином государственном реестре недвижимости		определены в результате выполнения комплексных кадастровых работ				
	X	Y	X	Y			
1	2	3	4	5	6	7	8
н655У	—	—	104605,16	382441,54	—	—	—
н656У	—	—	104626,25	382443,79	—	—	—
н657У	—	—	104629,98	382453,57	—	—	—
н658У	—	—	104638,36	382475,51	—	—	—
н659У	—	—	104638,52	382475,94	—	—	—
н660У	—	—	104591,75	382493,85	—	—	—
н661У	—	—	104577,60	382445,48	—	—	—
н662У	—	—	104591,00	382442,48	—	—	—
н655У	—	—	104605,16	382441,54	—	—	—
212	104632,20	382451,24	—	—	—	—	—
213	104644,49	382483,93	—	—	—	—	—
214	104598,07	382499,71	—	—	—	—	—
215	104586,22	382454,93	—	—	—	—	—
216	104598,78	382449,78	—	—	—	—	—
217	104612,89	382450,17	—	—	—	—	—

2. Сведения о частях границ уточняемого земельного участка с кадастровым номером 05:17:000043:123

Обозначение части границ		Горизонтальное проложение (S), м	Описание прохождения части границ	Сведения о согласовании местоположения границ(согласовано/спорное)
от т.	до т.			
1	2	3	4	5
н655У	н656У	21,21	—	согласовано
н656У	н657У	10,47	—	согласовано
н657У	н658У	23,49	—	согласовано
н658У	н659У	0,46	—	согласовано
н659У	н660У	50,08	—	согласовано

КАРТА-ПЛАН ТЕРРИТОРИИ

Сведения об уточняемых земельных участках, необходимые для исправления реестровых ошибок
в сведениях о местоположении их границ

н660У	н661У	50,40	—	согласовано
н661У	н662У	13,73	—	согласовано
н662У	н655У	14,19	—	согласовано

3. Характеристики уточняемого земельного участка с кадастровым номером 05:17:000043:123

№ п/п	Наименование характеристик земельного участка	Значение характеристики
1	2	3
1.	Адрес земельного участка	—
1.1.	Сведения о местоположении земельного участка (при отсутствии адреса) в структурированном в соответствии с федеральной информационной адресной системой виде	Республика Дагестан, р-н Табасаранский, с. Кулиф
1.2.	Дополнительные сведения о местоположении земельного участка	—
2.	Площадь земельного участка \pm величина погрешности определения (вычисления) площади ($P \pm \Delta P$), м ²	2138 \pm —
3.	Формула, примененная для вычисления предельной погрешности определения площади земельного участка, с подставленными значениями и итоговые (вычисленные) значения (ΔP), м ²	—
4.	Площадь земельного участка согласно сведениям Единого государственного реестра недвижимости ($P_{\text{кад}}$), м ²	2006
5.	Оценка расхождения P и $P_{\text{кад}}$ ($P - P_{\text{кад}}$), м ²	132
6.	Предельный минимальный и максимальный размеры земельного участка ($P_{\text{мин}}$ и $P_{\text{макс}}$), м ²	—
7.	Кадастровый или иной государственный учетный номер (инвентарный) здания, сооружения, объекта незавершенного строительства, расположенного на земельном участке	05:17:000043:177
8.	Вид (виды) разрешенного использования	Для ведения личного подсобного хозяйства
8.1.	Дополнительные сведения об использовании земельного участка	—
9.	Сведения о земельных участках (землях общего пользования, территории общего пользования), посредством которых обеспечивается доступ	земли общего пользования
10.	Иные сведения	—

4. Пояснения к сведениям об уточняемом земельном участке с кадастровым номером 05:17:000043:123 :

1.	—
----	---

1. Сведения о характерных точках границ уточняемого земельного участка с кадастровым номером 05:17:000043:124

КАРТА-ПЛАН ТЕРРИТОРИИ

Сведения об уточняемых земельных участках, необходимые для исправления реестровых ошибок
в сведениях о местоположении их границ

Система координат МСК-05

Зона № 1

Обозначение характерных точек границ	Координаты, м				Метод определения координат	Формулы, примененные для расчета средней квадратической погрешности определения координат характерных точек границ (M _t), с подставленными в такие формулы значениями и итоговые (вычисленные) значения M _t , м	Описание закрепления точки
	содержатся в Едином государственном реестре недвижимости		определены в результате выполнения комплексных кадастровых работ				
	X	Y	X	Y			
1	2	3	4	5	6	7	8
н643У	—	—	104560,16	382400,55	—	—	—
н644У	—	—	104580,36	382402,08	—	—	—
н645У	—	—	104578,07	382416,36	—	—	—
н646У	—	—	104576,67	382435,01	—	—	—
н647У	—	—	104538,52	382435,20	—	—	—
н648У	—	—	104538,33	382431,07	—	—	—
н643У	—	—	104560,16	382400,55	—	—	—
1	104585,78	382401,56	—	—	—	—	—
2	104582,06	382440,32	—	—	—	—	—
218	104542,16	382438,97	—	—	—	—	—
219	104577,72	382400,99	—	—	—	—	—

2. Сведения о частях границ уточняемого земельного участка с кадастровым номером 05:17:000043:124

Обозначение части границ		Горизонтальное проложение (S), м	Описание прохождения части границ	Сведения о согласовании местоположения границ(согласовано/спорное)
от т.	до т.			
1	2	3	4	5
н643У	н644У	20,26	—	согласовано
н644У	н645У	14,46	—	согласовано
н645У	н646У	18,70	—	согласовано
н646У	н647У	38,15	—	согласовано
н647У	н648У	4,13	—	согласовано
н648У	н643У	37,52	—	согласовано

КАРТА-ПЛАН ТЕРРИТОРИИ

Сведения об уточняемых земельных участках, необходимые для исправления реестровых ошибок
в сведениях о местоположении их границ

3. Характеристики уточняемого земельного участка с кадастровым номером 05:17:000043:124

№ п/п	Наименование характеристик земельного участка	Значение характеристики
1	2	3
1.	Адрес земельного участка	—
1.1.	Сведения о местоположении земельного участка (при отсутствии адреса) в структурированном в соответствии с федеральной информационной адресной системой виде	Республика Дагестан, р-н Табасаранский, с Кулиф
1.2.	Дополнительные сведения о местоположении земельного участка	—
2.	Площадь земельного участка \pm величина погрешности определения(вычисления) площади ($P \pm \Delta P$), м ²	1031 \pm —
3.	Формула, примененная для вычисления предельной погрешности определения площади земельного участка, с подставленными значениями и итоговые (вычисленные) значения (ΔP), м ²	—
4.	Площадь земельного участка согласно сведениям Единого государственного реестра недвижимости ($P_{\text{кад}}$), м ²	939
5.	Оценка расхождения P и $P_{\text{кад}}$ ($P - P_{\text{кад}}$), м ²	92
6.	Предельный минимальный и максимальный размеры земельного участка ($P_{\text{мин}}$ и $P_{\text{макс}}$), м ²	—
7.	Кадастровый или иной государственный учетный номер (инвентарный) здания, сооружения, объекта незавершенного строительства, расположенного на земельном участке	05:17:000043:160
8.	Вид (виды) разрешенного использования	Для ведения личного подсобного хозяйства
8.1.	Дополнительные сведения об использовании земельного участка	—
9.	Сведения о земельных участках (землях общего пользования, территории общего пользования), посредством которых обеспечивается доступ	земли общего пользования
10.	Иные сведения	—

4. Пояснения к сведениям об уточняемом земельном участке с кадастровым номером 05:17:000043:124 :

1.	—
----	---

1. Сведения о характерных точках границ уточняемого земельного участка с кадастровым номером 05:17:000043:125

Система координат МСК-05

Зона № 1

КАРТА-ПЛАН ТЕРРИТОРИИ

Сведения об уточняемых земельных участках, необходимые для исправления реестровых ошибок
в сведениях о местоположении их границ

Обозначение характерных точек границ	Координаты, м				Метод определения координат	Формулы, примененные для расчета средней квадратической погрешности определения координат характерных точек границ (М _т), с подставленными в такие формулы значениями и итоговые (вычисленные) значения М _т , м	Описание закрепления точки
	содержатся в Едином государственном реестре недвижимости		определены в результате выполнения комплексных кадастровых работ				
	X	Y	X	Y			
1	2	3	4	5	6	7	8
н967У	—	—	105008,49	382551,61	—	—	—
н968У	—	—	105008,55	382570,45	—	—	—
н969У	—	—	104987,81	382570,62	—	—	—
н970У	—	—	104975,94	382572,68	—	—	—
н971У	—	—	104968,47	382573,90	—	—	—
н972У	—	—	104968,06	382566,87	—	—	—
н973У	—	—	104968,19	382559,44	—	—	—
н974У	—	—	104970,69	382556,37	—	—	—
н975У	—	—	104972,88	382557,00	—	—	—
н964У	—	—	104974,98	382553,61	—	—	—
н963У	—	—	104985,66	382554,17	—	—	—
н967У	—	—	105008,49	382551,61	—	—	—
220	105022,81	382560,45	—	—	—	—	—
221	105014,27	382574,84	—	—	—	—	—
222	104976,65	382578,19	—	—	—	—	—
223	104975,65	382573,76	—	—	—	—	—
224	104975,23	382567,77	—	—	—	—	—
225	104977,46	382564,42	—	—	—	—	—
226	104982,21	382563,47	—	—	—	—	—
227	104982,83	382560,90	—	—	—	—	—

2. Сведения о частях границ уточняемого земельного участка с кадастровым номером 05:17:000043:125

Обозначение части границ		Горизонтальное проложение (S), м	Описание прохождения части границ	Сведения о согласовании местоположения границ(согласовано/спорное)
от т.	до т.			

КАРТА-ПЛАН ТЕРРИТОРИИ

Сведения об уточняемых земельных участках, необходимые для исправления реестровых ошибок
в сведениях о местоположении их границ

1	2	3	4	5
н967У	н968У	18,84	—	согласовано
н968У	н969У	20,74	—	согласовано
н969У	н970У	12,05	—	согласовано
н970У	н971У	7,57	—	согласовано
н971У	н972У	7,04	—	согласовано
н972У	н973У	7,43	—	согласовано
н973У	н974У	3,96	—	согласовано
н974У	н975У	2,28	—	согласовано
н975У	н964У	3,99	—	согласовано
н964У	н963У	10,69	—	согласовано
н963У	н967У	22,97	—	согласовано

3. Характеристики уточняемого земельного участка с кадастровым номером 05:17:000043:125

№ п/п	Наименование характеристик земельного участка	Значение характеристики
1	2	3
1.	Адрес земельного участка	—
1.1.	Сведения о местоположении земельного участка (при отсутствии адреса) в структурированном в соответствии с федеральной информационной адресной системой виде	Республика Дагестан, р-н Табасаранский, с Кулиф
1.2.	Дополнительные сведения о местоположении земельного участка	—
2.	Площадь земельного участка \pm величина погрешности определения(вычисления) площади ($P \pm \Delta P$), м ²	710 \pm —
3.	Формула, примененная для вычисления предельной погрешности определения площади земельного участка, с подставленными значениями и итоговые (вычисленные) значения (ΔP), м ²	—
4.	Площадь земельного участка согласно сведениям Единого государственного реестра недвижимости ($P_{\text{кад}}$), м ²	646
5.	Оценка расхождения P и $P_{\text{кад}}$ ($P - P_{\text{кад}}$), м ²	64
6.	Предельный минимальный и максимальный размеры земельного участка ($P_{\text{мин}}$ и $P_{\text{макс}}$), м ²	—
7.	Кадастровый или иной государственный учетный номер (инвентарный) здания, сооружения, объекта незавершенного строительства, расположенного на земельном участке	—

КАРТА-ПЛАН ТЕРРИТОРИИ

Сведения об уточняемых земельных участках, необходимые для исправления реестровых ошибок
в сведениях о местоположении их границ

1	2	3
8.	Вид (виды) разрешенного использования	Для ведения личного подсобного хозяйства
8.1.	Дополнительные сведения об использовании земельного участка	—
9.	Сведения о земельных участках (землях общего пользования, территории общего пользования), посредством которых обеспечивается доступ	земли общего пользования
10.	Иные сведения	—

4. Пояснения к сведениям об уточняемом земельном участке с кадастровым номером 05:17:000043:125 :

1.	—
----	---

1. Сведения о характерных точках границ уточняемого земельного участка с кадастровым номером 05:17:000043:126

Система координат МСК-05

Зона № 1

Обозначение характерных точек границ	Координаты, м				Метод определения координат	Формулы, примененные для расчета средней квадратической погрешности определения координат характерных точек границ (M _i), с подставленными в такие формулы значениями и итоговые (вычисленные) значения M _i , м	Описание закрепления точки
	содержатся в Едином государственном реестре недвижимости		определены в результате выполнения комплексных кадастровых работ				
	X	Y	X	Y			
1	2	3	4	5	6	7	8
н532У	—	—	104927,96	382243,09	—	—	—
н533У	—	—	104930,33	382244,75	—	—	—
228	104931,35	382251,06	104931,35	382251,06	—	—	—
229	104936,50	382255,23	—	—	—	—	—
230	104940,23	382280,32	—	—	—	—	—
231	104916,01	382277,67	—	—	—	—	—
232	104887,64	382276,35	—	—	—	—	—
233	104885,34	382253,80	—	—	—	—	—
234	104905,84	382250,19	—	—	—	—	—
н534У	—	—	104933,01	382261,22	—	—	—
н535У	—	—	104934,32	382268,35	—	—	—
н536У	—	—	104934,93	382269,93	—	—	—
н537У	—	—	104934,60	382271,17	—	—	—

КАРТА-ПЛАН ТЕРРИТОРИИ

Сведения об уточняемых земельных участках, необходимые для исправления реестровых ошибок
в сведениях о местоположении их границ

н538У	—	—	104880,94	382270,10	—	—	—
н539У	—	—	104880,21	382265,10	—	—	—
н540У	—	—	104877,77	382245,91	—	—	—
н541У	—	—	104899,02	382241,61	—	—	—
н542У	—	—	104917,14	382240,42	—	—	—
н532У	—	—	104927,96	382243,09	—	—	—

2. Сведения о частях границ уточняемого земельного участка с кадастровым номером 05:17:000043:126

Обозначение части границ		Горизонтальное проложение (S), м	Описание прохождения части границ	Сведения о согласовании местоположения границ(согласовано/спорное)
от т.	до т.			
1	2	3	4	5
н532У	н533У	2,89	—	согласовано
н533У	228	6,39	—	согласовано
228	н534У	10,29	—	согласовано
н534У	н535У	7,25	—	согласовано
н535У	н536У	1,69	—	согласовано
н536У	н537У	1,28	—	согласовано
н537У	н538У	53,67	—	согласовано
н538У	н539У	5,05	—	согласовано
н539У	н540У	19,34	—	согласовано
н540У	н541У	21,68	—	согласовано
н541У	н542У	18,16	—	согласовано
н542У	н532У	11,14	—	согласовано

3. Характеристики уточняемого земельного участка с кадастровым номером 05:17:000043:126

№ п/п	Наименование характеристик земельного участка	Значение характеристики
1	2	3
1.	Адрес земельного участка	—
1.1.	Сведения о местоположении земельного участка (при отсутствии адреса) в структурированном в соответствии с федеральной информационной адресной системой виде	Республика Дагестан, р-н Табасаранский, с. Кулиф
1.2.	Дополнительные сведения о местоположении земельного участка	—
2.	Площадь земельного участка ± величина погрешности определения(вычисления) площади ($P \pm \Delta P$), м ²	1500±—

КАРТА-ПЛАН ТЕРРИТОРИИ

Сведения об уточняемых земельных участках, необходимые для исправления реестровых ошибок
в сведениях о местоположении их границ

1	2	3
3.	Формула, примененная для вычисления предельной погрешности определения площади земельного участка, с подставленными значениями и итоговые (вычисленные) значения (ΔP), м ²	—
4.	Площадь земельного участка согласно сведениям Единого государственного реестра недвижимости ($P_{\text{кад}}$), м ²	1364
5.	Оценка расхождения P и $P_{\text{кад}}$ ($P - P_{\text{кад}}$), м ²	136
6.	Предельный минимальный и максимальный размеры земельного участка ($P_{\text{мин}}$ и $P_{\text{макс}}$), м ²	—
7.	Кадастровый или иной государственный учетный номер (инвентарный) здания, сооружения, объекта незавершенного строительства, расположенного на земельном участке	05:17:000043:165
8.	Вид (виды) разрешенного использования	для ведения личного подсобного хозяйства
8.1.	Дополнительные сведения об использовании земельного участка	—
9.	Сведения о земельных участках (землях общего пользования, территории общего пользования), посредством которых обеспечивается доступ	земли общего пользования
10.	Иные сведения	—

4. Пояснения к сведениям об уточняемом земельном участке с кадастровым номером 05:17:000043:126 :

1.	—
----	---

1. Сведения о характерных точках границ уточняемого земельного участка с кадастровым номером 05:17:000043:127

Система координат МСК-05

Зона № 1

Обозначение характерных точек границ	Координаты, м				Метод определения координат	Формулы, примененные для расчета средней квадратической погрешности определения координат характерных точек границ (M _t), с подставленными в такие формулы значениями и итоговые (вычисленные) значения M _t , м	Описание закрепления точки
	содержатся в Едином государственном реестре недвижимости		определены в результате выполнения комплексных кадастровых работ				
	X	Y	X	Y			
1	2	3	4	5	6	7	8
н260У	—	—	104966,70	382215,11	—	—	—
н261У	—	—	104971,11	382220,48	—	—	—
н267У	—	—	104954,81	382251,39	—	—	—

КАРТА-ПЛАН ТЕРРИТОРИИ

Сведения об уточняемых земельных участках, необходимые для исправления реестровых ошибок
в сведениях о местоположении их границ

н262У	—	—	104951,70	382249,19	—	—	—
н263У	—	—	104943,24	382242,81	—	—	—
н264У	—	—	104938,43	382239,99	—	—	—
н265У	—	—	104942,66	382226,78	—	—	—
н266У	—	—	104948,45	382209,44	—	—	—
н259У	—	—	104950,08	382207,82	—	—	—
н260У	—	—	104966,70	382215,11	—	—	—
235	104971,58	382222,21	—	—	—	—	—
236	104976,15	382231,38	—	—	—	—	—
237	104957,50	382256,98	—	—	—	—	—
238	104942,93	382243,48	—	—	—	—	—
239	104949,54	382224,51	—	—	—	—	—
240	104953,75	382216,80	—	—	—	—	—
241	104960,04	382217,20	—	—	—	—	—

2. Сведения о частях границ уточняемого земельного участка с кадастровым номером 05:17:000043:127

Обозначение части границ		Горизонтальное проложение (S), м	Описание прохождения части границ	Сведения о согласовании местоположения границ(согласовано/спорное)
от т.	до т.			
1	2	3	4	5
н260У	н261У	6,95	—	согласовано
н261У	н267У	34,94	—	согласовано
н267У	н262У	3,81	—	согласовано
н262У	н263У	10,60	—	согласовано
н263У	н264У	5,58	—	согласовано
н264У	н265У	13,87	—	согласовано
н265У	н266У	18,28	—	согласовано
н266У	н259У	2,30	—	согласовано
н259У	н260У	18,15	—	согласовано

3. Характеристики уточняемого земельного участка с кадастровым номером 05:17:000043:127

№ п/п	Наименование характеристик земельного участка	Значение характеристики
1	2	3
1.	Адрес земельного участка	—
1.1.	Сведения о местоположении земельного участка (при отсутствии адреса) в	Республика Дагестан, р-н Табасаранский, с Кулиф

КАРТА-ПЛАН ТЕРРИТОРИИ

Сведения об уточняемых земельных участках, необходимые для исправления реестровых ошибок
в сведениях о местоположении их границ

1	2	3
	структурированном в соответствии с федеральной информационной адресной системой виде	
1.2.	Дополнительные сведения о местоположении земельного участка	—
2.	Площадь земельного участка \pm величина погрешности определения(вычисления) площади ($P \pm \Delta P$), м ²	801 \pm —
3.	Формула, примененная для вычисления предельной погрешности определения площади земельного участка, с подставленными значениями и итоговые (вычисленные) значения (ΔP), м ²	—
4.	Площадь земельного участка согласно сведениям Единого государственного реестра недвижимости ($P_{\text{кад}}$), м ²	787
5.	Оценка расхождения P и $P_{\text{кад}}$ ($P - P_{\text{кад}}$), м ²	14
6.	Предельный минимальный и максимальный размеры земельного участка ($P_{\text{мин}}$ и $P_{\text{макс}}$), м ²	—
7.	Кадастровый или иной государственный учетный номер (инвентарный) здания, сооружения, объекта незавершенного строительства, расположенного на земельном участке	05:17:000043:154
8.	Вид (виды) разрешенного использования	Для ведения личного подсобного хозяйства
8.1.	Дополнительные сведения об использовании земельного участка	—
9.	Сведения о земельных участках (землях общего пользования, территории общего пользования), посредством которых обеспечивается доступ	земли общего пользования
10.	Иные сведения	—

4. Пояснения к сведениям об уточняемом земельном участке с кадастровым номером 05:17:000043:127 :

1.	—
----	---

1. Сведения о характерных точках границ уточняемого земельного участка с кадастровым номером 05:17:000043:128

Система координат МСК-05

Зона № 1

КАРТА-ПЛАН ТЕРРИТОРИИ

Сведения об уточняемых земельных участках, необходимые для исправления реестровых ошибок
в сведениях о местоположении их границ

Обозначение характерных точек границ	Координаты, м				Метод определения координат	Формулы, примененные для расчета средней квадратической погрешности определения координат характерных точек границ (M _t), с подставленными в такие формулы значениями и итоговые (вычисленные) значения M _t , м	Описание закрепления точки
	содержатся в Едином государственном реестре недвижимости		определены в результате выполнения комплексных кадастровых работ				
	X	Y	X	Y			
1	2	3	4	5	6	7	8
н99У	—	—	105302,91	382089,10	—	—	—
н100У	—	—	105330,86	382099,95	—	—	—
н101У	—	—	105331,97	382105,70	—	—	—
н102У	—	—	105332,92	382110,07	—	—	—
н103У	—	—	105333,51	382112,45	—	—	—
н104У	—	—	105334,55	382119,11	—	—	—
н105У	—	—	105337,21	382134,11	—	—	—
н106У	—	—	105338,05	382143,03	—	—	—
н107У	—	—	105338,05	382148,23	—	—	—
н108У	—	—	105336,09	382153,90	—	—	—
н109У	—	—	105327,92	382170,65	—	—	—
н110У	—	—	105309,30	382152,34	—	—	—
н111У	—	—	105300,67	382145,22	—	—	—
н112У	—	—	105289,33	382137,91	—	—	—
н113У	—	—	105270,30	382125,44	—	—	—
н114У	—	—	105266,60	382122,55	—	—	—
н115У	—	—	105280,25	382101,28	—	—	—
н99У	—	—	105302,91	382089,10	—	—	—
242	105333,67	382103,28	—	—	—	—	—
243	105332,28	382105,74	—	—	—	—	—
244	105335,93	382116,54	—	—	—	—	—
245	105338,62	382129,78	—	—	—	—	—
246	105340,16	382143,79	—	—	—	—	—
247	105341,91	382154,14	—	—	—	—	—

КАРТА-ПЛАН ТЕРРИТОРИИ

Сведения об уточняемых земельных участках, необходимые для исправления реестровых ошибок
в сведениях о местоположении их границ

248	105341,07	382157,96	—	—	—	—	—
249	105334,98	382171,22	—	—	—	—	—
250	105319,82	382160,10	—	—	—	—	—
251	105301,02	382147,05	—	—	—	—	—
252	105292,00	382140,33	—	—	—	—	—
253	105272,05	382126,33	—	—	—	—	—
254	105283,11	382112,87	—	—	—	—	—
255	105297,89	382099,75	—	—	—	—	—
256	105309,44	382095,04	—	—	—	—	—
257	105315,77	382096,97	—	—	—	—	—
258	105323,66	382100,41	—	—	—	—	—

2. Сведения о частях границ уточняемого земельного участка с кадастровым номером 05:17:000043:128

Обозначение части границ		Горизонтальное проложение (S), м	Описание прохождения части границ	Сведения о согласовании местоположения границ(согласовано/спорное)
от т.	до т.			
1	2	3	4	5
н99У	н100У	29,98	—	согласовано
н100У	н101У	5,86	—	согласовано
н101У	н102У	4,47	—	согласовано
н102У	н103У	2,45	—	согласовано
н103У	н104У	6,74	—	согласовано
н104У	н105У	15,23	—	согласовано
н105У	н106У	8,96	—	согласовано
н106У	н107У	5,20	—	согласовано
н107У	н108У	6,00	—	согласовано
н108У	н109У	18,64	—	согласовано
н109У	н110У	26,11	—	согласовано
н110У	н111У	11,19	—	согласовано
н111У	н112У	13,49	—	согласовано
н112У	н113У	22,75	—	согласовано
н113У	н114У	4,69	—	согласовано
н114У	н115У	25,27	—	согласовано
н115У	н99У	25,73	—	согласовано

КАРТА-ПЛАН ТЕРРИТОРИИ

Сведения об уточняемых земельных участках, необходимые для исправления реестровых ошибок
в сведениях о местоположении их границ

3. Характеристики уточняемого земельного участка с кадастровым номером 05:17:000043:128

№ п/п	Наименование характеристик земельного участка	Значение характеристики
1	2	3
1.	Адрес земельного участка	—
1.1.	Сведения о местоположении земельного участка (при отсутствии адреса) в структурированном в соответствии с федеральной информационной адресной системой виде	Республика Дагестан, р-н Табасаранский, с Кулиф
1.2.	Дополнительные сведения о местоположении земельного участка	—
2.	Площадь земельного участка \pm величина погрешности определения(вычисления) площади ($P \pm \Delta P$), м ²	3300 \pm —
3.	Формула, примененная для вычисления предельной погрешности определения площади земельного участка, с подставленными значениями и итоговые (вычисленные) значения (ΔP), м ²	—
4.	Площадь земельного участка согласно сведениям Единого государственного реестра недвижимости ($P_{\text{кад}}$), м ²	3000
5.	Оценка расхождения P и $P_{\text{кад}}$ ($P - P_{\text{кад}}$), м ²	300
6.	Предельный минимальный и максимальный размеры земельного участка ($P_{\text{мин}}$ и $P_{\text{макс}}$), м ²	—
7.	Кадастровый или иной государственный учетный номер (инвентарный) здания, сооружения, объекта незавершенного строительства, расположенного на земельном участке	—
8.	Вид (виды) разрешенного использования	Для ведения личного подсобного хозяйства
8.1.	Дополнительные сведения об использовании земельного участка	—
9.	Сведения о земельных участках (землях общего пользования, территории общего пользования), посредством которых обеспечивается доступ	земли общего пользования
10.	Иные сведения	—

4. Пояснения к сведениям об уточняемом земельном участке с кадастровым номером 05:17:000043:128 :

1.	—
----	---

1. Сведения о характерных точках границ уточняемого земельного участка с кадастровым номером 05:17:000043:129

Система координат МСК-05

Зона № 1

КАРТА-ПЛАН ТЕРРИТОРИИ

Сведения об уточняемых земельных участках, необходимые для исправления реестровых ошибок
в сведениях о местоположении их границ

Обозначение характерных точек границ	Координаты, м				Метод определения координат	Формулы, примененные для расчета средней квадратической погрешности определения координат характерных точек границ (M _t), с подставленными в такие формулы значениями и итоговые (вычисленные) значения M _t , м	Описание закрепления точки
	содержатся в Едином государственном реестре недвижимости		определены в результате выполнения комплексных кадастровых работ				
	X	Y	X	Y			
1	2	3	4	5	6	7	8
н312У	—	—	104963,60	382051,76	—	—	—
н313У	—	—	104969,04	382057,51	—	—	—
н314У	—	—	104977,60	382071,13	—	—	—
н315У	—	—	104987,22	382082,75	—	—	—
н316У	—	—	104992,39	382085,65	—	—	—
н317У	—	—	104990,30	382089,90	—	—	—
н318У	—	—	104985,51	382099,27	—	—	—
н319У	—	—	104982,03	382102,12	—	—	—
н320У	—	—	104973,85	382119,47	—	—	—
н296У	—	—	104971,59	382118,79	—	—	—
н295У	—	—	104948,73	382111,68	—	—	—
н294У	—	—	104929,67	382103,50	—	—	—
н293У	—	—	104920,42	382100,67	—	—	—
н321У	—	—	104910,64	382088,62	—	—	—
н312У	—	—	104963,60	382051,76	—	—	—
259	104979,31	382076,59	—	—	—	—	—
260	104990,01	382085,00	—	—	—	—	—
261	104994,65	382088,62	—	—	—	—	—
262	105000,09	382092,84	—	—	—	—	—
263	104992,84	382106,59	—	—	—	—	—
264	104980,49	382128,03	—	—	—	—	—
265	104955,32	382117,03	—	—	—	—	—
266	104934,27	382112,19	—	—	—	—	—
267	104921,00	382097,31	—	—	—	—	—

КАРТА-ПЛАН ТЕРРИТОРИИ

Сведения об уточняемых земельных участках, необходимые для исправления реестровых ошибок
в сведениях о местоположении их границ

268	104941,10	382083,58	—	—	—	—	—
269	104970,44	382062,36	—	—	—	—	—

2. Сведения о частях границ уточняемого земельного участка с кадастровым номером 05:17:000043:129

Обозначение части границ		Горизонтальное проложение (S), м	Описание прохождения части границ	Сведения о согласовании местоположения границ(согласовано/спорное)
от т.	до т.			
1	2	3	4	5
н312У	н313У	7,92	—	согласовано
н313У	н314У	16,09	—	согласовано
н314У	н315У	15,09	—	согласовано
н315У	н316У	5,93	—	согласовано
н316У	н317У	4,74	—	согласовано
н317У	н318У	10,52	—	согласовано
н318У	н319У	4,50	—	согласовано
н319У	н320У	19,18	—	согласовано
н320У	н296У	2,36	—	согласовано
н296У	н295У	23,94	—	согласовано
н295У	н294У	20,74	—	согласовано
н294У	н293У	9,67	—	согласовано
н293У	н321У	15,52	—	согласовано
н321У	н312У	64,52	—	согласовано

3. Характеристики уточняемого земельного участка с кадастровым номером 05:17:000043:129

№ п/п	Наименование характеристик земельного участка	Значение характеристики
1	2	3
1.	Адрес земельного участка	—
1.1.	Сведения о местоположении земельного участка (при отсутствии адреса) в структурированном в соответствии с федеральной информационной адресной системой виде	Республика Дагестан, р-н Табасаранский, с Кулиф
1.2.	Дополнительные сведения о местоположении земельного участка	—
2.	Площадь земельного участка ± величина погрешности определения(вычисления) площади ($P \pm \Delta P$), м ²	2977±—
3.	Формула, примененная для вычисления предельной погрешности определения площади земельного участка, с подставленными значениями	—

КАРТА-ПЛАН ТЕРРИТОРИИ

Сведения об уточняемых земельных участках, необходимые для исправления реестровых ошибок
в сведениях о местоположении их границ

1	2	3
	и итоговые (вычисленные) значения (ΔP), м ²	
4.	Площадь земельного участка согласно сведениям Единого государственного реестра недвижимости ($P_{\text{кад}}$), м ²	2722
5.	Оценка расхождения P и $P_{\text{кад}}$ ($P - P_{\text{кад}}$), м ²	255
6.	Предельный минимальный и максимальный размеры земельного участка ($P_{\text{мин}}$ и $P_{\text{макс}}$), м ²	—
7.	Кадастровый или иной государственный учетный номер (инвентарный) здания, сооружения, объекта незавершенного строительства, расположенного на земельном участке	05:17:000043:213
8.	Вид (виды) разрешенного использования	Для ведения личного подсобного хозяйства
8.1.	Дополнительные сведения об использовании земельного участка	—
9.	Сведения о земельных участках (землях общего пользования, территории общего пользования), посредством которых обеспечивается доступ	земли общего пользования
10.	Иные сведения	—

4. Пояснения к сведениям об уточняемом земельном участке с кадастровым номером 05:17:000043:129 :

1.	—
----	---

1. Сведения о характерных точках границ уточняемого земельного участка с кадастровым номером 05:17:000043:130

Система координат МСК-05

Зона № 1

Обозначение характерных точек границ	Координаты, м				Метод определения координат	Формулы, примененные для расчета средней квадратической погрешности определения координат характерных точек границ (M _t), с подставленными в такие формулы значениями и итоговые (вычисленные) значения M _t , м	Описание закрепления точки
	содержатся в Едином государственном реестре недвижимости		определены в результате выполнения комплексных кадастровых работ				
	X	Y	X	Y			
1	2	3	4	5	6	7	8
н925У	—	—	104991,29	382448,54	—	—	—
н926У	—	—	104998,26	382455,89	—	—	—
н927У	—	—	105001,62	382466,96	—	—	—
н928У	—	—	104996,31	382469,85	—	—	—

КАРТА-ПЛАН ТЕРРИТОРИИ

Сведения об уточняемых земельных участках, необходимые для исправления реестровых ошибок
в сведениях о местоположении их границ

н944У	—	—	104988,77	382474,91	—	—	—
н929У	—	—	104987,31	382475,89	—	—	—
н930У	—	—	104986,87	382474,77	—	—	—
н931У	—	—	104969,54	382482,14	—	—	—
н932У	—	—	104968,79	382480,61	—	—	—
н933У	—	—	104967,54	382475,25	—	—	—
н934У	—	—	104968,57	382473,28	—	—	—
н935У	—	—	104978,88	382463,37	—	—	—
н936У	—	—	104986,13	382455,65	—	—	—
н925У	—	—	104991,29	382448,54	—	—	—
284	105003,82	382464,78	—	—	—	—	—
167	105003,82	382476,15	—	—	—	—	—
174	104992,99	382486,36	—	—	—	—	—
173	104991,88	382486,44	—	—	—	—	—
172	104976,26	382489,84	—	—	—	—	—
285	104975,82	382487,36	—	—	—	—	—
286	104978,28	382484,38	—	—	—	—	—
287	104975,14	382481,48	—	—	—	—	—
288	104980,41	382475,03	—	—	—	—	—
289	104991,09	382465,20	—	—	—	—	—
290	104997,34	382456,34	—	—	—	—	—

2. Сведения о частях границ уточняемого земельного участка с кадастровым номером 05:17:000043:130

Обозначение части границ		Горизонтальное проложение (S), м	Описание прохождения части границ	Сведения о согласовании местоположения границ(согласовано/спорное)
от т.	до т.			
1	2	3	4	5
н925У	н926У	10,13	—	согласовано
н926У	н927У	11,57	—	согласовано
н927У	н928У	6,05	—	согласовано
н928У	н944У	9,08	—	согласовано
н944У	н929У	1,76	—	согласовано
н929У	н930У	1,20	—	согласовано
н930У	н931У	18,83	—	согласовано
н931У	н932У	1,70	—	согласовано

КАРТА-ПЛАН ТЕРРИТОРИИ

Сведения об уточняемых земельных участках, необходимые для исправления реестровых ошибок
в сведениях о местоположении их границ

н932У	н933У	5,50	—	согласовано
н933У	н934У	2,22	—	согласовано
н934У	н935У	14,30	—	согласовано
н935У	н936У	10,59	—	согласовано
н936У	н925У	8,79	—	согласовано

3. Характеристики уточняемого земельного участка с кадастровым номером 05:17:000043:130

№ п/п	Наименование характеристик земельного участка	Значение характеристики
1	2	3
1.	Адрес земельного участка	—
1.1.	Сведения о местоположении земельного участка (при отсутствии адреса) в структурированном в соответствии с федеральной информационной адресной системой виде	Республика Дагестан, р-н Табасаранский, с Кулиф
1.2.	Дополнительные сведения о местоположении земельного участка	—
2.	Площадь земельного участка \pm величина погрешности определения (вычисления) площади ($P \pm \Delta P$), м ²	519 \pm —
3.	Формула, примененная для вычисления предельной погрешности определения площади земельного участка, с подставленными значениями и итоговые (вычисленные) значения (ΔP), м ²	—
4.	Площадь земельного участка согласно сведениям Единого государственного реестра недвижимости ($P_{\text{кад}}$), м ²	507
5.	Оценка расхождения P и $P_{\text{кад}}$ ($P - P_{\text{кад}}$), м ²	12
6.	Предельный минимальный и максимальный размеры земельного участка ($P_{\text{мин}}$ и $P_{\text{макс}}$), м ²	—
7.	Кадастровый или иной государственный учетный номер (инвентарный) здания, сооружения, объекта незавершенного строительства, расположенного на земельном участке	05:17:000043:152
8.	Вид (виды) разрешенного использования	Для ведения личного подсобного хозяйства
8.1.	Дополнительные сведения об использовании земельного участка	—
9.	Сведения о земельных участках (землях общего пользования, территории общего пользования), посредством которых обеспечивается доступ	земли общего пользования
10.	Иные сведения	—

КАРТА-ПЛАН ТЕРРИТОРИИ

Сведения об уточняемых земельных участках, необходимые для исправления реестровых ошибок
в сведениях о местоположении их границ

4. Пояснения к сведениям об уточняемом земельном участке с кадастровым номером 05:17:000043:130 :

1. —

1. Сведения о характерных точках границ уточняемого земельного участка с кадастровым номером 05:17:000043:131

Система координат МСК-05

Зона № 1

Обозначение характерных точек границ	Координаты, м				Метод определения координат	Формулы, примененные для расчета средней квадратической погрешности определения координат характерных точек границ (М _t), с подставленными в такие формулы значениями и итоговые (вычисленные) значения М _t , м	Описание закрепления точки
	содержатся в Едином государственном реестре недвижимости		определены в результате выполнения комплексных кадастровых работ				
	X	Y	X	Y			
1	2	3	4	5	6	7	8
н702У	—	—	104708,81	382620,15	—	—	—
н703У	—	—	104707,25	382621,46	—	—	—
н704У	—	—	104721,85	382646,12	—	—	—
н705У	—	—	104688,48	382664,84	—	—	—
н706У	—	—	104673,63	382631,11	—	—	—
н707У	—	—	104673,25	382627,07	—	—	—
н708У	—	—	104678,59	382622,25	—	—	—
н709У	—	—	104694,44	382611,05	—	—	—
н710У	—	—	104702,56	382607,09	—	—	—
н702У	—	—	104708,81	382620,15	—	—	—
291	104702,64	382616,38	—	—	—	—	—
23	104728,06	382657,93	—	—	—	—	—
22	104719,21	382661,50	—	—	—	—	—
292	104694,58	382673,92	—	—	—	—	—
293	104681,58	382634,83	—	—	—	—	—

2. Сведения о частях границ уточняемого земельного участка с кадастровым номером 05:17:000043:131

Обозначение части границ		Горизонтальное проложение (S), м	Описание прохождения части границ	Сведения о согласовании местоположения границ(согласовано/спорное)
от т.	до т.			

КАРТА-ПЛАН ТЕРРИТОРИИ

Сведения об уточняемых земельных участках, необходимые для исправления реестровых ошибок
в сведениях о местоположении их границ

1	2	3	4	5
н702У	н703У	2,04	—	согласовано
н703У	н704У	28,66	—	согласовано
н704У	н705У	38,26	—	согласовано
н705У	н706У	36,85	—	согласовано
н706У	н707У	4,06	—	согласовано
н707У	н708У	7,19	—	согласовано
н708У	н709У	19,41	—	согласовано
н709У	н710У	9,03	—	согласовано
н710У	н702У	14,48	—	согласовано

3. Характеристики уточняемого земельного участка с кадастровым номером 05:17:000043:131

№ п/п	Наименование характеристик земельного участка	Значение характеристики
1	2	3
1.	Адрес земельного участка	—
1.1.	Сведения о местоположении земельного участка (при отсутствии адреса) в структурированном в соответствии с федеральной информационной адресной системой виде	Республика Дагестан, р-н Табасаранский, с Кулиф
1.2.	Дополнительные сведения о местоположении земельного участка	—
2.	Площадь земельного участка \pm величина погрешности определения(вычисления) площади ($P \pm \Delta P$), м ²	1560 \pm —
3.	Формула, примененная для вычисления предельной погрешности определения площади земельного участка, с подставленными значениями и итоговые (вычисленные) значения (ΔP), м ²	—
4.	Площадь земельного участка согласно сведениям Единого государственного реестра недвижимости ($P_{\text{кад}}$), м ²	1419
5.	Оценка расхождения P и $P_{\text{кад}}$ ($P - P_{\text{кад}}$), м ²	141
6.	Предельный минимальный и максимальный размеры земельного участка ($P_{\text{мин}}$ и $P_{\text{макс}}$), м ²	—
7.	Кадастровый или иной государственный учетный номер (инвентарный) здания, сооружения, объекта незавершенного строительства, расположенного на земельном участке	05:17:000043:211
8.	Вид (виды) разрешенного использования	Для ведения личного подсобного хозяйства с правом на строительст
8.1.	Дополнительные сведения об использовании земельного участка	—

КАРТА-ПЛАН ТЕРРИТОРИИ

Сведения об уточняемых земельных участках, необходимые для исправления реестровых ошибок
в сведениях о местоположении их границ

1	2	3
9.	Сведения о земельных участках (землях общего пользования, территории общего пользования), посредством которых обеспечивается доступ	земли общего пользования
10.	Иные сведения	—

4. Пояснения к сведениям об уточняемом земельном участке с кадастровым номером 05:17:000043:131 :

1.	—
----	---

1. Сведения о характерных точках границ уточняемого земельного участка с кадастровым номером 05:17:000043:132

Система координат МСК-05

Зона № 1

Обозначение характерных точек границ	Координаты, м				Метод определения координат	Формулы, примененные для расчета средней квадратической погрешности определения координат характерных точек границ (M _t), с подставленными в такие формулы значениями и итоговые (вычисленные) значения M _t , м	Описание закрепления точки
	содержатся в Едином государственном реестре недвижимости		определены в результате выполнения комплексных кадастровых работ				
	X	Y	X	Y			
1	2	3	4	5	6	7	8
н873У	—	—	104897,20	382510,29	—	—	—
н874У	—	—	104897,02	382522,74	—	—	—
н875У	—	—	104898,92	382534,18	—	—	—
н876У	—	—	104907,27	382556,16	—	—	—
н863У	—	—	104860,24	382566,58	—	—	—
н862У	—	—	104861,70	382558,83	—	—	—
н861У	—	—	104862,66	382550,46	—	—	—
н860У	—	—	104864,15	382535,58	—	—	—
н872У	—	—	104850,59	382532,22	—	—	—
н871У	—	—	104845,03	382530,57	—	—	—
н877У	—	—	104848,71	382518,49	—	—	—
н878У	—	—	104853,49	382510,34	—	—	—
н873У	—	—	104897,20	382510,29	—	—	—
294	104904,79	382522,30	—	—	—	—	—
295	104904,24	382525,29	—	—	—	—	—

КАРТА-ПЛАН ТЕРРИТОРИИ

**Сведения об уточняемых земельных участках, необходимые для исправления реестровых ошибок
в сведениях о местоположении их границ**

296	104901,48	382532,85	—	—	—	—	—
297	104904,03	382535,80	—	—	—	—	—
298	104914,70	382561,00	—	—	—	—	—
299	104892,41	382567,34	—	—	—	—	—
160	104868,38	382574,03	—	—	—	—	—
159	104870,88	382541,64	—	—	—	—	—
166	104852,67	382535,36	—	—	—	—	—
300	104862,69	382515,75	—	—	—	—	—

2. Сведения о частях границ уточняемого земельного участка с кадастровым номером 05:17:000043:132

Обозначение части границ		Горизонтальное проложение (S), м	Описание прохождения части границ	Сведения о согласовании местоположения границ(согласовано/спорное)
от т.	до т.			
1	2	3	4	5
н873У	н874У	12,45	—	согласовано
н874У	н875У	11,60	—	согласовано
н875У	н876У	23,51	—	согласовано
н876У	н863У	48,17	—	согласовано
н863У	н862У	7,89	—	согласовано
н862У	н861У	8,42	—	согласовано
н861У	н860У	14,95	—	согласовано
н860У	н872У	13,97	—	согласовано
н872У	н871У	5,80	—	согласовано
н871У	н877У	12,63	—	согласовано
н877У	н878У	9,45	—	согласовано
н878У	н873У	43,71	—	согласовано

3. Характеристики уточняемого земельного участка с кадастровым номером 05:17:000043:132

№ п/п	Наименование характеристик земельного участка	Значение характеристики
1	2	3
1.	Адрес земельного участка	—
1.1.	Сведения о местоположении земельного участка (при отсутствии адреса) в структурированном в соответствии с федеральной информационной адресной системой виде	Республика Дагестан, р-н Табасаранский, с Кулиф
1.2.	Дополнительные сведения о местоположении земельного участка	—

КАРТА-ПЛАН ТЕРРИТОРИИ

Сведения об уточняемых земельных участках, необходимые для исправления реестровых ошибок
в сведениях о местоположении их границ

1	2	3
2.	Площадь земельного участка \pm величина погрешности определения(вычисления) площади ($P \pm \Delta P$), м ²	2274 \pm —
3.	Формула, примененная для вычисления предельной погрешности определения площади земельного участка, с подставленными значениями и итоговые (вычисленные) значения (ΔP), м ²	—
4.	Площадь земельного участка согласно сведениям Единого государственного реестра недвижимости ($P_{\text{кад}}$), м ²	2118
5.	Оценка расхождения P и $P_{\text{кад}}$ ($P - P_{\text{кад}}$), м ²	156
6.	Предельный минимальный и максимальный размеры земельного участка ($P_{\text{мин}}$ и $P_{\text{макс}}$), м ²	—
7.	Кадастровый или иной государственный учетный номер (инвентарный) здания, сооружения, объекта незавершенного строительства, расположенного на земельном участке	05:17:000043:207
8.	Вид (виды) разрешенного использования	для ведения личного подсобного хозяйства
8.1.	Дополнительные сведения об использовании земельного участка	—
9.	Сведения о земельных участках (землях общего пользования, территории общего пользования), посредством которых обеспечивается доступ	земли общего пользования
10.	Иные сведения	—

4. Пояснения к сведениям об уточняемом земельном участке с кадастровым номером 05:17:000043:132 :

1. —

1. Сведения о характерных точках границ уточняемого земельного участка с кадастровым номером 05:17:000043:140

Система координат МСК-05					Зона № 1		
Обозначение характерных точек границ	Координаты, м				Метод определения координат	Формулы, примененные для расчета средней квадратической погрешности определения координат характерных точек границ (М _t), с подставленными в такие формулы значениями и итоговые (вычисленные) значения М _t , м	Описание закрепления точки
	содержатся в Едином государственном реестре недвижимости		определены в результате выполнения комплексных кадастровых работ				
	X	Y	X	Y			
1	2	3	4	5	6	7	8
н293У	—	—	104920,42	382100,67	—	—	—

КАРТА-ПЛАН ТЕРРИТОРИИ

Сведения об уточняемых земельных участках, необходимые для исправления реестровых ошибок
в сведениях о местоположении их границ

н294У	—	—	104929,67	382103,50	—	—	—
н295У	—	—	104948,73	382111,68	—	—	—
н296У	—	—	104971,59	382118,79	—	—	—
н297У	—	—	104969,27	382126,79	—	—	—
н298У	—	—	104968,46	382131,53	—	—	—
н299У	—	—	104968,77	382131,58	—	—	—
н300У	—	—	104966,32	382140,57	—	—	—
н301У	—	—	104964,23	382147,74	—	—	—
н302У	—	—	104961,90	382155,45	—	—	—
н268У	—	—	104956,01	382154,86	—	—	—
н258У	—	—	104948,88	382150,95	—	—	—
н257У	—	—	104937,34	382148,91	—	—	—
н256У	—	—	104924,23	382147,97	—	—	—
н280У	—	—	104900,05	382150,67	—	—	—
н279У	—	—	104895,36	382158,55	—	—	—
н292У	—	—	104889,40	382150,61	—	—	—
н291У	—	—	104884,89	382153,81	—	—	—
н303У	—	—	104867,74	382131,32	—	—	—
н304У	—	—	104865,02	382134,04	—	—	—
н305У	—	—	104857,15	382126,63	—	—	—
н306У	—	—	104846,65	382114,17	—	—	—
н307У	—	—	104827,90	382090,03	—	—	—
н308У	—	—	104832,67	382086,26	—	—	—
н309У	—	—	104835,58	382084,85	—	—	—
н310У	—	—	104852,93	382072,27	—	—	—
н311У	—	—	104891,27	382121,66	—	—	—
н293У	—	—	104920,42	382100,67	—	—	—
266	104934,27	382112,19	—	—	—	—	—
265	104955,32	382117,03	—	—	—	—	—
264	104980,49	382128,03	—	—	—	—	—
308	104968,74	382161,70	—	—	—	—	—
309	104910,33	382157,06	—	—	—	—	—
310	104895,06	382158,90	—	—	—	—	—

КАРТА-ПЛАН ТЕРРИТОРИИ

**Сведения об уточняемых земельных участках, необходимые для исправления реестровых ошибок
в сведениях о местоположении их границ**

311	104889,95	382162,19	—	—	—	—	—
312	104871,36	382137,65	—	—	—	—	—
313	104866,70	382131,94	—	—	—	—	—
314	104861,67	382135,20	—	—	—	—	—
315	104834,04	382100,74	—	—	—	—	—
316	104857,85	382084,17	—	—	—	—	—
317	104892,26	382128,59	—	—	—	—	—
318	104911,51	382118,26	—	—	—	—	—

2. Сведения о частях границ уточняемого земельного участка с кадастровым номером 05:17:000043:140

Обозначение части границ		Горизонтальное проложение (S), м	Описание прохождения части границ	Сведения о согласовании местоположения границ(согласовано/спорное)
от т.	до т.			
1	2	3	4	5
н293У	н294У	9,67	—	согласовано
н294У	н295У	20,74	—	согласовано
н295У	н296У	23,94	—	согласовано
н296У	н297У	8,33	—	согласовано
н297У	н298У	4,81	—	согласовано
н298У	н299У	0,31	—	согласовано
н299У	н300У	9,32	—	согласовано
н300У	н301У	7,47	—	согласовано
н301У	н302У	8,05	—	согласовано
н302У	н268У	5,92	—	согласовано
н268У	н258У	8,13	—	согласовано
н258У	н257У	11,72	—	согласовано
н257У	н256У	13,14	—	согласовано
н256У	н280У	24,33	—	согласовано
н280У	н279У	9,17	—	согласовано
н279У	н292У	9,93	—	согласовано
н292У	н291У	5,53	—	согласовано
н291У	н303У	28,28	—	согласовано
н303У	н304У	3,85	—	согласовано
н304У	н305У	10,81	—	согласовано
н305У	н306У	16,29	—	согласовано

КАРТА-ПЛАН ТЕРРИТОРИИ

Сведения об уточняемых земельных участках, необходимые для исправления реестровых ошибок
в сведениях о местоположении их границ

н306У	н307У	30,57	—	согласовано
н307У	н308У	6,08	—	согласовано
н308У	н309У	3,23	—	согласовано
н309У	н310У	21,43	—	согласовано
н310У	н311У	62,52	—	согласовано
н311У	н293У	35,92	—	согласовано

3. Характеристики уточняемого земельного участка с кадастровым номером 05:17:000043:140

№ п/п	Наименование характеристик земельного участка	Значение характеристики
1	2	3
1.	Адрес земельного участка	—
1.1.	Сведения о местоположении земельного участка (при отсутствии адреса) в структурированном в соответствии с федеральной информационной адресной системой виде	Респ. Дагестан, р-н Табасаранский, с. Кулиф
1.2.	Дополнительные сведения о местоположении земельного участка	—
2.	Площадь земельного участка \pm величина погрешности определения(вычисления) площади ($P \pm \Delta P$), м ²	5351 \pm —
3.	Формула, примененная для вычисления предельной погрешности определения площади земельного участка, с подставленными значениями и итоговые (вычисленные) значения (ΔP), м ²	—
4.	Площадь земельного участка согласно сведениям Единого государственного реестра недвижимости ($P_{\text{кад}}$), м ²	5234
5.	Оценка расхождения P и $P_{\text{кад}}$ ($P - P_{\text{кад}}$), м ²	117
6.	Предельный минимальный и максимальный размеры земельного участка ($P_{\text{мин}}$ и $P_{\text{макс}}$), м ²	—
7.	Кадастровый или иной государственный учетный номер (инвентарный) здания, сооружения, объекта незавершенного строительства, расположенного на земельном участке	05:17:000043:151
8.	Вид (виды) разрешенного использования	Для ведения личного подсобного хозяйства
8.1.	Дополнительные сведения об использовании земельного участка	—
9.	Сведения о земельных участках (землях общего пользования, территории общего пользования), посредством которых обеспечивается доступ	земли общего пользования
10.	Иные сведения	—

КАРТА-ПЛАН ТЕРРИТОРИИ

Сведения об уточняемых земельных участках, необходимые для исправления реестровых ошибок
в сведениях о местоположении их границ

4. Пояснения к сведениям об уточняемом земельном участке с кадастровым номером 05:17:000043:140 :

1. —

1. Сведения о характерных точках границ уточняемого земельного участка с кадастровым номером 05:17:000043:141

Система координат МСК-05

Зона № 1

Обозначение характерных точек границ	Координаты, м				Метод определения координат	Формулы, примененные для расчета средней квадратической погрешности определения координат характерных точек границ (М _т), с подставленными в такие формулы значениями и итоговые (вычисленные) значения М _т , м	Описание закрепления точки
	содержатся в Едином государственном реестре недвижимости		определены в результате выполнения комплексных кадастровых работ				
	X	Y	X	Y			
1	2	3	4	5	6	7	8
н522У	—	—	104926,80	382277,70	—	—	—
н523У	—	—	104931,30	382278,39	—	—	—
н524У	—	—	104935,80	382280,26	—	—	—
н525У	—	—	104935,22	382285,10	—	—	—
н526У	—	—	104940,97	382286,89	—	—	—
н527У	—	—	104939,19	382304,04	—	—	—
н528У	—	—	104885,48	382300,49	—	—	—
н518У	—	—	104885,64	382293,91	—	—	—
н517У	—	—	104887,50	382280,01	—	—	—
н529У	—	—	104893,56	382278,95	—	—	—
н530У	—	—	104908,43	382277,20	—	—	—
н531У	—	—	104919,99	382277,51	—	—	—
н522У	—	—	104926,80	382277,70	—	—	—
319	104943,68	382293,59	—	—	—	—	—
320	104939,93	382321,64	—	—	—	—	—
321	104893,29	382308,21	—	—	—	—	—
322	104900,44	382287,44	—	—	—	—	—

КАРТА-ПЛАН ТЕРРИТОРИИ

Сведения об уточняемых земельных участках, необходимые для исправления реестровых ошибок
в сведениях о местоположении их границ

2. Сведения о частях границ уточняемого земельного участка с кадастровым номером 05:17:000043:141

Обозначение части границ		Горизонтальное проложение (S), м	Описание прохождения части границ	Сведения о согласовании местоположения границ(согласовано/спорное)
от т.	до т.			
1	2	3	4	5
н522У	н523У	4,55	—	согласовано
н523У	н524У	4,87	—	согласовано
н524У	н525У	4,87	—	согласовано
н525У	н526У	6,02	—	согласовано
н526У	н527У	17,24	—	согласовано
н527У	н528У	53,83	—	согласовано
н528У	н518У	6,58	—	согласовано
н518У	н517У	14,02	—	согласовано
н517У	н529У	6,15	—	согласовано
н529У	н530У	14,97	—	согласовано
н530У	н531У	11,56	—	согласовано
н531У	н522У	6,81	—	согласовано

3. Характеристики уточняемого земельного участка с кадастровым номером 05:17:000043:141

№ п/п	Наименование характеристик земельного участка	Значение характеристики
1	2	3
1.	Адрес земельного участка	—
1.1.	Сведения о местоположении земельного участка (при отсутствии адреса) в структурированном в соответствии с федеральной информационной адресной системой виде	Респ. Дагестан, р-н Табасаранский, с. Кулиф
1.2.	Дополнительные сведения о местоположении земельного участка	—
2.	Площадь земельного участка \pm величина погрешности определения(вычисления) площади ($P \pm \Delta P$), м ²	1265 \pm —
3.	Формула, примененная для вычисления предельной погрешности определения площади земельного участка, с подставленными значениями и итоговые (вычисленные) значения (ΔP), м ²	—
4.	Площадь земельного участка согласно сведениям Единого государственного реестра недвижимости ($P_{\text{кад}}$), м ²	1150
5.	Оценка расхождения P и $P_{\text{кад}}$ ($P - P_{\text{кад}}$), м ²	115

КАРТА-ПЛАН ТЕРРИТОРИИ

Сведения об уточняемых земельных участках, необходимые для исправления реестровых ошибок
в сведениях о местоположении их границ

1	2	3
6.	Предельный минимальный и максимальный размеры земельного участка (Р_{мин} и Р_{макс}), м ²	—
7.	Кадастровый или иной государственный учетный номер (инвентарный) здания, сооружения, объекта незавершенного строительства, расположенного на земельном участке	05:17:000043:203
8.	Вид (виды) разрешенного использования	для ведения личного подсобного хозяйства
8.1.	Дополнительные сведения об использовании земельного участка	—
9.	Сведения о земельных участках (землях общего пользования, территории общего пользования), посредством которых обеспечивается доступ	земли общего пользования
10.	Иные сведения	—

4. Пояснения к сведениям об уточняемом земельном участке с кадастровым номером 05:17:000043:141 :

1.	—
----	---

1. Сведения о характерных точках границ уточняемого земельного участка с кадастровым номером 05:17:000043:142

Система координат МСК-05

Зона № 1

Обозначение характерных точек границ	Координаты, м				Метод определения координат	Формулы, примененные для расчета средней квадратической погрешности определения координат характерных точек границ (М _т), с подставленными в такие формулы значениями и итоговые (вычисленные) значения М _т , м	Описание закрепления точки
	содержатся в Едином государственном реестре недвижимости		определены в результате выполнения комплексных кадастровых работ				
	X	Y	X	Y			
1	2	3	4	5	6	7	8
н478У	—	—	104799,68	382043,68	—	—	—
н308У	—	—	104832,67	382086,26	—	—	—
н307У	—	—	104827,90	382090,03	—	—	—
н479У	—	—	104815,25	382100,43	—	—	—
н480У	—	—	104808,97	382104,09	—	—	—
н481У	—	—	104798,94	382110,93	—	—	—
н482У	—	—	104794,33	382105,75	—	—	—
н483У	—	—	104764,07	382067,35	—	—	—

КАРТА-ПЛАН ТЕРРИТОРИИ

Сведения об уточняемых земельных участках, необходимые для исправления реестровых ошибок
в сведениях о местоположении их границ

н484У	—	—	104795,57	382043,82	—	—	—
н478У	—	—	104799,68	382043,68	—	—	—
323	104801,79	382049,83	—	—	—	—	—
324	104833,36	382093,49	—	—	—	—	—
325	104811,02	382110,93	—	—	—	—	—
326	104797,11	382116,59	—	—	—	—	—
327	104786,09	382098,00	—	—	—	—	—
328	104769,64	382075,71	—	—	—	—	—
329	104768,98	382074,95	—	—	—	—	—
330	104779,74	382066,03	—	—	—	—	—
331	104783,83	382063,40	—	—	—	—	—
332	104794,68	382055,27	—	—	—	—	—

2. Сведения о частях границ уточняемого земельного участка с кадастровым номером 05:17:000043:142

Обозначение части границ		Горизонтальное проложение (S), м	Описание прохождения части границ	Сведения о согласовании местоположения границ(согласовано/спорное)
от т.	до т.			
1	2	3	4	5
н478У	н308У	53,86	—	согласовано
н308У	н307У	6,08	—	согласовано
н307У	н479У	16,38	—	согласовано
н479У	н480У	7,27	—	согласовано
н480У	н481У	12,14	—	согласовано
н481У	н482У	6,93	—	согласовано
н482У	н483У	48,89	—	согласовано
н483У	н484У	39,32	—	согласовано
н484У	н478У	4,11	—	согласовано

3. Характеристики уточняемого земельного участка с кадастровым номером 05:17:000043:142

№ п/п	Наименование характеристик земельного участка	Значение характеристики
1	2	3
1.	Адрес земельного участка	—
1.1.	Сведения о местоположении земельного участка (при отсутствии адреса) в структурированном в соответствии с федеральной информационной адресной системой виде	Республика Дагестан, р-н Табасаранский, с Кулиф

КАРТА-ПЛАН ТЕРРИТОРИИ

Сведения об уточняемых земельных участках, необходимые для исправления реестровых ошибок
в сведениях о местоположении их границ

1	2	3
1.2.	Дополнительные сведения о местоположении земельного участка	—
2.	Площадь земельного участка \pm величина погрешности определения(вычисления) площади ($P \pm \Delta P$), м ²	2390 \pm —
3.	Формула, примененная для вычисления предельной погрешности определения площади земельного участка, с подставленными значениями и итоговые (вычисленные) значения (ΔP), м ²	—
4.	Площадь земельного участка согласно сведениям Единого государственного реестра недвижимости ($P_{\text{кад}}$), м ²	2224
5.	Оценка расхождения P и $P_{\text{кад}}$ ($P - P_{\text{кад}}$), м ²	166
6.	Предельный минимальный и максимальный размеры земельного участка ($P_{\text{мин}}$ и $P_{\text{макс}}$), м ²	—
7.	Кадастровый или иной государственный учетный номер (инвентарный) здания, сооружения, объекта незавершенного строительства, расположенного на земельном участке	—
8.	Вид (виды) разрешенного использования	Для ведения личного подсобного хозяйства
8.1.	Дополнительные сведения об использовании земельного участка	—
9.	Сведения о земельных участках (землях общего пользования, территории общего пользования), посредством которых обеспечивается доступ	земли общего пользования
10.	Иные сведения	—

4. Пояснения к сведениям об уточняемом земельном участке с кадастровым номером 05:17:000043:142 :

1. —

1. Сведения о характерных точках границ уточняемого земельного участка с кадастровым номером 05:17:000043:186

Система координат МСК-05

Зона № 1

Обозначение характерных точек границ	Координаты, м				Метод определения координат	Формулы, примененные для расчета средней квадратической погрешности определения координат характерных точек границ (M _Г), с подставленными в такие формулы значениями и итоговые (вычисленные) значения M _Г , м	Описание закрепления точки
	содержатся в Едином государственном реестре недвижимости		определены в результате выполнения комплексных кадастровых работ				
	X	Y	X	Y			
1	2	3	4	5	6	7	8

КАРТА-ПЛАН ТЕРРИТОРИИ

**Сведения об уточняемых земельных участках, необходимые для исправления реестровых ошибок
в сведениях о местоположении их границ**

н20У	—	—	105125,86	382040,24	—	—	—
н21У	—	—	105129,94	382042,07	—	—	—
н22У	—	—	105135,73	382045,11	—	—	—
н23У	—	—	105144,92	382049,99	—	—	—
н24У	—	—	105143,01	382053,78	—	—	—
н25У	—	—	105136,88	382061,32	—	—	—
н26У	—	—	105130,51	382068,44	—	—	—
н27У	—	—	105129,24	382067,99	—	—	—
н28У	—	—	105126,61	382067,76	—	—	—
н29У	—	—	105099,67	382093,13	—	—	—
н30У	—	—	105092,58	382099,36	—	—	—
н31У	—	—	105090,12	382095,90	—	—	—
н32У	—	—	105084,41	382089,90	—	—	—
н33У	—	—	105069,46	382075,65	—	—	—
н34У	—	—	105065,33	382070,61	—	—	—
н11У	—	—	105058,17	382063,86	—	—	—
н10У	—	—	105072,14	382055,61	—	—	—
н9У	—	—	105098,95	382040,55	—	—	—
н8У	—	—	105104,26	382032,23	—	—	—
н35У	—	—	105106,07	382032,57	—	—	—
н36У	—	—	105111,57	382034,74	—	—	—
н20У	—	—	105125,86	382040,24	—	—	—
364	105133,45	382049,20	—	—	—	—	—
365	105151,75	382057,67	—	—	—	—	—
366	105135,44	382075,95	—	—	—	—	—
367	105134,28	382075,19	—	—	—	—	—
368	105132,18	382075,56	—	—	—	—	—
369	105096,87	382106,50	—	—	—	—	—
10	105063,61	382071,54	—	—	—	—	—
9	105105,56	382048,60	—	—	—	—	—
8	105111,42	382040,49	—	—	—	—	—

КАРТА-ПЛАН ТЕРРИТОРИИ

Сведения об уточняемых земельных участках, необходимые для исправления реестровых ошибок
в сведениях о местоположении их границ

2. Сведения о частях границ уточняемого земельного участка с кадастровым номером 05:17:000043:186

Обозначение части границ		Горизонтальное проложение (S), м	Описание прохождения части границ	Сведения о согласовании местоположения границ(согласовано/спорное)
от т.	до т.			
1	2	3	4	5
н20У	н21У	4,47	—	согласовано
н21У	н22У	6,54	—	согласовано
н22У	н23У	10,41	—	согласовано
н23У	н24У	4,24	—	согласовано
н24У	н25У	9,72	—	согласовано
н25У	н26У	9,55	—	согласовано
н26У	н27У	1,35	—	согласовано
н27У	н28У	2,64	—	согласовано
н28У	н29У	37,01	—	согласовано
н29У	н30У	9,44	—	согласовано
н30У	н31У	4,25	—	согласовано
н31У	н32У	8,28	—	согласовано
н32У	н33У	20,65	—	согласовано
н33У	н34У	6,52	—	согласовано
н34У	н11У	9,84	—	согласовано
н11У	н10У	16,22	—	согласовано
н10У	н9У	30,75	—	согласовано
н9У	н8У	9,87	—	согласовано
н8У	н35У	1,84	—	согласовано
н35У	н36У	5,91	—	согласовано
н36У	н20У	15,31	—	согласовано

3. Характеристики уточняемого земельного участка с кадастровым номером 05:17:000043:186

№ п/п	Наименование характеристик земельного участка	Значение характеристики
1	2	3
1.	Адрес земельного участка	—
1.1.	Сведения о местоположении земельного участка (при отсутствии адреса) в структурированном в соответствии с федеральной информационной адресной системой виде	Республика Дагестан, р-н Табасаранский, с. Кулиф

КАРТА-ПЛАН ТЕРРИТОРИИ

Сведения об уточняемых земельных участках, необходимые для исправления реестровых ошибок
в сведениях о местоположении их границ

1	2	3
1.2.	Дополнительные сведения о местоположении земельного участка	—
2.	Площадь земельного участка \pm величина погрешности определения(вычисления) площади ($P \pm \Delta P$), м ²	2818 \pm —
3.	Формула, примененная для вычисления предельной погрешности определения площади земельного участка, с подставленными значениями и итоговые (вычисленные) значения (ΔP), м ²	—
4.	Площадь земельного участка согласно сведениям Единого государственного реестра недвижимости ($P_{\text{кад}}$), м ²	2764
5.	Оценка расхождения P и $P_{\text{кад}}$ ($P - P_{\text{кад}}$), м ²	54
6.	Предельный минимальный и максимальный размеры земельного участка ($P_{\text{мин}}$ и $P_{\text{макс}}$), м ²	—
7.	Кадастровый или иной государственный учетный номер (инвентарный) здания, сооружения, объекта незавершенного строительства, расположенного на земельном участке	05:17:000043:202, 05:17:000043:339, 05:17:000043:341
8.	Вид (виды) разрешенного использования	Для ведения личного подсобного хозяйства с правом на строительст
8.1.	Дополнительные сведения об использовании земельного участка	—
9.	Сведения о земельных участках (землях общего пользования, территории общего пользования), посредством которых обеспечивается доступ	земли общего пользования
10.	Иные сведения	—

4. Пояснения к сведениям об уточняемом земельном участке с кадастровым номером 05:17:000043:186 :

1. —

1. Сведения о характерных точках границ уточняемого земельного участка с кадастровым номером 05:17:000043:187

Система координат МСК-05

Зона № 1

Обозначение характерных точек границ	Координаты, м				Метод определения координат	Формулы, примененные для расчета средней квадратической погрешности определения координат характерных точек границ (M _Г), с подставленными в такие формулы значениями и итоговые (вычисленные) значения M _Г , м	Описание закрепления точки
	содержатся в Едином государственном реестре недвижимости		определены в результате выполнения комплексных кадастровых работ				
	X	Y	X	Y			
1	2	3	4	5	6	7	8

КАРТА-ПЛАН ТЕРРИТОРИИ

**Сведения об уточняемых земельных участках, необходимые для исправления реестровых ошибок
в сведениях о местоположении их границ**

н711У	—	—	104731,15	382598,65	—	—	—
н712У	—	—	104734,62	382606,43	—	—	—
н713У	—	—	104722,43	382611,59	—	—	—
н717У	—	—	104736,64	382638,49	—	—	—
н714У	—	—	104722,76	382647,65	—	—	—
н704У	—	—	104721,85	382646,12	—	—	—
н703У	—	—	104707,25	382621,46	—	—	—
н702У	—	—	104708,81	382620,15	—	—	—
н710У	—	—	104702,56	382607,09	—	—	—
н715У	—	—	104705,09	382606,06	—	—	—
н716У	—	—	104713,15	382604,18	—	—	—
н711У	—	—	104731,15	382598,65	—	—	—
370	104744,43	382613,37	—	—	—	—	—
371	104733,28	382618,60	—	—	—	—	—
372	104728,74	382621,59	—	—	—	—	—
24	104743,08	382643,51	—	—	—	—	—
23	104728,06	382657,93	—	—	—	—	—
291	104702,64	382616,38	—	—	—	—	—
373	104740,88	382608,70	—	—	—	—	—

2. Сведения о частях границ уточняемого земельного участка с кадастровым номером 05:17:000043:187

Обозначение части границ		Горизонтальное проложение (S), м	Описание прохождения части границ	Сведения о согласовании местоположения границ(согласовано/спорное)
от т.	до т.			
1	2	3	4	5
н711У	н712У	8,52	—	согласовано
н712У	н713У	13,24	—	согласовано
н713У	н717У	30,42	—	согласовано
н717У	н714У	16,63	—	согласовано
н714У	н704У	1,78	—	согласовано
н704У	н703У	28,66	—	согласовано
н703У	н702У	2,04	—	согласовано
н702У	н710У	14,48	—	согласовано
н710У	н715У	2,73	—	согласовано
н715У	н716У	8,28	—	согласовано

КАРТА-ПЛАН ТЕРРИТОРИИ

Сведения об уточняемых земельных участках, необходимые для исправления реестровых ошибок
в сведениях о местоположении их границ

н716У

н711У

18,83

—

согласовано

3. Характеристики уточняемого земельного участка с кадастровым номером 05:17:000043:187

№ п/п	Наименование характеристик земельного участка	Значение характеристики
1	2	3
1.	Адрес земельного участка	—
1.1.	Сведения о местоположении земельного участка (при отсутствии адреса) в структурированном в соответствии с федеральной информационной адресной системой виде	Республика Дагестан, р-н Табасаранский, с Кулиф
1.2.	Дополнительные сведения о местоположении земельного участка	—
2.	Площадь земельного участка \pm величина погрешности определения(вычисления) площади ($P \pm \Delta P$), м ²	848 \pm —
3.	Формула, примененная для вычисления предельной погрешности определения площади земельного участка, с подставленными значениями и итоговые (вычисленные) значения (ΔP), м ²	—
4.	Площадь земельного участка согласно сведениям Единого государственного реестра недвижимости ($P_{\text{кад}}$), м ²	990
5.	Оценка расхождения P и $P_{\text{кад}}$ ($P - P_{\text{кад}}$), м ²	-142
6.	Предельный минимальный и максимальный размеры земельного участка ($P_{\text{мин}}$ и $P_{\text{макс}}$), м ²	—
7.	Кадастровый или иной государственный учетный номер (инвентарный) здания, сооружения, объекта незавершенного строительства, расположенного на земельном участке	05:17:000043:212
8.	Вид (виды) разрешенного использования	Для ведения личного подсобного хозяйств
8.1.	Дополнительные сведения об использовании земельного участка	—
9.	Сведения о земельных участках (землях общего пользования, территории общего пользования), посредством которых обеспечивается доступ	земли общего пользования
10.	Иные сведения	—

4. Пояснения к сведениям об уточняемом земельном участке с кадастровым номером 05:17:000043:187 :

1. —

1. Сведения о характерных точках границ уточняемого земельного участка с кадастровым номером 05:17:000043:188

Система координат МСК-05

Зона № 1

КАРТА-ПЛАН ТЕРРИТОРИИ

Сведения об уточняемых земельных участках, необходимые для исправления реестровых ошибок
в сведениях о местоположении их границ

Обозначение характерных точек границ	Координаты, м				Метод определения координат	Формулы, примененные для расчета средней квадратической погрешности определения координат характерных точек границ (M _t), с подставленными в такие формулы значениями и итоговые (вычисленные) значения M _t , м	Описание закрепления точки
	содержатся в Едином государственном реестре недвижимости		определены в результате выполнения комплексных кадастровых работ				
	X	Y	X	Y			
1	2	3	4	5	6	7	8
н1034У	—	—	105103,68	382379,92	—	—	—
н1044У	—	—	105108,37	382386,23	—	—	—
н1045У	—	—	105119,37	382402,66	—	—	—
н1046У	—	—	105112,36	382406,69	—	—	—
н1047У	—	—	105104,41	382394,40	—	—	—
н1048У	—	—	105081,91	382399,48	—	—	—
н1036У	—	—	105080,99	382382,42	—	—	—
н1035У	—	—	105096,19	382382,17	—	—	—
н1034У	—	—	105103,68	382379,92	—	—	—
374	105109,28	382389,52	—	—	—	—	—
375	105111,95	382391,95	—	—	—	—	—
376	105104,11	382405,28	—	—	—	—	—
377	105082,34	382413,29	—	—	—	—	—
378	105080,50	382402,78	—	—	—	—	—
379	105080,06	382393,03	—	—	—	—	—
380	105100,35	382391,85	—	—	—	—	—

2. Сведения о частях границ уточняемого земельного участка с кадастровым номером 05:17:000043:188

Обозначение части границ		Горизонтальное проложение (S), м	Описание прохождения части границ	Сведения о согласовании местоположения границ(согласовано/спорное)
от т.	до т.			
1	2	3	4	5
н1034У	н1044У	7,86	—	согласовано
н1044У	н1045У	19,77	—	согласовано
н1045У	н1046У	8,09	—	согласовано
н1046У	н1047У	14,64	—	согласовано

КАРТА-ПЛАН ТЕРРИТОРИИ

Сведения об уточняемых земельных участках, необходимые для исправления реестровых ошибок
в сведениях о местоположении их границ

н1047У	н1048У	23,07	—	согласовано
н1048У	н1036У	17,08	—	согласовано
н1036У	н1035У	15,20	—	согласовано
н1035У	н1034У	7,82	—	согласовано

3. Характеристики уточняемого земельного участка с кадастровым номером 05:17:000043:188

№ п/п	Наименование характеристик земельного участка	Значение характеристики
1	2	3
1.	Адрес земельного участка	—
1.1.	Сведения о местоположении земельного участка (при отсутствии адреса) в структурированном в соответствии с федеральной информационной адресной системой виде	Республика Дагестан, р-н Табасаранский, с. Кулиф
1.2.	Дополнительные сведения о местоположении земельного участка	—
2.	Площадь земельного участка \pm величина погрешности определения(вычисления) площади ($P \pm \Delta P$), м ²	512 \pm —
3.	Формула, примененная для вычисления предельной погрешности определения площади земельного участка, с подставленными значениями и итоговые (вычисленные) значения (ΔP), м ²	—
4.	Площадь земельного участка согласно сведениям Единого государственного реестра недвижимости ($P_{\text{кад}}$), м ²	466
5.	Оценка расхождения P и $P_{\text{кад}}$ ($P - P_{\text{кад}}$), м ²	46
6.	Предельный минимальный и максимальный размеры земельного участка ($P_{\text{мин}}$ и $P_{\text{макс}}$), м ²	—
7.	Кадастровый или иной государственный учетный номер (инвентарный) здания, сооружения, объекта незавершенного строительства, расположенного на земельном участке	05:17:000043:214
8.	Вид (виды) разрешенного использования	для ведения личного подсобного хозяйства
8.1.	Дополнительные сведения об использовании земельного участка	—
9.	Сведения о земельных участках (землях общего пользования, территории общего пользования), посредством которых обеспечивается доступ	земли общего пользования
10.	Иные сведения	—

4. Пояснения к сведениям об уточняемом земельном участке с кадастровым номером 05:17:000043:188 :

1.	—
----	---

КАРТА-ПЛАН ТЕРРИТОРИИ

Сведения об уточняемых земельных участках, необходимые для исправления реестровых ошибок
в сведениях о местоположении их границ

1. Сведения о характерных точках границ уточняемого земельного участка с кадастровым номером 05:17:000043:190

Система координат МСК-05

Зона № 1

Обозначение характерных точек границ	Координаты, м				Метод определения координат	Формулы, примененные для расчета средней квадратической погрешности определения координат характерных точек границ (M _t), с подставленными в такие формулы значениями и итоговые (вычисленные) значения M _t , м	Описание закрепления точки
	содержатся в Едином государственном реестре недвижимости		определены в результате выполнения комплексных кадастровых работ				
	X	Y	X	Y			
1	2	3	4	5	6	7	8
н1020У	—	—	105077,05	382351,99	—	—	—
н1021У	—	—	105080,28	382361,08	—	—	—
н1022У	—	—	105080,47	382366,98	—	—	—
н1023У	—	—	105073,72	382371,86	—	—	—
н1024У	—	—	105066,03	382378,79	—	—	—
н1025У	—	—	105052,44	382399,23	—	—	—
н1026У	—	—	105059,00	382412,47	—	—	—
н1027У	—	—	105043,03	382425,86	—	—	—
н1012У	—	—	105030,20	382413,12	—	—	—
н1011У	—	—	105035,07	382399,00	—	—	—
н1010У	—	—	105041,89	382380,25	—	—	—
н1009У	—	—	105042,26	382372,50	—	—	—
н1028У	—	—	105047,70	382370,19	—	—	—
н1029У	—	—	105047,76	382362,69	—	—	—
н1030У	—	—	105071,72	382353,60	—	—	—
н1020У	—	—	105077,05	382351,99	—	—	—
387	105087,11	382371,52	—	—	—	—	—
388	105086,43	382375,56	—	—	—	—	—
389	105077,55	382380,78	—	—	—	—	—
390	105068,68	382392,18	—	—	—	—	—
391	105058,40	382401,79	—	—	—	—	—
392	105069,37	382422,18	—	—	—	—	—

КАРТА-ПЛАН ТЕРРИТОРИИ

Сведения об уточняемых земельных участках, необходимые для исправления реестровых ошибок
в сведениях о местоположении их границ

393	105060,77	382432,04	—	—	—	—	—
394	105040,43	382416,43	—	—	—	—	—
395	105051,73	382377,59	—	—	—	—	—
396	105054,42	382372,01	—	—	—	—	—
397	105070,70	382365,75	—	—	—	—	—
398	105082,68	382359,71	—	—	—	—	—

2. Сведения о частях границ уточняемого земельного участка с кадастровым номером 05:17:000043:190

Обозначение части границ		Горизонтальное проложение (S), м	Описание прохождения части границ	Сведения о согласовании местоположения границ(согласовано/спорное)
от т.	до т.			
1	2	3	4	5
н1020У	н1021У	9,65	—	согласовано
н1021У	н1022У	5,90	—	согласовано
н1022У	н1023У	8,33	—	согласовано
н1023У	н1024У	10,35	—	согласовано
н1024У	н1025У	24,55	—	согласовано
н1025У	н1026У	14,78	—	согласовано
н1026У	н1027У	20,84	—	согласовано
н1027У	н1012У	18,08	—	согласовано
н1012У	н1011У	14,94	—	согласовано
н1011У	н1010У	19,95	—	согласовано
н1010У	н1009У	7,76	—	согласовано
н1009У	н1028У	5,91	—	согласовано
н1028У	н1029У	7,50	—	согласовано
н1029У	н1030У	25,63	—	согласовано
н1030У	н1020У	5,57	—	согласовано

3. Характеристики уточняемого земельного участка с кадастровым номером 05:17:000043:190

№ п/п	Наименование характеристик земельного участка	Значение характеристики
1	2	3
1.	Адрес земельного участка	—
1.1.	Сведения о местоположении земельного участка (при отсутствии адреса) в структурированном в соответствии с федеральной информационной адресной системой виде	Республика Дагестан, р-н Табасаранский, с Кулиф

КАРТА-ПЛАН ТЕРРИТОРИИ

Сведения об уточняемых земельных участках, необходимые для исправления реестровых ошибок
в сведениях о местоположении их границ

1	2	3
1.2.	Дополнительные сведения о местоположении земельного участка	—
2.	Площадь земельного участка \pm величина погрешности определения(вычисления) площади ($P \pm \Delta P$), м ²	1582 \pm —
3.	Формула, примененная для вычисления предельной погрешности определения площади земельного участка, с подставленными значениями и итоговые (вычисленные) значения (ΔP), м ²	—
4.	Площадь земельного участка согласно сведениям Единого государственного реестра недвижимости ($P_{\text{кад}}$), м ²	1439
5.	Оценка расхождения P и $P_{\text{кад}}$ ($P - P_{\text{кад}}$), м ²	143
6.	Предельный минимальный и максимальный размеры земельного участка ($P_{\text{мин}}$ и $P_{\text{макс}}$), м ²	—
7.	Кадастровый или иной государственный учетный номер (инвентарный) здания, сооружения, объекта незавершенного строительства, расположенного на земельном участке	05:17:000043:218
8.	Вид (виды) разрешенного использования	Для ведения личного подсобного хозяйства
8.1.	Дополнительные сведения об использовании земельного участка	—
9.	Сведения о земельных участках (землях общего пользования, территории общего пользования), посредством которых обеспечивается доступ	земли общего пользования
10.	Иные сведения	—

4. Пояснения к сведениям об уточняемом земельном участке с кадастровым номером 05:17:000043:190 :

1. —

1. Сведения о характерных точках границ уточняемого земельного участка с кадастровым номером 05:17:000043:191

Система координат МСК-05

Зона № 1

Обозначение характерных точек границ	Координаты, м				Метод определения координат	Формулы, примененные для расчета средней квадратической погрешности определения координат характерных точек границ (M _Г), с подставленными в такие формулы значениями и итоговые (вычисленные) значения M _Г , м	Описание закрепления точки
	содержатся в Едином государственном реестре недвижимости		определены в результате выполнения комплексных кадастровых работ				
	X	Y	X	Y			
1	2	3	4	5	6	7	8

КАРТА-ПЛАН ТЕРРИТОРИИ

Сведения об уточняемых земельных участках, необходимые для исправления реестровых ошибок
в сведениях о местоположении их границ

н213У	—	—	104992,56	382116,65	—	—	—
н214У	—	—	104996,06	382116,99	—	—	—
н215У	—	—	104999,60	382118,20	—	—	—
н216У	—	—	105001,89	382118,86	—	—	—
н217У	—	—	105003,60	382118,28	—	—	—
н205У	—	—	105005,81	382117,25	—	—	—
н204У	—	—	105028,24	382129,50	—	—	—
н218У	—	—	105034,60	382134,30	—	—	—
н219У	—	—	105048,53	382142,80	—	—	—
н220У	—	—	105050,59	382146,49	—	—	—
н221У	—	—	105051,91	382164,67	—	—	—
н222У	—	—	105052,84	382166,36	—	—	—
н223У	—	—	105056,63	382171,10	—	—	—
н224У	—	—	105059,63	382176,60	—	—	—
н225У	—	—	105052,46	382193,14	—	—	—
н226У	—	—	105043,42	382195,68	—	—	—
н227У	—	—	105028,26	382199,97	—	—	—
н228У	—	—	105012,85	382204,50	—	—	—
н229У	—	—	105010,60	382189,92	—	—	—
н230У	—	—	105005,35	382179,61	—	—	—
н231У	—	—	105000,01	382171,36	—	—	—
н232У	—	—	105004,64	382166,15	—	—	—
н233У	—	—	104994,39	382161,27	—	—	—
н234У	—	—	104982,48	382157,73	—	—	—
н235У	—	—	104978,19	382156,69	—	—	—
н236У	—	—	104982,94	382137,32	—	—	—
н237У	—	—	104978,44	382136,03	—	—	—
н238У	—	—	104980,94	382128,49	—	—	—
н239У	—	—	104985,35	382117,95	—	—	—
н240У	—	—	104989,60	382116,90	—	—	—
н213У	—	—	104992,56	382116,65	—	—	—
399	105064,69	382153,92	—	—	—	—	—
400	105060,96	382177,78	—	—	—	—	—

КАРТА-ПЛАН ТЕРРИТОРИИ

Сведения об уточняемых земельных участках, необходимые для исправления реестровых ошибок
в сведениях о местоположении их границ

401	105064,96	382185,07	—	—	—	—	—
402	105057,04	382201,37	—	—	—	—	—
403	105017,22	382210,88	—	—	—	—	—
404	105009,95	382187,83	—	—	—	—	—
405	104998,75	382170,98	—	—	—	—	—
406	104984,07	382166,07	—	—	—	—	—
407	104989,23	382145,93	—	—	—	—	—
408	104983,92	382145,28	—	—	—	—	—
409	104991,57	382127,91	—	—	—	—	—
410	104999,41	382124,32	—	—	—	—	—
411	105012,29	382126,40	—	—	—	—	—
412	105033,02	382137,62	—	—	—	—	—

2. Сведения о частях границ уточняемого земельного участка с кадастровым номером 05:17:000043:191

Обозначение части границ		Горизонтальное проложение (S), м	Описание прохождения части границ	Сведения о согласовании местоположения границ(согласовано/спорное)
от т.	до т.			
1	2	3	4	5
н213У	н214У	3,52	—	согласовано
н214У	н215У	3,74	—	согласовано
н215У	н216У	2,38	—	согласовано
н216У	н217У	1,81	—	согласовано
н217У	н205У	2,44	—	согласовано
н205У	н204У	25,56	—	согласовано
н204У	н218У	7,97	—	согласовано
н218У	н219У	16,32	—	согласовано
н219У	н220У	4,23	—	согласовано
н220У	н221У	18,23	—	согласовано
н221У	н222У	1,93	—	согласовано
н222У	н223У	6,07	—	согласовано
н223У	н224У	6,26	—	согласовано
н224У	н225У	18,03	—	согласовано
н225У	н226У	9,39	—	согласовано
н226У	н227У	15,76	—	согласовано
н227У	н228У	16,06	—	согласовано

КАРТА-ПЛАН ТЕРРИТОРИИ

Сведения об уточняемых земельных участках, необходимые для исправления реестровых ошибок
в сведениях о местоположении их границ

н228У	н229У	14,75	—	согласовано
н229У	н230У	11,57	—	согласовано
н230У	н231У	9,83	—	согласовано
н231У	н232У	6,97	—	согласовано
н232У	н233У	11,35	—	согласовано
н233У	н234У	12,42	—	согласовано
н234У	н235У	4,41	—	согласовано
н235У	н236У	19,94	—	согласовано
н236У	н237У	4,68	—	согласовано
н237У	н238У	7,94	—	согласовано
н238У	н239У	11,43	—	согласовано
н239У	н240У	4,38	—	согласовано
н240У	н213У	2,97	—	согласовано

3. Характеристики уточняемого земельного участка с кадастровым номером 05:17:000043:191

№ п/п	Наименование характеристик земельного участка	Значение характеристики
1	2	3
1.	Адрес земельного участка	—
1.1.	Сведения о местоположении земельного участка (при отсутствии адреса) в структурированном в соответствии с федеральной информационной адресной системой виде	Республика Дагестан, р-н Табасаранский, с. Кулиф
1.2.	Дополнительные сведения о местоположении земельного участка	—
2.	Площадь земельного участка \pm величина погрешности определения(вычисления) площади ($P \pm \Delta P$), м ²	4304 \pm —
3.	Формула, примененная для вычисления предельной погрешности определения площади земельного участка, с подставленными значениями и итоговые (вычисленные) значения (ΔP), м ²	—
4.	Площадь земельного участка согласно сведениям Единого государственного реестра недвижимости ($P_{\text{кад}}$), м ²	4530
5.	Оценка расхождения P и $P_{\text{кад}}$ ($P - P_{\text{кад}}$), м ²	-226
6.	Предельный минимальный и максимальный размеры земельного участка ($P_{\text{мин}}$ и $P_{\text{макс}}$), м ²	—
7.	Кадастровый или иной государственный учетный номер (инвентарный) здания, сооружения, объекта незавершенного строительства,	05:17:000043:209

КАРТА-ПЛАН ТЕРРИТОРИИ

Сведения об уточняемых земельных участках, необходимые для исправления реестровых ошибок
в сведениях о местоположении их границ

1	2	3
	расположенного на земельном участке	
8.	Вид (виды) разрешенного использования	для ведения личного подсобного хозяйства
8.1.	Дополнительные сведения об использовании земельного участка	—
9.	Сведения о земельных участках (землях общего пользования, территории общего пользования), посредством которых обеспечивается доступ	земли общего пользования
10.	Иные сведения	—

4. Пояснения к сведениям об уточняемом земельном участке с кадастровым номером 05:17:000043:191 :

1.	—
----	---

1. Сведения о характерных точках границ уточняемого земельного участка с кадастровым номером 05:17:000043:200

Система координат МСК-05

Зона № 1

Обозначение характерных точек границ	Координаты, м				Метод определения координат	Формулы, примененные для расчета средней квадратической погрешности определения координат характерных точек границ (М _г), с подставленными в такие формулы значениями и итоговые (вычисленные) значения М _г , м	Описание закрепления точки
	содержатся в Едином государственном реестре недвижимости		определены в результате выполнения комплексных кадастровых работ				
	X	Y	X	Y			
1	2	3	4	5	6	7	8
н1009У	—	—	105042,26	382372,50	—	—	—
н1010У	—	—	105041,89	382380,25	—	—	—
н1011У	—	—	105035,07	382399,00	—	—	—
н1012У	—	—	105030,20	382413,12	—	—	—
н1013У	—	—	105029,94	382414,46	—	—	—
н1014У	—	—	105013,64	382409,59	—	—	—
н1015У	—	—	105013,98	382408,19	—	—	—
н1006У	—	—	105015,46	382402,29	—	—	—
н1005У	—	—	105022,51	382374,04	—	—	—
н1004У	—	—	105022,47	382368,91	—	—	—
н1016У	—	—	105022,45	382365,79	—	—	—
н1017У	—	—	105033,45	382364,91	—	—	—

КАРТА-ПЛАН ТЕРРИТОРИИ

Сведения об уточняемых земельных участках, необходимые для исправления реестровых ошибок
в сведениях о местоположении их границ

н1018У	—	—	105036,20	382365,60	—	—	—
н1019У	—	—	105040,26	382368,35	—	—	—
н1009У	—	—	105042,26	382372,50	—	—	—
396	105054,42	382372,01	—	—	—	—	—
395	105051,73	382377,59	—	—	—	—	—
394	105040,43	382416,43	—	—	—	—	—
413	105016,84	382409,54	—	—	—	—	—
414	105025,87	382377,21	—	—	—	—	—

2. Сведения о частях границ уточняемого земельного участка с кадастровым номером 05:17:000043:200

Обозначение части границ		Горизонтальное проложение (S), м	Описание прохождения части границ	Сведения о согласовании местоположения границ(согласовано/спорное)
от т.	до т.			
1	2	3	4	5
н1009У	н1010У	7,76	—	согласовано
н1010У	н1011У	19,95	—	согласовано
н1011У	н1012У	14,94	—	согласовано
н1012У	н1013У	1,36	—	согласовано
н1013У	н1014У	17,01	—	согласовано
н1014У	н1015У	1,44	—	согласовано
н1015У	н1006У	6,08	—	согласовано
н1006У	н1005У	29,12	—	согласовано
н1005У	н1004У	5,13	—	согласовано
н1004У	н1016У	3,12	—	согласовано
н1016У	н1017У	11,04	—	согласовано
н1017У	н1018У	2,84	—	согласовано
н1018У	н1019У	4,90	—	согласовано
н1019У	н1009У	4,61	—	согласовано

3. Характеристики уточняемого земельного участка с кадастровым номером 05:17:000043:200

№ п/п	Наименование характеристик земельного участка	Значение характеристики
1	2	3
1.	Адрес земельного участка	—
1.1.	Сведения о местоположении земельного участка (при отсутствии адреса) в структурированном в соответствии с федеральной информационной	Респ. Дагестан, р-н Табасаранский, с. Кулиф

КАРТА-ПЛАН ТЕРРИТОРИИ

Сведения об уточняемых земельных участках, необходимые для исправления реестровых ошибок
в сведениях о местоположении их границ

1	2	3
	адресной системой виде	
1.2.	Дополнительные сведения о местоположении земельного участка	—
2.	Площадь земельного участка \pm величина погрешности определения(вычисления) площади ($P \pm \Delta P$), м ²	890 \pm —
3.	Формула, примененная для вычисления предельной погрешности определения площади земельного участка, с подставленными значениями и итоговые (вычисленные) значения (ΔP), м ²	—
4.	Площадь земельного участка согласно сведениям Единого государственного реестра недвижимости ($P_{\text{кад}}$), м ²	989
5.	Оценка расхождения P и $P_{\text{кад}}$ ($P - P_{\text{кад}}$), м ²	-99
6.	Предельный минимальный и максимальный размеры земельного участка ($P_{\text{мин}}$ и $P_{\text{макс}}$), м ²	—
7.	Кадастровый или иной государственный учетный номер (инвентарный) здания, сооружения, объекта незавершенного строительства, расположенного на земельном участке	05:17:000043:219
8.	Вид (виды) разрешенного использования	для ведения личного подсобного хозяйства
8.1.	Дополнительные сведения об использовании земельного участка	—
9.	Сведения о земельных участках (землях общего пользования, территории общего пользования), посредством которых обеспечивается доступ	земли общего пользования
10.	Иные сведения	—

4. Пояснения к сведениям об уточняемом земельном участке с кадастровым номером 05:17:000043:200 :

1. —

1. Сведения о характерных точках границ уточняемого земельного участка с кадастровым номером 05:17:000043:223

Система координат МСК-05

Зона № 1

Обозначение характерных точек границ	Координаты, м				Метод определения координат	Формулы, примененные для расчета средней квадратической погрешности определения координат характерных точек границ (M _t), с подставленными в такие формулы значениями и итоговые (вычисленные) значения M _t , м	Описание закрепления точки
	содержатся в Едином государственном реестре недвижимости		определены в результате выполнения комплексных кадастровых работ				
	X	Y	X	Y			

КАРТА-ПЛАН ТЕРРИТОРИИ

Сведения об уточняемых земельных участках, необходимые для исправления реестровых ошибок
в сведениях о местоположении их границ

1	2	3	4	5	6	7	8
н472У	—	—	104932,02	382018,65	—	—	—
н473У	—	—	104947,67	382044,25	—	—	—
н474У	—	—	104926,85	382058,24	—	—	—
н475У	—	—	104912,85	382035,94	—	—	—
н476У	—	—	104913,26	382033,72	—	—	—
н477У	—	—	104912,35	382029,99	—	—	—
н472У	—	—	104932,02	382018,65	—	—	—
415	104927,25	382025,93	—	—	—	—	—
416	104943,44	382052,52	—	—	—	—	—
417	104924,46	382065,36	—	—	—	—	—
418	104909,34	382043,97	—	—	—	—	—
419	104916,58	382038,83	—	—	—	—	—
420	104916,98	382031,72	—	—	—	—	—

2. Сведения о частях границ уточняемого земельного участка с кадастровым номером 05:17:000043:223

Обозначение части границ		Горизонтальное проложение (S), м	Описание прохождения части границ	Сведения о согласовании местоположения границ(согласовано/спорное)
от т.	до т.			
1	2	3	4	5
н472У	н473У	30,00	—	согласовано
н473У	н474У	25,08	—	согласовано
н474У	н475У	26,33	—	согласовано
н475У	н476У	2,26	—	согласовано
н476У	н477У	3,84	—	согласовано
н477У	н472У	22,70	—	согласовано

3. Характеристики уточняемого земельного участка с кадастровым номером 05:17:000043:223

№ п/п	Наименование характеристик земельного участка	Значение характеристики
1	2	3
1.	Адрес земельного участка	—
1.1.	Сведения о местоположении земельного участка (при отсутствии адреса) в структурированном в соответствии с федеральной информационной адресной системой виде	Республика Дагестан, р-н Табасаранский, с Кулиф
1.2.	Дополнительные сведения о местоположении земельного участка	—

КАРТА-ПЛАН ТЕРРИТОРИИ

Сведения об уточняемых земельных участках, необходимые для исправления реестровых ошибок
в сведениях о местоположении их границ

1	2	3
2.	Площадь земельного участка \pm величина погрешности определения(вычисления) площади ($P \pm \Delta P$), м ²	770 \pm —
3.	Формула, примененная для вычисления предельной погрешности определения площади земельного участка, с подставленными значениями и итоговые (вычисленные) значения (ΔP), м ²	—
4.	Площадь земельного участка согласно сведениям Единого государственного реестра недвижимости ($P_{\text{кад}}$), м ²	700
5.	Оценка расхождения P и $P_{\text{кад}}$ ($P - P_{\text{кад}}$), м ²	70
6.	Предельный минимальный и максимальный размеры земельного участка ($P_{\text{мин}}$ и $P_{\text{макс}}$), м ²	—
7.	Кадастровый или иной государственный учетный номер (инвентарный) здания, сооружения, объекта незавершенного строительства, расположенного на земельном участке	05:17:000043:225
8.	Вид (виды) разрешенного использования	Для ведения личного подсобного хозяйства
8.1.	Дополнительные сведения об использовании земельного участка	—
9.	Сведения о земельных участках (землях общего пользования, территории общего пользования), посредством которых обеспечивается доступ	земли общего пользования
10.	Иные сведения	—

4. Пояснения к сведениям об уточняемом земельном участке с кадастровым номером 05:17:000043:223 :

1. —

1. Сведения о характерных точках границ уточняемого земельного участка с кадастровым номером 05:17:000043:224

Система координат МСК-05					Зона № 1		
Обозначение характерных точек границ	Координаты, м				Метод определения координат	Формулы, примененные для расчета средней квадратической погрешности определения координат характерных точек границ (М _t), с подставленными в такие формулы значениями и итоговые (вычисленные) значения М _t , м	Описание закрепления точки
	содержатся в Едином государственном реестре недвижимости		определены в результате выполнения комплексных кадастровых работ				
	X	Y	X	Y			
1	2	3	4	5	6	7	8
н1099У	—	—	105132,32	382531,94	—	—	—

КАРТА-ПЛАН ТЕРРИТОРИИ

Сведения об уточняемых земельных участках, необходимые для исправления реестровых ошибок
в сведениях о местоположении их границ

н1103У	—	—	105138,37	382549,18	—	—	—
н1104У	—	—	105104,13	382565,46	—	—	—
н1105У	—	—	105095,76	382545,66	—	—	—
н1106У	—	—	105115,36	382537,97	—	—	—
н1099У	—	—	105132,32	382531,94	—	—	—
421	105127,11	382536,66	—	—	—	—	—
422	105133,00	382550,94	—	—	—	—	—
423	105099,42	382569,07	—	—	—	—	—
424	105091,02	382549,31	—	—	—	—	—
425	105112,61	382541,89	—	—	—	—	—

2. Сведения о частях границ уточняемого земельного участка с кадастровым номером 05:17:000043:224

Обозначение части границ		Горизонтальное проложение (S), м	Описание прохождения части границ	Сведения о согласовании местоположения границ(согласовано/спорное)
от т.	до т.			
1	2	3	4	5
н1099У	н1103У	18,27	—	согласовано
н1103У	н1104У	37,91	—	согласовано
н1104У	н1105У	21,50	—	согласовано
н1105У	н1106У	21,05	—	согласовано
н1106У	н1099У	18,00	—	согласовано

3. Характеристики уточняемого земельного участка с кадастровым номером 05:17:000043:224

№ п/п	Наименование характеристик земельного участка	Значение характеристики
1	2	3
1.	Адрес земельного участка	—
1.1.	Сведения о местоположении земельного участка (при отсутствии адреса) в структурированном в соответствии с федеральной информационной адресной системой виде	Республика Дагестан, р-н Табасаранский, с Кулиф
1.2.	Дополнительные сведения о местоположении земельного участка	—
2.	Площадь земельного участка ± величина погрешности определения(вычисления) площади ($P \pm \Delta P$), м ²	770±—
3.	Формула, примененная для вычисления предельной погрешности определения площади земельного участка, с подставленными значениями и итоговые (вычисленные) значения (ΔP), м ²	—

КАРТА-ПЛАН ТЕРРИТОРИИ**Сведения об уточняемых земельных участках, необходимые для исправления реестровых ошибок
в сведениях о местоположении их границ**

1	2	3
4.	Площадь земельного участка согласно сведениям Единого государственного реестра недвижимости (Ркад), м ²	700
5.	Оценка расхождения Р и Ркад (Р – Ркад), м ²	70
6.	Предельный минимальный и максимальный размеры земельного участка (Рмин и Рмакс), м ²	—
7.	Кадастровый или иной государственный учетный номер (инвентарный) здания, сооружения, объекта незавершенного строительства, расположенного на земельном участке	05:17:000043:226
8.	Вид (виды) разрешенного использования	Для ведения личного подсобного хозяйства
8.1.	Дополнительные сведения об использовании земельного участка	—
9.	Сведения о земельных участках (землях общего пользования, территории общего пользования), посредством которых обеспечивается доступ	земли общего пользования
10.	Иные сведения	—

4. Пояснения к сведениям об уточняемом земельном участке с кадастровым номером 05:17:000043:224 :

1.	—
----	---

КАРТА-ПЛАН ТЕРРИТОРИИ

Описание местоположения зданий, сооружений, объектов незавершенного строительства на земельном участке

1. Сведения о характерных точках контура объекта недвижимости с кадастровым номером 05:17:000043:86

Система координат МСК-05

Зона № 1

Обозначение характерных точек контура	Содержатся в Едином государственном реестре недвижимости			Определены в ходе выполнения комплексных кадастровых работ			Метод определения координат	Формулы, примененные для расчета средней квадратической погрешности определения координат характерных точек границ (M _t), с подставленными в такие формулы значениями и итоговые (вычисленные) значения M _t , м
	Координаты, м		Радиус , м	Координаты, м		Радиус, м		
	X	Y	R	X	Y	R		
1	2	3	4	5	6	7	8	9
н3740	—	—	—	104847,66	382201,17	—	—	—
н3750	—	—	—	104841,90	382207,75	—	—	—
н3760	—	—	—	104833,49	382200,95	—	—	—
н3770	—	—	—	104839,28	382194,35	—	—	—
н3740	—	—	—	104847,66	382201,17	—	—	—

2. Сведения о характеристиках объекта недвижимости с кадастровым номером 05:17:000043:86

№ п/п	Наименование характеристики	Значение характеристики
1	2	3
1.	Вид объекта недвижимости	здание
2.	Ранее присвоенный государственный учетный номер (инвентарный) здания, сооружения, объекта незавершенного строительства	—
3.	Кадастровый номер земельного участка (земельных участков), в границах которого (которых) расположены здание, сооружение, объект незавершенного строительства	05:17:000043:81
4.	Уникальный учетный номер кадастрового квартала, в границах которого расположены здание, сооружение, объект незавершенного строительства	05:17:000043
5.	Адрес здания, сооружения, объекта незавершенного строительства	—
5.1.	Сведения о местоположении здания, сооружения, объекта незавершенного строительства (при отсутствии адреса) в структурированном в соответствии с федеральной информационной адресной системой виде	Республика Дагестан, р-н. Табасаранский, с. Кулиф
5.2.	Дополнительные сведения о местоположении	—
6.	Иные сведения	—

3. Пояснения к сведениям об объекте недвижимости с кадастровым номером 05:17:000043:86 :

1.	—
----	---

КАРТА-ПЛАН ТЕРРИТОРИИ

**Сведения о зданиях, сооружениях, объектах незавершенного строительства, необходимые для исправления
реестровых ошибок в сведениях об описании их местоположения**

1. Сведения о характерных точках контура _____ здание _____ с кадастровым номером 05:17:000043:95

вид объекта недвижимости (здание, сооружение, объект незавершенного строительства)

Система координат МСК-05

Зона № 1

Обозначение характерных точек контура	Содержатся в Едином государственном реестре недвижимости			Определены в ходе выполнения комплексных кадастровых работ			Метод определения координат	Формулы, примененные для расчета средней квадратической погрешности определения координат характерных точек границ (M _Г), с подставленными в такие формулы значениями и итоговые (вычисленные) значения M _Г , м
	Координаты, м		Радиус, м	Координаты, м		Радиус, м		
	X	Y	R	X	Y	R		
1	2	3	4	5	6	7	8	9
н177О	—	—	—	104958,58	382510,4 7	—	—	—
н178О	—	—	—	104965,94	382526,2 5	—	—	—
н179О	—	—	—	104957,95	382529,8 3	—	—	—
н180О	—	—	—	104950,61	382514,0 7	—	—	—
н177О	—	—	—	104958,58	382510,4 7	—	—	—
333	104945,64	382503,00	—	—	—	—	—	—
334	104945,66	382520,90	—	—	—	—	—	—
335	104936,74	382520,93	—	—	—	—	—	—
336	104936,74	382503,06	—	—	—	—	—	—

2. Иные сведения об объекте недвижимости с кадастровым номером 05:17:000043:95

1. —

3. Пояснения к сведениям об объекте недвижимости с кадастровым номером 05:17:000043:95

1. —

КАРТА-ПЛАН ТЕРРИТОРИИ

Сведения о зданиях, сооружениях, объектах незавершенного строительства, необходимые для исправления
реестровых ошибок в сведениях об описании их местоположения

1. Сведения о характерных точках контура _____ здание _____ с кадастровым номером 05:17:000043:96

вид объекта недвижимости (здание, сооружение, объект незавершенного строительства)

Система координат МСК-05

Зона № 1

Обозначение характерных точек контура	Содержатся в Едином государственном реестре недвижимости			Определены в ходе выполнения комплексных кадастровых работ			Метод определения координат	Формулы, примененные для расчета средней квадратической погрешности определения координат характерных точек границ (М _г), с подставленными в такие формулы значениями и итоговые (вычисленные) значения М _г , м
	Координаты, м		Радиус, м	Координаты, м		Радиус, м		
	X	Y	R	X	Y	R		
1	2	3	4	5	6	7	8	9
н2800	—	—	—	104891,19	382373,5 7	—	—	—
н2810	—	—	—	104891,66	382375,4 1	—	—	—
н2820	—	—	—	104895,11	382374,6 4	—	—	—
н2830	—	—	—	104897,01	382383,3 2	—	—	—
н2840	—	—	—	104886,49	382385,7 0	—	—	—
н2850	—	—	—	104883,91	382375,2 4	—	—	—
н2800	—	—	—	104891,19	382373,5 7	—	—	—
337	104901,88	382368,06	—	—	—	—	—	—
338	104901,92	382380,69	—	—	—	—	—	—
339	104892,37	382380,69	—	—	—	—	—	—
340	104892,37	382368,05	—	—	—	—	—	—

2. Иные сведения об объекте недвижимости с кадастровым номером 05:17:000043:96

1. —

КАРТА-ПЛАН ТЕРРИТОРИИ

**Сведения о зданиях, сооружениях, объектах незавершенного строительства, необходимые для исправления
реестровых ошибок в сведениях об описании их местоположения**

3. Пояснения к сведениям об объекте недвижимости с кадастровым номером 05:17:000043:96

1. —

1. Сведения о характерных точках контура _____ здание _____ с кадастровым номером 05:17:000043:98

вид объекта недвижимости (здание, сооружение, объект незавершенного строительства)

Система координат МСК-05

Зона № 1

Обозначение характерных точек контура	Содержатся в Едином государственном реестре недвижимости			Определены в ходе выполнения комплексных кадастровых работ			Метод определения координат	Формулы, примененные для расчета средней квадратической погрешности определения координат характерных точек границ (M _Г), с подставленными в такие формулы значениями и итоговые (вычисленные) значения M _Г , м
	Координаты, м		Радиус, м	Координаты, м		Радиус, м		
	X	Y	R	X	Y	R		
1	2	3	4	5	6	7	8	9
н246О	—	—	—	104779,30	382355,6 3	—	—	—
н247О	—	—	—	104781,46	382365,1 4	—	—	—
н248О	—	—	—	104771,15	382367,6 1	—	—	—
н249О	—	—	—	104768,94	382358,1 3	—	—	—
н246О	—	—	—	104779,30	382355,6 3	—	—	—
341	104777,04	382354,47	—	—	—	—	—	—
342	104777,04	382364,38	—	—	—	—	—	—
343	104766,82	382364,38	—	—	—	—	—	—
344	104766,72	382354,57	—	—	—	—	—	—

2. Иные сведения об объекте недвижимости с кадастровым номером 05:17:000043:98

1. —

КАРТА-ПЛАН ТЕРРИТОРИИ

**Сведения о зданиях, сооружениях, объектах незавершенного строительства, необходимые для исправления
реестровых ошибок в сведениях об описании их местоположения**

3. Пояснения к сведениям об объекте недвижимости с кадастровым номером 05:17:000043:98

1. —

1. Сведения о характерных точках контура _____ здание _____ с кадастровым номером 05:17:000043:99

вид объекта недвижимости (здание, сооружение, объект незавершенного строительства)

Система координат МСК-05

Зона № 1

Обозначение характерных точек контура	Содержатся в Едином государственном реестре недвижимости			Определены в ходе выполнения комплексных кадастровых работ			Метод определения координат	Формулы, примененные для расчета средней квадратической погрешности определения координат характерных точек границ (M _Г), с подставленными в такие формулы значениями и итоговые (вычисленные) значения M _Г , м
	Координаты, м		Радиус, м	Координаты, м		Радиус, м		
	X	Y	R	X	Y	R		
1	2	3	4	5	6	7	8	9
н65О	—	—	—	104997,41	382057,5 6	—	—	—
н66О	—	—	—	104993,80	382063,3 0	—	—	—
н67О	—	—	—	104983,74	382057,2 4	—	—	—
н68О	—	—	—	104987,34	382051,5 0	—	—	—
н65О	—	—	—	104997,41	382057,5 6	—	—	—
345	104972,61	382055,26	—	—	—	—	—	—
346	104970,81	382065,24	—	—	—	—	—	—
347	104958,05	382062,65	—	—	—	—	—	—
348	104959,97	382052,84	—	—	—	—	—	—

2. Иные сведения об объекте недвижимости с кадастровым номером 05:17:000043:99

1. —

КАРТА-ПЛАН ТЕРРИТОРИИ

**Сведения о зданиях, сооружениях, объектах незавершенного строительства, необходимые для исправления
реестровых ошибок в сведениях об описании их местоположения**

3. Пояснения к сведениям об объекте недвижимости с кадастровым номером 05:17:000043:99

1. —

1. Сведения о характерных точках контура _____ здание _____ с кадастровым номером 05:17:000043:133

вид объекта недвижимости (здание, сооружение, объект незавершенного строительства)

Система координат МСК-05

Зона № 1

Обозначение характерных точек контура	Содержатся в Едином государственном реестре недвижимости			Определены в ходе выполнения комплексных кадастровых работ			Метод определения координат	Формулы, примененные для расчета средней квадратической погрешности определения координат характерных точек границ (M _Г), с подставленными в такие формулы значениями и итоговые (вычисленные) значения M _Г , м
	Координаты, м		Радиус, м	Координаты, м		Радиус, м		
	X	Y	R	X	Y	R		
1	2	3	4	5	6	7	8	9
н21О	—	—	—	105203,49	382168,0 8	—	—	—
н22О	—	—	—	105205,98	382181,1 0	—	—	—
н23О	—	—	—	105195,34	382183,1 5	—	—	—
н24О	—	—	—	105192,83	382170,1 3	—	—	—
н21О	—	—	—	105203,49	382168,0 8	—	—	—
1	105236,86	382174,62	—	—	—	—	—	—
2	105238,14	382188,06	—	—	—	—	—	—
3	105226,68	382189,07	—	—	—	—	—	—
4	105225,41	382175,63	—	—	—	—	—	—

2. Иные сведения об объекте недвижимости с кадастровым номером 05:17:000043:133

1. —

КАРТА-ПЛАН ТЕРРИТОРИИ

**Сведения о зданиях, сооружениях, объектах незавершенного строительства, необходимые для исправления
реестровых ошибок в сведениях об описании их местоположения**

3. Пояснения к сведениям об объекте недвижимости с кадастровым номером 05:17:000043:133

1. —

1. Сведения о характерных точках контура _____ здание _____ с кадастровым номером 05:17:000043:134

вид объекта недвижимости (здание, сооружение, объект незавершенного строительства)

Система координат МСК-05

Зона № 1

Обозначение характерных точек контура	Содержатся в Едином государственном реестре недвижимости			Определены в ходе выполнения комплексных кадастровых работ			Метод определения координат	Формулы, примененные для расчета средней квадратической погрешности определения координат характерных точек границ (M _Г), с подставленными в такие формулы значениями и итоговые (вычисленные) значения M _Г , м
	Координаты, м		Радиус, м	Координаты, м		Радиус, м		
	X	Y	R	X	Y	R		
1	2	3	4	5	6	7	8	9
н17О	—	—	—	105209,84	382060,5 7	—	—	—
н18О	—	—	—	105206,28	382070,7 4	—	—	—
н19О	—	—	—	105197,36	382067,8 4	—	—	—
н20О	—	—	—	105200,84	382057,6 3	—	—	—
н17О	—	—	—	105209,84	382060,5 7	—	—	—
5	105216,64	382068,91	—	—	—	—	—	—
6	105214,03	382078,46	—	—	—	—	—	—
7	105203,26	382076,27	—	—	—	—	—	—
8	105205,87	382066,66	—	—	—	—	—	—

2. Иные сведения об объекте недвижимости с кадастровым номером 05:17:000043:134

1. —

КАРТА-ПЛАН ТЕРРИТОРИИ

**Сведения о зданиях, сооружениях, объектах незавершенного строительства, необходимые для исправления
реестровых ошибок в сведениях об описании их местоположения**

3. Пояснения к сведениям об объекте недвижимости с кадастровым номером 05:17:000043:134

1. —

1. Сведения о характерных точках контура _____ здание _____ с кадастровым номером 05:17:000043:135

вид объекта недвижимости (здание, сооружение, объект незавершенного строительства)

Система координат МСК-05

Зона № 1

Обозначение характерных точек контура	Содержатся в Едином государственном реестре недвижимости			Определены в ходе выполнения комплексных кадастровых работ			Метод определения координат	Формулы, примененные для расчета средней квадратической погрешности определения координат характерных точек границ (M _Г), с подставленными в такие формулы значениями и итоговые (вычисленные) значения M _Г , м
	Координаты, м		Радиус, м	Координаты, м		Радиус, м		
	X	Y	R	X	Y	R		
1	2	3	4	5	6	7	8	9
н5О	—	—	—	105273,01	382174,5 3	—	—	—
н6О	—	—	—	105271,97	382187,7 3	—	—	—
н7О	—	—	—	105260,86	382186,8 7	—	—	—
н8О	—	—	—	105261,93	382173,6 6	—	—	—
н5О	—	—	—	105273,01	382174,5 3	—	—	—
9	105281,09	382181,69	—	—	—	—	—	—
10	105281,56	382193,69	—	—	—	—	—	—
11	105270,56	382193,71	—	—	—	—	—	—
12	105270,09	382181,72	—	—	—	—	—	—

2. Иные сведения об объекте недвижимости с кадастровым номером 05:17:000043:135

1. —

КАРТА-ПЛАН ТЕРРИТОРИИ

**Сведения о зданиях, сооружениях, объектах незавершенного строительства, необходимые для исправления
реестровых ошибок в сведениях об описании их местоположения**

3. Пояснения к сведениям об объекте недвижимости с кадастровым номером 05:17:000043:135

1. —

1. Сведения о характерных точках контура _____ здание _____ с кадастровым номером 05:17:000043:136

вид объекта недвижимости (здание, сооружение, объект незавершенного строительства)

Система координат МСК-05

Зона № 1

Обозначение характерных точек контура	Содержатся в Едином государственном реестре недвижимости			Определены в ходе выполнения комплексных кадастровых работ			Метод определения координат	Формулы, примененные для расчета средней квадратической погрешности определения координат характерных точек границ (M _Г), с подставленными в такие формулы значениями и итоговые (вычисленные) значения M _Г , м
	Координаты, м		Радиус, м	Координаты, м		Радиус, м		
	X	Y	R	X	Y	R		
1	2	3	4	5	6	7	8	9
н117О	—	—	—	104997,81	382371,1 0	—	—	—
н118О	—	—	—	104995,47	382380,2 6	—	—	—
н119О	—	—	—	104983,51	382377,6 4	—	—	—
н120О	—	—	—	104985,82	382368,4 5	—	—	—
н117О	—	—	—	104997,81	382371,1 0	—	—	—
13	105007,92	382386,84	—	—	—	—	—	—
14	105007,82	382399,10	—	—	—	—	—	—
15	104998,41	382399,24	—	—	—	—	—	—
16	104998,50	382386,93	—	—	—	—	—	—

2. Иные сведения об объекте недвижимости с кадастровым номером 05:17:000043:136

1. —

КАРТА-ПЛАН ТЕРРИТОРИИ

Сведения о зданиях, сооружениях, объектах незавершенного строительства, необходимые для исправления
реестровых ошибок в сведениях об описании их местоположения

3. Пояснения к сведениям об объекте недвижимости с кадастровым номером 05:17:000043:136

1. —

1. Сведения о характерных точках контура _____ здание _____ с кадастровым номером 05:17:000043:137

вид объекта недвижимости (здание, сооружение, объект незавершенного строительства)

Система координат МСК-05

Зона № 1

Обозначение характерных точек контура	Содержатся в Едином государственном реестре недвижимости			Определены в ходе выполнения комплексных кадастровых работ			Метод определения координат	Формулы, примененные для расчета средней квадратической погрешности определения координат характерных точек границ (M_t), с подставленными в такие формулы значениями и итоговые (вычисленные) значения M_t , м
	Координаты, м		Радиус, м	Координаты, м		Радиус, м		
	X	Y	R	X	Y	R		
1	2	3	4	5	6	7	8	9
н1О	—	—	—	105393,00	382180,4 0	—	—	—
н2О	—	—	—	105394,04	382191,3 9	—	—	—
н3О	—	—	—	105384,53	382192,4 0	—	—	—
н4О	—	—	—	105383,47	382181,4 1	—	—	—
н1О	—	—	—	105393,00	382180,4 0	—	—	—
17	105401,05	382189,86	—	—	—	—	—	—
18	105401,22	382199,79	—	—	—	—	—	—
19	105391,23	382200,12	—	—	—	—	—	—
20	105391,05	382190,22	—	—	—	—	—	—

2. Иные сведения об объекте недвижимости с кадастровым номером 05:17:000043:137

1. —

КАРТА-ПЛАН ТЕРРИТОРИИ

Сведения о зданиях, сооружениях, объектах незавершенного строительства, необходимые для исправления
реестровых ошибок в сведениях об описании их местоположения

3. Пояснения к сведениям об объекте недвижимости с кадастровым номером 05:17:000043:137

1. —

1. Сведения о характерных точках контура _____ здание _____ с кадастровым номером 05:17:000043:138

вид объекта недвижимости (здание, сооружение, объект незавершенного строительства)

Система координат МСК-05

Зона № 1

Обозначение характерных точек контура	Содержатся в Едином государственном реестре недвижимости			Определены в ходе выполнения комплексных кадастровых работ			Метод определения координат	Формулы, примененные для расчета средней квадратической погрешности определения координат характерных точек границ (М _Г), с подставленными в такие формулы значениями и итоговые (вычисленные) значения М _Г , м
	Координаты, м		Радиус, м	Координаты, м		Радиус, м		
	X	Y	R	X	Y	R		
1	2	3	4	5	6	7	8	9
н149О	—	—	—	105266,94	382505,0 4	—	—	—
н150О	—	—	—	105266,78	382517,4 9	—	—	—
н151О	—	—	—	105253,84	382517,3 9	—	—	—
н152О	—	—	—	105254,06	382504,8 8	—	—	—
н149О	—	—	—	105266,94	382505,0 4	—	—	—
21	105274,18	382514,82	—	—	—	—	—	—
22	105276,83	382527,83	—	—	—	—	—	—
23	105265,23	382529,58	—	—	—	—	—	—
24	105262,41	382516,74	—	—	—	—	—	—

2. Иные сведения об объекте недвижимости с кадастровым номером 05:17:000043:138

1. —

КАРТА-ПЛАН ТЕРРИТОРИИ

Сведения о зданиях, сооружениях, объектах незавершенного строительства, необходимые для исправления
реестровых ошибок в сведениях об описании их местоположения

3. Пояснения к сведениям об объекте недвижимости с кадастровым номером 05:17:000043:138

1. —

1. Сведения о характерных точках контура _____ здание _____ с кадастровым номером 05:17:000043:139

вид объекта недвижимости (здание, сооружение, объект незавершенного строительства)

Система координат МСК-05

Зона № 1

Обозначение характерных точек контура	Содержатся в Едином государственном реестре недвижимости			Определены в ходе выполнения комплексных кадастровых работ			Метод определения координат	Формулы, примененные для расчета средней квадратической погрешности определения координат характерных точек границ (М _Г), с подставленными в такие формулы значениями и итоговые (вычисленные) значения М _Г , м
	Координаты, м		Радиус, м	Координаты, м		Радиус, м		
	X	Y	R	X	Y	R		
1	2	3	4	5	6	7	8	9
н81О	—	—	—	105111,45	382231,4 6	—	—	—
н82О	—	—	—	105106,18	382238,5 6	—	—	—
н83О	—	—	—	105096,67	382231,3 1	—	—	—
н84О	—	—	—	105101,90	382224,2 1	—	—	—
н81О	—	—	—	105111,45	382231,4 6	—	—	—
25	105121,86	382236,72	—	—	—	—	—	—
26	105115,04	382245,52	—	—	—	—	—	—
27	105107,21	382239,08	—	—	—	—	—	—
28	105114,16	382230,20	—	—	—	—	—	—

2. Иные сведения об объекте недвижимости с кадастровым номером 05:17:000043:139

1. —

КАРТА-ПЛАН ТЕРРИТОРИИ

**Сведения о зданиях, сооружениях, объектах незавершенного строительства, необходимые для исправления
реестровых ошибок в сведениях об описании их местоположения**

3. Пояснения к сведениям об объекте недвижимости с кадастровым номером 05:17:000043:139

1. —

1. Сведения о характерных точках контура _____ здание _____ с кадастровым номером 05:17:000043:143

вид объекта недвижимости (здание, сооружение, объект незавершенного строительства)

Система координат МСК-05

Зона № 1

Обозначение характерных точек контура	Содержатся в Едином государственном реестре недвижимости			Определены в ходе выполнения комплексных кадастровых работ			Метод определения координат	Формулы, примененные для расчета средней квадратической погрешности определения координат характерных точек границ (M _Г), с подставленными в такие формулы значениями и итоговые (вычисленные) значения M _Г , м
	Координаты, м		Радиус, м	Координаты, м		Радиус, м		
	X	Y	R	X	Y	R		
1	2	3	4	5	6	7	8	9
н145О	—	—	—	105229,22	382514,8 8	—	—	—
н146О	—	—	—	105231,76	382526,2 0	—	—	—
н147О	—	—	—	105221,40	382528,5 2	—	—	—
н148О	—	—	—	105218,85	382517,1 3	—	—	—
н145О	—	—	—	105229,22	382514,8 8	—	—	—
29	105234,18	382521,27	—	—	—	—	—	—
30	105236,05	382533,10	—	—	—	—	—	—
31	105225,77	382536,04	—	—	—	—	—	—
32	105223,93	382524,08	—	—	—	—	—	—

2. Иные сведения об объекте недвижимости с кадастровым номером 05:17:000043:143

1. —

КАРТА-ПЛАН ТЕРРИТОРИИ

**Сведения о зданиях, сооружениях, объектах незавершенного строительства, необходимые для исправления
реестровых ошибок в сведениях об описании их местоположения**

3. Пояснения к сведениям об объекте недвижимости с кадастровым номером 05:17:000043:143

1. —

1. Сведения о характерных точках контура _____ здание _____ с кадастровым номером 05:17:000043:144

вид объекта недвижимости (здание, сооружение, объект незавершенного строительства)

Система координат МСК-05

Зона № 1

Обозначение характерных точек контура	Содержатся в Едином государственном реестре недвижимости			Определены в ходе выполнения комплексных кадастровых работ			Метод определения координат	Формулы, примененные для расчета средней квадратической погрешности определения координат характерных точек границ (M _Г), с подставленными в такие формулы значениями и итоговые (вычисленные) значения M _Г , м
	Координаты, м		Радиус, м	Координаты, м		Радиус, м		
	X	Y	R	X	Y	R		
1	2	3	4	5	6	7	8	9
н161О	—	—	—	105107,04	382612,7 8	—	—	—
н162О	—	—	—	105099,45	382623,3 8	—	—	—
н163О	—	—	—	105090,57	382616,8 5	—	—	—
н164О	—	—	—	105098,09	382606,2 4	—	—	—
н161О	—	—	—	105107,04	382612,7 8	—	—	—
33	105113,75	382621,77	—	—	—	—	—	—
34	105106,95	382630,81	—	—	—	—	—	—
35	105096,74	382622,44	—	—	—	—	—	—
36	105103,62	382613,40	—	—	—	—	—	—

2. Иные сведения об объекте недвижимости с кадастровым номером 05:17:000043:144

1. —

КАРТА-ПЛАН ТЕРРИТОРИИ

**Сведения о зданиях, сооружениях, объектах незавершенного строительства, необходимые для исправления
реестровых ошибок в сведениях об описании их местоположения**

3. Пояснения к сведениям об объекте недвижимости с кадастровым номером 05:17:000043:144

1. —

1. Сведения о характерных точках контура _____ здание _____ с кадастровым номером 05:17:000043:145

вид объекта недвижимости (здание, сооружение, объект незавершенного строительства)

Система координат МСК-05

Зона № 1

Обозначение характерных точек контура	Содержатся в Едином государственном реестре недвижимости			Определены в ходе выполнения комплексных кадастровых работ			Метод определения координат	Формулы, примененные для расчета средней квадратической погрешности определения координат характерных точек границ (M _Г), с подставленными в такие формулы значениями и итоговые (вычисленные) значения M _Г , м
	Координаты, м		Радиус, м	Координаты, м		Радиус, м		
	X	Y	R	X	Y	R		
1	2	3	4	5	6	7	8	9
н141О	—	—	—	105142,62	382376,5 5	—	—	—
н142О	—	—	—	105143,44	382387,0 1	—	—	—
н143О	—	—	—	105135,29	382387,6 2	—	—	—
н144О	—	—	—	105134,44	382377,2 3	—	—	—
н141О	—	—	—	105142,62	382376,5 5	—	—	—
37	105152,01	382384,78	—	—	—	—	—	—
38	105152,77	382394,77	—	—	—	—	—	—
39	105141,99	382396,15	—	—	—	—	—	—
40	105141,49	382385,98	—	—	—	—	—	—

2. Иные сведения об объекте недвижимости с кадастровым номером 05:17:000043:145

1. —

КАРТА-ПЛАН ТЕРРИТОРИИ

**Сведения о зданиях, сооружениях, объектах незавершенного строительства, необходимые для исправления
реестровых ошибок в сведениях об описании их местоположения**

3. Пояснения к сведениям об объекте недвижимости с кадастровым номером 05:17:000043:145

1. —

1. Сведения о характерных точках контура _____ здание _____ с кадастровым номером 05:17:000043:146

вид объекта недвижимости (здание, сооружение, объект незавершенного строительства)

Система координат МСК-05

Зона № 1

Обозначение характерных точек контура	Содержатся в Едином государственном реестре недвижимости			Определены в ходе выполнения комплексных кадастровых работ			Метод определения координат	Формулы, примененные для расчета средней квадратической погрешности определения координат характерных точек границ (M _Г), с подставленными в такие формулы значениями и итоговые (вычисленные) значения M _Г , м
	Координаты, м		Радиус, м	Координаты, м		Радиус, м		
	X	Y	R	X	Y	R		
1	2	3	4	5	6	7	8	9
н13О	—	—	—	105249,49	382080,7 9	—	—	—
н14О	—	—	—	105242,55	382089,5 3	—	—	—
н15О	—	—	—	105235,19	382083,9 0	—	—	—
н16О	—	—	—	105242,14	382075,1 4	—	—	—
н13О	—	—	—	105249,49	382080,7 9	—	—	—
41	105258,07	382088,75	—	—	—	—	—	—
42	105250,59	382097,90	—	—	—	—	—	—
43	105240,33	382090,39	—	—	—	—	—	—
44	105247,78	382081,16	—	—	—	—	—	—

2. Иные сведения об объекте недвижимости с кадастровым номером 05:17:000043:146

1. —

КАРТА-ПЛАН ТЕРРИТОРИИ

**Сведения о зданиях, сооружениях, объектах незавершенного строительства, необходимые для исправления
реестровых ошибок в сведениях об описании их местоположения**

3. Пояснения к сведениям об объекте недвижимости с кадастровым номером 05:17:000043:146

1. —

1. Сведения о характерных точках контура _____ здание _____ с кадастровым номером 05:17:000043:147

вид объекта недвижимости (здание, сооружение, объект незавершенного строительства)

Система координат МСК-05

Зона № 1

Обозначение характерных точек контура	Содержатся в Едином государственном реестре недвижимости			Определены в ходе выполнения комплексных кадастровых работ			Метод определения координат	Формулы, примененные для расчета средней квадратической погрешности определения координат характерных точек границ (M _Г), с подставленными в такие формулы значениями и итоговые (вычисленные) значения M _Г , м
	Координаты, м		Радиус, м	Координаты, м		Радиус, м		
	X	Y	R	X	Y	R		
1	2	3	4	5	6	7	8	9
н137О	—	—	—	105134,00	382439,8 5	—	—	—
н138О	—	—	—	105128,24	382449,4 6	—	—	—
н139О	—	—	—	105121,27	382445,5 7	—	—	—
н140О	—	—	—	105127,05	382435,9 0	—	—	—
н137О	—	—	—	105134,00	382439,8 5	—	—	—
45	105137,88	382447,55	—	—	—	—	—	—
46	105135,87	382458,65	—	—	—	—	—	—
47	105126,67	382456,46	—	—	—	—	—	—
48	105128,74	382445,28	—	—	—	—	—	—

2. Иные сведения об объекте недвижимости с кадастровым номером 05:17:000043:147

1. —

КАРТА-ПЛАН ТЕРРИТОРИИ

Сведения о зданиях, сооружениях, объектах незавершенного строительства, необходимые для исправления
реестровых ошибок в сведениях об описании их местоположения

3. Пояснения к сведениям об объекте недвижимости с кадастровым номером 05:17:000043:147

1. —

1. Сведения о характерных точках контура _____ здание _____ с кадастровым номером 05:17:000043:148

вид объекта недвижимости (здание, сооружение, объект незавершенного строительства)

Система координат МСК-05

Зона № 1

Обозначение характерных точек контура	Содержатся в Едином государственном реестре недвижимости			Определены в ходе выполнения комплексных кадастровых работ			Метод определения координат	Формулы, примененные для расчета средней квадратической погрешности определения координат характерных точек границ (M_t), с подставленными в такие формулы значениями и итоговые (вычисленные) значения M_t , м
	Координаты, м		Радиус, м	Координаты, м		Радиус, м		
	X	Y	R	X	Y	R		
1	2	3	4	5	6	7	8	9
н77О	—	—	—	105070,98	382179,5 3	—	—	—
н78О	—	—	—	105078,67	382184,0 7	—	—	—
н79О	—	—	—	105073,78	382192,6 6	—	—	—
н80О	—	—	—	105066,13	382188,1 3	—	—	—
н77О	—	—	—	105070,98	382179,5 3	—	—	—
49	105090,21	382193,26	—	—	—	—	—	—
50	105084,91	382201,78	—	—	—	—	—	—
51	105076,58	382196,18	—	—	—	—	—	—
52	105082,00	382187,53	—	—	—	—	—	—

2. Иные сведения об объекте недвижимости с кадастровым номером 05:17:000043:148

1. —

КАРТА-ПЛАН ТЕРРИТОРИИ

Сведения о зданиях, сооружениях, объектах незавершенного строительства, необходимые для исправления
реестровых ошибок в сведениях об описании их местоположения

3. Пояснения к сведениям об объекте недвижимости с кадастровым номером 05:17:000043:148

1. —

1. Сведения о характерных точках контура _____ здание _____ с кадастровым номером 05:17:000043:149

вид объекта недвижимости (здание, сооружение, объект незавершенного строительства)

Система координат МСК-05

Зона № 1

Обозначение характерных точек контура	Содержатся в Едином государственном реестре недвижимости			Определены в ходе выполнения комплексных кадастровых работ			Метод определения координат	Формулы, примененные для расчета средней квадратической погрешности определения координат характерных точек границ (M _t), с подставленными в такие формулы значениями и итоговые (вычисленные) значения M _t , м
	Координаты, м		Радиус, м	Координаты, м		Радиус, м		
	X	Y	R	X	Y	R		
1	2	3	4	5	6	7	8	9
н3700	—	—	—	104578,42	382123,6 0	—	—	—
н3710	—	—	—	104577,44	382134,6 8	—	—	—
н3720	—	—	—	104563,50	382133,7 7	—	—	—
н3730	—	—	—	104564,48	382122,5 9	—	—	—
н3700	—	—	—	104578,42	382123,6 0	—	—	—
53	104583,95	382130,87	—	—	—	—	—	—
54	104582,08	382143,74	—	—	—	—	—	—
55	104568,29	382142,27	—	—	—	—	—	—
56	104570,19	382129,35	—	—	—	—	—	—

2. Иные сведения об объекте недвижимости с кадастровым номером 05:17:000043:149

1. —

КАРТА-ПЛАН ТЕРРИТОРИИ

**Сведения о зданиях, сооружениях, объектах незавершенного строительства, необходимые для исправления
реестровых ошибок в сведениях об описании их местоположения**

3. Пояснения к сведениям об объекте недвижимости с кадастровым номером 05:17:000043:149

1. —

1. Сведения о характерных точках контура _____ здание _____ с кадастровым номером 05:17:000043:150

вид объекта недвижимости (здание, сооружение, объект незавершенного строительства)

Система координат МСК-05

Зона № 1

Обозначение характерных точек контура	Содержатся в Едином государственном реестре недвижимости			Определены в ходе выполнения комплексных кадастровых работ			Метод определения координат	Формулы, примененные для расчета средней квадратической погрешности определения координат характерных точек границ (M _Г), с подставленными в такие формулы значениями и итоговые (вычисленные) значения M _Г , м
	Координаты, м		Радиус, м	Координаты, м		Радиус, м		
	X	Y	R	X	Y	R		
1	2	3	4	5	6	7	8	9
н165О	—	—	—	105111,81	382686,6 6	—	—	—
н166О	—	—	—	105106,23	382697,1 3	—	—	—
н167О	—	—	—	105097,35	382692,5 6	—	—	—
н168О	—	—	—	105102,90	382682,1 1	—	—	—
н165О	—	—	—	105111,81	382686,6 6	—	—	—
57	105118,84	382695,13	—	—	—	—	—	—
58	105113,59	382703,64	—	—	—	—	—	—
59	105105,24	382697,97	—	—	—	—	—	—
60	105110,77	382689,53	—	—	—	—	—	—

2. Иные сведения об объекте недвижимости с кадастровым номером 05:17:000043:150

1. —

КАРТА-ПЛАН ТЕРРИТОРИИ

Сведения о зданиях, сооружениях, объектах незавершенного строительства, необходимые для исправления
реестровых ошибок в сведениях об описании их местоположения

3. Пояснения к сведениям об объекте недвижимости с кадастровым номером 05:17:000043:150

1. —

1. Сведения о характерных точках контура _____ здание _____ с кадастровым номером 05:17:000043:151

вид объекта недвижимости (здание, сооружение, объект незавершенного строительства)

Система координат МСК-05

Зона № 1

Обозначение характерных точек контура	Содержатся в Едином государственном реестре недвижимости			Определены в ходе выполнения комплексных кадастровых работ			Метод определения координат	Формулы, примененные для расчета средней квадратической погрешности определения координат характерных точек границ (М _т), с подставленными в такие формулы значениями и итоговые (вычисленные) значения М _т , м
	Координаты, м		Радиус, м	Координаты, м		Радиус, м		
	X	Y	R	X	Y	R		
1	2	3	4	5	6	7	8	9
н970	—	—	—	104945,33	382127,8 9	—	—	—
н980	—	—	—	104957,20	382129,7 1	—	—	—
н990	—	—	—	104955,56	382141,7 2	—	—	—
н1000	—	—	—	104943,66	382139,8 8	—	—	—
н970	—	—	—	104945,33	382127,8 9	—	—	—
61	104952,75	382139,61	—	—	—	—	—	—
62	104952,78	382151,26	—	—	—	—	—	—
63	104940,69	382151,62	—	—	—	—	—	—
64	104940,60	382139,73	—	—	—	—	—	—

2. Иные сведения об объекте недвижимости с кадастровым номером 05:17:000043:151

1. —

КАРТА-ПЛАН ТЕРРИТОРИИ

Сведения о зданиях, сооружениях, объектах незавершенного строительства, необходимые для исправления
реестровых ошибок в сведениях об описании их местоположения

3. Пояснения к сведениям об объекте недвижимости с кадастровым номером 05:17:000043:151

1. —

1. Сведения о характерных точках контура _____ здание _____ с кадастровым номером 05:17:000043:152

вид объекта недвижимости (здание, сооружение, объект незавершенного строительства)

Система координат МСК-05

Зона № 1

Обозначение характерных точек контура	Содержатся в Едином государственном реестре недвижимости			Определены в ходе выполнения комплексных кадастровых работ			Метод определения координат	Формулы, примененные для расчета средней квадратической погрешности определения координат характерных точек границ (M_t), с подставленными в такие формулы значениями и итоговые (вычисленные) значения M_t , м
	Координаты, м		Радиус, м	Координаты, м		Радиус, м		
	X	Y	R	X	Y	R		
1	2	3	4	5	6	7	8	9
н185О	—	—	—	104989,79	382460,7 8	—	—	—
н186О	—	—	—	104995,91	382469,8 9	—	—	—
н187О	—	—	—	104987,61	382475,4 2	—	—	—
н188О	—	—	—	104981,46	382466,3 0	—	—	—
н185О	—	—	—	104989,79	382460,7 8	—	—	—
65	104996,44	382468,12	—	—	—	—	—	—
66	105003,81	382476,15	—	—	—	—	—	—
67	104995,81	382483,70	—	—	—	—	—	—
68	104988,21	382475,93	—	—	—	—	—	—

2. Иные сведения об объекте недвижимости с кадастровым номером 05:17:000043:152

1. —

КАРТА-ПЛАН ТЕРРИТОРИИ

**Сведения о зданиях, сооружениях, объектах незавершенного строительства, необходимые для исправления
реестровых ошибок в сведениях об описании их местоположения**

3. Пояснения к сведениям об объекте недвижимости с кадастровым номером 05:17:000043:152

1. —

1. Сведения о характерных точках контура _____ здание _____ с кадастровым номером 05:17:000043:153

вид объекта недвижимости (здание, сооружение, объект незавершенного строительства)

Система координат МСК-05

Зона № 1

Обозначение характерных точек контура	Содержатся в Едином государственном реестре недвижимости			Определены в ходе выполнения комплексных кадастровых работ			Метод определения координат	Формулы, примененные для расчета средней квадратической погрешности определения координат характерных точек границ (M _Г), с подставленными в такие формулы значениями и итоговые (вычисленные) значения M _Г , м
	Координаты, м		Радиус, м	Координаты, м		Радиус, м		
	X	Y	R	X	Y	R		
1	2	3	4	5	6	7	8	9
н250	—	—	—	105146,79	382112,4 4	—	—	—
н260	—	—	—	105140,85	382126,0 2	—	—	—
н270	—	—	—	105129,85	382120,7 9	—	—	—
н280	—	—	—	105135,79	382107,2 1	—	—	—
н250	—	—	—	105146,79	382112,4 4	—	—	—
69	105153,67	382122,12	—	—	—	—	—	—
70	105147,67	382132,76	—	—	—	—	—	—
71	105137,01	382127,99	—	—	—	—	—	—
72	105142,80	382116,83	—	—	—	—	—	—

2. Иные сведения об объекте недвижимости с кадастровым номером 05:17:000043:153

1. —

КАРТА-ПЛАН ТЕРРИТОРИИ

**Сведения о зданиях, сооружениях, объектах незавершенного строительства, необходимые для исправления
реестровых ошибок в сведениях об описании их местоположения**

3. Пояснения к сведениям об объекте недвижимости с кадастровым номером 05:17:000043:153

1. —

1. Сведения о характерных точках контура _____ здание _____ с кадастровым номером 05:17:000043:154

вид объекта недвижимости (здание, сооружение, объект незавершенного строительства)

Система координат МСК-05

Зона № 1

Обозначение характерных точек контура	Содержатся в Едином государственном реестре недвижимости			Определены в ходе выполнения комплексных кадастровых работ			Метод определения координат	Формулы, примененные для расчета средней квадратической погрешности определения координат характерных точек границ (M _Г), с подставленными в такие формулы значениями и итоговые (вычисленные) значения M _Г , м
	Координаты, м		Радиус, м	Координаты, м		Радиус, м		
	X	Y	R	X	Y	R		
1	2	3	4	5	6	7	8	9
н89О	—	—	—	104957,94	382211,3 7	—	—	—
н90О	—	—	—	104966,42	382215,2 8	—	—	—
н91О	—	—	—	104960,64	382226,9 7	—	—	—
н92О	—	—	—	104952,18	382223,0 8	—	—	—
н89О	—	—	—	104957,94	382211,3 7	—	—	—
73	104971,58	382222,21	—	—	—	—	—	—
74	104966,94	382232,24	—	—	—	—	—	—
75	104955,78	382227,49	—	—	—	—	—	—
76	104960,05	382217,21	—	—	—	—	—	—

2. Иные сведения об объекте недвижимости с кадастровым номером 05:17:000043:154

1. —

КАРТА-ПЛАН ТЕРРИТОРИИ

Сведения о зданиях, сооружениях, объектах незавершенного строительства, необходимые для исправления
реестровых ошибок в сведениях об описании их местоположения

3. Пояснения к сведениям об объекте недвижимости с кадастровым номером 05:17:000043:154

1. —

1. Сведения о характерных точках контура _____ здание _____ с кадастровым номером 05:17:000043:155

вид объекта недвижимости (здание, сооружение, объект незавершенного строительства)

Система координат МСК-05

Зона № 1

Обозначение характерных точек контура	Содержатся в Едином государственном реестре недвижимости			Определены в ходе выполнения комплексных кадастровых работ			Метод определения координат	Формулы, примененные для расчета средней квадратической погрешности определения координат характерных точек границ (М _т), с подставленными в такие формулы значениями и итоговые (вычисленные) значения М _т , м
	Координаты, м		Радиус, м	Координаты, м		Радиус, м		
	X	Y	R	X	Y	R		
1	2	3	4	5	6	7	8	9
н49О	—	—	—	104936,56	381967,9 9	—	—	—
н50О	—	—	—	104936,00	381980,6 5	—	—	—
н51О	—	—	—	104923,42	381980,3 5	—	—	—
н52О	—	—	—	104923,78	381967,5 1	—	—	—
н49О	—	—	—	104936,56	381967,9 9	—	—	—
77	104942,70	381974,91	—	—	—	—	—	—
78	104942,91	381987,81	—	—	—	—	—	—
79	104929,81	381988,04	—	—	—	—	—	—
80	104929,67	381975,16	—	—	—	—	—	—

2. Иные сведения об объекте недвижимости с кадастровым номером 05:17:000043:155

1. —

КАРТА-ПЛАН ТЕРРИТОРИИ

**Сведения о зданиях, сооружениях, объектах незавершенного строительства, необходимые для исправления
реестровых ошибок в сведениях об описании их местоположения**

3. Пояснения к сведениям об объекте недвижимости с кадастровым номером 05:17:000043:155

1. —

1. Сведения о характерных точках контура _____ здание _____ с кадастровым номером 05:17:000043:156

вид объекта недвижимости (здание, сооружение, объект незавершенного строительства)

Система координат МСК-05

Зона № 1

Обозначение характерных точек контура	Содержатся в Едином государственном реестре недвижимости			Определены в ходе выполнения комплексных кадастровых работ			Метод определения координат	Формулы, примененные для расчета средней квадратической погрешности определения координат характерных точек границ (M _Г), с подставленными в такие формулы значениями и итоговые (вычисленные) значения M _Г , м
	Координаты, м		Радиус, м	Координаты, м		Радиус, м		
	X	Y	R	X	Y	R		
1	2	3	4	5	6	7	8	9
н322О	—	—	—	104691,18	382588,8 5	—	—	—
н323О	—	—	—	104696,85	382599,5 1	—	—	—
н324О	—	—	—	104687,54	382604,6 5	—	—	—
н325О	—	—	—	104681,93	382594,0 1	—	—	—
н322О	—	—	—	104691,18	382588,8 5	—	—	—
81	104699,75	382596,01	—	—	—	—	—	—
82	104706,20	382605,24	—	—	—	—	—	—
83	104698,12	382610,89	—	—	—	—	—	—
84	104691,75	382601,98	—	—	—	—	—	—

2. Иные сведения об объекте недвижимости с кадастровым номером 05:17:000043:156

1. —

КАРТА-ПЛАН ТЕРРИТОРИИ

Сведения о зданиях, сооружениях, объектах незавершенного строительства, необходимые для исправления
реестровых ошибок в сведениях об описании их местоположения

3. Пояснения к сведениям об объекте недвижимости с кадастровым номером 05:17:000043:156

1. —

1. Сведения о характерных точках контура _____ здание _____ с кадастровым номером 05:17:000043:157

вид объекта недвижимости (здание, сооружение, объект незавершенного строительства)

Система координат МСК-05

Зона № 1

Обозначение характерных точек контура	Содержатся в Едином государственном реестре недвижимости			Определены в ходе выполнения комплексных кадастровых работ			Метод определения координат	Формулы, примененные для расчета средней квадратической погрешности определения координат характерных точек границ (М _т), с подставленными в такие формулы значениями и итоговые (вычисленные) значения М _т , м
	Координаты, м		Радиус, м	Координаты, м		Радиус, м		
	X	Y	R	X	Y	R		
1	2	3	4	5	6	7	8	9
н306О	—	—	—	104749,67	382619,1 4	—	—	—
н307О	—	—	—	104754,71	382632,4 3	—	—	—
н308О	—	—	—	104746,68	382635,6 9	—	—	—
н309О	—	—	—	104741,33	382622,4 8	—	—	—
н306О	—	—	—	104749,67	382619,1 4	—	—	—
85	104758,22	382624,24	—	—	—	—	—	—
86	104761,48	382634,55	—	—	—	—	—	—
87	104751,80	382637,74	—	—	—	—	—	—
88	104748,62	382627,16	—	—	—	—	—	—

2. Иные сведения об объекте недвижимости с кадастровым номером 05:17:000043:157

1. —

КАРТА-ПЛАН ТЕРРИТОРИИ

Сведения о зданиях, сооружениях, объектах незавершенного строительства, необходимые для исправления
реестровых ошибок в сведениях об описании их местоположения

3. Пояснения к сведениям об объекте недвижимости с кадастровым номером 05:17:000043:157

1. —

1. Сведения о характерных точках контура _____ здание _____ с кадастровым номером 05:17:000043:158

вид объекта недвижимости (здание, сооружение, объект незавершенного строительства)

Система координат МСК-05

Зона № 1

Обозначение характерных точек контура	Содержатся в Едином государственном реестре недвижимости			Определены в ходе выполнения комплексных кадастровых работ			Метод определения координат	Формулы, примененные для расчета средней квадратической погрешности определения координат характерных точек границ (М _Г), с подставленными в такие формулы значениями и итоговые (вычисленные) значения М _Г , м
	Координаты, м		Радиус, м	Координаты, м		Радиус, м		
	X	Y	R	X	Y	R		
1	2	3	4	5	6	7	8	9
н298О	—	—	—	104780,99	382579,3 7	—	—	—
н299О	—	—	—	104786,64	382588,3 7	—	—	—
н300О	—	—	—	104776,29	382594,7 7	—	—	—
н301О	—	—	—	104770,56	382585,7 6	—	—	—
н298О	—	—	—	104780,99	382579,3 7	—	—	—
89	104788,76	382587,15	—	—	—	—	—	—
90	104792,15	382596,43	—	—	—	—	—	—
91	104781,76	382600,82	—	—	—	—	—	—
92	104778,55	382591,49	—	—	—	—	—	—

2. Иные сведения об объекте недвижимости с кадастровым номером 05:17:000043:158

1. —

КАРТА-ПЛАН ТЕРРИТОРИИ

**Сведения о зданиях, сооружениях, объектах незавершенного строительства, необходимые для исправления
реестровых ошибок в сведениях об описании их местоположения**

3. Пояснения к сведениям об объекте недвижимости с кадастровым номером 05:17:000043:158

1. —

1. Сведения о характерных точках контура _____ здание _____ с кадастровым номером 05:17:000043:159

вид объекта недвижимости (здание, сооружение, объект незавершенного строительства)

Система координат МСК-05

Зона № 1

Обозначение характерных точек контура	Содержатся в Едином государственном реестре недвижимости			Определены в ходе выполнения комплексных кадастровых работ			Метод определения координат	Формулы, примененные для расчета средней квадратической погрешности определения координат характерных точек границ (M _Г), с подставленными в такие формулы значениями и итоговые (вычисленные) значения M _Г , м
	Координаты, м		Радиус, м	Координаты, м		Радиус, м		
	X	Y	R	X	Y	R		
1	2	3	4	5	6	7	8	9
н850	—	—	—	104981,97	382231,1 7	—	—	—
н860	—	—	—	104988,34	382238,4 5	—	—	—
н870	—	—	—	104981,43	382244,5 8	—	—	—
н880	—	—	—	104975,01	382237,3 2	—	—	—
н850	—	—	—	104981,97	382231,1 7	—	—	—
93	104989,89	382236,94	—	—	—	—	—	—
94	104994,86	382245,68	—	—	—	—	—	—
95	104986,10	382250,67	—	—	—	—	—	—
96	104981,25	382242,01	—	—	—	—	—	—

2. Иные сведения об объекте недвижимости с кадастровым номером 05:17:000043:159

1. —

КАРТА-ПЛАН ТЕРРИТОРИИ

Сведения о зданиях, сооружениях, объектах незавершенного строительства, необходимые для исправления
реестровых ошибок в сведениях об описании их местоположения

3. Пояснения к сведениям об объекте недвижимости с кадастровым номером 05:17:000043:159

1. —

1. Сведения о характерных точках контура _____ здание _____ с кадастровым номером 05:17:000043:160

вид объекта недвижимости (здание, сооружение, объект незавершенного строительства)

Система координат МСК-05

Зона № 1

Обозначение характерных точек контура	Содержатся в Едином государственном реестре недвижимости			Определены в ходе выполнения комплексных кадастровых работ			Метод определения координат	Формулы, примененные для расчета средней квадратической погрешности определения координат характерных точек границ (М _Г), с подставленными в такие формулы значениями и итоговые (вычисленные) значения М _Г , м
	Координаты, м		Радиус, м	Координаты, м		Радиус, м		
	X	Y	R	X	Y	R		
1	2	3	4	5	6	7	8	9
н346О	—	—	—	104577,39	382411,3 8	—	—	—
н347О	—	—	—	104576,36	382422,3 0	—	—	—
н348О	—	—	—	104564,78	382421,3 4	—	—	—
н349О	—	—	—	104565,75	382410,4 1	—	—	—
н346О	—	—	—	104577,39	382411,3 8	—	—	—
97	104583,87	382420,10	—	—	—	—	—	—
98	104582,73	382432,14	—	—	—	—	—	—
99	104570,79	382431,61	—	—	—	—	—	—
100	104571,94	382419,63	—	—	—	—	—	—

2. Иные сведения об объекте недвижимости с кадастровым номером 05:17:000043:160

1. —

КАРТА-ПЛАН ТЕРРИТОРИИ

**Сведения о зданиях, сооружениях, объектах незавершенного строительства, необходимые для исправления
реестровых ошибок в сведениях об описании их местоположения**

3. Пояснения к сведениям об объекте недвижимости с кадастровым номером 05:17:000043:160

1. —

1. Сведения о характерных точках контура _____ здание _____ с кадастровым номером 05:17:000043:161

вид объекта недвижимости (здание, сооружение, объект незавершенного строительства)

Система координат МСК-05

Зона № 1

Обозначение характерных точек контура	Содержатся в Едином государственном реестре недвижимости			Определены в ходе выполнения комплексных кадастровых работ			Метод определения координат	Формулы, примененные для расчета средней квадратической погрешности определения координат характерных точек границ (M _Г), с подставленными в такие формулы значениями и итоговые (вычисленные) значения M _Г , м
	Координаты, м		Радиус, м	Координаты, м		Радиус, м		
	X	Y	R	X	Y	R		
1	2	3	4	5	6	7	8	9
н41О	—	—	—	105014,74	382094,1 1	—	—	—
н42О	—	—	—	105008,88	382103,0 5	—	—	—
н43О	—	—	—	104998,02	382095,7 5	—	—	—
н44О	—	—	—	105003,89	382086,8 2	—	—	—
н41О	—	—	—	105014,74	382094,1 1	—	—	—
101	105020,41	382099,52	—	—	—	—	—	—
102	105015,97	382110,88	—	—	—	—	—	—
103	105005,90	382106,97	—	—	—	—	—	—
104	105010,48	382095,46	—	—	—	—	—	—

2. Иные сведения об объекте недвижимости с кадастровым номером 05:17:000043:161

1. —

КАРТА-ПЛАН ТЕРРИТОРИИ

**Сведения о зданиях, сооружениях, объектах незавершенного строительства, необходимые для исправления
реестровых ошибок в сведениях об описании их местоположения**

3. Пояснения к сведениям об объекте недвижимости с кадастровым номером 05:17:000043:161

1. —

1. Сведения о характерных точках контура _____ здание _____ с кадастровым номером 05:17:000043:162

вид объекта недвижимости (здание, сооружение, объект незавершенного строительства)

Система координат МСК-05

Зона № 1

Обозначение характерных точек контура	Содержатся в Едином государственном реестре недвижимости			Определены в ходе выполнения комплексных кадастровых работ			Метод определения координат	Формулы, примененные для расчета средней квадратической погрешности определения координат характерных точек границ (M _Г), с подставленными в такие формулы значениями и итоговые (вычисленные) значения M _Г , м
	Координаты, м		Радиус, м	Координаты, м		Радиус, м		
	X	Y	R	X	Y	R		
1	2	3	4	5	6	7	8	9
н3300	—	—	—	104749,27	382551,5 3	—	—	—
н3310	—	—	—	104740,61	382560,4 6	—	—	—
н3320	—	—	—	104732,41	382552,6 3	—	—	—
н3330	—	—	—	104741,10	382543,7 2	—	—	—
н3300	—	—	—	104749,27	382551,5 3	—	—	—
105	104748,59	382551,21	—	—	—	—	—	—
106	104756,30	382559,22	—	—	—	—	—	—
107	104749,85	382565,28	—	—	—	—	—	—
108	104742,14	382557,09	—	—	—	—	—	—

2. Иные сведения об объекте недвижимости с кадастровым номером 05:17:000043:162

1. —

КАРТА-ПЛАН ТЕРРИТОРИИ

**Сведения о зданиях, сооружениях, объектах незавершенного строительства, необходимые для исправления
реестровых ошибок в сведениях об описании их местоположения**

3. Пояснения к сведениям об объекте недвижимости с кадастровым номером 05:17:000043:162

1. —

1. Сведения о характерных точках контура _____ здание _____ с кадастровым номером 05:17:000043:163

вид объекта недвижимости (здание, сооружение, объект незавершенного строительства)

Система координат МСК-05

Зона № 1

Обозначение характерных точек контура	Содержатся в Едином государственном реестре недвижимости			Определены в ходе выполнения комплексных кадастровых работ			Метод определения координат	Формулы, примененные для расчета средней квадратической погрешности определения координат характерных точек границ (M _Г), с подставленными в такие формулы значениями и итоговые (вычисленные) значения M _Г , м
	Координаты, м		Радиус, м	Координаты, м		Радиус, м		
	X	Y	R	X	Y	R		
1	2	3	4	5	6	7	8	9
н286О	—	—	—	104747,81	382427,3 8	—	—	—
н287О	—	—	—	104746,02	382441,5 7	—	—	—
н288О	—	—	—	104731,76	382439,6 1	—	—	—
н289О	—	—	—	104733,57	382425,4 1	—	—	—
н286О	—	—	—	104747,81	382427,3 8	—	—	—
109	104753,05	382436,51	—	—	—	—	—	—
110	104752,21	382447,18	—	—	—	—	—	—
111	104741,13	382446,31	—	—	—	—	—	—
112	104741,96	382435,63	—	—	—	—	—	—

2. Иные сведения об объекте недвижимости с кадастровым номером 05:17:000043:163

1. —

КАРТА-ПЛАН ТЕРРИТОРИИ

**Сведения о зданиях, сооружениях, объектах незавершенного строительства, необходимые для исправления
реестровых ошибок в сведениях об описании их местоположения**

3. Пояснения к сведениям об объекте недвижимости с кадастровым номером 05:17:000043:163

1. —

1. Сведения о характерных точках контура _____ здание _____ с кадастровым номером 05:17:000043:164

вид объекта недвижимости (здание, сооружение, объект незавершенного строительства)

Система координат МСК-05

Зона № 1

Обозначение характерных точек контура	Содержатся в Едином государственном реестре недвижимости			Определены в ходе выполнения комплексных кадастровых работ			Метод определения координат	Формулы, примененные для расчета средней квадратической погрешности определения координат характерных точек границ (M _Г), с подставленными в такие формулы значениями и итоговые (вычисленные) значения M _Г , м
	Координаты, м		Радиус, м	Координаты, м		Радиус, м		
	X	Y	R	X	Y	R		
1	2	3	4	5	6	7	8	9
н219О	—	—	—	104874,12	382249,6 8	—	—	—
н220О	—	—	—	104876,99	382265,0 7	—	—	—
н221О	—	—	—	104872,03	382266,1 1	—	—	—
н222О	—	—	—	104869,50	382264,9 0	—	—	—
н223О	—	—	—	104865,97	382265,3 7	—	—	—
н224О	—	—	—	104863,29	382263,5 6	—	—	—
н225О	—	—	—	104862,79	382260,2 9	—	—	—
н226О	—	—	—	104859,49	382257,1 4	—	—	—
н227О	—	—	—	104858,65	382252,3 5	—	—	—

КАРТА-ПЛАН ТЕРРИТОРИИ

Сведения о зданиях, сооружениях, объектах незавершенного строительства, необходимые для исправления реестровых ошибок в сведениях об описании их местоположения

н219О	—	—	—	104874,12	382249,6 8	—	—	—
113	104876,49	382258,09	—	—	—	—	—	—
114	104879,04	382273,61	—	—	—	—	—	—
115	104863,33	382276,73	—	—	—	—	—	—
116	104860,34	382261,18	—	—	—	—	—	—

2. Иные сведения об объекте недвижимости с кадастровым номером 05:17:000043:164

1. —

3. Пояснения к сведениям об объекте недвижимости с кадастровым номером 05:17:000043:164

1. —

1. Сведения о характерных точках контура _____ здание _____ с кадастровым номером 05:17:000043:165

вид объекта недвижимости (здание, сооружение, объект незавершенного строительства)

Система координат МСК-05

Зона № 1

Обозначение характерных точек контура	Содержатся в Едином государственном реестре недвижимости			Определены в ходе выполнения комплексных кадастровых работ			Метод определения координат	Формулы, примененные для расчета средней квадратической погрешности определения координат характерных точек границ (M _t), с подставленными в такие формулы значениями и итоговые (вычисленные) значения M _t , м
	Координаты, м		Радиус, м	Координаты, м		Радиус, м		
	X	Y	R	X	Y	R		
1	2	3	4	5	6	7	8	9
н105О	—	—	—	104912,61	382247,6 7	—	—	—
н106О	—	—	—	104912,13	382258,8 5	—	—	—
н107О	—	—	—	104899,35	382258,2 0	—	—	—
н108О	—	—	—	104899,85	382247,0 2	—	—	—

КАРТА-ПЛАН ТЕРРИТОРИИ

Сведения о зданиях, сооружениях, объектах незавершенного строительства, необходимые для исправления реестровых ошибок в сведениях об описании их местоположения

н1050	—	—	—	104912,61	382247,6 7	—	—	—
117	104917,05	382259,25	—	—	—	—	—	—
118	104916,32	382270,34	—	—	—	—	—	—
119	104902,24	382269,55	—	—	—	—	—	—
120	104903,22	382258,47	—	—	—	—	—	—

2. Иные сведения об объекте недвижимости с кадастровым номером 05:17:000043:165

1. —

3. Пояснения к сведениям об объекте недвижимости с кадастровым номером 05:17:000043:165

1. —

1. Сведения о характерных точках контура _____ здание _____ с кадастровым номером 05:17:000043:166

вид объекта недвижимости (здание, сооружение, объект незавершенного строительства)

Система координат МСК-05

Зона № 1

Обозначение характерных точек контура	Содержатся в Едином государственном реестре недвижимости			Определены в ходе выполнения комплексных кадастровых работ			Метод определения координат	Формулы, примененные для расчета средней квадратической погрешности определения координат характерных точек границ (M _t), с подставленными в такие формулы значениями и итоговые (вычисленные) значения M _t , м
	Координаты, м		Радиус, м	Координаты, м		Радиус, м		
	X	Y	R	X	Y	R		
1	2	3	4	5	6	7	8	9
н3580	—	—	—	104589,76	382233,8 4	—	—	—
н3590	—	—	—	104587,92	382244,9 3	—	—	—
н3600	—	—	—	104578,08	382243,3 8	—	—	—
н3610	—	—	—	104579,83	382232,2 7	—	—	—

КАРТА-ПЛАН ТЕРРИТОРИИ

Сведения о зданиях, сооружениях, объектах незавершенного строительства, необходимые для исправления
реестровых ошибок в сведениях об описании их местоположения

н358О	—	—	—	104589,76	382233,8 4	—	—	—
121	104599,02	382245,75	—	—	—	—	—	—
122	104595,43	382255,60	—	—	—	—	—	—
123	104584,62	382251,88	—	—	—	—	—	—
124	104588,07	382241,75	—	—	—	—	—	—

2. Иные сведения об объекте недвижимости с кадастровым номером 05:17:000043:166

1. —

3. Пояснения к сведениям об объекте недвижимости с кадастровым номером 05:17:000043:166

1. —

1. Сведения о характерных точках контура _____ здание _____ с кадастровым номером 05:17:000043:167

вид объекта недвижимости (здание, сооружение, объект незавершенного строительства)

Система координат МСК-05

Зона № 1

Обозначение характерных точек контура	Содержатся в Едином государственном реестре недвижимости			Определены в ходе выполнения комплексных кадастровых работ			Метод определения координат	Формулы, примененные для расчета средней квадратической погрешности определения координат характерных точек границ (M _t), с подставленными в такие формулы значениями и итоговые (вычисленные) значения M _t , м
	Координаты, м		Радиус, м	Координаты, м		Радиус, м		
	X	Y	R	X	Y	R		
1	2	3	4	5	6	7	8	9
н334О	—	—	—	104653,89	382492,3 0	—	—	—
н335О	—	—	—	104658,55	382503,4 9	—	—	—
н336О	—	—	—	104649,64	382507,0 1	—	—	—
н337О	—	—	—	104645,03	382495,8 4	—	—	—

КАРТА-ПЛАН ТЕРРИТОРИИ

Сведения о зданиях, сооружениях, объектах незавершенного строительства, необходимые для исправления
реестровых ошибок в сведениях об описании их местоположения

н3340	—	—	—	104653,89	382492,3 0	—	—	—
125	104662,38	382498,89	—	—	—	—	—	—
126	104666,93	382507,69	—	—	—	—	—	—
127	104657,04	382513,01	—	—	—	—	—	—
128	104652,58	382504,05	—	—	—	—	—	—

2. Иные сведения об объекте недвижимости с кадастровым номером 05:17:000043:167

1. —

3. Пояснения к сведениям об объекте недвижимости с кадастровым номером 05:17:000043:167

1. —

1. Сведения о характерных точках контура _____ здание _____ с кадастровым номером 05:17:000043:168

вид объекта недвижимости (здание, сооружение, объект незавершенного строительства)

Система координат МСК-05

Зона № 1

Обозначение характерных точек контура	Содержатся в Едином государственном реестре недвижимости			Определены в ходе выполнения комплексных кадастровых работ			Метод определения координат	Формулы, примененные для расчета средней квадратической погрешности определения координат характерных точек границ (M _t), с подставленными в такие формулы значениями и итоговые (вычисленные) значения M _t , м
	Координаты, м		Радиус, м	Координаты, м		Радиус, м		
	X	Y	R	X	Y	R		
1	2	3	4	5	6	7	8	9
н2500	—	—	—	104758,13	382384,3 4	—	—	—
н2510	—	—	—	104754,48	382393,3 8	—	—	—
н2520	—	—	—	104749,99	382391,5 7	—	—	—
н2530	—	—	—	104750,61	382389,9 3	—	—	—

КАРТА-ПЛАН ТЕРРИТОРИИ

Сведения о зданиях, сооружениях, объектах незавершенного строительства, необходимые для исправления
реестровых ошибок в сведениях об описании их местоположения

н2540	—	—	—	104743,90	382387,1 7	—	—	—
н2550	—	—	—	104746,28	382381,4 9	—	—	—
н2560	—	—	—	104752,73	382384,1 9	—	—	—
н2570	—	—	—	104753,47	382382,4 4	—	—	—
н2500	—	—	—	104758,13	382384,3 4	—	—	—
129	104766,45	382390,72	—	—	—	—	—	—
130	104762,05	382401,26	—	—	—	—	—	—
131	104753,25	382398,07	—	—	—	—	—	—
132	104758,11	382387,27	—	—	—	—	—	—

2. Иные сведения об объекте недвижимости с кадастровым номером 05:17:000043:168

1. —

3. Пояснения к сведениям об объекте недвижимости с кадастровым номером 05:17:000043:168

1. —

1. Сведения о характерных точках контура _____ здание _____ с кадастровым номером 05:17:000043:169

вид объекта недвижимости (здание, сооружение, объект незавершенного строительства)

Система координат МСК-05

Зона № 1

Обозначение характерных точек контура	Содержатся в Едином государственном реестре недвижимости			Определены в ходе выполнения комплексных кадастровых работ			Метод определения координат	Формулы, примененные для расчета средней квадратической погрешности определения координат характерных точек границ (M _t), с подставленными в такие формулы значениями и итоговые (вычисленные) значения M _t , м
	Координаты, м		Радиус, м	Координаты, м		Радиус, м		
	X	Y	R	X	Y	R		
1	2	3	4	5	6	7	8	9

КАРТА-ПЛАН ТЕРРИТОРИИ

Сведения о зданиях, сооружениях, объектах незавершенного строительства, необходимые для исправления
реестровых ошибок в сведениях об описании их местоположения

н169О	—	—	—	104984,84	382575,3 7	—	—	—
н170О	—	—	—	104990,64	382585,3 6	—	—	—
н171О	—	—	—	104980,83	382591,0 6	—	—	—
н172О	—	—	—	104975,01	382581,0 8	—	—	—
н169О	—	—	—	104984,84	382575,3 7	—	—	—
133	104999,55	382586,66	—	—	—	—	—	—
134	104999,43	382594,94	—	—	—	—	—	—
135	104987,60	382594,82	—	—	—	—	—	—
136	104987,72	382586,54	—	—	—	—	—	—

2. Иные сведения об объекте недвижимости с кадастровым номером 05:17:000043:169

1. —

3. Пояснения к сведениям об объекте недвижимости с кадастровым номером 05:17:000043:169

1. —

1. Сведения о характерных точках контура _____ здание _____ с кадастровым номером 05:17:000043:170

вид объекта недвижимости (здание, сооружение, объект незавершенного строительства)

Система координат МСК-05

Зона № 1

Обозначение характерных точек контура	Содержатся в Едином государственном реестре недвижимости			Определены в ходе выполнения комплексных кадастровых работ			Метод определения координат	Формулы, примененные для расчета средней квадратической погрешности определения координат характерных точек границ (M _t), с подставленными в такие формулы значениями и итоговые (вычисленные) значения M _t , м
	Координаты, м		Радиус, м	Координаты, м		Радиус, м		
	X	Y	R	X	Y	R		
1	2	3	4	5	6	7	8	9

КАРТА-ПЛАН ТЕРРИТОРИИ

Сведения о зданиях, сооружениях, объектах незавершенного строительства, необходимые для исправления
реестровых ошибок в сведениях об описании их местоположения

н362О	—	—	—	104604,80	382241,6 0	—	—	—
н363О	—	—	—	104613,12	382244,2 5	—	—	—
н364О	—	—	—	104609,58	382254,6 8	—	—	—
н365О	—	—	—	104601,31	382252,0 5	—	—	—
н362О	—	—	—	104604,80	382241,6 0	—	—	—
137	104622,26	382253,25	—	—	—	—	—	—
138	104619,16	382264,91	—	—	—	—	—	—
139	104612,47	382263,09	—	—	—	—	—	—
140	104615,57	382251,37	—	—	—	—	—	—

2. Иные сведения об объекте недвижимости с кадастровым номером 05:17:000043:170

1. —

3. Пояснения к сведениям об объекте недвижимости с кадастровым номером 05:17:000043:170

1. —

1. Сведения о характерных точках контура _____ здание _____ с кадастровым номером 05:17:000043:171

вид объекта недвижимости (здание, сооружение, объект незавершенного строительства)

Система координат МСК-05

Зона № 1

Обозначение характерных точек контура	Содержатся в Едином государственном реестре недвижимости			Определены в ходе выполнения комплексных кадастровых работ			Метод определения координат	Формулы, примененные для расчета средней квадратической погрешности определения координат характерных точек границ (M _б), с подставленными в такие формулы значениями и итоговые (вычисленные) значения M _б , м
	Координаты, м		Радиус, м	Координаты, м		Радиус, м		
	X	Y	R	X	Y	R		
1	2	3	4	5	6	7	8	9

КАРТА-ПЛАН ТЕРРИТОРИИ

Сведения о зданиях, сооружениях, объектах незавершенного строительства, необходимые для исправления
реестровых ошибок в сведениях об описании их местоположения

н258О	—	—	—	104791,36	382380,5 8	—	—	—
н259О	—	—	—	104796,26	382396,5 3	—	—	—
н260О	—	—	—	104786,66	382399,6 3	—	—	—
н261О	—	—	—	104781,78	382383,7 0	—	—	—
н258О	—	—	—	104791,36	382380,5 8	—	—	—
141	104812,47	382382,04	—	—	—	—	—	—
142	104820,13	382391,04	—	—	—	—	—	—
143	104806,33	382402,90	—	—	—	—	—	—
144	104798,71	382393,88	—	—	—	—	—	—

2. Иные сведения об объекте недвижимости с кадастровым номером 05:17:000043:171

1. —

3. Пояснения к сведениям об объекте недвижимости с кадастровым номером 05:17:000043:171

1. —

1. Сведения о характерных точках контура _____ здание _____ с кадастровым номером 05:17:000043:172

вид объекта недвижимости (здание, сооружение, объект незавершенного строительства)

Система координат МСК-05

Зона № 1

Обозначение характерных точек контура	Содержатся в Едином государственном реестре недвижимости			Определены в ходе выполнения комплексных кадастровых работ			Метод определения координат	Формулы, примененные для расчета средней квадратической погрешности определения координат характерных точек границ (М _т), с подставленными в такие формулы значениями и итоговые (вычисленные) значения М _т , м
	Координаты, м		Радиус, м	Координаты, м		Радиус, м		
	X	Y	R	X	Y	R		
1	2	3	4	5	6	7	8	9

КАРТА-ПЛАН ТЕРРИТОРИИ

Сведения о зданиях, сооружениях, объектах незавершенного строительства, необходимые для исправления
реестровых ошибок в сведениях об описании их местоположения

н2760	—	—	—	104845,59	382399,4 8	—	—	—
н2770	—	—	—	104844,70	382411,9 8	—	—	—
н2780	—	—	—	104834,91	382411,4 4	—	—	—
н2790	—	—	—	104835,79	382398,9 6	—	—	—
н2760	—	—	—	104845,59	382399,4 8	—	—	—
145	104854,75	382407,58	—	—	—	—	—	—
146	104854,18	382419,55	—	—	—	—	—	—
147	104842,32	382419,55	—	—	—	—	—	—
148	104842,74	382407,55	—	—	—	—	—	—

2. Иные сведения об объекте недвижимости с кадастровым номером 05:17:000043:172

1. —

3. Пояснения к сведениям об объекте недвижимости с кадастровым номером 05:17:000043:172

1. —

1. Сведения о характерных точках контура _____ здание _____ с кадастровым номером 05:17:000043:173

вид объекта недвижимости (здание, сооружение, объект незавершенного строительства)

Система координат МСК-05

Зона № 1

Обозначение характерных точек контура	Содержатся в Едином государственном реестре недвижимости			Определены в ходе выполнения комплексных кадастровых работ			Метод определения координат	Формулы, примененные для расчета средней квадратической погрешности определения координат характерных точек границ (M _t), с подставленными в такие формулы значениями и итоговые (вычисленные) значения M _t , м
	Координаты, м		Радиус, м	Координаты, м		Радиус, м		
	X	Y	R	X	Y	R		
1	2	3	4	5	6	7	8	9

КАРТА-ПЛАН ТЕРРИТОРИИ

Сведения о зданиях, сооружениях, объектах незавершенного строительства, необходимые для исправления
реестровых ошибок в сведениях об описании их местоположения

н294О	—	—	—	104701,01	382404,4 7	—	—	—
н295О	—	—	—	104705,55	382416,1 0	—	—	—
н296О	—	—	—	104697,00	382419,1 8	—	—	—
н297О	—	—	—	104692,45	382407,5 6	—	—	—
н294О	—	—	—	104701,01	382404,4 7	—	—	—
149	104712,31	382411,90	—	—	—	—	—	—
150	104717,79	382422,58	—	—	—	—	—	—
151	104709,11	382427,14	—	—	—	—	—	—
152	104703,31	382416,31	—	—	—	—	—	—

2. Иные сведения об объекте недвижимости с кадастровым номером 05:17:000043:173

1. —

3. Пояснения к сведениям об объекте недвижимости с кадастровым номером 05:17:000043:173

1. —

1. Сведения о характерных точках контура _____ здание _____ с кадастровым номером 05:17:000043:174

вид объекта недвижимости (здание, сооружение, объект незавершенного строительства)

Система координат МСК-05

Зона № 1

Обозначение характерных точек контура	Содержатся в Едином государственном реестре недвижимости			Определены в ходе выполнения комплексных кадастровых работ			Метод определения координат	Формулы, примененные для расчета средней квадратической погрешности определения координат характерных точек границ (M _t), с подставленными в такие формулы значениями и итоговые (вычисленные) значения M _t , м
	Координаты, м		Радиус, м	Координаты, м		Радиус, м		
	X	Y	R	X	Y	R		
1	2	3	4	5	6	7	8	9

КАРТА-ПЛАН ТЕРРИТОРИИ

Сведения о зданиях, сооружениях, объектах незавершенного строительства, необходимые для исправления
реестровых ошибок в сведениях об описании их местоположения

н302О	—	—	—	104776,86	382602,4 6	—	—	—
н303О	—	—	—	104783,55	382610,8 1	—	—	—
н304О	—	—	—	104776,71	382616,5 4	—	—	—
н305О	—	—	—	104769,99	382608,2 6	—	—	—
н302О	—	—	—	104776,86	382602,4 6	—	—	—
153	104779,14	382615,86	—	—	—	—	—	—
154	104784,73	382623,19	—	—	—	—	—	—
155	104777,39	382628,27	—	—	—	—	—	—
156	104772,12	382620,95	—	—	—	—	—	—

2. Иные сведения об объекте недвижимости с кадастровым номером 05:17:000043:174

1. —

3. Пояснения к сведениям об объекте недвижимости с кадастровым номером 05:17:000043:174

1. —

1. Сведения о характерных точках контура _____ здание _____ с кадастровым номером 05:17:000043:175

вид объекта недвижимости (здание, сооружение, объект незавершенного строительства)

Система координат МСК-05

Зона № 1

Обозначение характерных точек контура	Содержатся в Едином государственном реестре недвижимости			Определены в ходе выполнения комплексных кадастровых работ			Метод определения координат	Формулы, примененные для расчета средней квадратической погрешности определения координат характерных точек границ (M _б), с подставленными в такие формулы значениями и итоговые (вычисленные) значения M _б , м
	Координаты, м		Радиус, м	Координаты, м		Радиус, м		
	X	Y	R	X	Y	R		
1	2	3	4	5	6	7	8	9

КАРТА-ПЛАН ТЕРРИТОРИИ

Сведения о зданиях, сооружениях, объектах незавершенного строительства, необходимые для исправления
реестровых ошибок в сведениях об описании их местоположения

н3540	—	—	—	104561,37	382225,5 2	—	—	—
н3550	—	—	—	104559,83	382235,9 0	—	—	—
н3560	—	—	—	104550,59	382234,6 6	—	—	—
н3570	—	—	—	104552,16	382224,2 5	—	—	—
н3540	—	—	—	104561,37	382225,5 2	—	—	—
157	104569,72	382237,02	—	—	—	—	—	—
158	104567,68	382247,81	—	—	—	—	—	—
159	104557,84	382245,97	—	—	—	—	—	—
160	104559,89	382235,19	—	—	—	—	—	—

2. Иные сведения об объекте недвижимости с кадастровым номером 05:17:000043:175

1. —

3. Пояснения к сведениям об объекте недвижимости с кадастровым номером 05:17:000043:175

1. —

1. Сведения о характерных точках контура _____ здание _____ с кадастровым номером 05:17:000043:176

вид объекта недвижимости (здание, сооружение, объект незавершенного строительства)

Система координат МСК-05

Зона № 1

Обозначение характерных точек контура	Содержатся в Едином государственном реестре недвижимости			Определены в ходе выполнения комплексных кадастровых работ			Метод определения координат	Формулы, примененные для расчета средней квадратической погрешности определения координат характерных точек границ (M _t), с подставленными в такие формулы значениями и итоговые (вычисленные) значения M _t , м
	Координаты, м		Радиус, м	Координаты, м		Радиус, м		
	X	Y	R	X	Y	R		
1	2	3	4	5	6	7	8	9

КАРТА-ПЛАН ТЕРРИТОРИИ

Сведения о зданиях, сооружениях, объектах незавершенного строительства, необходимые для исправления
реестровых ошибок в сведениях об описании их местоположения

н101О	—	—	—	104908,55	382219,5 6	—	—	—
н102О	—	—	—	104910,46	382230,3 9	—	—	—
н103О	—	—	—	104899,85	382232,5 8	—	—	—
н104О	—	—	—	104897,90	382221,6 7	—	—	—
н101О	—	—	—	104908,55	382219,5 6	—	—	—
161	104913,87	382229,92	—	—	—	—	—	—
162	104915,40	382240,90	—	—	—	—	—	—
163	104905,36	382241,90	—	—	—	—	—	—
164	104904,01	382231,04	—	—	—	—	—	—

2. Иные сведения об объекте недвижимости с кадастровым номером 05:17:000043:176

1. —

3. Пояснения к сведениям об объекте недвижимости с кадастровым номером 05:17:000043:176

1. —

1. Сведения о характерных точках контура _____ здание _____ с кадастровым номером 05:17:000043:177

вид объекта недвижимости (здание, сооружение, объект незавершенного строительства)

Система координат МСК-05

Зона № 1

Обозначение характерных точек контура	Содержатся в Едином государственном реестре недвижимости			Определены в ходе выполнения комплексных кадастровых работ			Метод определения координат	Формулы, примененные для расчета средней квадратической погрешности определения координат характерных точек границ (M _t), с подставленными в такие формулы значениями и итоговые (вычисленные) значения M _t , м
	Координаты, м		Радиус, м	Координаты, м		Радиус, м		
	X	Y	R	X	Y	R		
1	2	3	4	5	6	7	8	9

КАРТА-ПЛАН ТЕРРИТОРИИ

Сведения о зданиях, сооружениях, объектах незавершенного строительства, необходимые для исправления
реестровых ошибок в сведениях об описании их местоположения

н3380	—	—	—	104625,83	382455,6 1	—	—	—
н3390	—	—	—	104629,44	382467,0 7	—	—	—
н3400	—	—	—	104614,37	382471,9 7	—	—	—
н3410	—	—	—	104610,76	382460,4 2	—	—	—
н3380	—	—	—	104625,83	382455,6 1	—	—	—
165	104634,83	382463,88	—	—	—	—	—	—
166	104638,50	382474,37	—	—	—	—	—	—
167	104627,48	382478,78	—	—	—	—	—	—
168	104623,95	382468,20	—	—	—	—	—	—

2. Иные сведения об объекте недвижимости с кадастровым номером 05:17:000043:177

1. —

3. Пояснения к сведениям об объекте недвижимости с кадастровым номером 05:17:000043:177

1. —

1. Сведения о характерных точках контура _____ здание _____ с кадастровым номером 05:17:000043:178

вид объекта недвижимости (здание, сооружение, объект незавершенного строительства)

Система координат МСК-05

Зона № 1

Обозначение характерных точек контура	Содержатся в Едином государственном реестре недвижимости			Определены в ходе выполнения комплексных кадастровых работ			Метод определения координат	Формулы, примененные для расчета средней квадратической погрешности определения координат характерных точек границ (M _t), с подставленными в такие формулы значениями и итоговые (вычисленные) значения M _t , м
	Координаты, м		Радиус, м	Координаты, м		Радиус, м		
	X	Y	R	X	Y	R		
1	2	3	4	5	6	7	8	9

КАРТА-ПЛАН ТЕРРИТОРИИ

Сведения о зданиях, сооружениях, объектах незавершенного строительства, необходимые для исправления
реестровых ошибок в сведениях об описании их местоположения

н173О	—	—	—	104962,74	382543,3 0	—	—	—
н174О	—	—	—	104966,38	382555,2 1	—	—	—
н175О	—	—	—	104957,52	382558,0 1	—	—	—
н176О	—	—	—	104953,87	382546,1 1	—	—	—
н173О	—	—	—	104962,74	382543,3 0	—	—	—
169	104970,58	382555,64	—	—	—	—	—	—
170	104972,86	382564,47	—	—	—	—	—	—
171	104964,11	382566,61	—	—	—	—	—	—
172	104961,79	382557,71	—	—	—	—	—	—

2. Иные сведения об объекте недвижимости с кадастровым номером 05:17:000043:178

1. —

3. Пояснения к сведениям об объекте недвижимости с кадастровым номером 05:17:000043:178

1. —

1. Сведения о характерных точках контура _____ здание _____ с кадастровым номером 05:17:000043:179

вид объекта недвижимости (здание, сооружение, объект незавершенного строительства)

Система координат МСК-05

Зона № 1

Обозначение характерных точек контура	Содержатся в Едином государственном реестре недвижимости			Определены в ходе выполнения комплексных кадастровых работ			Метод определения координат	Формулы, примененные для расчета средней квадратической погрешности определения координат характерных точек границ (M _t), с подставленными в такие формулы значениями и итоговые (вычисленные) значения M _t , м
	Координаты, м		Радиус, м	Координаты, м		Радиус, м		
	X	Y	R	X	Y	R		
1	2	3	4	5	6	7	8	9

КАРТА-ПЛАН ТЕРРИТОРИИ

Сведения о зданиях, сооружениях, объектах незавершенного строительства, необходимые для исправления
реестровых ошибок в сведениях об описании их местоположения

н228О	—	—	—	104812,09	382243,0 2	—	—	—
н229О	—	—	—	104813,96	382251,1 6	—	—	—
н230О	—	—	—	104801,03	382254,1 6	—	—	—
н231О	—	—	—	104799,12	382246,0 1	—	—	—
н228О	—	—	—	104812,09	382243,0 2	—	—	—
173	104818,68	382250,35	—	—	—	—	—	—
174	104821,61	382261,46	—	—	—	—	—	—
175	104812,61	382263,47	—	—	—	—	—	—
176	104809,73	382252,31	—	—	—	—	—	—

2. Иные сведения об объекте недвижимости с кадастровым номером 05:17:000043:179

1. —

3. Пояснения к сведениям об объекте недвижимости с кадастровым номером 05:17:000043:179

1. —

1. Сведения о характерных точках контура _____ здание _____ с кадастровым номером 05:17:000043:180

вид объекта недвижимости (здание, сооружение, объект незавершенного строительства)

Система координат МСК-05

Зона № 1

Обозначение характерных точек контура	Содержатся в Едином государственном реестре недвижимости			Определены в ходе выполнения комплексных кадастровых работ			Метод определения координат	Формулы, примененные для расчета средней квадратической погрешности определения координат характерных точек границ (M _б), с подставленными в такие формулы значениями и итоговые (вычисленные) значения M _б , м
	Координаты, м		Радиус, м	Координаты, м		Радиус, м		
	X	Y	R	X	Y	R		
1	2	3	4	5	6	7	8	9

КАРТА-ПЛАН ТЕРРИТОРИИ

Сведения о зданиях, сооружениях, объектах незавершенного строительства, необходимые для исправления
реестровых ошибок в сведениях об описании их местоположения

н366О	—	—	—	104623,17	382271,0 9	—	—	—
н367О	—	—	—	104620,82	382283,1 2	—	—	—
н368О	—	—	—	104609,29	382281,1 4	—	—	—
н369О	—	—	—	104611,64	382269,0 7	—	—	—
н366О	—	—	—	104623,17	382271,0 9	—	—	—
177	104635,35	382280,08	—	—	—	—	—	—
178	104633,01	382292,06	—	—	—	—	—	—
179	104620,74	382289,71	—	—	—	—	—	—
180	104623,03	382277,63	—	—	—	—	—	—

2. Иные сведения об объекте недвижимости с кадастровым номером 05:17:000043:180

1. —

3. Пояснения к сведениям об объекте недвижимости с кадастровым номером 05:17:000043:180

1. —

1. Сведения о характерных точках контура _____ здание _____ с кадастровым номером 05:17:000043:181

вид объекта недвижимости (здание, сооружение, объект незавершенного строительства)

Система координат МСК-05

Зона № 1

Обозначение характерных точек контура	Содержатся в Едином государственном реестре недвижимости			Определены в ходе выполнения комплексных кадастровых работ			Метод определения координат	Формулы, примененные для расчета средней квадратической погрешности определения координат характерных точек границ (M _t), с подставленными в такие формулы значениями и итоговые (вычисленные) значения M _t , м
	Координаты, м		Радиус, м	Координаты, м		Радиус, м		
	X	Y	R	X	Y	R		
1	2	3	4	5	6	7	8	9

КАРТА-ПЛАН ТЕРРИТОРИИ

Сведения о зданиях, сооружениях, объектах незавершенного строительства, необходимые для исправления
реестровых ошибок в сведениях об описании их местоположения

н3260	—	—	—	104717,86	382573,4 2	—	—	—
н3270	—	—	—	104724,85	382582,3 3	—	—	—
н3280	—	—	—	104717,51	382587,9 6	—	—	—
н3290	—	—	—	104710,60	382579,1 2	—	—	—
н3260	—	—	—	104717,86	382573,4 2	—	—	—
181	104701,25	382557,63	—	—	—	—	—	—
182	104707,86	382565,26	—	—	—	—	—	—
183	104698,58	382572,84	—	—	—	—	—	—
184	104691,90	382565,34	—	—	—	—	—	—

2. Иные сведения об объекте недвижимости с кадастровым номером 05:17:000043:181

1. —

3. Пояснения к сведениям об объекте недвижимости с кадастровым номером 05:17:000043:181

1. —

1. Сведения о характерных точках контура _____ здание _____ с кадастровым номером 05:17:000043:182

вид объекта недвижимости (здание, сооружение, объект незавершенного строительства)

Система координат МСК-05

Зона № 1

Обозначение характерных точек контура	Содержатся в Едином государственном реестре недвижимости			Определены в ходе выполнения комплексных кадастровых работ			Метод определения координат	Формулы, примененные для расчета средней квадратической погрешности определения координат характерных точек границ (M _t), с подставленными в такие формулы значениями и итоговые (вычисленные) значения M _t , м
	Координаты, м		Радиус, м	Координаты, м		Радиус, м		
	X	Y	R	X	Y	R		
1	2	3	4	5	6	7	8	9

КАРТА-ПЛАН ТЕРРИТОРИИ

Сведения о зданиях, сооружениях, объектах незавершенного строительства, необходимые для исправления
реестровых ошибок в сведениях об описании их местоположения

н370	—	—	—	105047,87	382095,3 9	—	—	—
н380	—	—	—	105053,08	382102,3 6	—	—	—
н390	—	—	—	105045,05	382109,2 7	—	—	—
н400	—	—	—	105039,79	382102,2 3	—	—	—
н370	—	—	—	105047,87	382095,3 9	—	—	—
185	105037,04	382122,19	—	—	—	—	—	—
186	105031,16	382131,66	—	—	—	—	—	—
187	105022,56	382126,26	—	—	—	—	—	—
188	105028,29	382116,68	—	—	—	—	—	—

2. Иные сведения об объекте недвижимости с кадастровым номером 05:17:000043:182

1. —

3. Пояснения к сведениям об объекте недвижимости с кадастровым номером 05:17:000043:182

1. —

1. Сведения о характерных точках контура _____ здание _____ с кадастровым номером 05:17:000043:183

вид объекта недвижимости (здание, сооружение, объект незавершенного строительства)

Система координат МСК-05

Зона № 1

Обозначение характерных точек контура	Содержатся в Едином государственном реестре недвижимости			Определены в ходе выполнения комплексных кадастровых работ			Метод определения координат	Формулы, примененные для расчета средней квадратической погрешности определения координат характерных точек границ (M _t), с подставленными в такие формулы значениями и итоговые (вычисленные) значения M _t , м
	Координаты, м		Радиус, м	Координаты, м		Радиус, м		
	X	Y	R	X	Y	R		
1	2	3	4	5	6	7	8	9

КАРТА-ПЛАН ТЕРРИТОРИИ

Сведения о зданиях, сооружениях, объектах незавершенного строительства, необходимые для исправления
реестровых ошибок в сведениях об описании их местоположения

н2900	—	—	—	104736,65	382474,0 3	—	—	—
н2910	—	—	—	104733,17	382482,1 7	—	—	—
н2920	—	—	—	104723,12	382478,0 1	—	—	—
н2930	—	—	—	104726,59	382470,0 0	—	—	—
н2900	—	—	—	104736,65	382474,0 3	—	—	—
189	104742,49	382484,62	—	—	—	—	—	—
190	104738,92	382493,14	—	—	—	—	—	—
191	104729,71	382489,55	—	—	—	—	—	—
192	104733,20	382481,03	—	—	—	—	—	—

2. Иные сведения об объекте недвижимости с кадастровым номером 05:17:000043:183

1. —

3. Пояснения к сведениям об объекте недвижимости с кадастровым номером 05:17:000043:183

1. —

1. Сведения о характерных точках контура _____ здание _____ с кадастровым номером 05:17:000043:184

вид объекта недвижимости (здание, сооружение, объект незавершенного строительства)

Система координат МСК-05

Зона № 1

Обозначение характерных точек контура	Содержатся в Едином государственном реестре недвижимости			Определены в ходе выполнения комплексных кадастровых работ			Метод определения координат	Формулы, примененные для расчета средней квадратической погрешности определения координат характерных точек границ (M _t), с подставленными в такие формулы значениями и итоговые (вычисленные) значения M _t , м
	Координаты, м		Радиус, м	Координаты, м		Радиус, м		
	X	Y	R	X	Y	R		
1	2	3	4	5	6	7	8	9

КАРТА-ПЛАН ТЕРРИТОРИИ

Сведения о зданиях, сооружениях, объектах незавершенного строительства, необходимые для исправления
реестровых ошибок в сведениях об описании их местоположения

н2420	—	—	—	104715,67	382259,6 4	—	—	—
н2430	—	—	—	104718,51	382270,8 6	—	—	—
н2440	—	—	—	104705,95	382274,3 7	—	—	—
н2450	—	—	—	104703,12	382263,1 3	—	—	—
н2420	—	—	—	104715,67	382259,6 4	—	—	—
193	104723,30	382270,42	—	—	—	—	—	—
194	104728,59	382281,12	—	—	—	—	—	—
195	104718,34	382286,03	—	—	—	—	—	—
196	104713,19	382275,33	—	—	—	—	—	—

2. Иные сведения об объекте недвижимости с кадастровым номером 05:17:000043:184

1. —

3. Пояснения к сведениям об объекте недвижимости с кадастровым номером 05:17:000043:184

1. —

1. Сведения о характерных точках контура _____ здание _____ с кадастровым номером 05:17:000043:185

вид объекта недвижимости (здание, сооружение, объект незавершенного строительства)

Система координат МСК-05

Зона № 1

Обозначение характерных точек контура	Содержатся в Едином государственном реестре недвижимости			Определены в ходе выполнения комплексных кадастровых работ			Метод определения координат	Формулы, примененные для расчета средней квадратической погрешности определения координат характерных точек границ (M _t), с подставленными в такие формулы значениями и итоговые (вычисленные) значения M _t , м
	Координаты, м		Радиус, м	Координаты, м		Радиус, м		
	X	Y	R	X	Y	R		
1	2	3	4	5	6	7	8	9

КАРТА-ПЛАН ТЕРРИТОРИИ

Сведения о зданиях, сооружениях, объектах незавершенного строительства, необходимые для исправления
реестровых ошибок в сведениях об описании их местоположения

н2150	—	—	—	104887,01	382280,3 8	—	—	—
н2160	—	—	—	104885,44	382291,2 9	—	—	—
н2170	—	—	—	104876,18	382290,2 1	—	—	—
н2180	—	—	—	104877,77	382279,3 4	—	—	—
н2150	—	—	—	104887,01	382280,3 8	—	—	—
197	104885,64	382293,91	—	—	—	—	—	—
198	104885,41	382303,11	—	—	—	—	—	—
199	104874,89	382302,95	—	—	—	—	—	—
200	104874,83	382293,81	—	—	—	—	—	—

2. Иные сведения об объекте недвижимости с кадастровым номером 05:17:000043:185

1. —

3. Пояснения к сведениям об объекте недвижимости с кадастровым номером 05:17:000043:185

1. —

1. Сведения о характерных точках контура _____ здание _____ с кадастровым номером 05:17:000043:189

вид объекта недвижимости (здание, сооружение, объект незавершенного строительства)

Система координат МСК-05

Зона № 1

Обозначение характерных точек контура	Содержатся в Едином государственном реестре недвижимости			Определены в ходе выполнения комплексных кадастровых работ			Метод определения координат	Формулы, примененные для расчета средней квадратической погрешности определения координат характерных точек границ (M _t), с подставленными в такие формулы значениями и итоговые (вычисленные) значения M _t , м
	Координаты, м		Радиус, м	Координаты, м		Радиус, м		
	X	Y	R	X	Y	R		
1	2	3	4	5	6	7	8	9

КАРТА-ПЛАН ТЕРРИТОРИИ

Сведения о зданиях, сооружениях, объектах незавершенного строительства, необходимые для исправления
реестровых ошибок в сведениях об описании их местоположения

н330	—	—	—	105054,40	382024,8 2	—	—	—
н340	—	—	—	105049,23	382034,9 3	—	—	—
н350	—	—	—	105039,71	382030,4 7	—	—	—
н360	—	—	—	105044,85	382020,3 3	—	—	—
н330	—	—	—	105054,40	382024,8 2	—	—	—
201	105062,96	382031,55	—	—	—	—	—	—
202	105059,46	382042,06	—	—	—	—	—	—
203	105047,75	382038,06	—	—	—	—	—	—
204	105051,32	382027,60	—	—	—	—	—	—

2. Иные сведения об объекте недвижимости с кадастровым номером 05:17:000043:189

1. —

3. Пояснения к сведениям об объекте недвижимости с кадастровым номером 05:17:000043:189

1. —

1. Сведения о характерных точках контура _____ здание _____ с кадастровым номером 05:17:000043:192

вид объекта недвижимости (здание, сооружение, объект незавершенного строительства)

Система координат МСК-05

Зона № 1

Обозначение характерных точек контура	Содержатся в Едином государственном реестре недвижимости			Определены в ходе выполнения комплексных кадастровых работ			Метод определения координат	Формулы, примененные для расчета средней квадратической погрешности определения координат характерных точек границ (M _t), с подставленными в такие формулы значениями и итоговые (вычисленные) значения M _t , м
	Координаты, м		Радиус, м	Координаты, м		Радиус, м		
	X	Y	R	X	Y	R		
1	2	3	4	5	6	7	8	9

КАРТА-ПЛАН ТЕРРИТОРИИ

Сведения о зданиях, сооружениях, объектах незавершенного строительства, необходимые для исправления
реестровых ошибок в сведениях об описании их местоположения

н1970	—	—	—	104998,42	382508,0 5	—	—	—
н1980	—	—	—	105003,23	382519,9 4	—	—	—
н2020	—	—	—	104995,60	382523,3 0	—	—	—
н1990	—	—	—	104992,65	382516,4 1	—	—	—
н2000	—	—	—	104989,95	382517,3 6	—	—	—
н2010	—	—	—	104987,93	382512,0 3	—	—	—
н1970	—	—	—	104998,42	382508,0 5	—	—	—
205	105009,51	382517,24	—	—	—	—	—	—
206	105011,86	382529,54	—	—	—	—	—	—
207	105001,90	382531,47	—	—	—	—	—	—
208	104999,52	382519,21	—	—	—	—	—	—

2. Иные сведения об объекте недвижимости с кадастровым номером 05:17:000043:192

1. —

3. Пояснения к сведениям об объекте недвижимости с кадастровым номером 05:17:000043:192

1. —

1. Сведения о характерных точках контура _____ здание _____ с кадастровым номером 05:17:000043:193

вид объекта недвижимости (здание, сооружение, объект незавершенного строительства)

КАРТА-ПЛАН ТЕРРИТОРИИ

**Сведения о зданиях, сооружениях, объектах незавершенного строительства, необходимые для исправления
реестровых ошибок в сведениях об описании их местоположения**

Обозначение характерных точек контура	Содержатся в Едином государственном реестре недвижимости			Определены в ходе выполнения комплексных кадастровых работ			Метод определения координат	Формулы, примененные для расчета средней квадратической погрешности определения координат характерных точек границ (М _г), с подставленными в такие формулы значениями и итоговые (вычисленные) значения М _г , м
	Координаты, м		Радиус, м	Координаты, м		Радиус, м		
	X	Y	R	X	Y	R		
1	2	3	4	5	6	7	8	9
н181О	—	—	—	104946,79	382460,5 4	—	—	—
н182О	—	—	—	104952,26	382470,8 0	—	—	—
н183О	—	—	—	104943,20	382475,5 2	—	—	—
н184О	—	—	—	104937,73	382465,2 9	—	—	—
н181О	—	—	—	104946,79	382460,5 4	—	—	—
209	104950,40	382471,09	—	—	—	—	—	—
210	104959,23	382478,06	—	—	—	—	—	—
211	104949,81	382485,42	—	—	—	—	—	—
212	104940,88	382478,80	—	—	—	—	—	—

2. Иные сведения об объекте недвижимости с кадастровым номером 05:17:000043:193

1. —

3. Пояснения к сведениям об объекте недвижимости с кадастровым номером 05:17:000043:193

1. —

1. Сведения о характерных точках контура _____ здание _____ с кадастровым номером 05:17:000043:194

вид объекта недвижимости (здание, сооружение, объект незавершенного строительства)

КАРТА-ПЛАН ТЕРРИТОРИИ

**Сведения о зданиях, сооружениях, объектах незавершенного строительства, необходимые для исправления
реестровых ошибок в сведениях об описании их местоположения**

Обозначение характерных точек контура	Содержатся в Едином государственном реестре недвижимости			Определены в ходе выполнения комплексных кадастровых работ			Метод определения координат	Формулы, примененные для расчета средней квадратической погрешности определения координат характерных точек границ (М _г), с подставленными в такие формулы значениями и итоговые (вычисленные) значения М _г , м
	Координаты, м		Радиус, м	Координаты, м		Радиус, м		
	X	Y	R	X	Y	R		
1	2	3	4	5	6	7	8	9
н189О	—	—	—	104988,68	382477,3 1	—	—	—
н190О	—	—	—	104995,58	382487,4 6	—	—	—
н191О	—	—	—	104986,76	382492,5 3	—	—	—
н192О	—	—	—	104979,90	382482,3 6	—	—	—
н189О	—	—	—	104988,68	382477,3 1	—	—	—
213	104988,53	382487,43	—	—	—	—	—	—
214	104994,07	382496,78	—	—	—	—	—	—
215	104985,39	382502,12	—	—	—	—	—	—
216	104979,89	382492,92	—	—	—	—	—	—

2. Иные сведения об объекте недвижимости с кадастровым номером 05:17:000043:194

1. —

3. Пояснения к сведениям об объекте недвижимости с кадастровым номером 05:17:000043:194

1. —

1. Сведения о характерных точках контура _____ здание _____ с кадастровым номером 05:17:000043:195

вид объекта недвижимости (здание, сооружение, объект незавершенного строительства)

Система координат МСК-05

Зона № 1

КАРТА-ПЛАН ТЕРРИТОРИИ

**Сведения о зданиях, сооружениях, объектах незавершенного строительства, необходимые для исправления
реестровых ошибок в сведениях об описании их местоположения**

Обозначение характерных точек контура	Содержатся в Едином государственном реестре недвижимости			Определены в ходе выполнения комплексных кадастровых работ			Метод определения координат	Формулы, примененные для расчета средней квадратической погрешности определения координат характерных точек границ (М _Г), с подставленными в такие формулы значениями и итоговые (вычисленные) значения М _Г , м
	Координаты, м		Радиус, м	Координаты, м		Радиус, м		
	X	Y	R	X	Y	R		
1	2	3	4	5	6	7	8	9
н193О	—	—	—	104993,85	382491,3 0	—	—	—
н194О	—	—	—	104997,66	382498,7 4	—	—	—
н195О	—	—	—	104988,15	382503,8 6	—	—	—
н196О	—	—	—	104984,34	382496,3 9	—	—	—
н193О	—	—	—	104993,85	382491,3 0	—	—	—
217	104995,23	382497,48	—	—	—	—	—	—
218	105002,43	382505,78	—	—	—	—	—	—
219	104995,75	382511,27	—	—	—	—	—	—
220	104988,74	382503,02	—	—	—	—	—	—

2. Иные сведения об объекте недвижимости с кадастровым номером 05:17:000043:195

1. —

3. Пояснения к сведениям об объекте недвижимости с кадастровым номером 05:17:000043:195

1. —

1. Сведения о характерных точках контура _____ здание _____ с кадастровым номером 05:17:000043:196

вид объекта недвижимости (здание, сооружение, объект незавершенного строительства)

Система координат МСК-05

Зона № 1

КАРТА-ПЛАН ТЕРРИТОРИИ

**Сведения о зданиях, сооружениях, объектах незавершенного строительства, необходимые для исправления
реестровых ошибок в сведениях об описании их местоположения**

Обозначение характерных точек контура	Содержатся в Едином государственном реестре недвижимости			Определены в ходе выполнения комплексных кадастровых работ			Метод определения координат	Формулы, примененные для расчета средней квадратической погрешности определения координат характерных точек границ (М _г), с подставленными в такие формулы значениями и итоговые (вычисленные) значения М _г , м
	Координаты, м		Радиус, м	Координаты, м		Радиус, м		
	X	Y	R	X	Y	R		
1	2	3	4	5	6	7	8	9
н211О	—	—	—	104863,20	382536,0 1	—	—	—
н212О	—	—	—	104860,13	382548,6 3	—	—	—
н213О	—	—	—	104847,51	382545,4 6	—	—	—
н214О	—	—	—	104850,63	382532,8 5	—	—	—
н211О	—	—	—	104863,20	382536,0 1	—	—	—
221	104869,47	382556,47	—	—	—	—	—	—
222	104868,15	382573,96	—	—	—	—	—	—
223	104857,41	382574,28	—	—	—	—	—	—
224	104858,47	382556,42	—	—	—	—	—	—

2. Иные сведения об объекте недвижимости с кадастровым номером 05:17:000043:196

1. —

3. Пояснения к сведениям об объекте недвижимости с кадастровым номером 05:17:000043:196

1. —

1. Сведения о характерных точках контура _____ здание _____ с кадастровым номером 05:17:000043:197

вид объекта недвижимости (здание, сооружение, объект незавершенного строительства)

Система координат МСК-05

Зона № 1

КАРТА-ПЛАН ТЕРРИТОРИИ

**Сведения о зданиях, сооружениях, объектах незавершенного строительства, необходимые для исправления
реестровых ошибок в сведениях об описании их местоположения**

Обозначение характерных точек контура	Содержатся в Едином государственном реестре недвижимости			Определены в ходе выполнения комплексных кадастровых работ			Метод определения координат	Формулы, примененные для расчета средней квадратической погрешности определения координат характерных точек границ (М _г), с подставленными в такие формулы значениями и итоговые (вычисленные) значения М _г , м
	Координаты, м		Радиус, м	Координаты, м		Радиус, м		
	X	Y	R	X	Y	R		
1	2	3	4	5	6	7	8	9
н53О	—	—	—	104862,24	381935,4 7	—	—	—
н54О	—	—	—	104859,48	381945,2 5	—	—	—
н55О	—	—	—	104845,39	381941,5 1	—	—	—
н56О	—	—	—	104848,14	381931,7 3	—	—	—
н53О	—	—	—	104862,24	381935,4 7	—	—	—
225	104868,69	381943,70	—	—	—	—	—	—
226	104866,65	381953,84	—	—	—	—	—	—
227	104853,83	381951,71	—	—	—	—	—	—
228	104855,89	381941,46	—	—	—	—	—	—

2. Иные сведения об объекте недвижимости с кадастровым номером 05:17:000043:197

1. —

3. Пояснения к сведениям об объекте недвижимости с кадастровым номером 05:17:000043:197

1. —

1. Сведения о характерных точках контура _____ здание _____ с кадастровым номером 05:17:000043:198

вид объекта недвижимости (здание, сооружение, объект незавершенного строительства)

КАРТА-ПЛАН ТЕРРИТОРИИ

**Сведения о зданиях, сооружениях, объектах незавершенного строительства, необходимые для исправления
реестровых ошибок в сведениях об описании их местоположения**

Обозначение характерных точек контура	Содержатся в Едином государственном реестре недвижимости			Определены в ходе выполнения комплексных кадастровых работ			Метод определения координат	Формулы, примененные для расчета средней квадратической погрешности определения координат характерных точек границ (М _Г), с подставленными в такие формулы значениями и итоговые (вычисленные) значения М _Г , м
	Координаты, м		Радиус, м	Координаты, м		Радиус, м		
	X	Y	R	X	Y	R		
1	2	3	4	5	6	7	8	9
н342О	—	—	—	104636,37	382411,1 0	—	—	—
н343О	—	—	—	104631,01	382420,0 3	—	—	—
н344О	—	—	—	104621,50	382413,9 1	—	—	—
н345О	—	—	—	104626,94	382405,0 4	—	—	—
н342О	—	—	—	104636,37	382411,1 0	—	—	—
229	104639,47	382421,97	—	—	—	—	—	—
230	104633,54	382430,57	—	—	—	—	—	—
231	104624,57	382424,74	—	—	—	—	—	—
232	104630,35	382416,03	—	—	—	—	—	—

2. Иные сведения об объекте недвижимости с кадастровым номером 05:17:000043:198

1. —

3. Пояснения к сведениям об объекте недвижимости с кадастровым номером 05:17:000043:198

1. —

1. Сведения о характерных точках контура _____ здание _____ с кадастровым номером 05:17:000043:201

вид объекта недвижимости (здание, сооружение, объект незавершенного строительства)

КАРТА-ПЛАН ТЕРРИТОРИИ

**Сведения о зданиях, сооружениях, объектах незавершенного строительства, необходимые для исправления
реестровых ошибок в сведениях об описании их местоположения**

Обозначение характерных точек контура	Содержатся в Едином государственном реестре недвижимости			Определены в ходе выполнения комплексных кадастровых работ			Метод определения координат	Формулы, примененные для расчета средней квадратической погрешности определения координат характерных точек границ (М _г), с подставленными в такие формулы значениями и итоговые (вычисленные) значения М _г , м
	Координаты, м		Радиус, м	Координаты, м		Радиус, м		
	X	Y	R	X	Y	R		
1	2	3	4	5	6	7	8	9
н232О	—	—	—	104770,13	382262,2 4	—	—	—
н233О	—	—	—	104771,88	382274,7 6	—	—	—
н234О	—	—	—	104760,53	382276,6 0	—	—	—
н235О	—	—	—	104759,25	382268,7 8	—	—	—
н236О	—	—	—	104755,74	382269,1 4	—	—	—
н237О	—	—	—	104755,09	382264,3 5	—	—	—
н232О	—	—	—	104770,13	382262,2 4	—	—	—
233	104777,16	382268,31	—	—	—	—	—	—
234	104779,74	382279,04	—	—	—	—	—	—
235	104768,11	382282,20	—	—	—	—	—	—
236	104765,51	382271,60	—	—	—	—	—	—

2. Иные сведения об объекте недвижимости с кадастровым номером 05:17:000043:201

1. —

3. Пояснения к сведениям об объекте недвижимости с кадастровым номером 05:17:000043:201

1. —

КАРТА-ПЛАН ТЕРРИТОРИИ

Сведения о зданиях, сооружениях, объектах незавершенного строительства, необходимые для исправления реестровых ошибок в сведениях об описании их местоположения

1. Сведения о характерных точках контура _____ здание _____ с кадастровым номером 05:17:000043:202

вид объекта недвижимости (здание, сооружение, объект незавершенного строительства)

Система координат МСК-05

Зона № 1

Обозна- чение характер- ных точек контура	Содержатся в Едином государственном реестре недвижимости			Определены в ходе выполнения комплексных кадастровых работ			Метод определения координат	Формулы, примененные для расчета средней квадратической погрешности определения координат характерных точек границ (М _Г), с подставленными в такие формулы значениями и итоговые (вычисленные) значения М _Г , м
	Координаты, м		Радиус, м	Координаты, м		Радиус, м		
	X	Y	R	X	Y	R		
1	2	3	4	5	6	7	8	9
н29О	—	—	—	105132,75	382057,7 0	—	—	—
н30О	—	—	—	105125,58	382066,3 3	—	—	—
н31О	—	—	—	105117,30	382059,6 6	—	—	—
н32О	—	—	—	105124,49	382051,0 4	—	—	—
н29О	—	—	—	105132,75	382057,7 0	—	—	—
237	105129,59	382071,13	—	—	—	—	—	—
238	105120,07	382080,49	—	—	—	—	—	—
239	105111,91	382073,55	—	—	—	—	—	—
240	105121,43	382064,04	—	—	—	—	—	—

2. Иные сведения об объекте недвижимости с кадастровым номером 05:17:000043:202

1. —

3. Пояснения к сведениям об объекте недвижимости с кадастровым номером 05:17:000043:202

1. —

КАРТА-ПЛАН ТЕРРИТОРИИ

Сведения о зданиях, сооружениях, объектах незавершенного строительства, необходимые для исправления
реестровых ошибок в сведениях об описании их местоположения

1. Сведения о характерных точках контура _____ здание _____ с кадастровым номером 05:17:000043:203

вид объекта недвижимости (здание, сооружение, объект незавершенного строительства)

Система координат МСК-05

Зона № 1

Обозначение характерных точек контура	Содержатся в Едином государственном реестре недвижимости			Определены в ходе выполнения комплексных кадастровых работ			Метод определения координат	Формулы, примененные для расчета средней квадратической погрешности определения координат характерных точек границ (M_t), с подставленными в такие формулы значениями и итоговые (вычисленные) значения M_t , м
	Координаты, м		Радиус, м	Координаты, м		Радиус, м		
	X	Y	R	X	Y	R		
1	2	3	4	5	6	7	8	9
н109О	—	—	—	104931,00	382282,7 6	—	—	—
н110О	—	—	—	104929,35	382294,4 7	—	—	—
н111О	—	—	—	104917,59	382292,9 3	—	—	—
н112О	—	—	—	104919,30	382281,1 8	—	—	—
н109О	—	—	—	104931,00	382282,7 6	—	—	—
241	104934,94	382298,07	—	—	—	—	—	—
242	104932,53	382309,62	—	—	—	—	—	—
243	104920,83	382307,36	—	—	—	—	—	—
244	104923,56	382295,69	—	—	—	—	—	—

2. Иные сведения об объекте недвижимости с кадастровым номером 05:17:000043:203

1. —

3. Пояснения к сведениям об объекте недвижимости с кадастровым номером 05:17:000043:203

1. —

КАРТА-ПЛАН ТЕРРИТОРИИ

Сведения о зданиях, сооружениях, объектах незавершенного строительства, необходимые для исправления реестровых ошибок в сведениях об описании их местоположения

1. Сведения о характерных точках контура _____ здание _____ с кадастровым номером 05:17:000043:204

вид объекта недвижимости (здание, сооружение, объект незавершенного строительства)

Система координат МСК-05

Зона № 1

Обозначение характерных точек контура	Содержатся в Едином государственном реестре недвижимости			Определены в ходе выполнения комплексных кадастровых работ			Метод определения координат	Формулы, примененные для расчета средней квадратической погрешности определения координат характерных точек границ (M_i), с подставленными в такие формулы значениями и итоговые (вычисленные) значения M_i , м
	Координаты, м		Радиус, м	Координаты, м		Радиус, м		
	X	Y	R	X	Y	R		
1	2	3	4	5	6	7	8	9
н203О	—	—	—	104999,77	382537,5 8	—	—	—
н204О	—	—	—	105001,73	382548,9 3	—	—	—
н205О	—	—	—	104992,01	382550,4 2	—	—	—
н206О	—	—	—	104989,96	382539,2 7	—	—	—
н203О	—	—	—	104999,77	382537,5 8	—	—	—
245	105007,54	382545,94	—	—	—	—	—	—
246	105007,39	382557,88	—	—	—	—	—	—
247	104997,33	382557,98	—	—	—	—	—	—
248	104997,32	382546,13	—	—	—	—	—	—

2. Иные сведения об объекте недвижимости с кадастровым номером 05:17:000043:204

1. —

3. Пояснения к сведениям об объекте недвижимости с кадастровым номером 05:17:000043:204

1. —

КАРТА-ПЛАН ТЕРРИТОРИИ

Сведения о зданиях, сооружениях, объектах незавершенного строительства, необходимые для исправления реестровых ошибок в сведениях об описании их местоположения

1. Сведения о характерных точках контура _____ здание _____ с кадастровым номером 05:17:000043:205

вид объекта недвижимости (здание, сооружение, объект незавершенного строительства)

Система координат МСК-05

Зона № 1

Обозначение характерных точек контура	Содержатся в Едином государственном реестре недвижимости			Определены в ходе выполнения комплексных кадастровых работ			Метод определения координат	Формулы, примененные для расчета средней квадратической погрешности определения координат характерных точек границ (M_t), с подставленными в такие формулы значениями и итоговые (вычисленные) значения M_t , м
	Координаты, м		Радиус, м	Координаты, м		Радиус, м		
	X	Y	R	X	Y	R		
1	2	3	4	5	6	7	8	9
н129О	—	—	—	105091,53	382370,0 9	—	—	—
н130О	—	—	—	105091,11	382382,0 3	—	—	—
н131О	—	—	—	105081,36	382381,7 9	—	—	—
н132О	—	—	—	105081,78	382369,8 1	—	—	—
н129О	—	—	—	105091,53	382370,0 9	—	—	—
249	105087,96	382379,65	—	—	—	—	—	—
250	105088,74	382390,68	—	—	—	—	—	—
251	105080,76	382391,18	—	—	—	—	—	—
252	105079,97	382379,98	—	—	—	—	—	—

2. Иные сведения об объекте недвижимости с кадастровым номером 05:17:000043:205

1. —

3. Пояснения к сведениям об объекте недвижимости с кадастровым номером 05:17:000043:205

1. —

КАРТА-ПЛАН ТЕРРИТОРИИ

Сведения о зданиях, сооружениях, объектах незавершенного строительства, необходимые для исправления реестровых ошибок в сведениях об описании их местоположения

1. Сведения о характерных точках контура _____ здание _____ с кадастровым номером 05:17:000043:206

вид объекта недвижимости (здание, сооружение, объект незавершенного строительства)

Система координат МСК-05

Зона № 1

Обозначение характерных точек контура	Содержатся в Едином государственном реестре недвижимости			Определены в ходе выполнения комплексных кадастровых работ			Метод определения координат	Формулы, примененные для расчета средней квадратической погрешности определения координат характерных точек границ (M _l), с подставленными в такие формулы значениями и итоговые (вычисленные) значения M _l , м
	Координаты, м		Радиус, м	Координаты, м		Радиус, м		
	X	Y	R	X	Y	R		
1	2	3	4	5	6	7	8	9
н3100	—	—	—	104735,81	382642,2 3	—	—	—
н3110	—	—	—	104740,69	382649,9 3	—	—	—
н3120	—	—	—	104731,23	382656,0 3	—	—	—
н3130	—	—	—	104726,33	382648,2 7	—	—	—
н3100	—	—	—	104735,81	382642,2 3	—	—	—
253	104744,80	382649,14	—	—	—	—	—	—
254	104750,85	382657,46	—	—	—	—	—	—
255	104743,23	382661,68	—	—	—	—	—	—
256	104736,98	382653,55	—	—	—	—	—	—

2. Иные сведения об объекте недвижимости с кадастровым номером 05:17:000043:206

1. —

3. Пояснения к сведениям об объекте недвижимости с кадастровым номером 05:17:000043:206

1. —

КАРТА-ПЛАН ТЕРРИТОРИИ

Сведения о зданиях, сооружениях, объектах незавершенного строительства, необходимые для исправления
реестровых ошибок в сведениях об описании их местоположения

1. Сведения о характерных точках контура _____ здание _____ с кадастровым номером 05:17:000043:207

вид объекта недвижимости (здание, сооружение, объект незавершенного строительства)

Система координат МСК-05

Зона № 1

Обозначение характерных точек контура	Содержатся в Едином государственном реестре недвижимости			Определены в ходе выполнения комплексных кадастровых работ			Метод определения координат	Формулы, примененные для расчета средней квадратической погрешности определения координат характерных точек границ (М _г), с подставленными в такие формулы значениями и итоговые (вычисленные) значения М _г , м
	Координаты, м		Радиус, м	Координаты, м		Радиус, м		
	X	Y	R	X	Y	R		
1	2	3	4	5	6	7	8	9
н207О	—	—	—	104894,48	382528,9 4	—	—	—
н208О	—	—	—	104891,60	382537,4 7	—	—	—
н209О	—	—	—	104882,31	382534,2 9	—	—	—
н210О	—	—	—	104885,18	382525,7 5	—	—	—
н207О	—	—	—	104894,48	382528,9 4	—	—	—
257	104893,58	382542,09	—	—	—	—	—	—
258	104893,10	382551,07	—	—	—	—	—	—
259	104883,10	382551,08	—	—	—	—	—	—
260	104883,64	382541,91	—	—	—	—	—	—

2. Иные сведения об объекте недвижимости с кадастровым номером 05:17:000043:207

1. —

3. Пояснения к сведениям об объекте недвижимости с кадастровым номером 05:17:000043:207

1. —

КАРТА-ПЛАН ТЕРРИТОРИИ

Сведения о зданиях, сооружениях, объектах незавершенного строительства, необходимые для исправления
реестровых ошибок в сведениях об описании их местоположения

1. Сведения о характерных точках контура _____ здание _____ с кадастровым номером 05:17:000043:208

вид объекта недвижимости (здание, сооружение, объект незавершенного строительства)

Система координат МСК-05

Зона № 1

Обозначение характерных точек контура	Содержатся в Едином государственном реестре недвижимости			Определены в ходе выполнения комплексных кадастровых работ			Метод определения координат	Формулы, примененные для расчета средней квадратической погрешности определения координат характерных точек границ (M_t), с подставленными в такие формулы значениями и итоговые (вычисленные) значения M_t , м
	Координаты, м		Радиус, м	Координаты, м		Радиус, м		
	X	Y	R	X	Y	R		
1	2	3	4	5	6	7	8	9
н113О	—	—	—	104948,83	382335,2 0	—	—	—
н114О	—	—	—	104945,76	382345,0 1	—	—	—
н115О	—	—	—	104937,14	382342,1 9	—	—	—
н116О	—	—	—	104940,23	382332,3 9	—	—	—
н113О	—	—	—	104948,83	382335,2 0	—	—	—
261	104947,41	382345,26	—	—	—	—	—	—
262	104951,49	382350,96	—	—	—	—	—	—
263	104946,06	382355,37	—	—	—	—	—	—
264	104941,96	382349,78	—	—	—	—	—	—

2. Иные сведения об объекте недвижимости с кадастровым номером 05:17:000043:208

1. —

3. Пояснения к сведениям об объекте недвижимости с кадастровым номером 05:17:000043:208

1. —

КАРТА-ПЛАН ТЕРРИТОРИИ

Сведения о зданиях, сооружениях, объектах незавершенного строительства, необходимые для исправления реестровых ошибок в сведениях об описании их местоположения

1. Сведения о характерных точках контура _____ здание _____ с кадастровым номером 05:17:000043:209

вид объекта недвижимости (здание, сооружение, объект незавершенного строительства)

Система координат МСК-05

Зона № 1

Обозначение характерных точек контура	Содержатся в Едином государственном реестре недвижимости			Определены в ходе выполнения комплексных кадастровых работ			Метод определения координат	Формулы, примененные для расчета средней квадратической погрешности определения координат характерных точек границ (M_t), с подставленными в такие формулы значениями и итоговые (вычисленные) значения M_t , м
	Координаты, м		Радиус, м	Координаты, м		Радиус, м		
	X	Y	R	X	Y	R		
1	2	3	4	5	6	7	8	9
н73О	—	—	—	105011,69	382152,4 6	—	—	—
н74О	—	—	—	105006,34	382162,9 2	—	—	—
н75О	—	—	—	104995,79	382157,9 0	—	—	—
н76О	—	—	—	105001,16	382147,4 2	—	—	—
н73О	—	—	—	105011,69	382152,4 6	—	—	—
265	105017,68	382141,41	—	—	—	—	—	—
266	105024,67	382148,71	—	—	—	—	—	—
267	105016,24	382156,95	—	—	—	—	—	—
268	105009,05	382149,90	—	—	—	—	—	—

2. Иные сведения об объекте недвижимости с кадастровым номером 05:17:000043:209

1. —

3. Пояснения к сведениям об объекте недвижимости с кадастровым номером 05:17:000043:209

1. —

КАРТА-ПЛАН ТЕРРИТОРИИ

Сведения о зданиях, сооружениях, объектах незавершенного строительства, необходимые для исправления
реестровых ошибок в сведениях об описании их местоположения

1. Сведения о характерных точках контура _____ здание _____ с кадастровым номером 05:17:000043:210

вид объекта недвижимости (здание, сооружение, объект незавершенного строительства)

Система координат МСК-05

Зона № 1

Обозначение характерных точек контура	Содержатся в Едином государственном реестре недвижимости			Определены в ходе выполнения комплексных кадастровых работ			Метод определения координат	Формулы, примененные для расчета средней квадратической погрешности определения координат характерных точек границ (M _Г), с подставленными в такие формулы значениями и итоговые (вычисленные) значения M _Г , м
	Координаты, м		Радиус, м	Координаты, м		Радиус, м		
	X	Y	R	X	Y	R		
1	2	3	4	5	6	7	8	9
н238О	—	—	—	104749,98	382239,9 8	—	—	—
н239О	—	—	—	104755,23	382250,8 1	—	—	—
н240О	—	—	—	104743,96	382256,2 2	—	—	—
н241О	—	—	—	104738,67	382245,4 3	—	—	—
н238О	—	—	—	104749,98	382239,9 8	—	—	—
269	104744,23	382258,67	—	—	—	—	—	—
270	104748,03	382266,73	—	—	—	—	—	—
271	104741,65	382269,85	—	—	—	—	—	—
272	104737,89	382261,85	—	—	—	—	—	—

2. Иные сведения об объекте недвижимости с кадастровым номером 05:17:000043:210

1. —

3. Пояснения к сведениям об объекте недвижимости с кадастровым номером 05:17:000043:210

1. —

КАРТА-ПЛАН ТЕРРИТОРИИ

Сведения о зданиях, сооружениях, объектах незавершенного строительства, необходимые для исправления
реестровых ошибок в сведениях об описании их местоположения

1. Сведения о характерных точках контура _____ здание _____ с кадастровым номером 05:17:000043:211

вид объекта недвижимости (здание, сооружение, объект незавершенного строительства)

Система координат МСК-05

Зона № 1

Обозначение характерных точек контура	Содержатся в Едином государственном реестре недвижимости			Определены в ходе выполнения комплексных кадастровых работ			Метод определения координат	Формулы, примененные для расчета средней квадратической погрешности определения координат характерных точек границ (M_i), с подставленными в такие формулы значениями и итоговые (вычисленные) значения M_i , м
	Координаты, м		Радиус, м	Координаты, м		Радиус, м		
	X	Y	R	X	Y	R		
1	2	3	4	5	6	7	8	9
н318О	—	—	—	104700,38	382627,4 8	—	—	—
н319О	—	—	—	104705,53	382636,4 7	—	—	—
н320О	—	—	—	104699,81	382639,7 8	—	—	—
н321О	—	—	—	104694,68	382630,7 9	—	—	—
н318О	—	—	—	104700,38	382627,4 8	—	—	—
273	104706,05	382639,24	—	—	—	—	—	—
274	104699,18	382648,62	—	—	—	—	—	—
275	104693,39	382644,60	—	—	—	—	—	—
276	104700,19	382634,95	—	—	—	—	—	—

2. Иные сведения об объекте недвижимости с кадастровым номером 05:17:000043:211

1. —

3. Пояснения к сведениям об объекте недвижимости с кадастровым номером 05:17:000043:211

1. —

КАРТА-ПЛАН ТЕРРИТОРИИ

Сведения о зданиях, сооружениях, объектах незавершенного строительства, необходимые для исправления
реестровых ошибок в сведениях об описании их местоположения

1. Сведения о характерных точках контура _____ здание _____ с кадастровым номером 05:17:000043:212

вид объекта недвижимости (здание, сооружение, объект незавершенного строительства)

Система координат МСК-05

Зона № 1

Обозначение характерных точек контура	Содержатся в Едином государственном реестре недвижимости			Определены в ходе выполнения комплексных кадастровых работ			Метод определения координат	Формулы, примененные для расчета средней квадратической погрешности определения координат характерных точек границ (М _Г), с подставленными в такие формулы значениями и итоговые (вычисленные) значения М _Г , м
	Координаты, м		Радиус, м	Координаты, м		Радиус, м		
	X	Y	R	X	Y	R		
1	2	3	4	5	6	7	8	9
н314О	—	—	—	104722,29	382612,3 9	—	—	—
н315О	—	—	—	104728,80	382624,8 0	—	—	—
н316О	—	—	—	104719,58	382629,1 8	—	—	—
н317О	—	—	—	104713,11	382616,7 2	—	—	—
н314О	—	—	—	104722,29	382612,3 9	—	—	—
277	104728,57	382621,69	—	—	—	—	—	—
278	104735,21	382631,78	—	—	—	—	—	—
279	104726,77	382637,35	—	—	—	—	—	—
280	104720,35	382627,26	—	—	—	—	—	—

2. Иные сведения об объекте недвижимости с кадастровым номером 05:17:000043:212

1. —

3. Пояснения к сведениям об объекте недвижимости с кадастровым номером 05:17:000043:212

1. —

КАРТА-ПЛАН ТЕРРИТОРИИ

Сведения о зданиях, сооружениях, объектах незавершенного строительства, необходимые для исправления
реестровых ошибок в сведениях об описании их местоположения

1. Сведения о характерных точках контура _____ здание _____ с кадастровым номером 05:17:000043:213

вид объекта недвижимости (здание, сооружение, объект незавершенного строительства)

Система координат МСК-05

Зона № 1

Обозначение характерных точек контура	Содержатся в Едином государственном реестре недвижимости			Определены в ходе выполнения комплексных кадастровых работ			Метод определения координат	Формулы, примененные для расчета средней квадратической погрешности определения координат характерных точек границ (M_t), с подставленными в такие формулы значениями и итоговые (вычисленные) значения M_t , м
	Координаты, м		Радиус, м	Координаты, м		Радиус, м		
	X	Y	R	X	Y	R		
1	2	3	4	5	6	7	8	9
н69О	—	—	—	104966,79	382078,9 4	—	—	—
н70О	—	—	—	104978,21	382085,9 6	—	—	—
н71О	—	—	—	104972,77	382094,6 1	—	—	—
н72О	—	—	—	104961,34	382087,5 7	—	—	—
н69О	—	—	—	104966,79	382078,9 4	—	—	—
281	104966,68	382078,43	—	—	—	—	—	—
282	104973,78	382088,90	—	—	—	—	—	—
283	104964,80	382095,11	—	—	—	—	—	—
284	104957,39	382084,95	—	—	—	—	—	—

2. Иные сведения об объекте недвижимости с кадастровым номером 05:17:000043:213

1. —

3. Пояснения к сведениям об объекте недвижимости с кадастровым номером 05:17:000043:213

1. —

КАРТА-ПЛАН ТЕРРИТОРИИ

Сведения о зданиях, сооружениях, объектах незавершенного строительства, необходимые для исправления реестровых ошибок в сведениях об описании их местоположения

1. Сведения о характерных точках контура _____ здание _____ с кадастровым номером 05:17:000043:214

вид объекта недвижимости (здание, сооружение, объект незавершенного строительства)

Система координат МСК-05

Зона № 1

Обозначение характерных точек контура	Содержатся в Едином государственном реестре недвижимости			Определены в ходе выполнения комплексных кадастровых работ			Метод определения координат	Формулы, примененные для расчета средней квадратической погрешности определения координат характерных точек границ (M_i), с подставленными в такие формулы значениями и итоговые (вычисленные) значения M_i , м
	Координаты, м		Радиус, м	Координаты, м		Радиус, м		
	X	Y	R	X	Y	R		
1	2	3	4	5	6	7	8	9
н133О	—	—	—	105095,57	382384,6 1	—	—	—
н134О	—	—	—	105098,17	382395,5 4	—	—	—
н135О	—	—	—	105088,31	382397,8 7	—	—	—
н136О	—	—	—	105085,78	382386,9 2	—	—	—
н133О	—	—	—	105095,57	382384,6 1	—	—	—
285	105099,35	382395,29	—	—	—	—	—	—
286	105103,86	382405,03	—	—	—	—	—	—
287	105095,47	382408,11	—	—	—	—	—	—
288	105090,71	382397,89	—	—	—	—	—	—

2. Иные сведения об объекте недвижимости с кадастровым номером 05:17:000043:214

1. —

3. Пояснения к сведениям об объекте недвижимости с кадастровым номером 05:17:000043:214

1. —

КАРТА-ПЛАН ТЕРРИТОРИИ

Сведения о зданиях, сооружениях, объектах незавершенного строительства, необходимые для исправления
реестровых ошибок в сведениях об описании их местоположения

1. Сведения о характерных точках контура _____ здание _____ с кадастровым номером 05:17:000043:215

вид объекта недвижимости (здание, сооружение, объект незавершенного строительства)

Система координат МСК-05

Зона № 1

Обозначение характерных точек контура	Содержатся в Едином государственном реестре недвижимости			Определены в ходе выполнения комплексных кадастровых работ			Метод определения координат	Формулы, примененные для расчета средней квадратической погрешности определения координат характерных точек границ (M_t), с подставленными в такие формулы значениями и итоговые (вычисленные) значения M_t , м
	Координаты, м		Радиус, м	Координаты, м		Радиус, м		
	X	Y	R	X	Y	R		
1	2	3	4	5	6	7	8	9
н3500	—	—	—	104557,37	382320,8 7	—	—	—
н3510	—	—	—	104555,59	382332,7 6	—	—	—
н3520	—	—	—	104545,66	382331,4 5	—	—	—
н3530	—	—	—	104547,35	382319,5 0	—	—	—
н3500	—	—	—	104557,37	382320,8 7	—	—	—
289	104582,78	382327,58	—	—	—	—	—	—
290	104582,03	382339,86	—	—	—	—	—	—
291	104571,21	382339,63	—	—	—	—	—	—
292	104572,04	382327,34	—	—	—	—	—	—

2. Иные сведения об объекте недвижимости с кадастровым номером 05:17:000043:215

1. —

3. Пояснения к сведениям об объекте недвижимости с кадастровым номером 05:17:000043:215

1. —

КАРТА-ПЛАН ТЕРРИТОРИИ

Сведения о зданиях, сооружениях, объектах незавершенного строительства, необходимые для исправления
реестровых ошибок в сведениях об описании их местоположения

1. Сведения о характерных точках контура _____ здание _____ с кадастровым номером 05:17:000043:217

вид объекта недвижимости (здание, сооружение, объект незавершенного строительства)

Система координат МСК-05

Зона № 1

Обозначение характерных точек контура	Содержатся в Едином государственном реестре недвижимости			Определены в ходе выполнения комплексных кадастровых работ			Метод определения координат	Формулы, примененные для расчета средней квадратической погрешности определения координат характерных точек границ (M_t), с подставленными в такие формулы значениями и итоговые (вычисленные) значения M_t , м
	Координаты, м		Радиус, м	Координаты, м		Радиус, м		
	X	Y	R	X	Y	R		
1	2	3	4	5	6	7	8	9
н262О	—	—	—	104833,12	382342,9 0	—	—	—
н263О	—	—	—	104838,15	382353,2 1	—	—	—
н264О	—	—	—	104834,59	382354,8 0	—	—	—
н265О	—	—	—	104835,36	382356,6 5	—	—	—
н266О	—	—	—	104834,68	382358,1 9	—	—	—
н267О	—	—	—	104832,83	382358,9 9	—	—	—
н268О	—	—	—	104831,41	382358,3 4	—	—	—
н269О	—	—	—	104830,52	382356,5 6	—	—	—
н270О	—	—	—	104827,01	382358,1 0	—	—	—
н271О	—	—	—	104824,42	382352,9 0	—	—	—
н272О	—	—	—	104822,52	382353,6 7	—	—	—
н273О	—	—	—	104820,74	382352,9	—	—	—

КАРТА-ПЛАН ТЕРРИТОРИИ

Сведения о зданиях, сооружениях, объектах незавершенного строительства, необходимые для исправления
реестровых ошибок в сведениях об описании их местоположения

					6			
н2740	—	—	—	104819,61	382350,4 6	—	—	—
н2750	—	—	—	104820,17	382348,5 6	—	—	—
н2620	—	—	—	104833,12	382342,9 0	—	—	—
293	104839,22	382349,21	—	—	—	—	—	—
294	104843,05	382355,90	—	—	—	—	—	—
295	104829,71	382363,73	—	—	—	—	—	—
296	104825,75	382356,99	—	—	—	—	—	—

2. Иные сведения об объекте недвижимости с кадастровым номером 05:17:000043:217

1. —

3. Пояснения к сведениям об объекте недвижимости с кадастровым номером 05:17:000043:217

1. —

1. Сведения о характерных точках контура _____ здание _____ с кадастровым номером 05:17:000043:218

вид объекта недвижимости (здание, сооружение, объект незавершенного строительства)

Система координат МСК-05

Зона № 1

Обозна- чение характер- ных точек контура	Содержатся в Едином государственном реестре недвижимости			Определены в ходе выполнения комплексных кадастровых работ			Метод определения координат	Формулы, примененные для расчета средней квадратической погрешности определения координат характерных точек границ (М _Г), с подставленными в такие формулы значениями и итоговые (вычисленные) значения М _Г , м
	Координаты, м		Радиус, м	Координаты, м		Радиус, м		
	X	Y	R	X	Y	R		
1	2	3	4	5	6	7	8	9
н1250	—	—	—	105065,67	382363,9 7	—	—	—
н1260	—	—	—	105072,87	382372,2	—	—	—

КАРТА-ПЛАН ТЕРРИТОРИИ

Сведения о зданиях, сооружениях, объектах незавершенного строительства, необходимые для исправления
реестровых ошибок в сведениях об описании их местоположения

					8			
н127О	—	—	—	105065,94	382378,0 9	—	—	—
н128О	—	—	—	105058,77	382369,7 8	—	—	—
н125О	—	—	—	105065,67	382363,9 7	—	—	—
297	105063,39	382382,06	—	—	—	—	—	—
298	105060,55	382390,82	—	—	—	—	—	—
299	105052,88	382388,70	—	—	—	—	—	—
300	105055,53	382380,14	—	—	—	—	—	—

2. Иные сведения об объекте недвижимости с кадастровым номером 05:17:000043:218

1. —

3. Пояснения к сведениям об объекте недвижимости с кадастровым номером 05:17:000043:218

1. —

1. Сведения о характерных точках контура _____ здание _____ с кадастровым номером 05:17:000043:219

вид объекта недвижимости (здание, сооружение, объект незавершенного строительства)

Система координат МСК-05

Зона № 1

Обозначение характерных точек контура	Содержатся в Едином государственном реестре недвижимости			Определены в ходе выполнения комплексных кадастровых работ			Метод определения координат	Формулы, примененные для расчета средней квадратической погрешности определения координат характерных точек границ (M _Г), с подставленными в такие формулы значениями и итоговые (вычисленные) значения M _Г , м
	Координаты, м		Радиус, м	Координаты, м		Радиус, м		
	X	Y	R	X	Y	R		
1	2	3	4	5	6	7	8	9
н121О	—	—	—	105040,48	382375,9 5	—	—	—
н122О	—	—	—	105036,93	382383,0	—	—	—

КАРТА-ПЛАН ТЕРРИТОРИИ

Сведения о зданиях, сооружениях, объектах незавершенного строительства, необходимые для исправления
реестровых ошибок в сведениях об описании их местоположения

					4			
н123О	—	—	—	105028,90	382379,0 3	—	—	—
н124О	—	—	—	105032,47	382371,9 6	—	—	—
н121О	—	—	—	105040,48	382375,9 5	—	—	—
301	105035,05	382396,94	—	—	—	—	—	—
302	105032,26	382405,40	—	—	—	—	—	—
303	105024,54	382403,03	—	—	—	—	—	—
304	105027,02	382394,76	—	—	—	—	—	—

2. Иные сведения об объекте недвижимости с кадастровым номером 05:17:000043:219

1. —

3. Пояснения к сведениям об объекте недвижимости с кадастровым номером 05:17:000043:219

1. —

1. Сведения о характерных точках контура _____ здание _____ с кадастровым номером 05:17:000043:220

вид объекта недвижимости (здание, сооружение, объект незавершенного строительства)

Система координат МСК-05

Зона № 1

Обозначение характерных точек контура	Содержатся в Едином государственном реестре недвижимости			Определены в ходе выполнения комплексных кадастровых работ			Метод определения координат	Формулы, примененные для расчета средней квадратической погрешности определения координат характерных точек границ (М _г), с подставленными в такие формулы значениями и итоговые (вычисленные) значения М _г , м
	Координаты, м		Радиус, м	Координаты, м		Радиус, м		
	X	Y	R	X	Y	R		
1	2	3	4	5	6	7	8	9
н9О	—	—	—	105259,37	382134,2 1	—	—	—
н10О	—	—	—	105270,61	382135,5	—	—	—

КАРТА-ПЛАН ТЕРРИТОРИИ

Сведения о зданиях, сооружениях, объектах незавершенного строительства, необходимые для исправления
реестровых ошибок в сведениях об описании их местоположения

					8			
н11О	—	—	—	105269,28	382146,7 7	—	—	—
н12О	—	—	—	105258,08	382145,3 7	—	—	—
н9О	—	—	—	105259,37	382134,2 1	—	—	—
305	105274,08	382143,29	—	—	—	—	—	—
306	105270,90	382154,97	—	—	—	—	—	—
307	105259,32	382153,47	—	—	—	—	—	—
308	105262,78	382141,52	—	—	—	—	—	—

2. Иные сведения об объекте недвижимости с кадастровым номером 05:17:000043:220

1. —

3. Пояснения к сведениям об объекте недвижимости с кадастровым номером 05:17:000043:220

1. —

1. Сведения о характерных точках контура _____ здание _____ с кадастровым номером 05:17:000043:222

вид объекта недвижимости (здание, сооружение, объект незавершенного строительства)

Система координат МСК-05

Зона № 1

Обозначение характерных точек контура	Содержатся в Едином государственном реестре недвижимости			Определены в ходе выполнения комплексных кадастровых работ			Метод определения координат	Формулы, примененные для расчета средней квадратической погрешности определения координат характерных точек границ (М _Г), с подставленными в такие формулы значениями и итоговые (вычисленные) значения М _Г , м
	Координаты, м		Радиус, м	Координаты, м		Радиус, м		
	X	Y	R	X	Y	R		
1	2	3	4	5	6	7	8	9
н93О	—	—	—	104922,29	382152,3 1	—	—	—
н94О	—	—	—	104936,95	382152,6	—	—	—

КАРТА-ПЛАН ТЕРРИТОРИИ

Сведения о зданиях, сооружениях, объектах незавершенного строительства, необходимые для исправления
реестровых ошибок в сведениях об описании их местоположения

					4			
н95О	—	—	—	104936,42	382166,5 8	—	—	—
н96О	—	—	—	104921,79	382166,2 2	—	—	—
н93О	—	—	—	104922,29	382152,3 1	—	—	—
309	104950,19	382181,82	—	—	—	—	—	—
310	104949,66	382194,52	—	—	—	—	—	—
311	104938,28	382194,78	—	—	—	—	—	—
312	104938,28	382181,82	—	—	—	—	—	—

2. Иные сведения об объекте недвижимости с кадастровым номером 05:17:000043:222

1. —

3. Пояснения к сведениям об объекте недвижимости с кадастровым номером 05:17:000043:222

1. —

1. Сведения о характерных точках контура _____ здание _____ с кадастровым номером 05:17:000043:225

вид объекта недвижимости (здание, сооружение, объект незавершенного строительства)

Система координат МСК-05

Зона № 1

Обозначение характерных точек контура	Содержатся в Едином государственном реестре недвижимости			Определены в ходе выполнения комплексных кадастровых работ			Метод определения координат	Формулы, примененные для расчета средней квадратической погрешности определения координат характерных точек границ (М _Г), с подставленными в такие формулы значениями и итоговые (вычисленные) значения М _Г , м
	Координаты, м		Радиус, м	Координаты, м		Радиус, м		
	X	Y	R	X	Y	R		
1	2	3	4	5	6	7	8	9
н57О	—	—	—	104930,85	382022,8 2	—	—	—
н58О	—	—	—	104933,79	382031,8	—	—	—

КАРТА-ПЛАН ТЕРРИТОРИИ

Сведения о зданиях, сооружениях, объектах незавершенного строительства, необходимые для исправления
реестровых ошибок в сведениях об описании их местоположения

					6			
н590	—	—	—	104930,36	382032,9 2	—	—	—
н600	—	—	—	104931,26	382035,7 8	—	—	—
н610	—	—	—	104927,90	382036,8 5	—	—	—
н620	—	—	—	104927,01	382033,9 4	—	—	—
н630	—	—	—	104923,71	382035,0 4	—	—	—
н640	—	—	—	104920,92	382026,0 9	—	—	—
н570	—	—	—	104930,85	382022,8 2	—	—	—
313	104929,39	382031,23	—	—	—	—	—	—
314	104936,12	382042,12	—	—	—	—	—	—
315	104927,61	382047,38	—	—	—	—	—	—
316	104925,81	382044,46	—	—	—	—	—	—
317	104923,28	382046,00	—	—	—	—	—	—
318	104920,22	382041,05	—	—	—	—	—	—
319	104922,75	382039,52	—	—	—	—	—	—
320	104920,88	382036,50	—	—	—	—	—	—

2. Иные сведения об объекте недвижимости с кадастровым номером 05:17:000043:225

1. —

3. Пояснения к сведениям об объекте недвижимости с кадастровым номером 05:17:000043:225

1. —

КАРТА-ПЛАН ТЕРРИТОРИИ

Сведения о зданиях, сооружениях, объектах незавершенного строительства, необходимые для исправления
реестровых ошибок в сведениях об описании их местоположения

326	105105,41	382552,56	—	—	—	—	—
327	105107,31	382551,64	—	—	—	—	—
328	105105,80	382548,57	—	—	—	—	—

2. Иные сведения об объекте недвижимости с кадастровым номером 05:17:000043:226

1. —

3. Пояснения к сведениям об объекте недвижимости с кадастровым номером 05:17:000043:226

1. —

1. Сведения о характерных точках контура _____ здание _____ с кадастровым номером 05:17:000043:340

вид объекта недвижимости (здание, сооружение, объект незавершенного строительства)

Система координат МСК-05

Зона № 1

Обозначение характер- ных точек контура	Содержатся в Едином государственном реестре недвижимости			Определены в ходе выполнения комплексных кадастровых работ			Метод определения координат	Формулы, примененные для расчета средней квадратической погрешности определения координат характерных точек границ (M _t), с подставленными в такие формулы значениями и итоговые (вычисленные) значения M _t , м
	Координаты, м		Радиус, м	Координаты, м		Радиус, м		
	X	Y	R	X	Y	R		
1	2	3	4	5	6	7	8	9
н45О	—	—	—	105004,79	381978,4 5	—	—	—
н46О	—	—	—	105006,10	381990,5 7	—	—	—
н47О	—	—	—	104995,96	381991,8 5	—	—	—
н48О	—	—	—	104994,58	381979,6 8	—	—	—
н45О	—	—	—	105004,79	381978,4 5	—	—	—
329	105004,59	381978,29	—	—	—	—	—	—

КАРТА-ПЛАН ТЕРРИТОРИИ

**Сведения о зданиях, сооружениях, объектах незавершенного строительства, необходимые для исправления
реестровых ошибок в сведениях об описании их местоположения**

330	105006,04	381990,76	—	—	—	—	—
331	104995,33	381992,06	—	—	—	—	—
332	104993,87	381979,45	—	—	—	—	—

2. Иные сведения об объекте недвижимости с кадастровым номером 05:17:000043:340

1. —

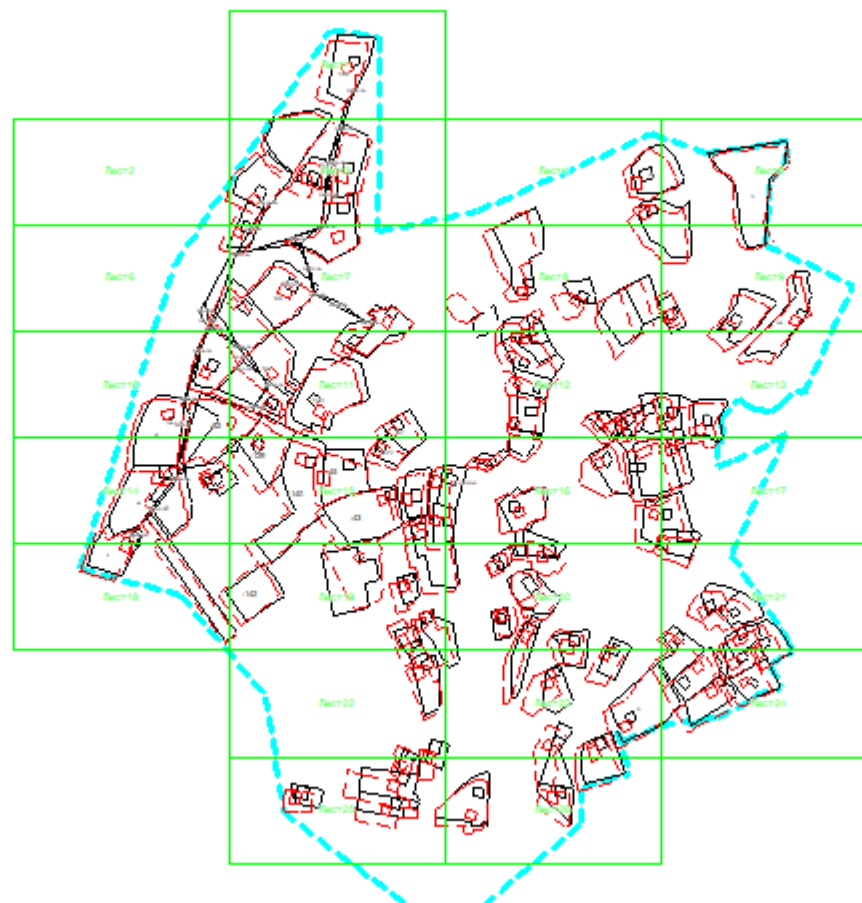
3. Пояснения к сведениям об объекте недвижимости с кадастровым номером 05:17:000043:340

1. —

КАРТА-ПЛАН ТЕРРИТОРИИ

Схема границ земельных участков

Основной лист



Масштаб 1: 8487

Условные обозначения:



— область выносного листа,

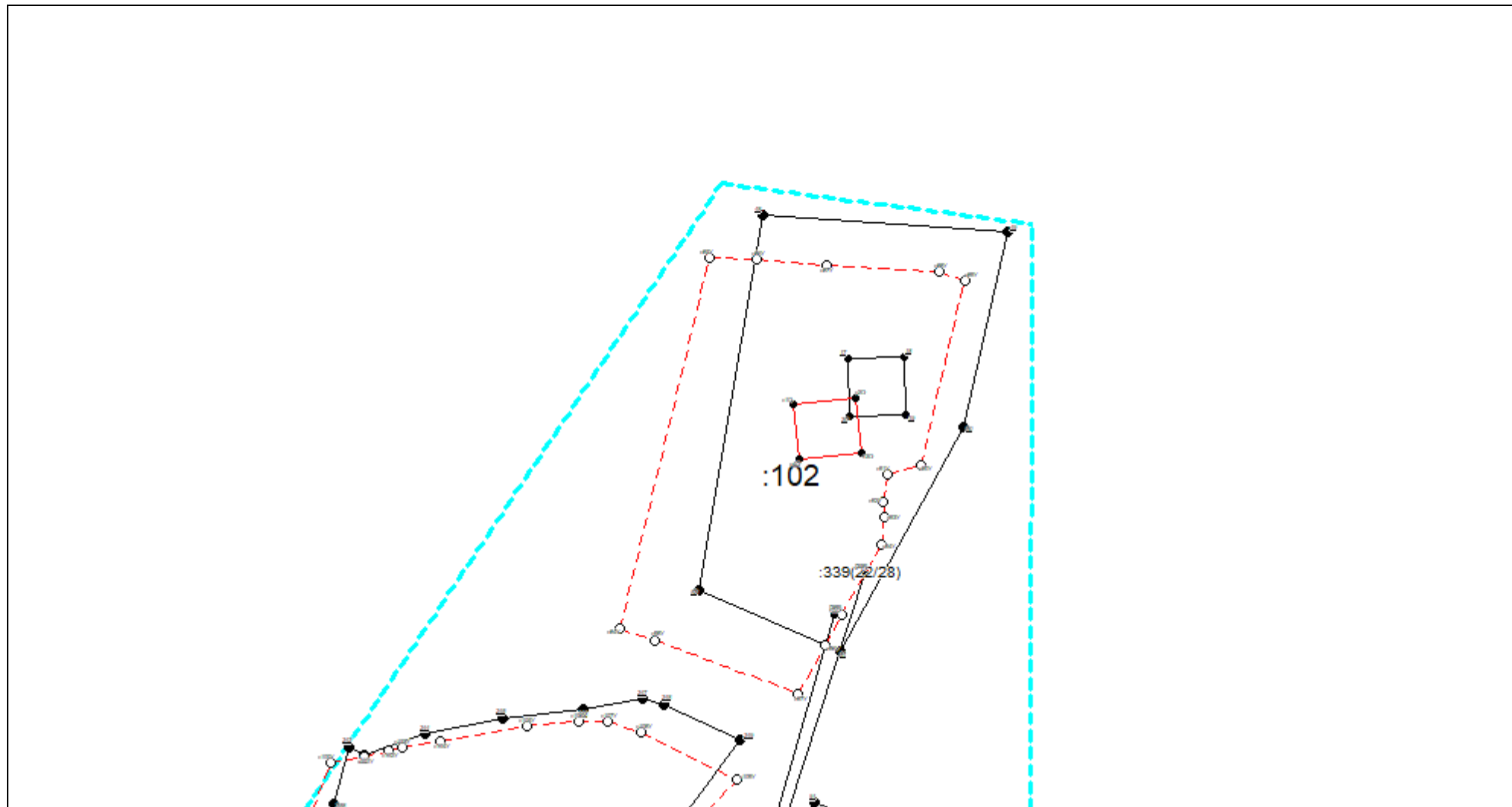
23

— номер выносного листа.

Остальные обозначения приведены на отдельной странице в конце раздела.

КАРТА-ПЛАН ТЕРРИТОРИИ
Схема границ земельных участков

Выносной лист №1




Масштаб 1:1000

Условные обозначения приведены на отдельной странице в конце раздела.

КАРТА-ПЛАН ТЕРРИТОРИИ
Схема границ земельных участков

Выносной лист №2

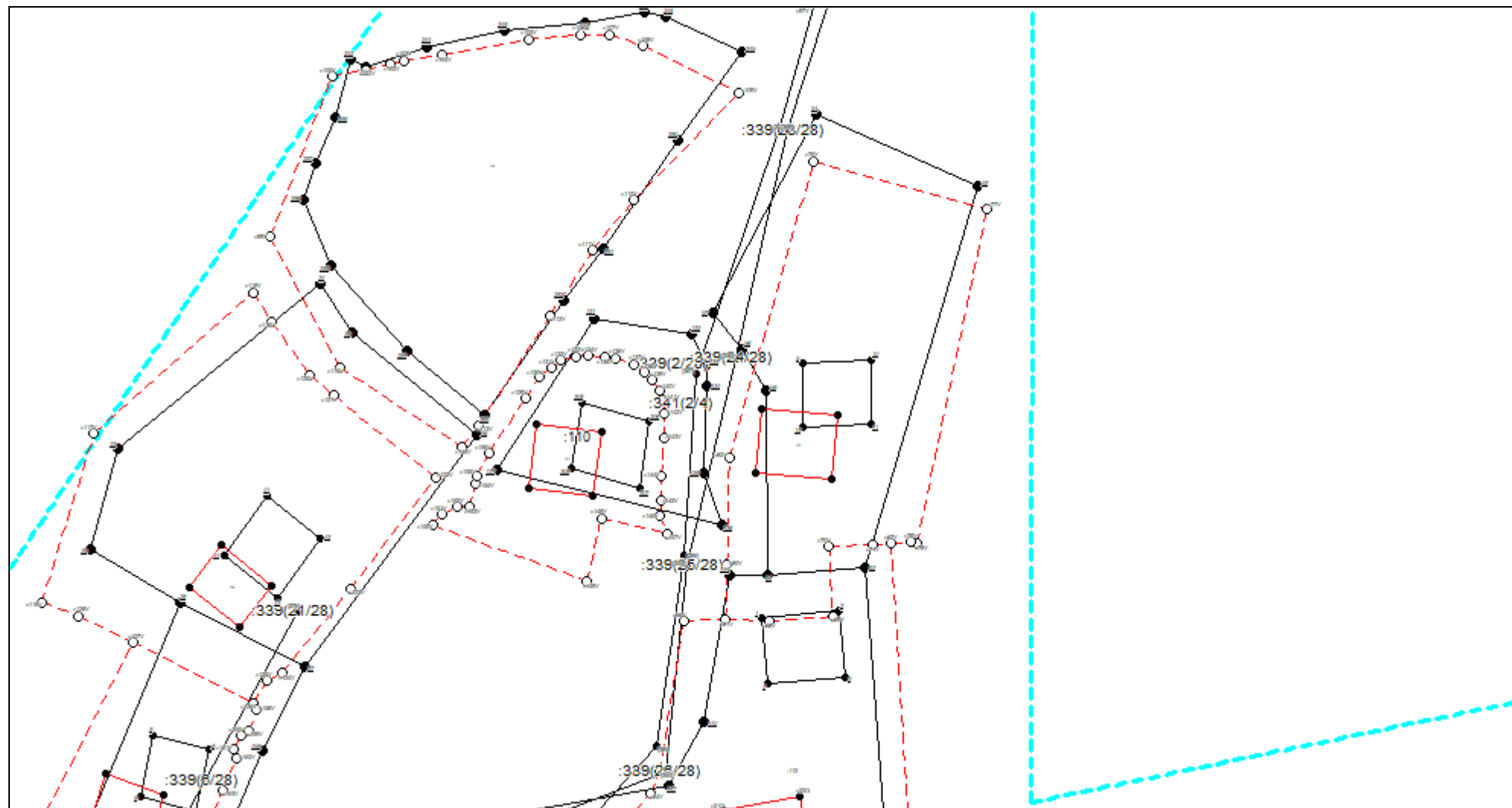


Масштаб 1:1000

Условные обозначения приведены на отдельной странице в конце раздела.

КАРТА-ПЛАН ТЕРРИТОРИИ
Схема границ земельных участков

Выносной лист №3

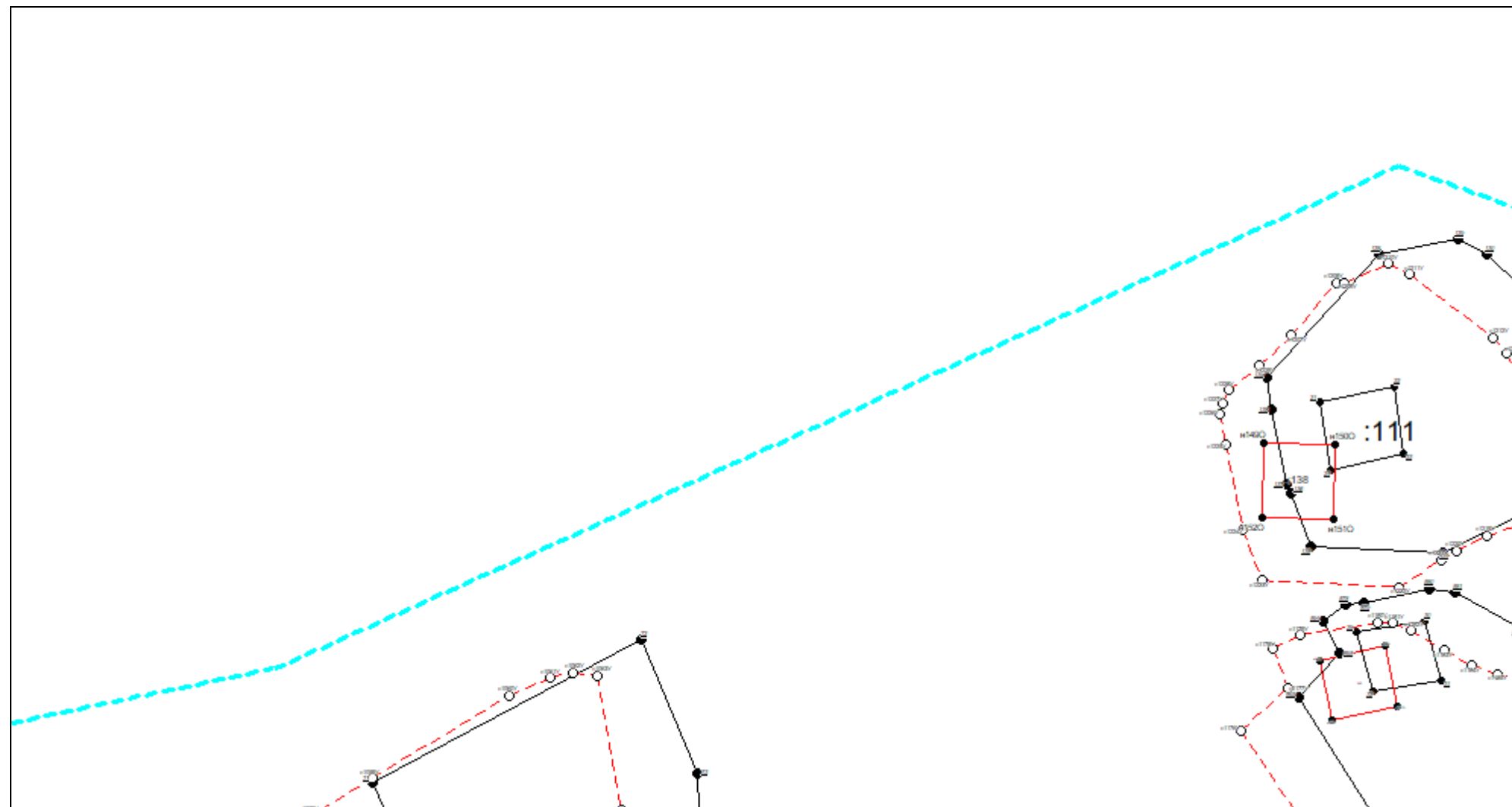


Масштаб 1:1000

Условные обозначения приведены на отдельной странице в конце раздела.

КАРТА-ПЛАН ТЕРРИТОРИИ
Схема границ земельных участков

Выносной лист №4

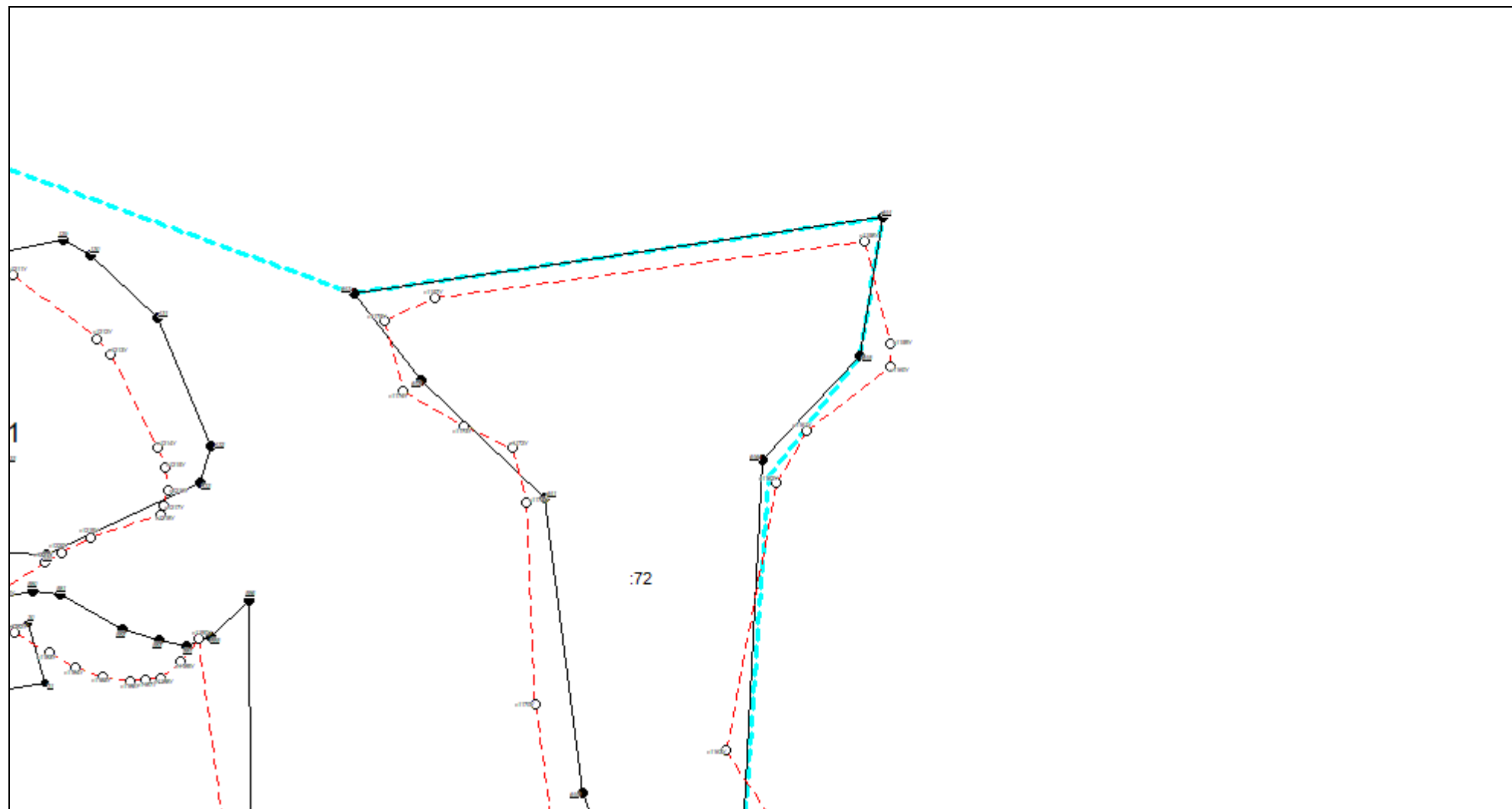


Масштаб 1:1000

Условные обозначения приведены на отдельной странице в конце раздела.

КАРТА-ПЛАН ТЕРРИТОРИИ
Схема границ земельных участков

Выносной лист №5




:72

Масштаб 1:1000

Условные обозначения приведены на отдельной странице в конце раздела.

КАРТА-ПЛАН ТЕРРИТОРИИ
Схема границ земельных участков

Выносной лист №6



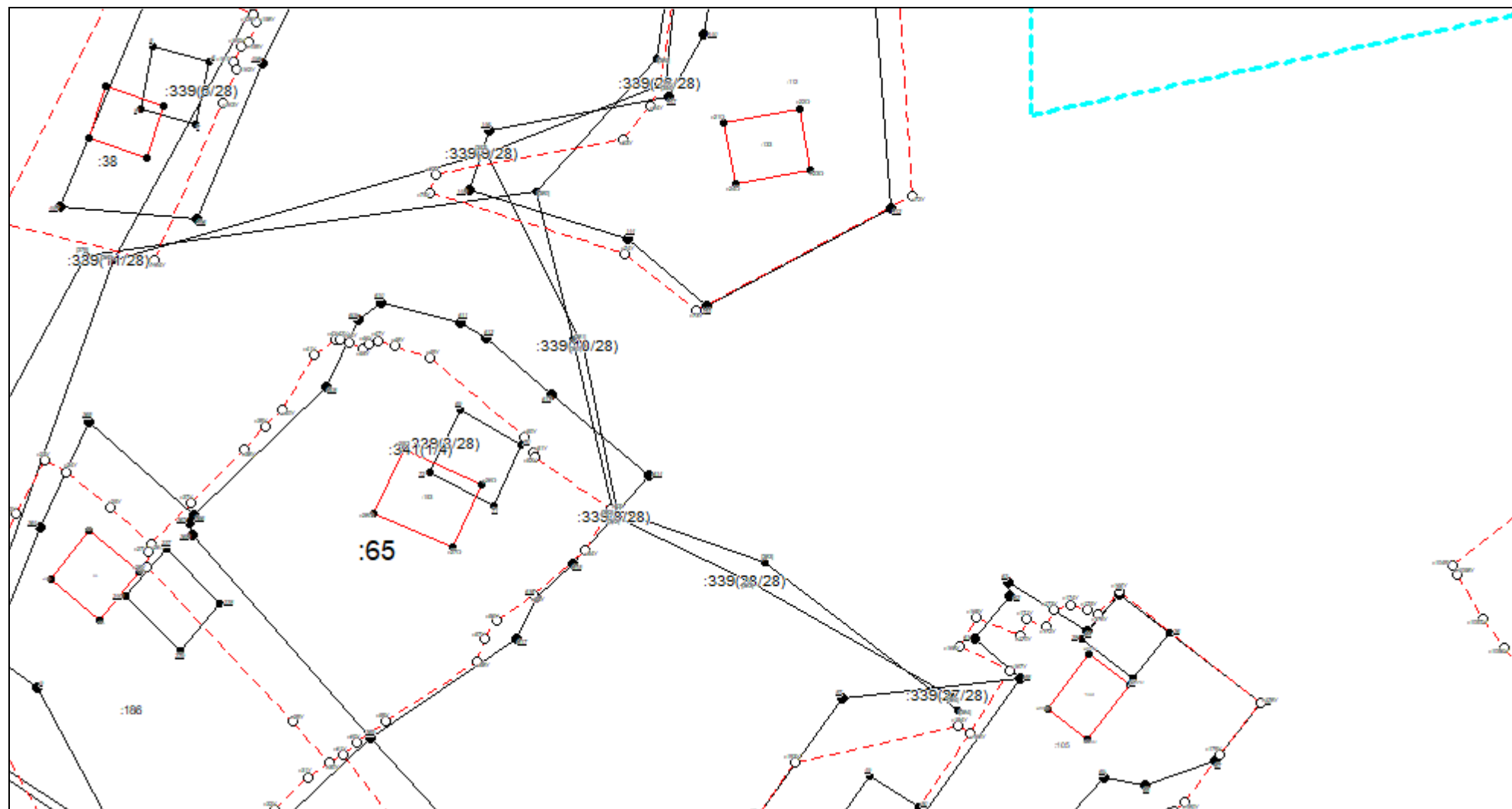
Масштаб 1:1000

Условные обозначения приведены на отдельной странице в конце раздела.

КАРТА-ПЛАН ТЕРРИТОРИИ

Схема границ земельных участков

Выносной лист №7

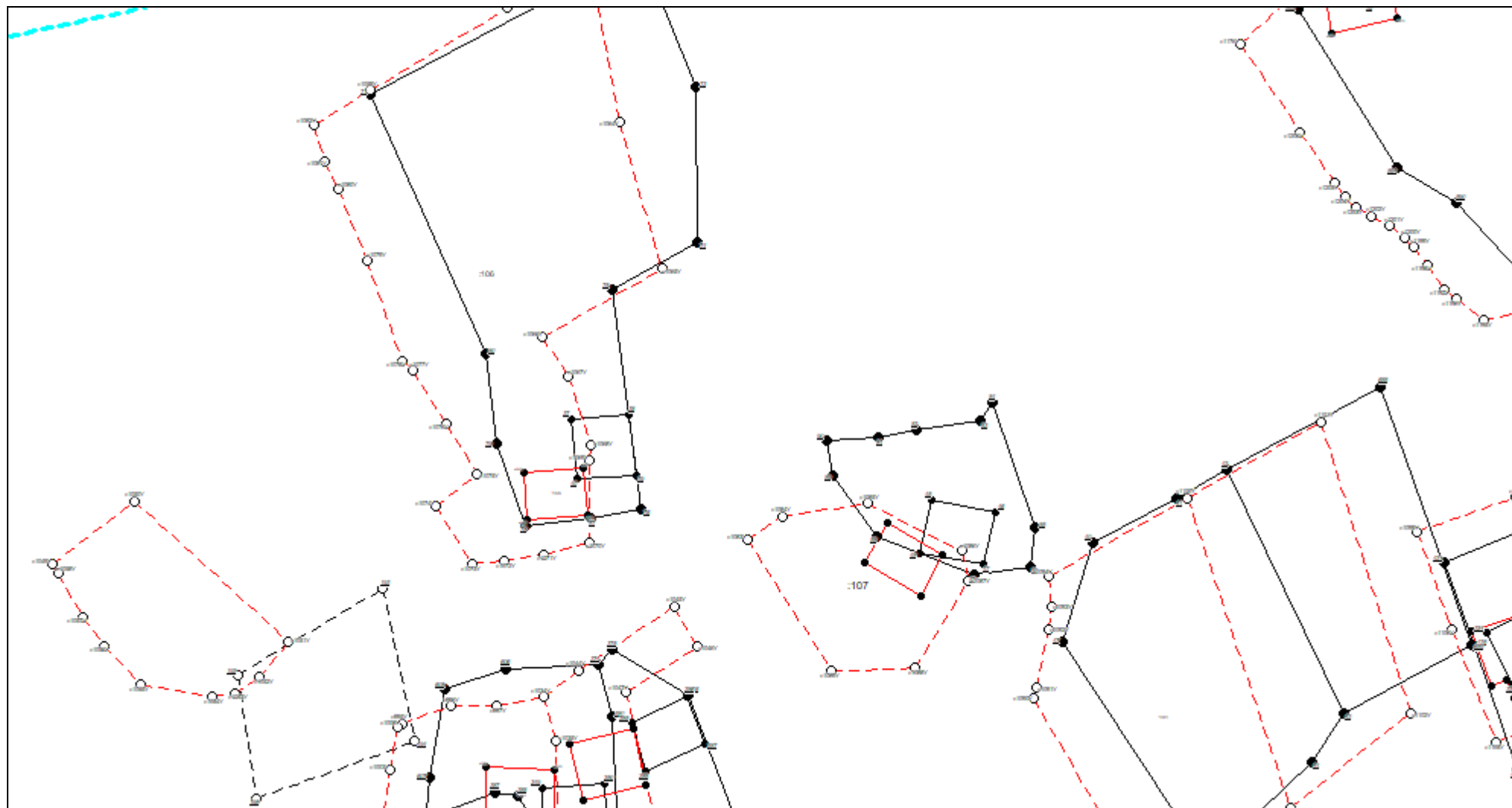


Масштаб 1:1000

Условные обозначения приведены на отдельной странице в конце раздела.

КАРТА-ПЛАН ТЕРРИТОРИИ
Схема границ земельных участков

Выносной лист №8

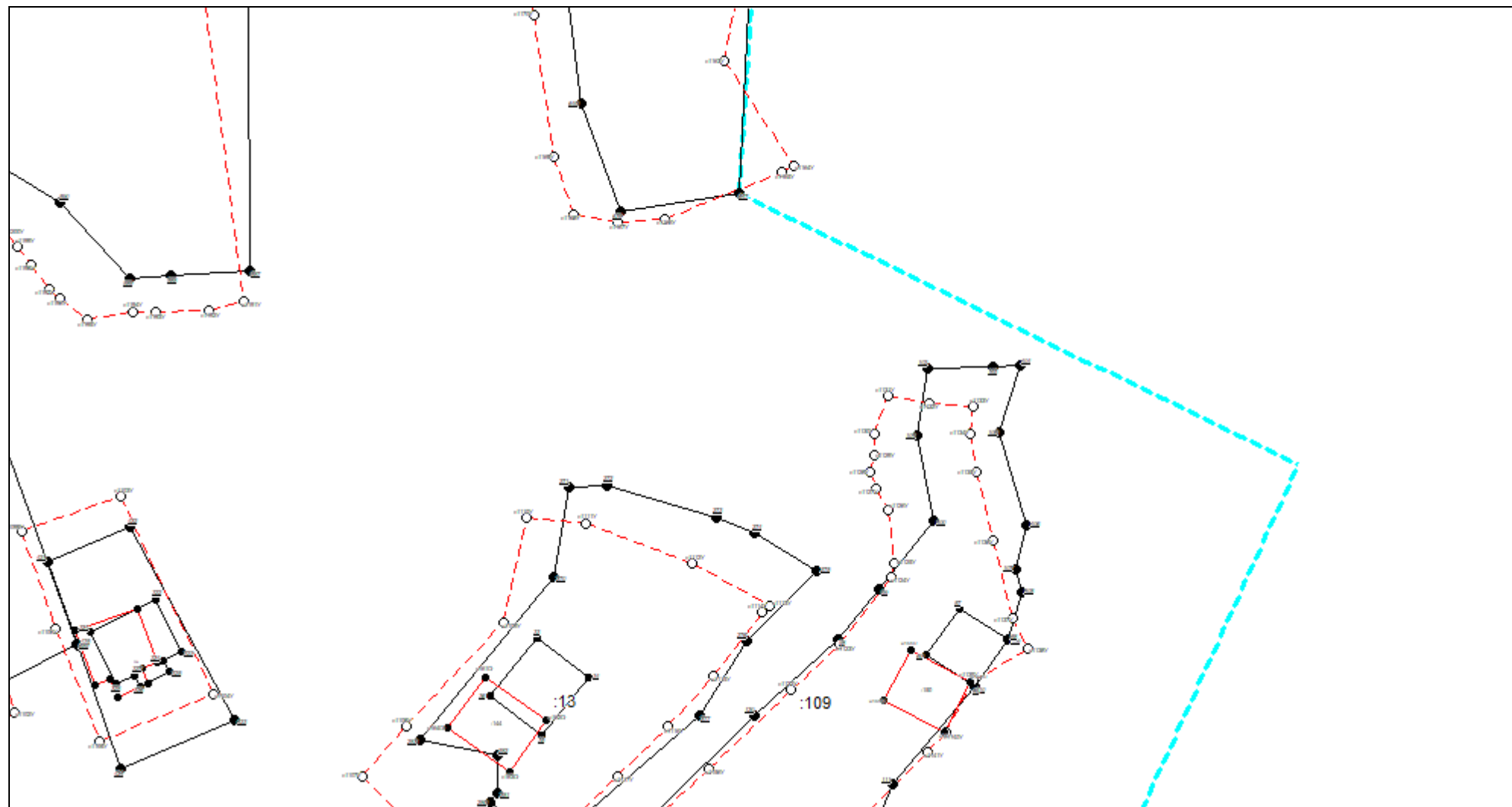


Масштаб 1:1000

Условные обозначения приведены на отдельной странице в конце раздела.

КАРТА-ПЛАН ТЕРРИТОРИИ
Схема границ земельных участков

Выносной лист №9

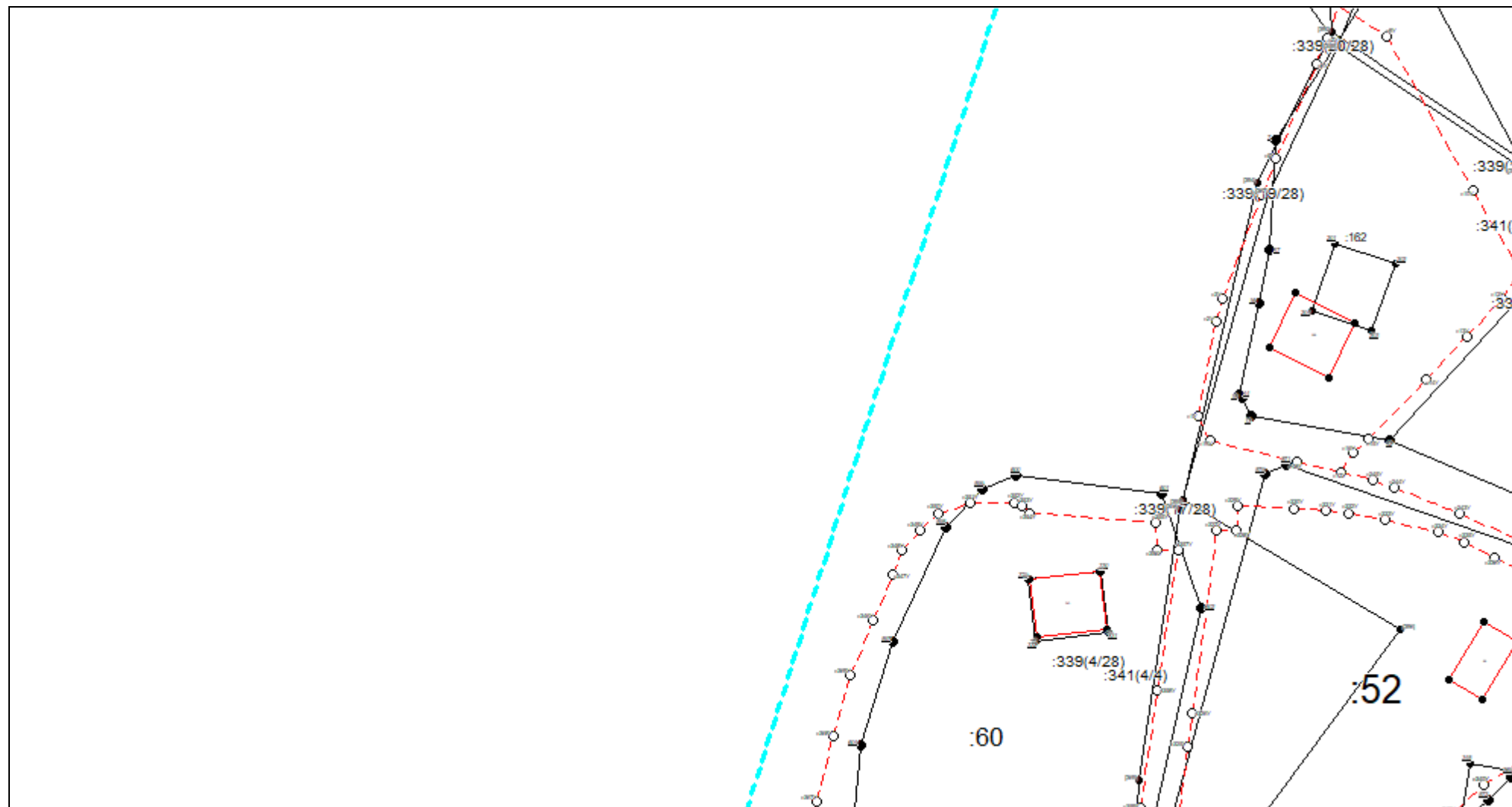


Масштаб 1:1000

Условные обозначения приведены на отдельной странице в конце раздела.

КАРТА-ПЛАН ТЕРРИТОРИИ
Схема границ земельных участков

Выносной лист №10

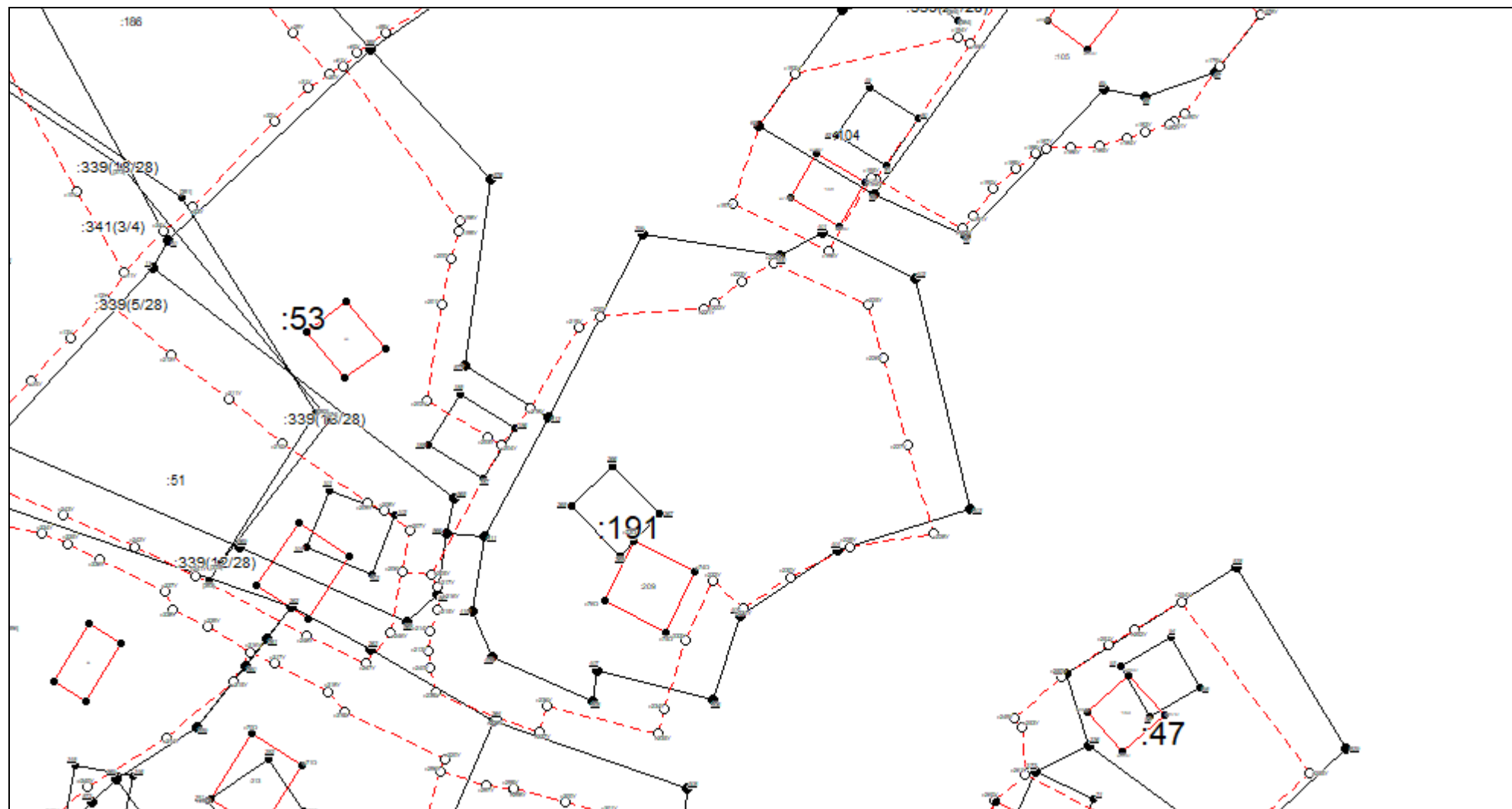


Масштаб 1:1000

Условные обозначения приведены на отдельной странице в конце раздела.

КАРТА-ПЛАН ТЕРРИТОРИИ
Схема границ земельных участков

Выносной лист №11

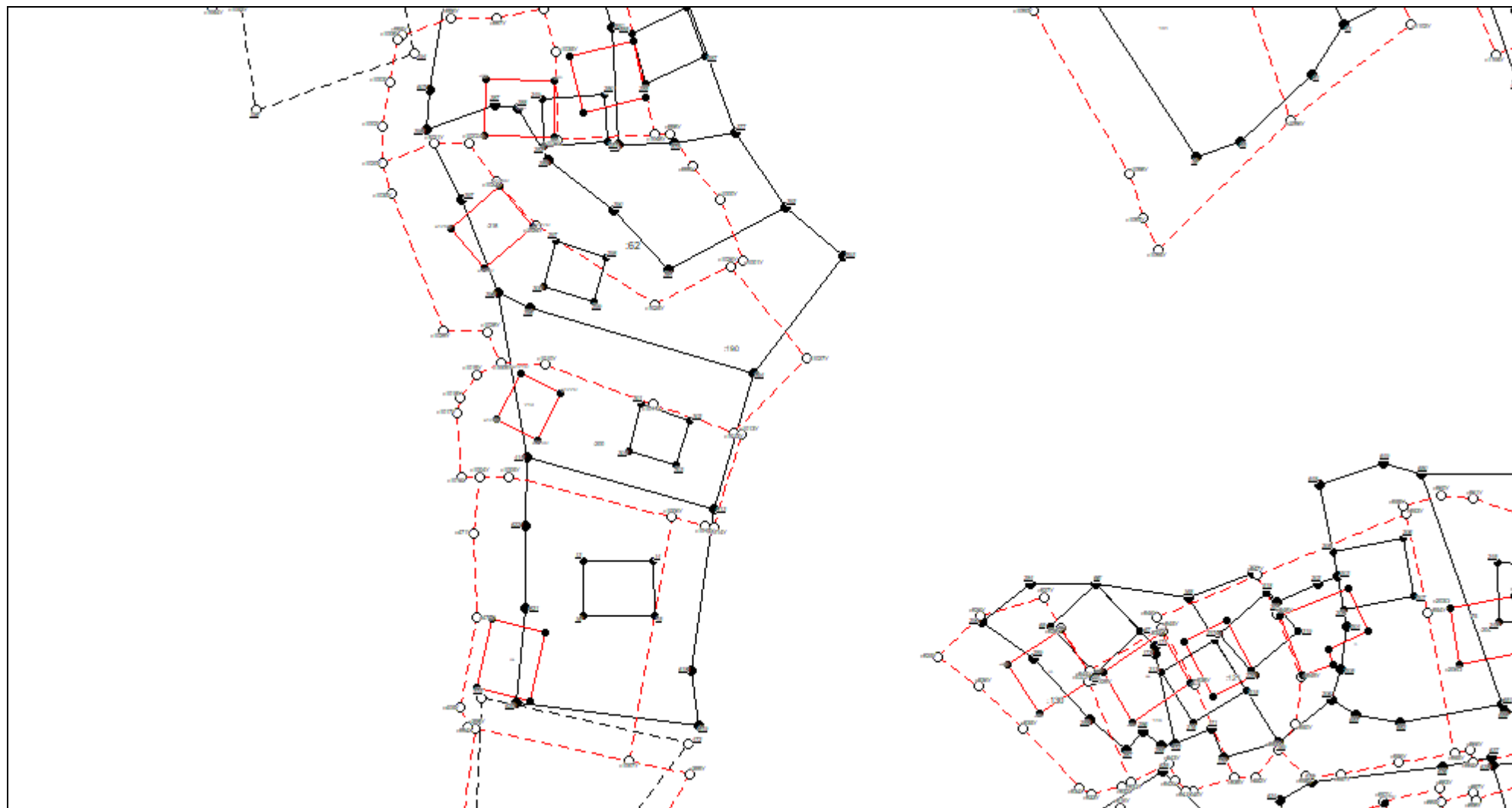


Масштаб 1:1000

Условные обозначения приведены на отдельной странице в конце раздела.

КАРТА-ПЛАН ТЕРРИТОРИИ
Схема границ земельных участков

Выносной лист №12

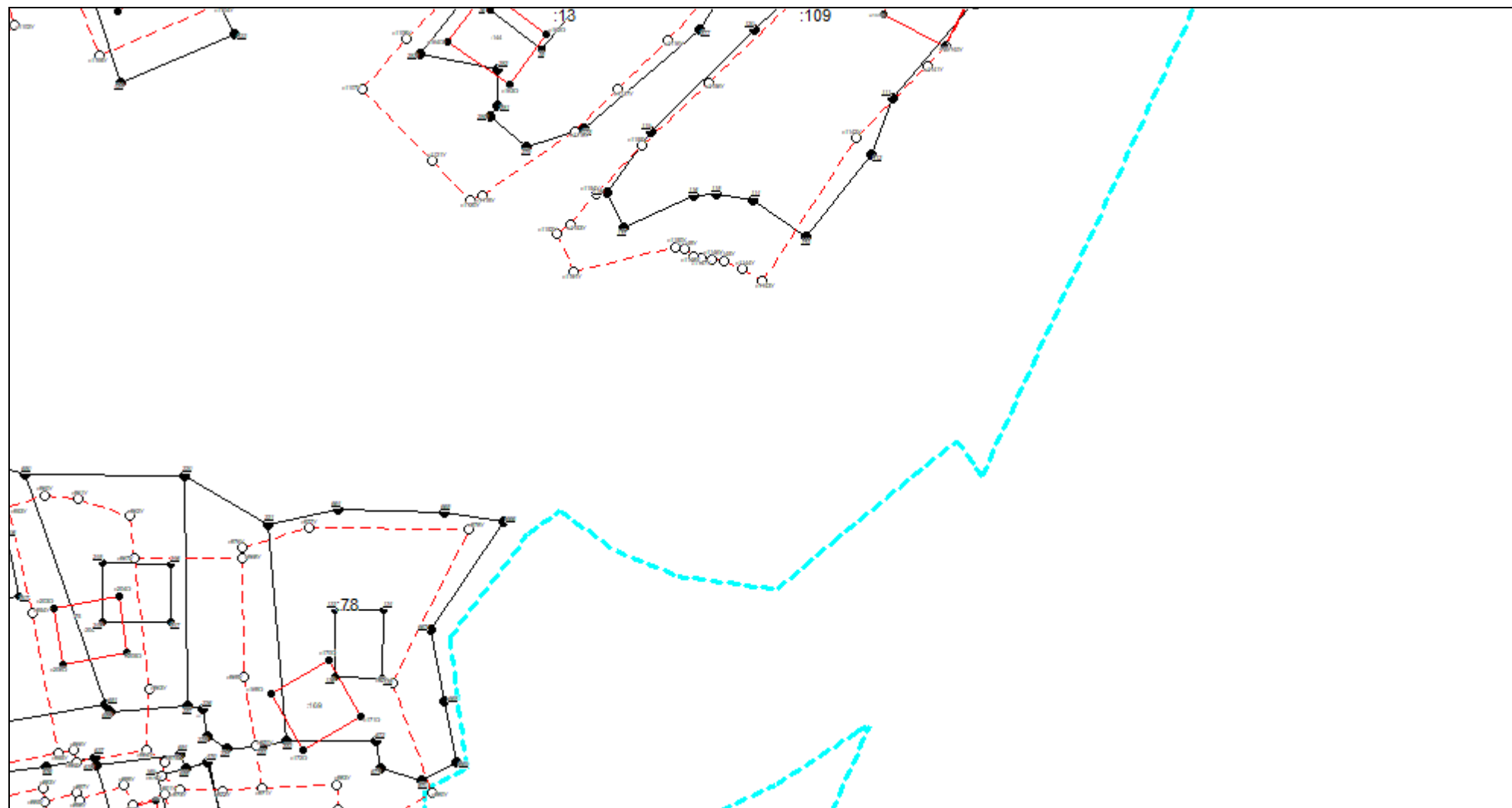


Масштаб 1:1000

Условные обозначения приведены на отдельной странице в конце раздела.

КАРТА-ПЛАН ТЕРРИТОРИИ
Схема границ земельных участков

Выносной лист №13

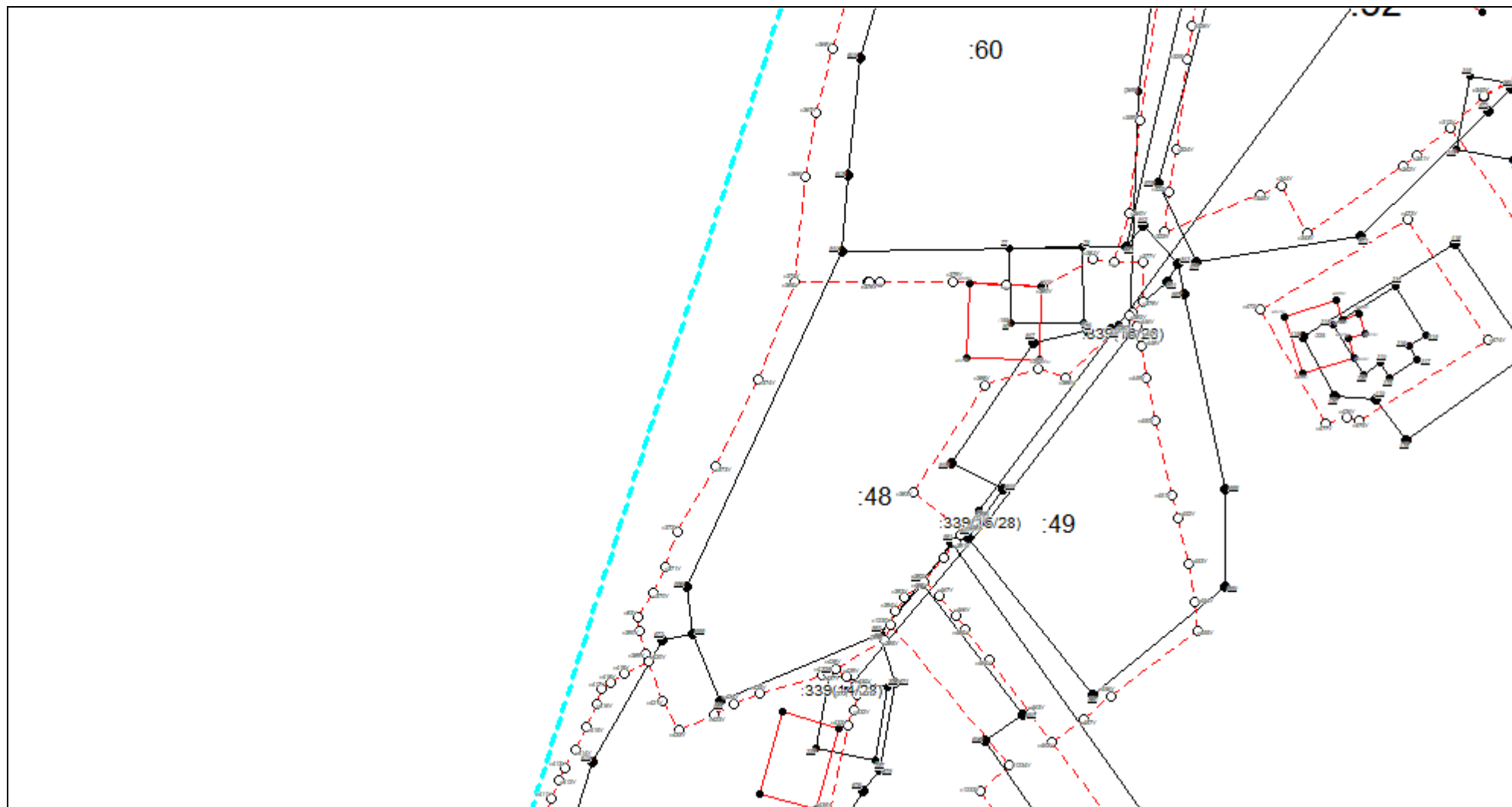


Масштаб 1:1000

Условные обозначения приведены на отдельной странице в конце раздела.

КАРТА-ПЛАН ТЕРРИТОРИИ
Схема границ земельных участков

Выносной лист №14

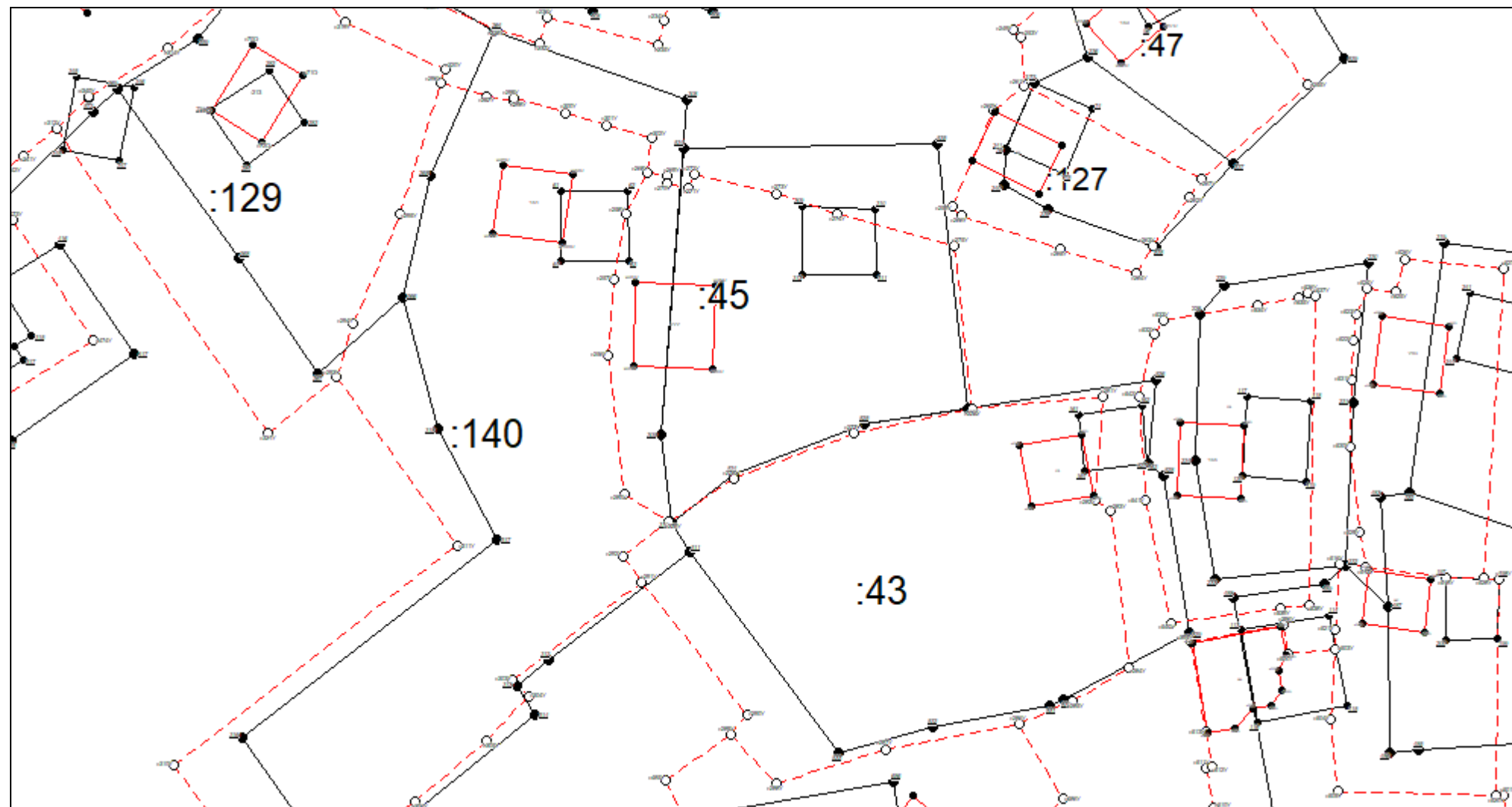


Масштаб 1:1000

Условные обозначения приведены на отдельной странице в конце раздела.

КАРТА-ПЛАН ТЕРРИТОРИИ
Схема границ земельных участков

Выносной лист №15

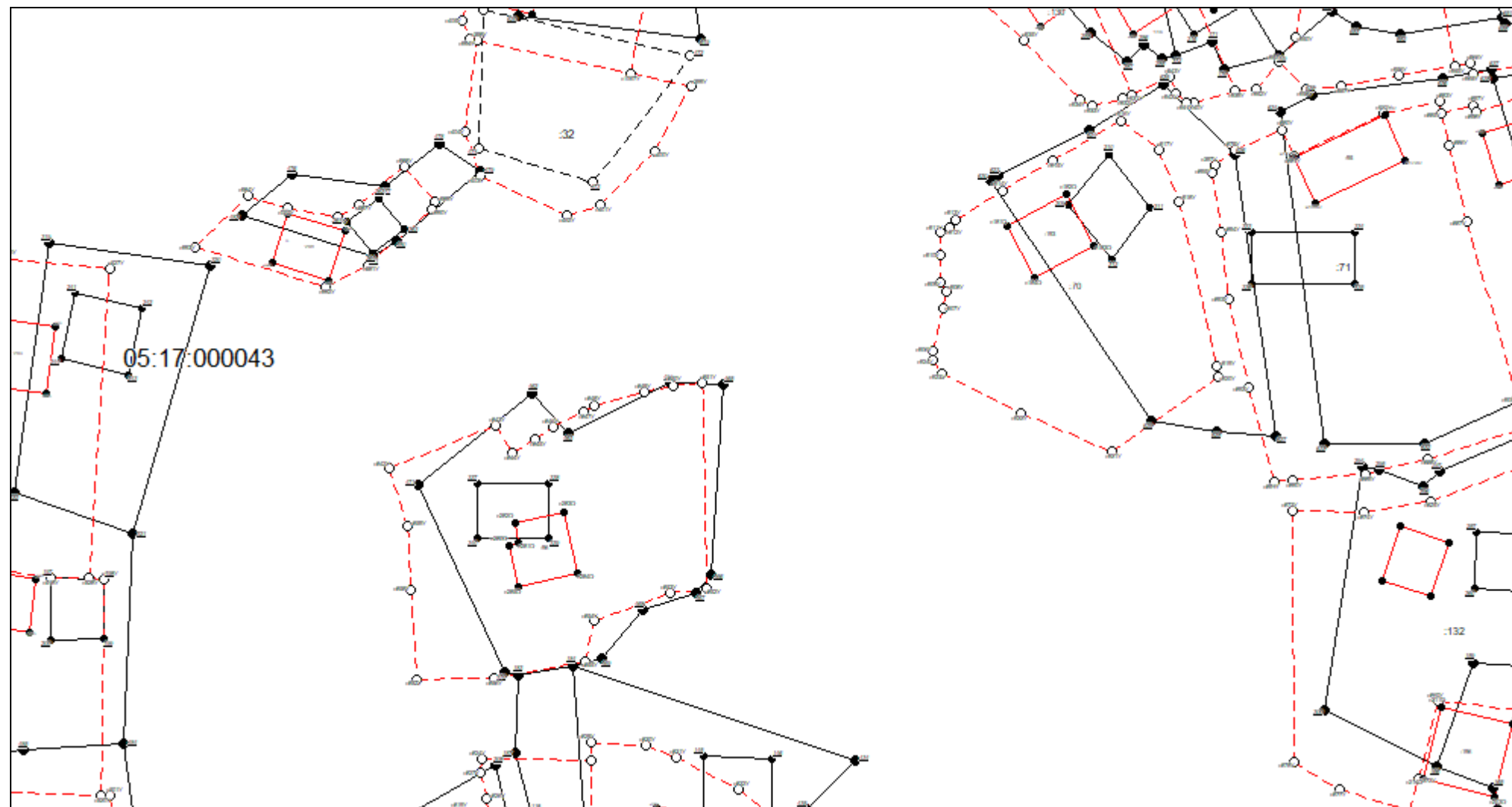


Масштаб 1:1000

Условные обозначения приведены на отдельной странице в конце раздела.

КАРТА-ПЛАН ТЕРРИТОРИИ
Схема границ земельных участков

Выносной лист №16

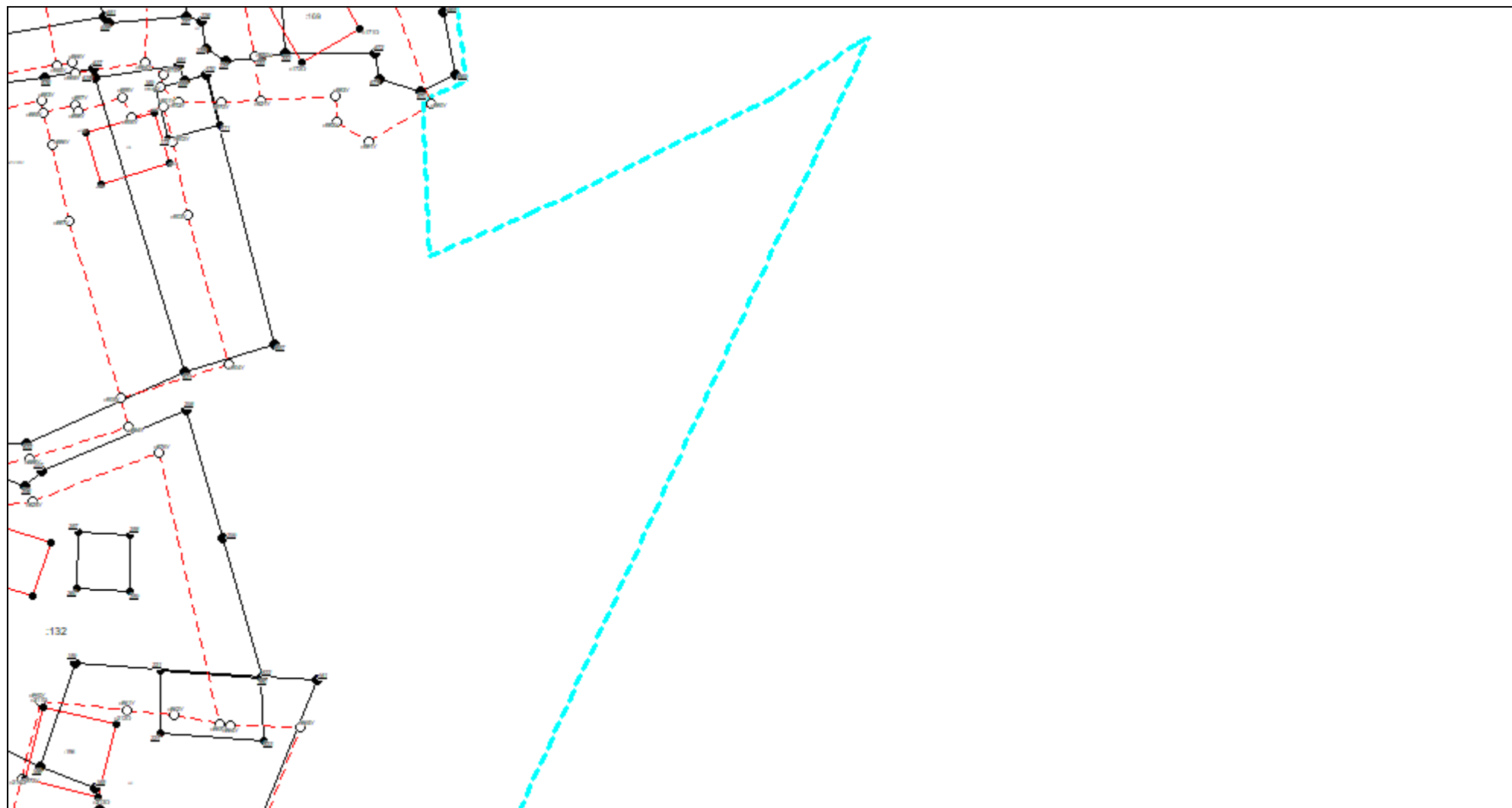


Масштаб 1:1000

Условные обозначения приведены на отдельной странице в конце раздела.

КАРТА-ПЛАН ТЕРРИТОРИИ
Схема границ земельных участков

Выносной лист №17

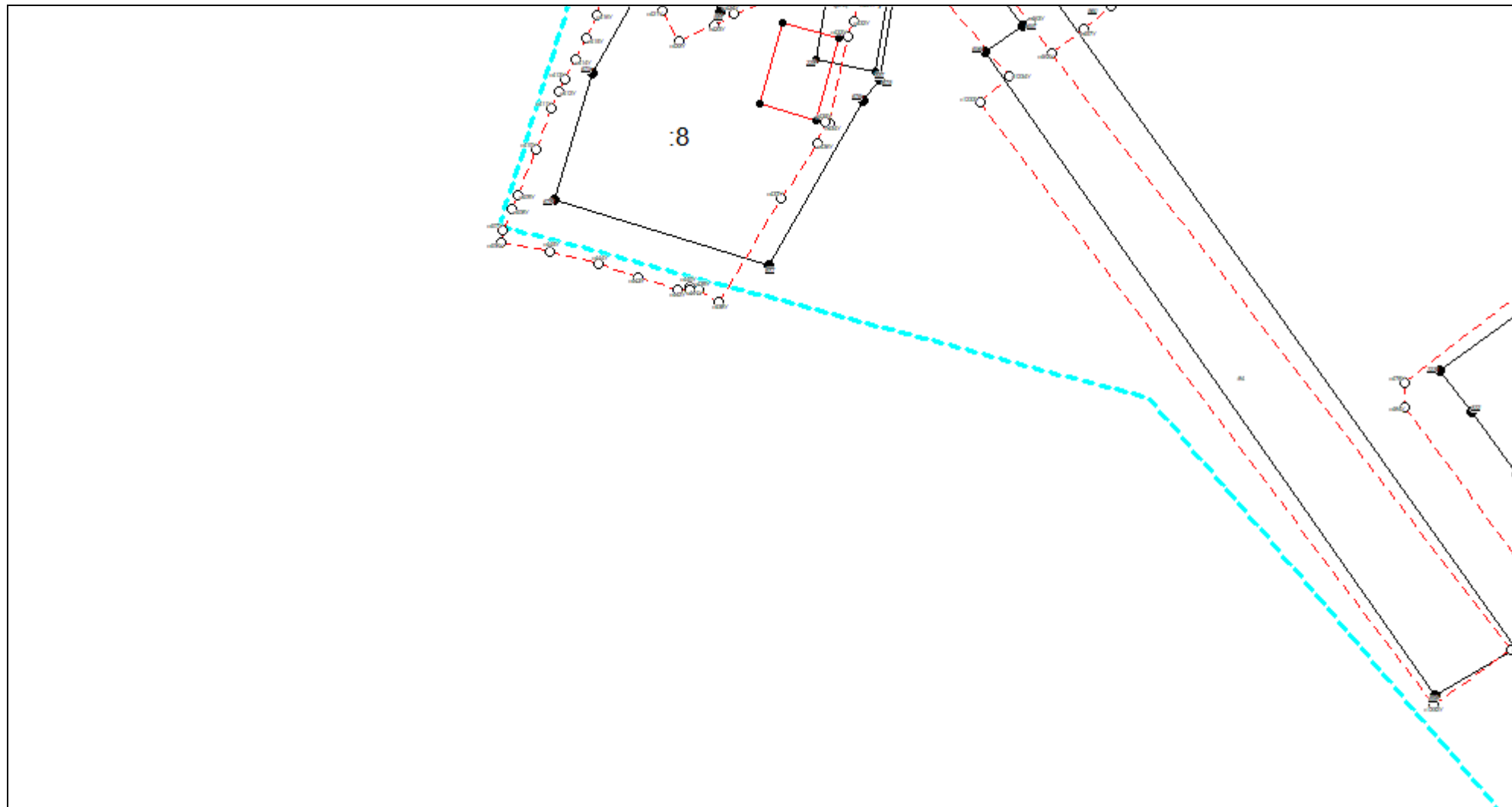


Масштаб 1:1000

Условные обозначения приведены на отдельной странице в конце раздела.

КАРТА-ПЛАН ТЕРРИТОРИИ
Схема границ земельных участков

Выносной лист №18

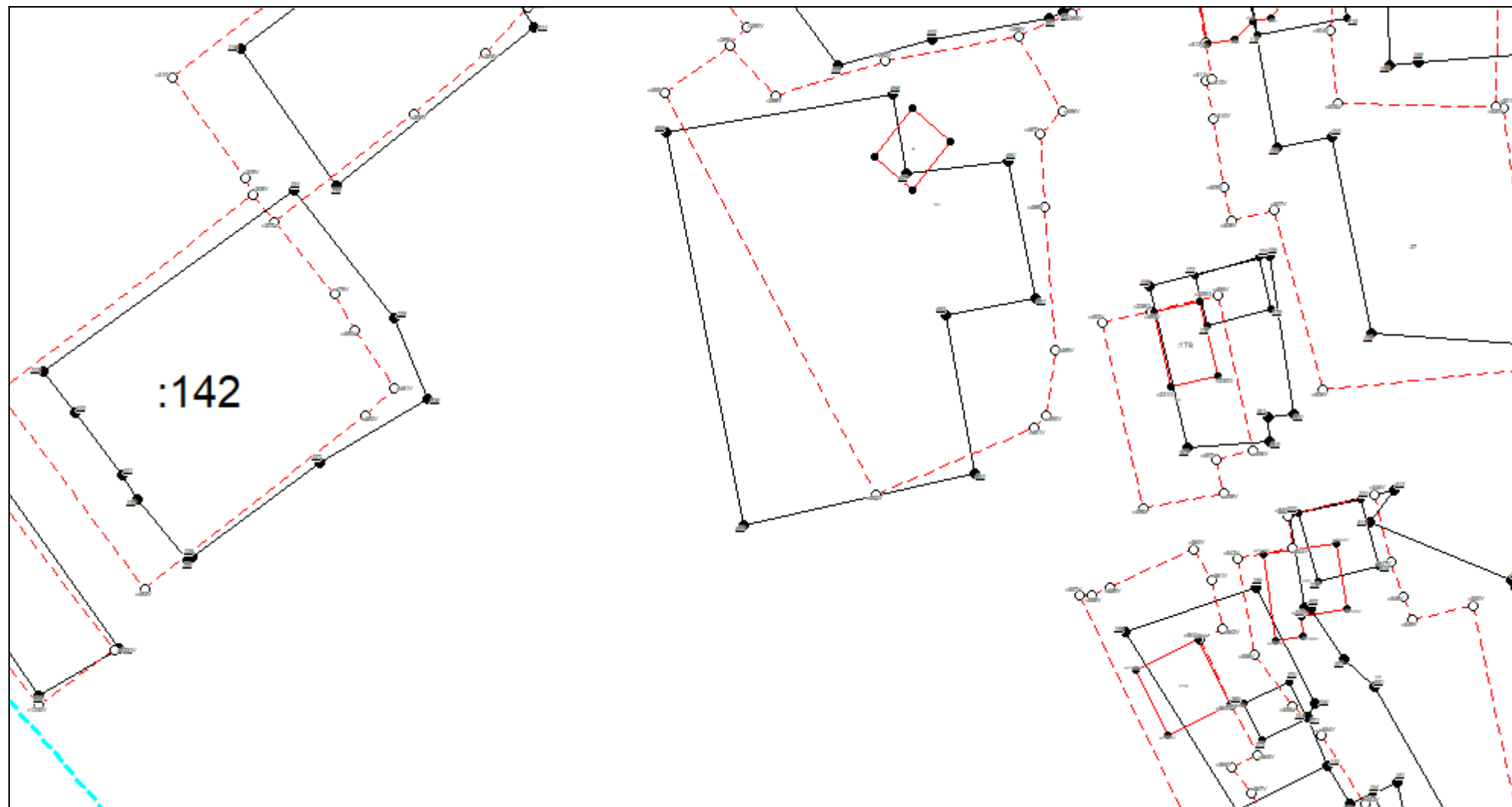


Масштаб 1:1000

Условные обозначения приведены на отдельной странице в конце раздела.

КАРТА-ПЛАН ТЕРРИТОРИИ
Схема границ земельных участков

Выносной лист №19

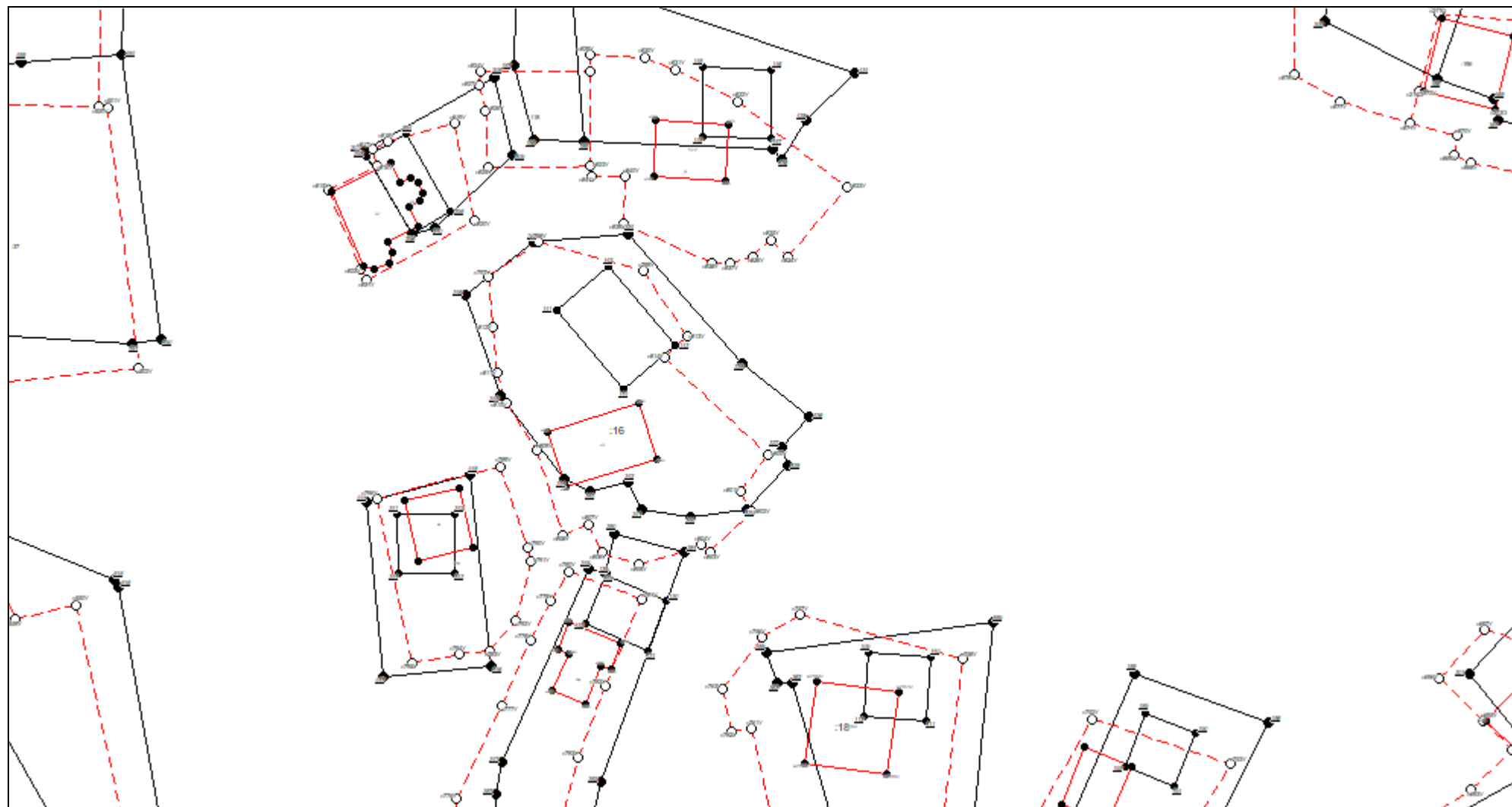


Масштаб 1:1000

Условные обозначения приведены на отдельной странице в конце раздела.

КАРТА-ПЛАН ТЕРРИТОРИИ
Схема границ земельных участков

Выносной лист №20

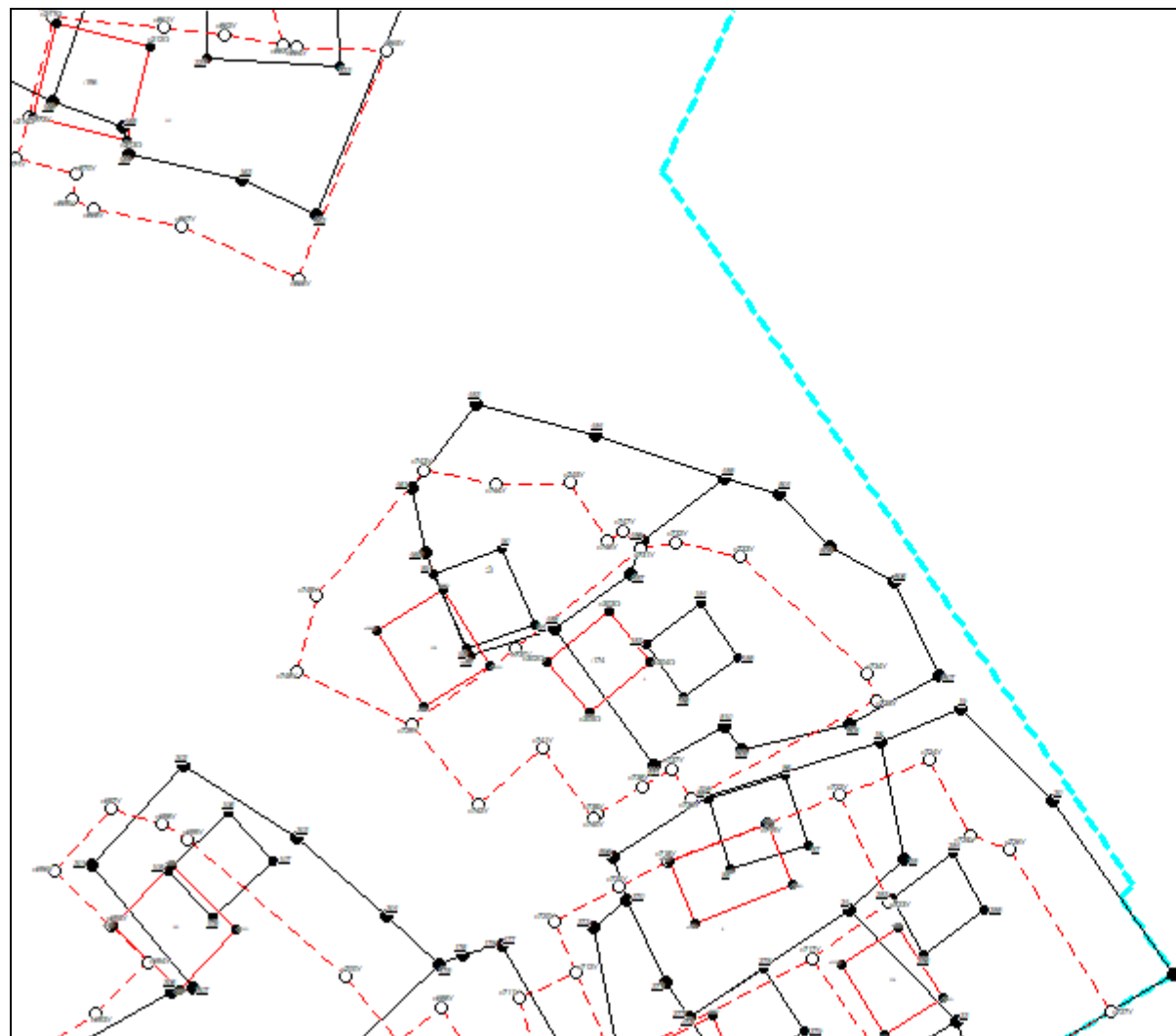


Масштаб 1:1000

Условные обозначения приведены на отдельной странице в конце раздела.

КАРТА-ПЛАН ТЕРРИТОРИИ
Схема границ земельных участков

Выносной лист №21

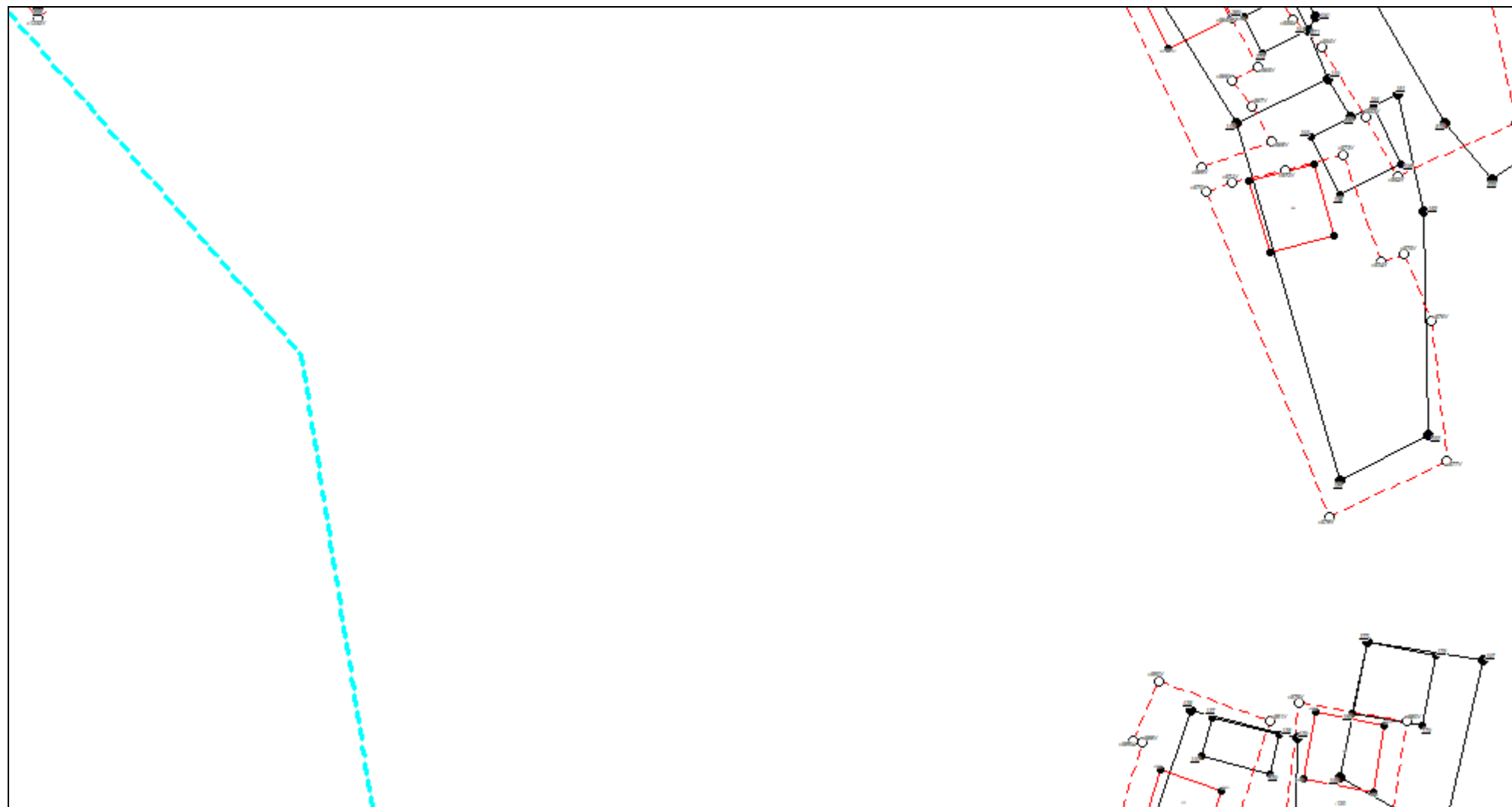


Масштаб 1:1000

Условные обозначения приведены на отдельной странице в конце раздела.

КАРТА-ПЛАН ТЕРРИТОРИИ
Схема границ земельных участков

Выносной лист №22

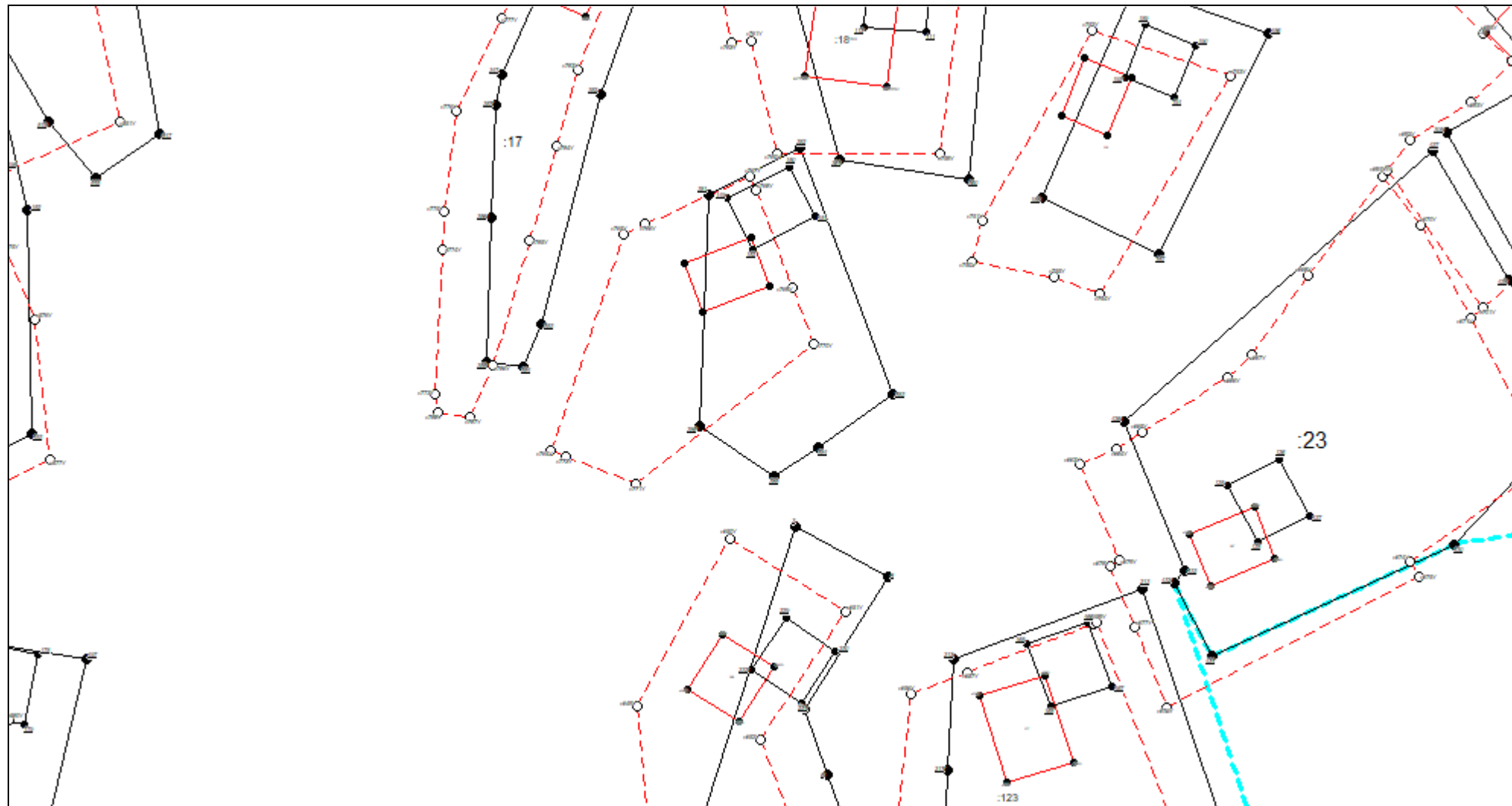


Масштаб 1:1000

Условные обозначения приведены на отдельной странице в конце раздела.

КАРТА-ПЛАН ТЕРРИТОРИИ
Схема границ земельных участков

Выносной лист №23

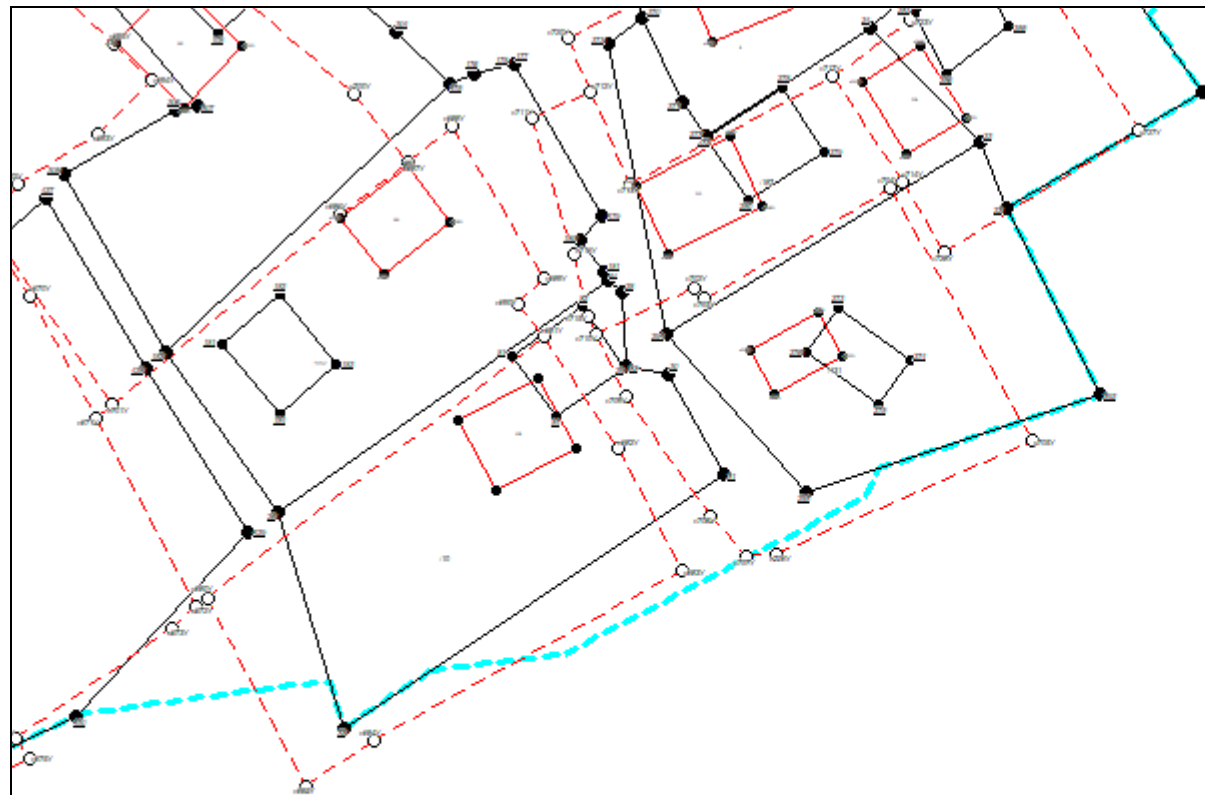


Масштаб 1:1000

Условные обозначения приведены на отдельной странице в конце раздела.

КАРТА-ПЛАН ТЕРРИТОРИИ
Схема границ земельных участков

Выносной лист №24

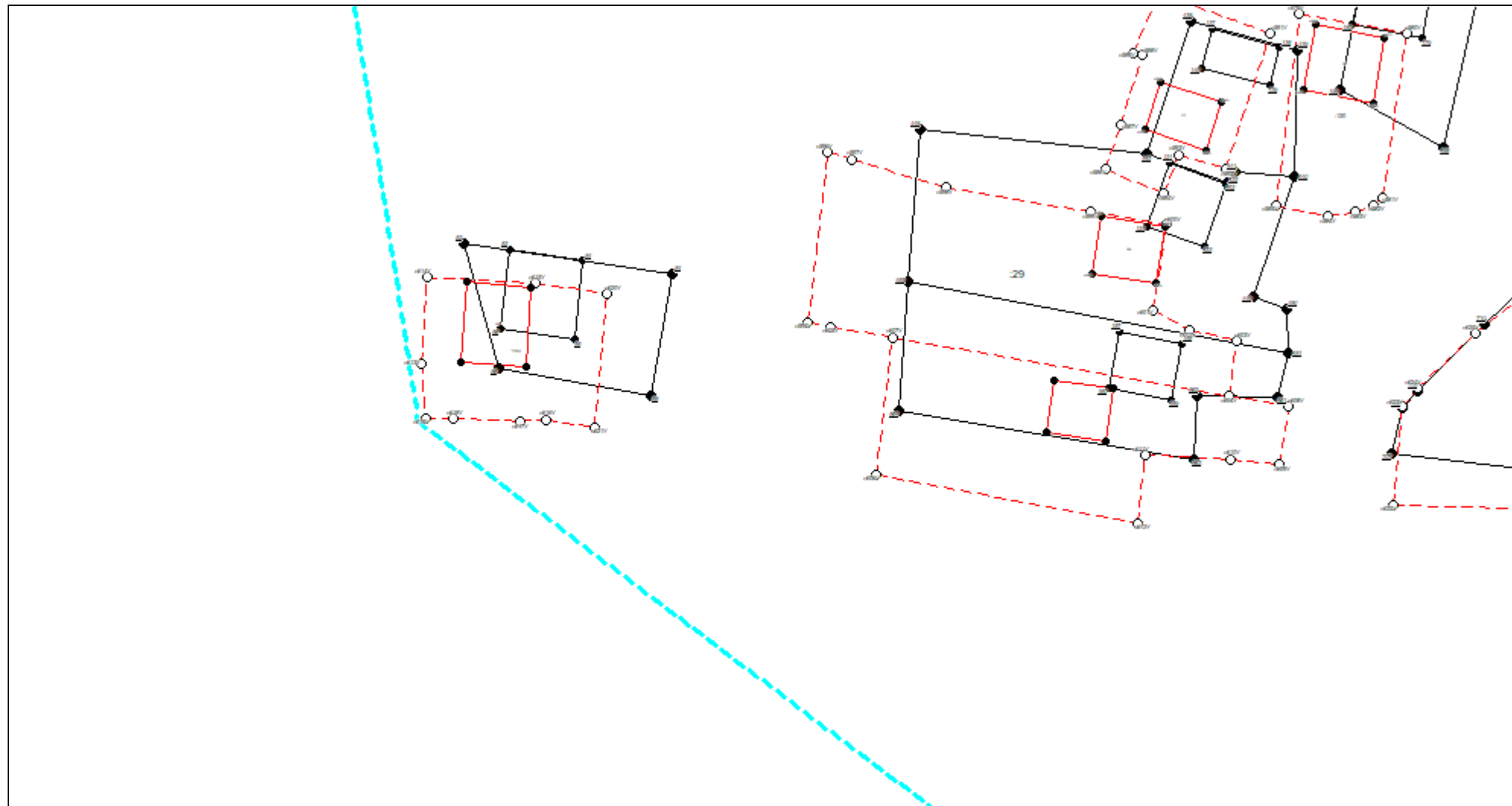


Масштаб 1:1000

Условные обозначения приведены на отдельной странице в конце раздела.

КАРТА-ПЛАН ТЕРРИТОРИИ
Схема границ земельных участков

Выносной лист №25



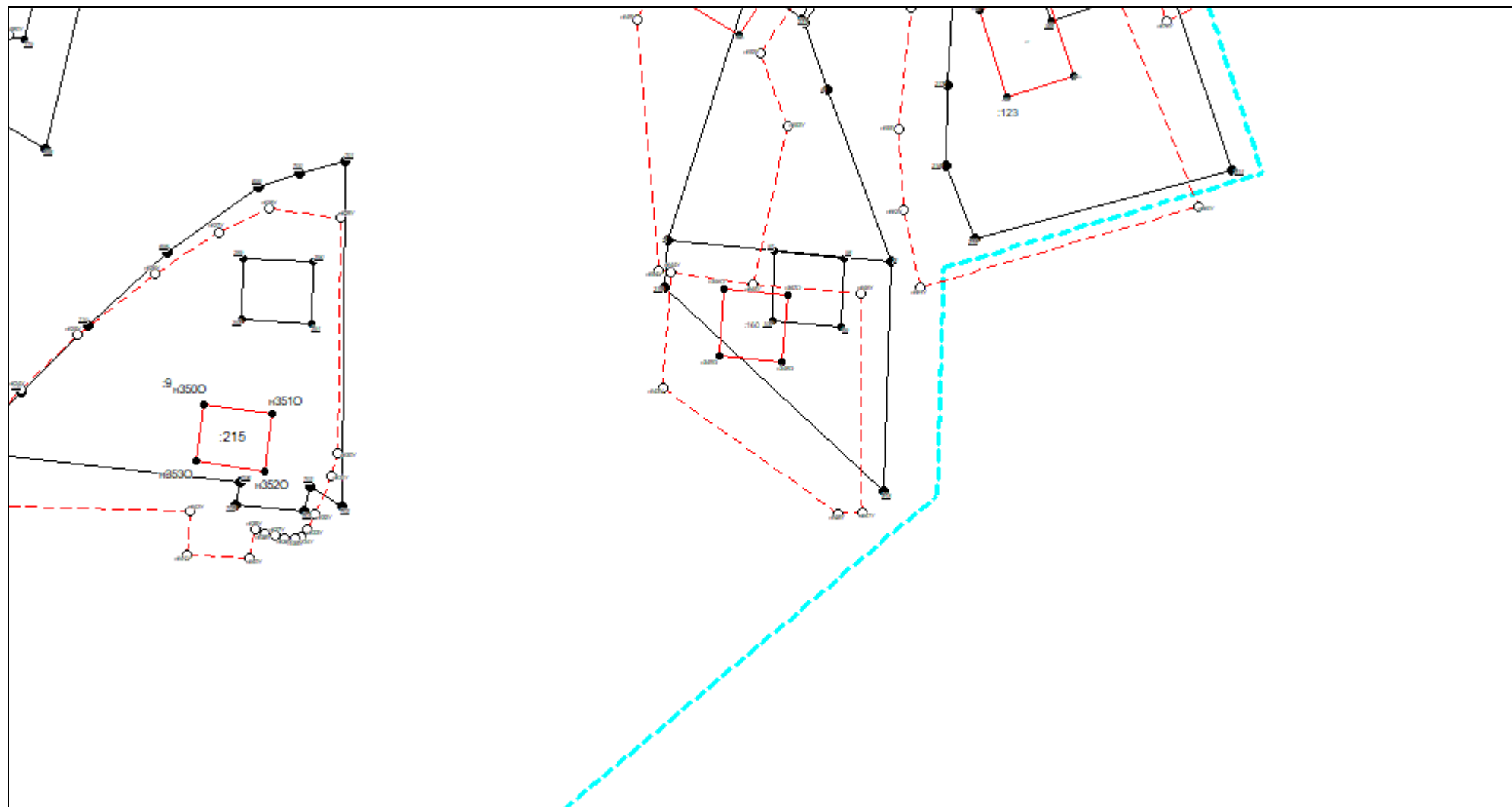
Масштаб 1:1000

Условные обозначения приведены на отдельной странице в конце раздела.

КАРТА-ПЛАН ТЕРРИТОРИИ

Схема границ земельных участков

Выносной лист №26



Масштаб 1:1000

Условные обозначения приведены на отдельной странице в конце раздела.

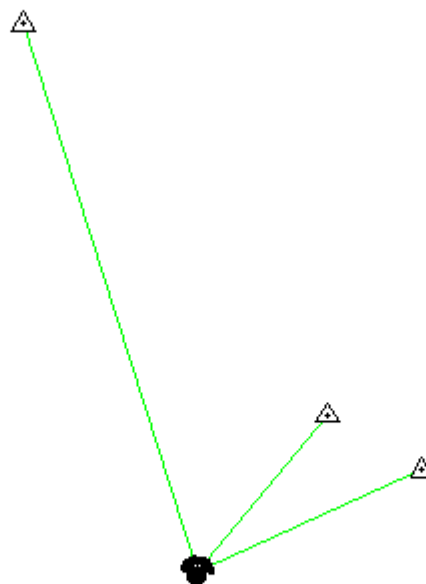
КАРТА-ПЛАН ТЕРРИТОРИИ

Схема границ земельных участков

Условные обозначения:

- | | |
|-----------|---|
| — | – существующая часть границы земельного участка, |
| — | – вновь образованная или уточненная часть границы земельного участка, |
| ● | – характерная точка границы земельного участка, |
| — | – часть контура здания, сооружения, объекта незавершенного строительства, образованного проекцией существующего наземного конструктивного элемента здания, сооружения, объекта незавершенного строительства, |
| — | – часть контура здания, сооружения, объекта незавершенного строительства, образованного проекцией вновь образованного наземного конструктивного элемента здания, сооружения, объекта незавершенного строительства, |
| - - - - - | – часть контура здания, сооружения, объекта незавершенного строительства, образованного проекцией существующего надземного конструктивного элемента здания, сооружения, объекта незавершенного строительства, |
| - - - - - | – часть контура здания, сооружения, объекта незавершенного строительства, образованного проекцией вновь образованного надземного конструктивного элемента здания, сооружения, объекта незавершенного строительства, |
| - - - - - | – часть контура здания, сооружения, объекта незавершенного строительства, образованного проекцией существующего подземного конструктивного элемента здания, сооружения, объекта незавершенного строительства, |
| - - - - - | – часть контура здания, сооружения, объекта незавершенного строительства, образованного проекцией вновь образованного подземного конструктивного элемента здания, сооружения, объекта незавершенного строительства, |
| • | – характерная точка контура здания, |

КАРТА-ПЛАН ТЕРРИТОРИИ
Схема геодезических построений



















Условные обозначения приведены на отдельной странице в конце раздела.

КАРТА-ПЛАН ТЕРРИТОРИИ

Схема геодезических построений

Условные обозначения:

	– существующая часть границы земельного участка,
	– характерная точка границы земельного участка,
	– часть контура здания, сооружения, объекта незавершенного строительства, образованного проекцией существующего наземного конструктивного элемента здания, сооружения, объекта незавершенного строительства,
	– часть контура здания, сооружения, объекта незавершенного строительства, образованного проекцией существующего надземного конструктивного элемента здания, сооружения, объекта незавершенного строительства,
	– часть контура здания, сооружения, объекта незавершенного строительства, образованного проекцией существующего подземного конструктивного элемента здания, сооружения, объекта незавершенного строительства,
	– пункт государственной геодезической сети,
	– направления геодезических построений при создании съемочного обоснования,
	контур здания, сооружения, объекта незавершенного строительства, размеры которого не могут быть переданы в масштабе графической части

	– вновь образованная или уточненная часть границы земельного участка,
	– характерная точка контура здания,
	– часть контура здания, сооружения, объекта незавершенного строительства, образованного проекцией вновь образованного наземного конструктивного элемента здания, сооружения, объекта незавершенного строительства,
	– часть контура здания, сооружения, объекта незавершенного строительства, образованного проекцией вновь образованного надземного конструктивного элемента здания, сооружения, объекта незавершенного строительства,
	– часть контура здания, сооружения, объекта незавершенного строительства, образованного проекцией вновь образованного подземного конструктивного элемента здания, сооружения, объекта незавершенного строительства,
	– пункт опорной межевой сети,
	– направления геодезических построений при определении координат характерных точек границ земельного участка,
	контур сооружения, объекта незавершенного строительства, представляющий собой окружность, размеры которой не могут быть переданы в масштабе графической части